

สรุปข่าวประจำวัน ๔-๖ กรกฎาคม ๒๕๖๙

สื่อสิ่งพิมพ์

- คอลัมน์ กวนน้ำให้ใส: ทวงคืนทาสวรรค์ภูเก็ตพิสูจน์น้ำยารัฐบาลอนูทิน (แนวหน้า ๖ ก.ค. ๒๕๖๙ หน้า ๕)
- แบงก์กรุงเทพผนึก ๕ ภาคี (ไทยรัฐ ๖ ก.ค. ๒๕๖๙ กรอบบ่าย หน้า ๑๕)
- ภาพข่าว: ลงนาม (ทันหุ้น ๖ ก.ค. ๒๕๖๙ หน้า ๒๔)
- 'ใจกับ'เจมส์'แพ้ไปอย่างไร้ราคา - มุลนิธิมิตซูบิชิ อิเล็กทริกไทย... จัดโครงการ "ภาคีสันับสนุนป่าชุมชนลดโลกร้อน" (ผู้จัดการสุดสัปดาห์ ๓๖๐ องศา ๔ - ๑๐ ก.ค. ๒๕๖๙ หน้า ๕๘)
- คอลัมน์ หมายเหตุประเทศไทย: ถอดสูตร "ดอยตุง" ปลุกป่าชุมชนอำนาจเจริญ (ไทยรัฐ ๖ ก.ค. ๒๕๖๙ กรอบบ่าย หน้า ๕)
- คอลัมน์ หมายเหตุประเทศไทย: ถอดสูตร "ดอยตุง" ปลุกป่าชุมชนอำนาจเจริญ (ไทยรัฐ ๖ ก.ค. ๒๕๖๙ หน้า ๕)
- BAM ผนึก มุลนิธิแม่ฟ้าหลวงฯ พลิก NPA สู้ต้นแบบพื้นที่สีเขียวยั่งยืน (ไทยโพสต์ ๕ ก.ค. ๒๕๖๙ หน้า ๗)
- ชาลิตหนุณคนจันท์ทำนากก ขาดแคลนตั้งงานหัตถกรรม (เดลินิวส์ ๖ ก.ค. ๒๕๖๙ กรอบบ่าย หน้า ๑๓)
- แนะปลูก "รัก" ขยายวง-ค้ากู้เงิน (ไทยรัฐ ๗ ก.ค. ๒๕๖๙ กรอบบ่าย หน้า ๑๙)

สื่อออนไลน์

- ทวงคืนทาสวรรค์ภูเก็ต พิสูจน์น้ำยารัฐบาลอนูทิน (แนวหน้า ๖ ก.ค. ๒๕๖๙) <https://www.naewna.com/politic/columnist/66899>
- ธนาคารกรุงเทพผนึก ๕ ภาคีร่วม MOU พื้นที่ป่าถ้ำเสือ จ.เพชรบุรี น้อมนำแนวพระราชดำริ "ป่าเปียก" (bluechip ๓ ก.ค. ๒๕๖๙) <https://l1nq.com/1yh51h1>
- ธนาคารกรุงเทพผนึก ๕ ภาคีร่วม MOU พื้นที่ป่าถ้ำเสือ จ.เพชรบุรี (zoombusinessnews ๓ ก.ค. ๒๕๖๙) <https://www.zoombusinessnews.com/bbl-288.html>
- พื้นที่ป่าชุมชนปีที่ ๙ ปลูกต้นไม้ ๓,๐๐๐ ต้น เพิ่มพื้นที่สีเขียวปราจีนบุรี (TNN ๔ ก.ค. ๒๕๖๙) <https://www.tnnthailand.com/social/239987/>
- 'รังสีมันต์' นำ กมธ. ลงพื้นที่ทับลาน ย้ำชาวบ้านอยู่ก่อนประกาศอุทยาน (เดลินิวส์ ๓ ก.ค. ๒๕๖๙) <https://www.dailynews.co.th/news/5998700/>
- มุลนิธิแม่ฟ้าหลวงฯ โข้วเคสป่าชุมชน "อำนาจเจริญ" ใช้ "คาร์บอนเครดิต" เป็นกลไกดูแล "ป่าอีสาน" ต่อยอดศก.ฐานรากจากกองทุนพัฒนาอาชีพ (ผู้จัดการออนไลน์ ๕ ก.ค. ๒๕๖๙) <https://mgronline.com/greeninnovation/detail/9690000064682>



ทวงคืนหาดสวรรค์ภูเก็ต พิสูจน์น้ำยาารัฐบาลอนุทิน



การบุกกรุดำเนินคดี ป่าสงวนแห่งชาติ ป่าเทือกเขานาคเกิด : หาดพริดอม (ต่อ)



จับตา มหากาพย์การทวงคืนชายหาดและที่ดินสาธารณะ ในจังหวัดภูเก็ต เกาะสวรรค์ ไข่มุกอันดามัน

ก่อนหน้านี้ เกิดกรณี “รองผู้ว่าฯ ชีฟูด” ไปสู่การย้ายผู้บริหารจังหวัดแบบ ฟิวฟ่า ยกเกาะ

ผู้ว่าฯไปทาง รองฯอีกสองคนไปคนละทาง

ใครที่สูบที่ดินและชายหาดภูเก็ตมูลค่ามหาศาลเช่นนี้ จะต้องถูกขูดรากถอนโคน พิสูจน์น้ำยาของรัฐบาลอนุทิน

1. การแอบอ้างสิทธิและออกเอกสารสิทธิมิชอบ ทับซ้อนพื้นที่ป่าสงวนแห่งชาติ พื้นที่ภูเขา และแนวชายหาดสาธารณะ เพื่อทำประโยชน์เชิงพาณิชย์ส่วนตัว (เช่น โรงแรม รีสอร์ท วิลล่าหรู) รวมถึงการปิดกั้นเส้นทางไม่ให้ประชาชนเข้าถึงชายหาด เป็นปัญหาใหญ่ที่กำลังจะมีการเข้าไปรื้อถอน จัดระเบียบ กลางเดือนก.ค.นี้

หาตเป้าหมาย 3 หาต ได้แก่

หาตฟรีด้อม (ด.กะรน อ.เมือง) พื้นที่พิพาทลากยาวหลายสิบปี การออกโฉนดมิชอบ อยู่ในเขตป่าสงวนแห่งชาติเขานากเกิด และพื้นที่ปฏิรูปที่ดินเพื่อเกษตรกรรม (ส.ป.ก.)

หาตบางเทา (อ.กลาง) มีการร้องเรียนเรื่องกลุ่มอิทธิพลนำที่ดินสาธารณะไปปล่อยเช่า ตั้งร้านค้า เก็บค่าบริการ และใช้อิทธิพลมีดคุกคามผู้ประกอบการรายย่อย

หาตนุ้ย ข้อพิพาทรุกล้ำเขตป่าสงวนแห่งชาติป่าเทือกเขานากเกิด ยึดเชื่อกันมานานกว่า 12 ปี กระทั่งเกิดเหตุทำร้ายร่างกายกันจนเป็นข่าว กลุ่มนายทุน/มาเฟียเข้าไปยึดครองพื้นที่ปิดกั้นเส้นทางเข้า-ออก และเรียกเก็บค่าผ่านทางหรือค่าลงหาตจากนักท่องเที่ยว สร้างสิ่งปลูกสร้าง ร้านอาหาร และสิ่งอำนวยความสะดวกสำหรับนักท่องเที่ยวโดยมิชอบ

2. “คนที่บุกรุก หาตนุ้ย หาตฟรีด้อม หาตบางเทา รวมไปถึงอุทยานแห่งชาติสิรินาถ ผมจะทวงคืนมาให้ประชาชนเดือนละ 2 หาต บอกได้คร่าวๆ คือ หาตนุ้ย ประมาณ 18 ไร่ หาตฟรีด้อม ประมาณ 60-70 ไร่” -รอม.สุชาติ ชมกลิ่น กล่าว

นายสุชาติ ชมกลิ่น รมว.ทรัพยากรธรรมชาติและสิ่งแวดล้อม ลงพื้นที่ตรวจติดตาม และเปิดเผยว่า

ปัจจุบัน ในพื้นที่มีคดีบุกรุกและกระทำผิดเกี่ยวกับที่ดินของรัฐอยู่ประมาณ 20 คดี ซึ่งกระทรวงทรัพยากรธรรมชาติและสิ่งแวดล้อมได้กำชับหน่วยงานที่เกี่ยวข้องให้ติดตามดำเนินคดีอย่างใกล้ชิดจนถึงที่สุด ขณะเดียวกันยังมีคดีที่ศาลมีคำพิพากษาสิ้นสุดแล้ว แต่ยังอยู่ระหว่างกระบวนการเพิกถอนเอกสารสิทธิที่ออกโดยมิชอบ ซึ่งส่วนใหญ่เป็นแปลงขนาดใหญ่ในพื้นที่ท่องเที่ยวสำคัญ ได้ประสานกรมที่ดินให้เร่งรัดการเพิกถอน

เอกสารสิทธิเหล่านี้ เพื่อให้สามารถนำพื้นที่กลับมาบริหารจัดการเพื่อประโยชน์สาธารณะและประชาชนได้อย่างถูกต้อง

“นายกรัฐมนตรีได้มอบนโยบายให้ใช้ ‘ภูเกิดโมเดล’ เป็นต้นแบบในการแก้ไขปัญหาที่ดินรัฐ การจัดระเบียบพื้นที่ท่องเที่ยว และการพัฒนาโครงสร้างพื้นฐานด้านการท่องเที่ยว ก่อนขยายผลไปยังจังหวัดท่องเที่ยวสำคัญอย่างพังงาและกระบี่ โดยยืนยันว่าการบังคับใช้กฎหมายจะดำเนินการอย่างจริงจัง ไม่มีผู้มีอิทธิพลหรือกลุ่มผลประโยชน์ใดอยู่เหนือกฎหมาย และจะเร่งสะสางปัญหาเดิมให้แล้วเสร็จ พร้อมป้องกันไม่ให้เกิดปัญหาใหม่ขึ้นอีก เพื่อให้ทรัพยากรของชาติกลับมาเป็นประโยชน์ต่อประชาชนอย่างแท้จริง”

กรณีหาตบางเทา ชาวบ้านร้องเรียน ถูกพวกอันธพาลและนักเลงรังแก และการให้เช่าพื้นที่ก็ไม่ถูกต้องตามกฎหมาย โดยคนที่ให้เช่าพื้นที่นำพื้นที่สาธารณะ ซึ่งเป็นพื้นที่ของหลวงมาให้ชาวบ้านเช่า เพื่อทำเป็นร้านอาหารและสถานประกอบการต่างๆ โดยสิ่งปลูกสร้างเหล่านี้ก็ไม่ได้รับการอนุญาตแจ้งการก่อสร้าง ซึ่งทุกขั้นตอนผิดกฎหมาย ฉะนั้น เมื่อผิดกฎหมายรัฐบาลก็ต้องดำเนินการให้ถูกต้องตามกฎหมาย ต้องถูกดำเนินคดีทั้งคดีอาญาและคดีทางแพ่ง ส่วนเรื่องการประทุษร้ายข่มเหงรังแก ประชาชนผู้บริสุทธิ์ผู้ที่อ่อนแอกว่า ตรงนี้เข้าข่ายที่จะต้องถูกดำเนินคดีเช่นกัน


รอม.สุชาติยืนยันด้วยว่า ในส่วนของรัฐบาลก็ต้องเข้าไปช่วยหากพิสูจน์ได้ว่า ชาวบ้านเหล่านี้รู้เท่าไม่ถึงการณ์หรือถูกหลอกลวง ถ้าเข้าด้วยเจตนาสุจริต รัฐบาลก็ต้องหาหนทางในการที่จะทำให้ได้ทำมาหากินต่อไป เพราะมีการจ้างงานมากและลงทุนไปแล้วมาก แต่ก็ต้องอยู่ภายใต้ความถูกต้อง ซึ่งจะเร่งหาหนทางและจะพยายามเอาโมเดลนี้ที่หาตบางเทา โดยเจ้าของสถานที่ คือ ป่าไม้ สามารถที่จะยกพื้นที่ให้กับทางท้องถิ่น และให้ท้องถิ่นไปเปิดช่องทางทำมาหากินให้กับพี่น้องประชาชน ได้หรือไม่ ถ้าทำได้ ก็จะทำ แต่ต้องไม่

การบุกรุกดำเนินคดี ที่ดินสาธารณะ ป่าตามพร.ป่าไม้ 2484 : หาดบางเทา (ต่อ)



พ.ศ. 2569
จับกุมรวม 3 แปลงคดี
(เฉพาะของป่าไม้ 1 แปลงคดี)
คือ ร้าน MAYA BEACH PHUKET

การบุกรุกดำเนินคดี ป่าสงวนแห่งชาติ ป่าเทือกเขานาคเกิด : หาดน้ย



พ.ศ. 2561-2562
ปี 61 จับกุมดำเนินคดี เนื้อที่ 8.2-70 ไร่
และปี 62 เพิ่มดินเนื้อที่ 5-1-85 ไร่

พ.ศ. 2563
ทำการร้องถึงปลูกสร้างได้ 13 รายการ
ถูกโต้แย้งไม่ให้ออกรับ 6 รายการ

พ.ศ. 2567
จับกุมดำเนินคดีในพื้นที่สงวนแห่งชาติป่าเทือกเขานาคเกิด
รวมเนื้อที่ทุก 15-0-49 ไร่

พ.ศ. 2569
จับกุมดำเนินคดีในพื้นที่สงวนฯ กับถือปลูกสร้างเพิ่มเติม จำนวน 11 รายการ

61 สิ่งที่สุดแล้วและสองโทษจาก 2 ปี
62 อยู่ในชั้นอุทธรณ์
รวมถือปลูกสร้างรวมคดี 19 รายการ

ระหว่างดำเนินคดี
ตรวจยึดถือปลูกสร้างในป่าสงวนแห่งชาติป่าเทือกเขานาคเกิด
และเขตรักษาพันธุ์สัตว์ป่า จำนวน 36 รายการ

ระหว่างดำเนินคดี
จับกุมดำเนินคดีในพื้นที่สงวนฯ กับถือปลูกสร้างเพิ่มเติม จำนวน 11 รายการ

ทำลายธรรมชาติ ไม่มีการครอบครองพื้นที่จะต้องเป็นพื้นที่ที่กินทั่วไปเข้าถึงได้ และไม่มี การครอบครองชายหาด

นอกจากนี้ ยังมีกว่า 200 บริษัทในจังหวัดภูเก็ตเป็นของชาวต่างชาติ ให้กรมที่ดิน ประสานจังหวัดดำเนินคดีทั้งทางอาญาและทางแพ่ง

3. กรณี “หาดพรีด้อม” จะเข้ารีตได้ประมาณ 8 สิงหาคม 2569

หาดพรีด้อม ภูมิประเทศโอบล้อมด้วยภูเขาและป่าไม้ สวยงามเลื่องชื่อ มีทางเข้าออกจำกัด กลายเป็นจุดที่ถูกกล่าวอ้างสิทธิครอบครอง เก็บค่าผ่านทาง เข้า-ออกจากนักท่องเที่ยวคนละ 200-300 บาท โดยอ้างว่าเป็นค่าดูแลพื้นที่และค่าจัดการขยะ อดีต เคยมีคดีออกโฉนดโดยมิชอบ ศาลสั่งเพิกถอนโฉนดไปแล้ว

เจ้าหน้าที่ยังพบข้อมูลเกี่ยวกับความพยายามใช้เอกสารสิทธิปลอมเข้าสวมรอย ในระบบฐานข้อมูลที่ดิน

พล.ต.นันทชาติ ศุภมงคล ผู้ช่วยรัฐมนตรีประจำกระทรวงทรัพยากรธรรมชาติและสิ่งแวดล้อม นำทีมลงพื้นที่ร่วมกับหน่วยงานหลายฝ่าย เฝ้าตรวจสอบและดำเนินคดีกับผู้บุกรุกทรัพยากรของรัฐ หลังพบว่าพื้นที่บริเวณป่าสงวนแห่งชาติป่าเทือกเขานาคเกิด มีการบุกรุกชัดเจนรวมกว่า 57 ไร่ จนนำไปสู่การตรวจยึดและร้องทุกข์กล่าวโทษแล้วรวม 23 คดี ตามพระราชบัญญัติป่าไม้ และพระราชบัญญัติป่าสงวนแห่งชาติ

ล่าสุด ผู้ต้องหามอบตัว ปมบุกรุก 4 คดี

ขณะนี้ อยู่ในขั้นตอนไต่สวน ซึ่งต้องแจ้งให้เจ้าของสิ่งก่อสร้างรื้อถอน ถ้าไม่รื้อเจ้าหน้าที่จะเข้ารีตเอง โดยเจ้าของอาคารต้องรับผิดชอบค่าใช้จ่ายด้วย กำหนดขั้นตอนมีเงื่อนไข คาดว่าครบกำหนดเวลาที่รัฐจะเข้ารีตได้เองตามกฎหมายภายใน 8 สิงหาคมนี้

4. กรณี 'หาต๋น้ย' จะเข้าเรือ ตอนประมาณ 20 กรกฎาคม 2569

เมื่อวันที่ 19 มิ.ย. 69 ป่าไม้ภูเกิด
ตัวแทนอธิบดีกรมป่าไม้ นำหนังสือ
กรมป่าไม้ที่ลงนามโดยอธิบดีกรมป่าไม้
เรื่อง สั่งให้ออกจากป่าสงวนแห่งชาติ
หรืองดเว้นการกระทำใดๆ ในเขตป่าสงวน
แห่งชาติ รื้อถอน แก้วไข หรือ ทำประการใด
แก่สิ่งที่เป็นอันตราย หรือสิ่งที่ทำให้
เสื่อมสภาพในเขตป่าสงวนแห่งชาติ
ป่าเทือกเขาภาคเกิด บริเวณหาต๋น้ย ซอย
แหลมมุนนอก หมู่ที่ 2 ต.กะรน อ.เมือง
ภูเกิด จ.ภูเกิด ตามมาตรา 25 แห่ง
พระราชบัญญัติป่าสงวนแห่งชาติ พ.ศ. 2507
และที่แก้ไขเพิ่มเติม โดยปิดประกาศ
บริเวณผนังหน้าอาคารสิ่งปลูกสร้าง มี
ผู้แทนผู้ครอบครองพื้นที่ดังกล่าวคอย
อำนวยความสะดวกและสังเกตการณ์
การทำงานของเจ้าหน้าที่

กรมป่าไม้ ระบุว่า บริเวณหาต๋น้ย
ซึ่งมีการบุกรุก รวมเนื้อที่ 15 ไร่เศษ

สำหรับกรณีของสิ่งปลูกสร้างที่จะทำการรื้อถอนในครั้งนี้ มีทั้งสิ้น 39 รายการ จะเป็น
สิ่งปลูกสร้างที่คงเหลืออยู่จากการรื้อถอนในอดีต ตั้งแต่ปี 2563 แล้วก็เป็นเรื่องของรัฐ
ที่เป็นสิ่งกีดขวางเป็นอุปสรรคในการปฏิบัติงานของพนักงานเจ้าหน้าที่ และก็เป็นอีก 36
รายการ ที่มีการตรวจยึดเพิ่มเติมในปี 2567 ซึ่งวันนี้การติดประกาศเป็นไปโดยพนักงาน
เจ้าหน้าที่ป่าไม้ ฝ่ายปกครอง

ขณะนี้ อยู่ในขั้นตอนไต่เรือ มีเงื่อนไขตามกฎหมาย คาดว่าครบกำหนด
เวลาที่รัฐจะเข้าเรือได้เองตามกฎหมาย ภายใน 20 กรกฎาคมนี้

เท่ากับว่า หาต๋น้ย จะเป็นหาต๋น้ยแรก ที่รัฐเข้าปฏิบัติการรื้อถอนสิ่งปลูกสร้าง เอาคืน
มาเป็นของหลวง กลางเดือน ก.ค.นี้ ส่วนหาต๋น้ยพร้อม จะเข้าเรือได้ราว 8 ส.ค.นี้

จับตา ปฏิบัติการเหล่านี้ จะเป็นเครื่องพิสูจน่น้ำยารัฐบาลอนุทิน ว่าเอาชายหาต๋น้ย
ที่ดินหลวง คืนมาเป็นของรัฐ แล้วจัดการเพื่อประโยชน์ของสาธารณชนได้จริง หรือไม่?

สารสัมพันธ์

แบงก์กรุงเทพผนึก 5 ภาคี

● นำแนวพระราชดำริ “ป่าเปียก” ฟื้นฟูป่าถ้ำเสือ

นายกอบศักดิ์ ภูตระกูล กรรมการรองผู้จัดการใหญ่ ธนาคารกรุงเทพ จำกัด (มหาชน) กล่าวว่า ธนาคารกรุงเทพ ร่วมกับ กรมป่าไม้ มูลนิธิป่าชุมชน สถาบันสารสนเทศทรัพยากรน้ำ (องค์การมหาชน) สถาบันพัฒนาองค์กรชุมชน (องค์การมหาชน) และป่าชุมชนบ้านถ้ำเสือ ลงนามบันทึกข้อตกลงความร่วมมือ (MOU) ภายใต้อโครงการ “Bualuang Save the Earth : รักษ์ป่าถ้ำเสือ” เพื่อร่วมกันอนุรักษ์ ฟื้นฟู และบริหารจัดการทรัพยากรธรรมชาติ ระยะเวลา 15 ปี (พ.ศ.2568-2582) ซึ่งได้น้อมนำแนวพระราชดำริ “ป่าเปียก” ในพระบาทสมเด็จพระบรมชนกาธิเบศร มหาภูมิพลอดุลยเดชมหาราช บรมนาถบพิตร มาประยุกต์ใช้ฟื้นฟูระบบนิเวศบนพื้นที่ป่าชุมชนบ้านถ้ำเสือ 3 แปลง รวมพื้นที่ 1,981 ไร่ โดยใช้เทคโนโลยีสมัยใหม่ ร่วมกับภูมิปัญญาท้องถิ่น ดัดตั้งระบบสูบน้ำ

พลังงานแสงอาทิตย์เพื่อเก็บในถัง 10 ถึง รวมความจุ 20,000 ลิตร บนพื้นที่ยอดเขาเพื่อกระจายน้ำ สร้างความชุ่มชื้นให้แก่ผืนป่า ช่วยสร้างแนวป้องกันไฟป่าแบบเปียก รวมทั้งสร้างฝายชะลอน้ำ เพิ่มความชุ่มชื้นและสมบูรณ์ของระบบนิเวศ และช่วยลดความเสี่ยงจากไฟป่าในระยะยาว

“ป่าชุมชนบ้านถ้ำเสือได้รับการคัดเลือกให้เป็น 1 ใน 15 ป่าชุมชนต้นแบบของประเทศ ซึ่งธนาคารกรุงเทพเล็งเห็นถึงศักยภาพการต่อยอดพื้นที่แห่งนี้ให้เป็นป่าชุมชน ควบคู่กับการพัฒนาคุณภาพชีวิตของชุมชน สร้างโอกาสทางเศรษฐกิจ ซึ่งคาดว่าจะตลอดการดำเนินโครงการจะสามารถกักเก็บก๊าซเรือนกระจกได้มากกว่า 10,000 ตันคาร์บอนไดออกไซด์เทียบเท่า (tCO₂eq) พร้อมทั้งสร้างกลไกการขายคาร์บอนเครดิตกลับคืนสู่ชุมชน เป็นทุนรักษาทรัพยากรธรรมชาติและพัฒนาคุณภาพชีวิตของคนในพื้นที่อย่างยั่งยืน”

ทินทัศน์

Thun Hoon
Circulation: 100,000
Ad Rate: 1,128

Section: First Section/กระดานเขียน

วันที่: จันทร์ 6 กรกฎาคม 2569

ปีที่: 23

ฉบับที่: 5476

Col.Inch: 11.52

Ad Value: 12,994.56

ภาพขาว: ลงนาม

หน้า: 24(ล่างขวา)

PRValue (x3): 38,983.68

คลิป: สีสี่



▲ **ลงนาม** : ธนาคารกรุงเทพ ร่วมกับภาคีเครือข่าย 5 หน่วยงาน ลงนามบันทึกข้อตกลงความร่วมมือ (MOU) ภายใต้โครงการ "Buauang Save the Earth : รักษาป่าถ้ำเสือ" ณ บ้านชุมชนบ้านถ้ำเสือ อำเภอแก่งกระจาน จังหวัดเพชรบุรี



'ใจ'กับ'เจมส์'แพ้ไปอย่างไรราคา

คงไม่ต้องพูดถึงชัยชนะของ “ซัชชาติ สิทธิพันธุ์” ในการคว้าชัยชนะแบบถล่มทลายในการเลือกตั้งผู้ว่าราชการกรุงเทพมหานครเมื่อวันที่ 28 มิถุนายนที่ผ่านมา เพราะนอนมาตั้งแต่ต้น

แต่คงต้องพูดถึงความพ่ายแพ้ของ 2 ตัวแทนจากพรรคประชาชนและพรรคประชาธิปัตย์ คือ “ดร.ใจ-ชัยวัฒน์ สถาวรวิจิตร” และ “เสี่ยเจมส์-อนุชา บุรพชัยศรี” ที่เห็นแล้วต้องบอกว่า ไร้ราคา

แน่นอน ถ้าจะโทษก็ต้องโทษพรรคที่ส่งทั้งสองคนมาแบบส่งเดช ส่งมาแบบขอไปที หรือถ้าจะใช้คำว่า ส่งมาพอเป็นพิธี ก็คงจะไม่เกินเลยจากความเป็นจริงเท่าใดนัก

ข้อมูลลงในยืนยันว่า สำหรับ ดร.ใจนั้น แม้แต่บรรดาผู้สมัคร สก.ของพรรคยังส่ายหน้า เพราะฉะนั้นคงไม่ต้องพูดถึงเสียงตอบรับจากดี้อมลั้วๆ จะเป็นอย่างไร

ส่วนเสี่ยเจมส์ พรรคประชาธิปัตย์ก็ตัดสินใจในแทบจะนาทีสุดท้าย โดยไม่ได้มุ่งหวังอะไร แถมลึกๆ ยังนึกหากันสนุกปากว่า ส่งมาเพื่อหวังกระสุนจากเสี่ยเจมส์ในการเลือกตั้ง สก. เท่านั้น

ดังนั้น ชัยชนะจึงตกเป็นของ “ผู้ว่า ซัชชาติ” นับตั้งแต่เปิดตัวลงสมัคร ด้วยทั้งสองพรรคยอมแพ้มาตั้งแต่ในมุ้งแล้ว ถ้ามว่า “ดร.ใจ” กับ “เสี่ยเจมส์” ควรจะได้รับความเห็นใจใหม่ ก็ต้องตอบว่า ไม่

แต่ถ้าถามว่า คู่ใหม่ ก็ต้องบอกตรงๆ ว่า ไม่คุ้มไปทีเรื่องอื่นกันบ้าง...เริ่มจากทูลกระหม่อมหญิงอุบลรัตนราชกัญญา สิริวัฒนาพรรณวดี เสด็จไปยังสถานีวิจัยโทรทัศน์แห่งประเทศไทย ถนนวิภาวดีรังสิต กรุงเทพฯ ทรงร่วมบันทึกเทปรายการ TO BE NUMBER ONE VARIETY ช่วง TALK TO THE PRINCESS ทรงตอบคำถามจากสมาชิก TO BE NUMBER ONE ที่ขอพระราชทานคำแนะนำในการแก้ไขปัญหาเรื่องต่างๆ ทั้งเรื่องส่วนตัวและส่วนรวม

ด้านมูลนิธิมิตซูบิชิ อิเล็กทริกไทย ร่วมกับ กลุ่มบริษัท



Mitsubishi Electric ในประเทศไทย นำโดย นายโทชิมิตสึ อิโต ผู้แทนภาคพื้นเอเชียแปซิฟิก บริษัท มิตซูบิชิ อิเล็กทริก คอร์ปอเรชั่น จัดโครงการ “ภาคีสันนิบาตผู้นำชุมชนลดโลกร้อน” โดยผนึกความร่วมมือกับกรมป่าไม้ องค์การบริหารจัดการก๊าซเรือนกระจก (องค์การมหาชน) ชุมชนท้องถิ่น และพนักงานจิตอาสา กว่า 500 คน จาก 11 บริษัท เพื่อฟื้นฟูพื้นที่ป่าชุมชน เพิ่มความหลากหลายทางชีวภาพ และเสริมศักยภาพการกักเก็บคาร์บอนของระบบนิเวศในระยะยาว ณ ป่าชุมชนบ้านหนองคร้อ ตำบลวังดาล อำเภอภักดีชุมพล จังหวัดปราจีนบุรี



ตามต่อด้วยกรุงศรี ไพรวุธ แบงกิ้ง นำโดย นายสยาม ประสิทธิ์ศิริกุล ประธานกลุ่มธุรกิจลูกค้ารายย่อยและลูกค้าบุคคล และนางสาวกนกวรรณ คุ้มกันตฤกษ์ ประธานคณะเจ้าหน้าที่ด้านเครือข่ายการขาย จัดสัมมนาพิเศษ “Mid-Year Investment Outlook 2026: AI x Investing” ถ่ายทอดมุมมองเศรษฐกิจและการลงทุนในช่วงครึ่งปีหลังภายใต้บริบทโลกที่ขับเคลื่อนด้วยนวัตกรรม AI ณ โรงแรมเดอะ ริทซ์-คาร์ลตัน กรุงเทพฯ



และปิดท้ายกันที่ แวนท้อปเจริญ นำโดย “นพศักดิ์ ตีร์พรชัยศักดิ์” ประธานเจ้าหน้าที่บริหาร บริษัท ร่วมเจริญพัฒนา จำกัด (มหาชน) เดินหน้าส่งเสริมให้คนไทยใส่ใจกับการออกกำลังกาย ผ่านกิจกรรม “เดิน-วิ่ง แลกแวน เพื่อสุขภาพ” ผู้สนใจร่วมกิจกรรมได้วันนี้ถึง 31 กรกฎาคม 2569 ที่แวนท้อปเจริญ และแวนบิวตี้ฟูลทุกสาขาทั่วประเทศ ■

พบกับใหม่สัปดาห์หน้า สวีตตี้คลับ

ลุงอ้วน

managerweekend@yahoo.com



ถอดสูตร "ดอยตุง"

ปลุกป่าชุมชนอำนาจเจริญ

เวลาพูดถึงอีสานบ้านเฮา หลายคนอาจตีความความแห้งแล้งดินแตกแดดเปรี้ยง ต้องดิ้นรนสู้ชีวิตกันตาตั้ง แต่ถ้าเข้าไปสัมผัสจริงๆจะพบว่าอีสานวันนี้มีป่าชุมชนเป็นชุมชนสีเขียวที่อุดมสมบูรณ์ และมีชุมชนเข้มแข็งที่รู้จักพื้นที่ของตัวเองดีที่สุด เช่น "ป่าดงใหญ่" ต.สร้างถ่อน้อย อ.หัวตะพาน จ.อำนาจเจริญ ที่นี้ไม่ใช่แค่ป่าอนุรักษ์ แต่เป็น "ซูเปอร์มาร์เก็ตธรรมชาติ" ของชุมชน มีทั้งไข่มดแดง แมงแคง หนอนไม้ เติบ ผักพื้นถิ่น และของป่าตามฤดูกาลเอาไว้ให้กินกันในบ้านสร้างรายได้เล็กๆน้อยๆให้ครอบครัว และเป็นวิถีชีวิตของคนทั้งตำบลที่ผูกพันกับป่ามาหลายชั่วอายุคน

ภาครัฐพยายามส่งเสริมเรื่องคนอยู่กับป่า แต่สิ่งที่เป็นปัญหาคลาสิกคือ จะทำอย่างไรให้คนเฝ้าป่าอ้อมท้อง มีกินมีใช้ มีชีวิตที่ดีขึ้นเพราะถ้าปากแห้งท้องว่างยอมไม่มีแรงไปเดินลาดตระเวนเฝ้าระวังไฟป่า ฟื้นฟูป่าไม้

มูลนิธิแม่ฟ้าหลวง ในพระบรมราชูปถัมภ์ เข้าใจเรื่องนี้ดีที่สุดจากประสบการณ์ทำงานที่ดอยตุงพิสูจน์ให้เห็นแล้วว่า การปลูกป่าอย่างเดียวไม่พอ ต้องปลูกคนควบคู่ไปด้วย ถ้าไม่แก้ปัญหาลาดท้องปากก็ยากจะอยู่รอดในระยะยาว จากแนวทาง "ปลูกป่าปลูกคน" เกือบ 40 ปี จึงนำองค์ความรู้จากโครงการพัฒนาดอยตุงมาขยายสู่ป่าชุมชนผ่าน โครงการจัดการคาร์บอนเครดิตในป่าเพื่อการพัฒนาที่ยั่งยืนตั้งแต่ปี 2563 โดยจับมือกับภาครัฐ ภาคเอกชน และชุมชนผ่าน 2 กองทุนสำคัญคือ กองทุนดูแลป่า และ กองทุนเพื่อการพัฒนาชุมชนอย่างยั่งยืน

หัวใจสำคัญไม่ได้ให้ชาวบ้านดูแลป่าเพียงเพราะเป็นหน้าที่ แต่ทำให้การดูแลป่ามีระบบ มีงบประมาณ มีเป้าหมาย และมีผลตอบแทน

สำหรับป่าชุมชนอำนาจเจริญแห่งนี้ได้เข้าร่วมโครงการจัดการคาร์บอนเครดิตฯเมื่อปี 2566 มีพื้นที่ขึ้นทะเบียนโครงการลดก๊าซเรือนกระจก (T-VER) 12,645 ไร่เศษ ครอบคลุม 13 หมู่บ้าน ตอนนี้อยู่ระหว่างเตรียมเข้าสู่ระบบทวนสอบและยื่นขอรับรองคาร์บอนเครดิตต่อองค์การบริหารจัดการก๊าซเรือนกระจก (อบก.) คาดว่าจะได้คาร์บอนเครดิต 11,275 ตันคาร์บอนฯ

สิ่งที่น่าสนใจว่าตัวเลขเหล่านี้คือ หลังจากเข้าร่วมโครงการแล้วคนในชุมชนมีหน้าที่ชัดเจน การดูแลป่ามีแผนมากขึ้น พื้นที่เสียหายจากไฟป่าลดลงจากค่าเฉลี่ย 8.17% เหลือแค่ 1.18% ในปี 2568 เท่ากับไฟป่าลดลงเกือบ 90% และยังมีเงินจากกองทุนมาสนับสนุนมากขึ้น

ช่วยเพิ่มกิจกรรมสร้างรายได้ระหว่างที่รอคาร์บอนเครดิต เช่น การแปรรูปอาหารพื้นถิ่น งานหัตถกรรม การผลิตวัสดุปรับปรุงดินอินทรีย์ ต้องขอบคุณภาคเอกชนจากหลากหลายอุตสาหกรรมที่เข้ามาร่วมลงขันสนับสนุน ในวันที่เศรษฐกิจไม่ดี มีเอกชนจำนวนไม่น้อยที่เริ่มชะลอการลงทุนแก้ปัญหาโลกร้อนเพราะมองว่าทำให้ต้นทุนเพิ่ม แต่ก็มียักษ์ใหญ่หลายเจ้าที่มองอนาคตระยะยาว กักแฉก ไฟป่า ฝุ่น PM2.5 นำท่วม ไม่ได้รอให้เศรษฐกิจดีขึ้นแล้วค่อยถอย หากวันหนึ่งห่วงโซ่อุปทานสะดุด ชุมชนฐานการผลิตอ่อนแอลง ต้นทุนที่ต้องจ่ายเพื่อแก้ปัญหาอาจสูงกว่าการเริ่มลงทุนตั้งแต่วันนี้หลายเท่า

นอกจากนี้ชาวบ้านสร้างถ่อน้อยกำลังต่อยอดไปสู่ เส้นทางท่องเที่ยวเชิงอนุรักษ์และการเรียนรู้ด้านความยั่งยืนภายใต้โครงการ Village to the World Season 5 ของการท่องเที่ยวแห่งประเทศไทย (ททท.) นักท่องเที่ยวจะได้เรียนรู้วิถีชีวิตต้นไม้เพื่อประเมินคาร์บอนเครดิต ได้เห็นเส้นทางป่าที่พัฒนามาจากแนวลาดตระเวนและแนวกันไฟ ได้นั่งรถซาเล้งชมป่า ลองทำผ้าพิมพ์ลายสี่ธรรมชาติ (Eco print) แวะเยี่ยมชมบ่อน้ำศักดิ์สิทธิ์ต่างท่อ ล่องเรือชมธรรมชาติที่ลำเขบาย เปิดมุมมองอีสานที่คนจำนวนมากอาจยังไม่เคยเห็น

สูตรความยั่งยืนจากดอยตุงสู่อีสานในครั้งนี้น่าจะเป็นคำตอบของการดูแลป่าชุมชนไทยในวันที่โลกต้องการทั้งการลดคาร์บอน การอนุรักษ์รักษาธรรมชาติ และการพัฒนาคนไปพร้อมกัน.

ลมกรด



ถอดสูตร "ดอยตุง"

ปลุกป่าชุมชนอำนาจเจริญ

เวลาพูดถึงอีสานบ้านเฮา หลายคนอาจตีความความแห้งแล้งดินแตกแดดเปรี้ยง ต้องดิ้นรนสู้ชีวิตกันตาตั้ง แต่ถ้าเข้าไปสัมผัสจริงๆจะพบว่าอีสานวันนี้มีป่าชุมชนเป็นชุมชนสีเขียวที่อุดมสมบูรณ์ และมีชุมชนเข้มแข็งที่รู้จักพื้นที่ของตัวเองดีที่สุด เช่น "ป่าดงใหญ่" ต.สร้างถ่อน้อย อ.หัวตะพาน จ.อำนาจเจริญ ที่นี้ไม่ใช่แค่ป่าอนุรักษ์ แต่เป็น "ซูเปอร์มาร์เก็ตธรรมชาติ" ของชุมชน มีทั้งไข่แดง แมงแกลง หน่อไม้ เห็ด ผักพื้นถิ่น และของป่าตามฤดูกาลเอาไว้ให้กินกันในบ้านสร้างรายได้เล็กๆน้อยๆให้ครอบครัว และเป็นวิถีชีวิตของคนทั้งตำบลที่ผูกพันกับป่ามาหลายชั่วอายุคน

ภาครัฐพยายามส่งเสริมเรื่องคนอยู่กับป่า แต่สิ่งที่เป็นปัญหาคลาสิกคือ จะทำอย่างไรให้คนเฝ้าป่าอ้อมท้อง มีกินมีใช้ มีชีวิตที่ดีขึ้นเพราะถ้าปากแห้งท้องว่างยอมไม่มีแรงไปเดินลาดตระเวนเฝ้าระวังไฟป่า ฟื้นฟูป่าไม้

มูลนิธิแม่ฟ้าหลวง ในพระบรมราชูปถัมภ์ เข้าใจเรื่องนี้ดีที่สุดจากประสบการณ์ทำงานที่ดอยตุงพิสูจน์ให้เห็นแล้วว่า การปลูกป่าอย่างเดียวไม่พอ ต้องปลูกคนควบคู่ไปด้วย ถ้าไม่แก้ปัญหาลาดท้องปากก็ยากจะอยู่รอดในระยะยาว จากแนวทาง "ปลูกป่าปลูกคน" เกือบ 40 ปี จึงนำองค์ความรู้จากโครงการพัฒนาดอยตุงมาขยายสู่ป่าชุมชนผ่าน โครงการจัดการคาร์บอนเครดิตในป่าเพื่อการพัฒนาที่ยั่งยืนตั้งแต่ปี 2563 โดยจับมือกับภาครัฐ ภาคเอกชน และชุมชนผ่าน 2 กองทุนสำคัญคือ กองทุนดูแลป่า และ กองทุนเพื่อการพัฒนาชุมชนอย่างยั่งยืน

หัวใจสำคัญไม่ได้ให้ชาวบ้านดูแลป่าเพียงเพราะเป็นหน้าที่ แต่ทำให้การดูแลป่ามีระบบ มีงบประมาณ มีเป้าหมาย และมีผลตอบแทน

สำหรับป่าชุมชนอำนาจเจริญแห่งนี้ได้เข้าร่วมโครงการจัดการคาร์บอนเครดิตฯเมื่อปี 2566 มีพื้นที่ขึ้นทะเบียนโครงการลดก๊าซเรือนกระจก (T-VER) 12,645 ไร่เศษ ครอบคลุม 13 หมู่บ้าน ตอนนี้อยู่ระหว่างเตรียมเข้าสู่ระบบทวนสอบและยื่นขอรับรองคาร์บอนเครดิตต่อองค์การบริหารจัดการก๊าซเรือนกระจก (อบก.) คาดว่าจะได้คาร์บอนเครดิต 11,275 ตันคาร์บอนฯ

สิ่งที่น่าสนใจว่าตัวเลขเหล่านี้คือ หลังจากเข้าร่วมโครงการแล้วคนในชุมชนมีหน้าที่ชัดเจน การดูแลป่ามีแผนมากขึ้น พื้นที่เสียหายจากไฟป่าลดลงจากค่าเฉลี่ย 8.17% เหลือแค่ 1.18% ในปี 2568 เท่ากับไฟป่าลดลงเกือบ 90% และยังมีเงินจากกองทุนมาสนับสนุนมากขึ้น

ช่วยเพิ่มกิจกรรมสร้างรายได้ระหว่างที่รอคาร์บอนเครดิต เช่น การแปรรูปอาหารพื้นถิ่น งานหัตถกรรม การผลิตวัสดุปรับปรุงดินอินทรีย์

ต้องขอบคุณภาคเอกชนจากหลากหลายอุตสาหกรรมที่เข้ามาร่วมลงขันสนับสนุน ในวันที่เศรษฐกิจไม่ดี มีเอกชนจำนวนไม่น้อยที่เริ่มชะลอการลงทุนแก้ปัญหาโลกร้อนเพราะมองว่าทำให้ต้นทุนเพิ่ม แต่ก็มียักษ์ใหญ่หลายเจ้าที่มองอนาคตระยะยาว กักแฉก ไฟป่า ฝุ่น PM2.5 นำท่วม ไม่ได้รอให้เศรษฐกิจดีขึ้นแล้วค่อยถอยถอย หากวันหนึ่งหวังโซ่อุปทานสะอาด ชุมชนฐานการผลิตอ่อนแอลง ต้นทุนที่ต้องจ่ายเพื่อแก้ปัญหาอาจสูงกว่าการลงทุนตั้งแต่วันนี้หลายเท่า

นอกจากนี้ชาวบ้านสร้างถ่อน้อยกำลังต่อยอดไปสู่ เส้นทางท่องเที่ยวเชิงอนุรักษ์และการเรียนรู้ด้านความยั่งยืนภายใต้โครงการ Village to the World Season 5 ของการท่องเที่ยวแห่งประเทศไทย (ททท.) นักท่องเที่ยวจะได้เรียนรู้วิถีชีวิตต้นไม้เพื่อประเมินคาร์บอนเครดิต ได้เห็นเส้นทางป่าที่พัฒนามาจากแนวลาดตระเวนและแนวกันไฟ ได้นั่งรถซาเล้งชมป่า ลองทำผ้าพิมพ์ลายสี่ธรรมชาติ (Eco print) แวะเยี่ยมชมบ่อน้ำศักดิ์สิทธิ์ต่างท่อ ล่องเรือชมธรรมชาติที่ลำเขบาย เปิดมุมมองอีสานที่คนจำนวนมากอาจยังไม่เคยเห็น

สูตรความยั่งยืนจากดอยตุงสู่อีสานในครั้งนี้ น่าจะเป็นคำตอบของการดูแลป่าชุมชนไทย ในวันที่โลกต้องการทั้งการลดคาร์บอน การอนุรักษ์รักษาธรรมชาติ และการพัฒนาคนไปพร้อมกัน.

ลมกรด

BAM ผันมือ มูลนิธิแม่ฟ้าหลวงฯ พลิก NPA สู่ต้นแบบพื้นที่สีเขียวยั่งยืน

มูลนิธิแม่ฟ้าหลวงฯ ดำเนินการมาเป็นระยะเวลากว่า 40 ปี มุ่งเน้นการทำงานด้านการฟื้นฟูผืนป่าควบคู่กับการสร้างชุมชนให้เข้มแข็ง ซึ่งในช่วง 4-5 ปีที่ผ่านมา มูลนิธิแม่ฟ้าหลวงฯ ขยายผลการดำเนินงาน โดยนำความรู้เรื่องการฟื้นฟูและป่าดอยตุงไปสู่ชุมชนใน 12 จังหวัดทั่วประเทศ ล่าสุด **บริษัท บริหารสินทรัพย์ กรุงเทพพาณิชย์ จำกัด (มหาชน) หรือ BAM** ลงนามบันทึกความเข้าใจความร่วมมือ (MOU) ร่วมกับ **มูลนิธิแม่ฟ้าหลวง ในพระบรมราชูปถัมภ์** เดินหน้า “โครงการพัฒนาพื้นที่สีเขียวต้นแบบการใช้ประโยชน์ที่ดินเพื่อชุมชนและสิ่งแวดล้อมอย่างยั่งยืน” บนพื้นที่ 33 ไร่ จังหวัดอำนาจเจริญ เพื่อพัฒนาพื้นที่ทรัพย์สินรอการขาย (NPA) ของ BAM ให้เกิดประโยชน์ต่อชุมชน สังคม และสิ่งแวดล้อมอย่างเป็นรูปธรรม

นางทองอุไร ลิ้มปิติ ประธานกรรมการ BAM เปิดเผยว่า ความร่วมมือในครั้งนี้ระหว่าง BAM และมูลนิธิแม่ฟ้าหลวง ในพระบรมราชูปถัมภ์ นับเป็นก้าวสำคัญที่สะท้อนถึงพลังของการบูรณาการระหว่างภาคธุรกิจ ภาคประชาสังคม และชุมชน ในการสร้างคุณค่าทางเศรษฐกิจ สังคม และสิ่งแวดล้อมอย่างสมดุล โดย BAM ให้ความสำคัญกับการบริหารจัดการทรัพย์สินควบคู่กับการสร้างคุณค่าให้แก่สังคม ตามแนวทางการดำเนินธุรกิจตามหลักความยั่งยืน หรือ ESG และ CSR in Process ซึ่งครอบคลุมตั้งแต่การฟื้นฟูทรัพยากรธรรมชาติ การเพิ่มพื้นที่สีเขียว ไปจนถึงการยกระดับคุณภาพชีวิตของประชาชน

นายรัชช วรภิกโกคาทร ประธานเจ้าหน้าที่บริหาร BAM ระบุว่า BAM มีวิสัยทัศน์ที่มุ่งก้าวสู่การเป็น “ผู้สร้างคุณค่าอย่างยั่งยืน Value Creator” อย่างเต็มรูปแบบ โดยเชื่อว่าการบริหารทรัพย์สินในปัจจุบันต้องสร้างทั้งผลตอบแทนทางธุรกิจควบคู่กับการสร้างผลกระทบเชิงบวกต่อสังคม การพัฒนาพื้นที่สีเขียวดังกล่าวเป็นตัวอย่างของการนำทรัพย์สิน NPA มาพัฒนาเพิ่มคุณค่าในทุกมิติ โดยโครงการบนพื้นที่ 33 ไร่ ในตำบลสร้างถ่อน้อย อำเภอหัวตะพาน จังหวัดอำนาจเจริญนั้น แบ่งพื้นที่ออกเป็น 2 ส่วน ได้แก่ พื้นที่ 31 ไร่ จะได้รับการฟื้นฟูตามแนวทางปลูกป่าเลียนแบบธรรมชาติ ด้วยไม้ท้องถิ่น 20 ชนิด รวมจำนวน 3,600 ต้น ซึ่งจะช่วยฟื้นฟูระบบนิเวศและพัฒนาเป็นพื้นที่สีเขียว เพิ่มความหลากหลายทางชีวภาพ และพัฒนาเป็นโครงการลดก๊าซเรือนกระจกภาคสมัครใจ

ตามมาตรฐานประเทศไทย (T-VER) ซึ่งคาดว่าจะสามารถกักเก็บก๊าซเรือนกระจกได้ประมาณ 29.45 ตันคาร์บอนไดออกไซด์เทียบเท่าต่อปี และพื้นที่อีก 2 ไร่ สำหรับการใช้ประโยชน์ของชุมชนเชิง

เศรษฐกิจและสังคม ผ่านการสร้างงาน สร้างรายได้ และพัฒนาทักษะอาชีพให้กับประชาชนในพื้นที่กว่า 6,390 คน ครอบคลุม 13 หมู่บ้าน อาทิ ตลาดสินค้าเกษตรและพื้นที่ส่งเสริมผลิตภัณฑ์ท้องถิ่น การเพาะกล้าไม้ การปลูก และการดูแลรักษาพื้นที่ในระยะยาว โดยรูปแบบการพัฒนาจะดำเนินการบนพื้นฐานของการมีส่วนร่วมและความต้องการของชุมชนอย่างแท้จริง

“การลงทุนลักษณะนี้ไม่ใช่ต้นทุน แต่เป็นการลงทุนเพื่อยกระดับคุณภาพของสินทรัพย์ และสร้างความยั่งยืนให้กับองค์กรในระยะยาว ทั้งยังเป็นการวางรากฐานเพื่อเพิ่มมูลค่าทรัพย์สินในอนาคต โดย BAM มีเป้าหมายต่อยอดสู่การพัฒนาสินทรัพย์ที่เป็นมิตรต่อสิ่งแวดล้อม (Green Asset Portfolio) ในวงกว้างต่อไป และอีกหนึ่งความสำคัญของโครงการ คือ การเป็นพื้นที่เชื่อมต่อระบบนิเวศระหว่างผืนป่าดงใหญ่และสวนสัตว์เปิดเฉลิมพระเกียรติ ช่วยเพิ่มความต่อเนื่องของพื้นที่สีเขียว เสริมความสมบูรณ์ของระบบนิเวศ และเพิ่มศักยภาพในการกักเก็บคาร์บอนในระยะยาว” นายรัชช กล่าว

ขณะที่ **หม่อมหลวงดิศปนัดดา ดิศกุล เลขาธิการและประธานเจ้าหน้าที่บริหาร มูลนิธิแม่ฟ้าหลวง ในพระบรมราชูปถัมภ์** กล่าวว่า ตำบลสร้างถ่อน้อยแห่งนี้เป็นหนึ่งในชุมชนที่ดูแลป่าชุมชนได้อย่างเข้มแข็ง และต่อเนื่อง มีทุนทางทรัพยากรธรรมชาติ ภูมิปัญญาท้องถิ่น และพื้นฐานการประกอบอาชีพที่สามารถต่อยอดได้อีกมาก และสิ่งสำคัญของโครงการนี้ ไม่ได้เป็นเพียงการปลูกป่าเพียงอย่างเดียวแต่คือการปลูกคนเข้าด้วยกัน ผ่านการสร้างการมีส่วนร่วมของชุมชน การสร้างงานสร้างอาชีพ และการพัฒนาศักยภาพของคนในพื้นที่ควบคู่กันไปกับการดูแลสิ่งแวดล้อมอย่างถูกต้องและยั่งยืน ซึ่งเป็นการกิจที่มูลนิธิแม่ฟ้าหลวงฯ ดำเนินการมาโดยตลอด

สำหรับแนวทางการดำเนินงาน โครงการจะมุ่งพัฒนาพื้นที่สีเขียวด้วยการปลูกไม้เศรษฐกิจท้องถิ่นแบบเลียนแบบธรรมชาติ การฟื้นฟูระบบนิเวศ และการสนับสนุนการกักเก็บคาร์บอนควบคู่กับการพัฒนาคุณภาพชีวิตของชุมชนในพื้นที่ ผ่านการส่งเสริมอาชีพ และการพัฒนาพื้นที่ให้เป็นแหล่งเรียนรู้และศึกษาดูงานในอนาคต ทั้งนี้ มูลนิธิแม่ฟ้าหลวงฯ เชื่อมมั่นว่า ความร่วมมือกับ BAM ในครั้งนี้จะเป็นจุดเริ่มต้นสำคัญของการพัฒนาพื้นที่ที่สมดุลในทุกมิติ และสามารถต่อยอดสู่ต้นแบบการพัฒนาที่ยั่งยืนในพื้นที่อื่นต่อไปในอนาคต.

ชาลิตหนุนคนจีนทำนาถก ขาดแคลนตั้งงานหัตถกรรม

นายอนุชา ธีรคานนท์ ผู้อำนวยการ สถาบันส่งเสริมศิลปหัตถกรรมไทย (องค์การมหาชน) หรือ ชาลิต หน่วยงานในการกำกับของกระทรวงพาณิชย์ เปิดเผยว่า ขณะนี้การผลิตงานหัตถศิลป์ไทย กำลังเผชิญปัญหาขาดแคลนพืช หรือวัสดุจากธรรมชาติ ที่นำมาผลิตชิ้นงาน โดยเฉพาะเครื่องจักสาน ดินถก กระจุย เตยปาหนัน คลุ้มคล้าหวายยางรักได้จากต้นรักธรรมชาติ เพราะการเปลี่ยนแปลงของสภาพอากาศ พื้นที่การเพาะปลูกลดลงจากการที่เกษตรกรปรับเปลี่ยนไปเพาะปลูกพืชเศรษฐกิจอื่น หรือพื้นที่ลดลง ทำให้ต้องเข้าไปหาในป่าลึกมากขึ้น และทำให้วัสดุเหล่านี้มีราคาสูงขึ้น

ทั้งนี้ ชาลิตได้หาแนวทางแก้ปัญหาเพื่อลดอุปสรรคของการสร้างสรรค์งานศิลปหัตถกรรมไทย เช่น ดินถก ของจ.จันทบุรี ได้ส่งเสริมให้ชาวบ้านเปลี่ยนจากนาถกมาเป็นนาถก เพราะปัจจุบัน ดิน

สามารถสร้างมูลค่าเพิ่มได้มากกว่าถก จากความต้องการใช้ที่มีมาก อีกทั้งเสือกจันทบุรี ที่ได้รับการขึ้นทะเบียนเป็นสินค้าสิ่งบ่งชี้ทางภูมิศาสตร์ของ จ.จันทบุรี จึงยิ่งสร้างมูลค่าเพิ่มได้อีกมาก รวมถึงการส่งเสริมให้ชาวบ้านในพื้นที่อื่นปลูกต้นรัก ซึ่งเป็นไม้ยืนต้นให้มากขึ้น เพราะนอกจากขายน้ำยางได้แล้ว ยังใช้เป็นหลักประกันทางธุรกิจได้หากปลูกในที่ของตนเอง หรือใช้ค้ำประกันการกู้เงินแทนทรัพย์สินอื่นได้ โดยไม่ต้องตัดต้นรักไปขาย

อย่างไรก็ตามได้ร่วมมือกับธนาคารเพื่อการเกษตรและสหกรณ์การเกษตร (ธ.ก.ส.) ส่งเสริมการปลูกต้นรักในพื้นที่ของธ.ก.ส. และร่วมมือกับกรมป่าไม้ เพาะต้นกล้าของต้นรัก เพราะต้นรักเกิดขึ้นเองในธรรมชาติค่อนข้างยาก ทำให้ตอนนี้มีเพียงจากต้นรักขาดแคลนมาก มีราคาแพง เพราะถูกนำไปใช้งานเยอะ ทั้งงานลายรดน้ำ ทำพระพุทธรูปงานฝังมุก.

● SACIT ชี้นำเกษตรกรรวมชาติทำงานที่ทดกลีบ

แนะนำปลูก "รัก" ขยายยาง-ค้ากู้เงิน

SACIT เผยวัสดุธรรมชาติ ทำเครื่องจักสาน และยางรัก ขาดแคลนหนัก หนุนชาวจันทบุรีเปลี่ยนนาทุ่ง เป็น "นาถัก" พร้อมแนะนำปลูก "ต้นรัก" รับ 2 เด้ง ทั้งขยายยางรัก และเป็นหลักประกันกู้เงิน ลุยแก้ปัญหาช่างพื้นบ้านชายขอบ หวังสร้างรายได้ยั่งยืน

นายอนุชา ธีรคานนท์ ผู้อำนวยการสถาบันส่งเสริมศิลปหัตถกรรมไทย (องค์การมหาชน) หรือ SACIT หน่วยงานในการกำกับของกระทรวงพาณิชย์ เปิดเผยว่า ปัจจุบันการผลิตงานศิลปหัตถกรรมไทยกำลังเผชิญปัญหาขาดแคลนพืชที่นำมาผลิตชิ้นงาน โดยเฉพาะเครื่องจักสาน ทั้งต้นกก กระชูด เตยปาดหนัน คลุ้ม คล้า หวาย รวมถึงยางรัก จากต้นรักในธรรมชาติเพราะพื้นที่การเพาะปลูกลดลงจากเกษตรกรเปลี่ยนไปเพาะปลูกพืชเศรษฐกิจอื่น และการเติบโตของเมือง หรือแม้จะยังคงมีอยู่ ก็ต้องเข้าไปหาในป่าลึกมากขึ้น และทำให้วัสดุเหล่านี้มีราคาสูงขึ้น

ดังนั้น SACIT จึงหาแนวทางแก้ปัญหา เพื่อลดอุปสรรคของการสร้างสรรค์งานศิลปหัตถกรรมไทย เช่น ต้นกก ของ จ.จันทบุรี SACIT ได้ส่งเสริมให้ชาวบ้านเปลี่ยนจากนาทุ่งมาเป็นนาถัก เพราะปัจจุบันต้นกกสร้างมูลค่าเพิ่มได้มากกว่าทุ่ง จากความต้องการใช้ที่มีมาก อีกทั้งเสื่อกก จันทบุรี ยังได้รับการขึ้นทะเบียนเป็นสินค้าสิ่งบ่งชี้ทางภูมิศาสตร์ของจังหวัดจันทบุรี จึงยิ่งสร้างมูลค่าเพิ่มได้อีกมาก

นอกจากนี้ ยังส่งเสริมให้ชาวบ้านในพื้นที่อื่นปลูกต้นรัก ซึ่งเป็นไม้ยืนต้นให้มากขึ้นเพราะนอกจากขยายน้ำยางได้แล้ว ยังใช้เป็นหลักประกันทางธุรกิจ หรือใช้ค้ำประกันการกู้เงินแทนการใช้ทรัพย์สินได้ อีกทั้งยังร่วมมือกับธนาคารเพื่อการเกษตรและสหกรณ์การเกษตร (ธ.ก.ส.) ส่งเสริมการปลูกต้นรักในพื้นที่ของ ธ.ก.ส. และร่วมมือกับกรมป่าไม้ เพาะต้นกล้าของต้นรัก เพราะต้นรักเกิดขึ้นเองในธรรมชาติค่อนข้างยาก

"ตอนนี้ น้ำยางจากต้นรักขาดแคลนมาก ราคาแพง เพราะไทยใช้งานเยอะมาก ทั้งงานลายรดน้ำ ทำพระพุทธรูป งานฝังมุก แต่ป่าธรรมชาติลดลง ต้องเข้าไปกรีดยางในป่าลึกขึ้น หรือเข้าไปใน

ป่าสงวนก็ไม่ได้ ทุกวันนี้ต้องนำเข้ามาจากเพื่อนบ้าน แต่ถ้าส่งเสริมให้ชาวบ้านปลูกแล้วใช้เป็นหลักประกันทางธุรกิจเพื่อเงินมาต่อยอดประกอบอาชีพก็จะช่วยให้มีการปลูกมากขึ้น ถ้าเราไม่ทำอะไรเลยในอีก 5 ปี 10 ปี อาจจะขาดแคลนเลย"

อย่างไรก็ตาม แม้ปัจจุบันมีแหล่งผลิตยางรักที่ อ.อมก๋อย จ.เชียงใหม่ ซึ่งสมเด็จพระกนิษฐาธิราชเจ้า กรมสมเด็จพระเทพรัตนราชสุดาฯ สยามบรมราชกุมารี มีพระราชดำริให้ดำเนินโครงการอนุรักษ์ต้นรักและการพัฒนาภูมิปัญญาท้องถิ่นในการใช้ประโยชน์จากยางรักอันเนื่องมาจากพระราชดำริ ณ ป่าสงวนแห่งชาติป่าอมก๋อย แต่ก็ยังผลิตได้ไม่เพียงพอกับความต้องการใช้

นายอนุชากล่าวอีกว่า ในปีนี้ SACIT เตรียมสนับสนุนทุนให้กับกลุ่มที่ทำงานวิจัย 6 ทุน ในการวิจัยและพัฒนาเพื่อแก้ปัญหาให้กับกลุ่มช่างสาขาต่างๆ หรือวิจัยการนำเศษเหลือทิ้งต่างๆไปสร้างสรรค์เป็นนวัตกรรมเพื่อสร้างงานใหม่ๆ ซึ่งปีที่ผ่านมามีได้สนับสนุนทุน 2 ล้านบาท และได้งานวิจัย เช่น นำส่วนในสุดของรังไหม ซึ่งมีสีดาคัล ใช้ทำอะไรไม่ได้เลย มาผลิตเป็นเส้นใยไหมพรมจากไหมแท้สำหรับถักนิตติ้ง ที่ช่วยสร้างมูลค่าเพิ่มได้อีกมาก หรือช่วยทำเครื่องปั้นไฟฉายให้ชาวปากะญอ จ.ลำพูน เป็นต้น

"เราพยายามช่วยเหลือคนตัวเล็กตัวน้อยให้ได้มากๆ เพื่อสร้างรายได้ที่ยั่งยืน อย่างเร็วๆ นี้จะลงพื้นที่ไปดูว่า ช่างพื้นบ้านตามชายขอบมีปัญหาอะไรที่ต้องการให้ช่วยเหลือบ้าง เราจะยื่นมือเข้าไปให้ไกลที่สุดเท่าที่จะทำได้".

ทวงคืนหาตสวรรค์ภูเก็ต พิสูจน์น้ำยารัฐบาลอนูทิน

จับตา มหาภาพการทวงคืนชายหาดและที่ดินสาธารณะ ในจังหวัดภูเก็ต เกาะสวรรค์ไข่มุกอันดามัน

ก่อนหน้านี้ เกิดกรณี “รองผู้ว่าฯ ซีฟู้ด” ไปสู่การย้ายผู้บริหารจังหวัดแบบฟ้าผ่า ยกเกาะ

ผู้ว่าฯไปทาง รองฯอีกสองคนไปคนละทาง

ใครที่ฮุบที่ดินและชายหาดภูเก็ตมูลค่ามหาศาลเช่นนี้ จะต้องถูกขูดรากถอนโคน พิสูจน์น้ำยาของรัฐบาลอนูทิน

1. การแอบอ้างสิทธิและออกเอกสารสิทธิมิชอบ ทับซ้อนพื้นที่ป่าสงวนแห่งชาติพื้นที่ภูเขา และแนวชายหาดสาธารณะ เพื่อทำประโยชน์เชิงพาณิชย์ส่วนตัว (เช่น โรงแรมรีสอร์ท วิลล่าหรู) รวมถึงการปิดกั้นเส้นทางไม่ให้ประชาชนเข้าถึงชายหาด เป็นปัญหาใหญ่ที่กำลังจะมีการเข้าไปรื้อถอน จัดระเบียบ กลางเดือนก.ค.นี้

หาตเป้าหมาย 3 หาต ได้แก่

หาตพรีด้อม (ต.กะรน อ.เมือง) พื้นที่พิพาทลากยาวหลายสิบปี การออกโฉนดมิชอบ อยู่ในเขตป่าสงวนแห่งชาติเขานาคเกิด และพื้นที่ปฏิรูปที่ดินเพื่อเกษตรกรรม (ส.ป.ก.)

หาตบางเทา (อ.ถลาง) มีการร้องเรียนเรื่องกลุ่มอิทธิพลนำที่ดินสาธารณะไปปล่อยเช่า ตั้งร้านค้า เก็บค่าบริการ และใช้อิทธิพลมีดคุกคามผู้ประกอบการรายย่อย

หาตนุ้ย ข้อพิพาทรุกล้ำเขตป่าสงวนแห่งชาติป่าเทือกเขานาคเกิด ยึดเยื้อมานานกว่า 12 ปี กระทั่งเกิดเหตุทำร้ายร่างกายกันจนเป็นข่าว กลุ่มนายทุน/มาเฟียเข้าไปยึดครองพื้นที่ ปิดกั้นเส้นทางเข้า-ออก และเรียกเก็บค่าผ่านทางหรือค่าลงหาตจากนักท่องเที่ยว สร้างสิ่งปลูกสร้าง ร้านอาหาร และสิ่งอำนวยความสะดวกสำหรับนักท่องเที่ยว โดยมีชอบ

2. “คนที่บุกรุก หาตนุ้ย หาตพรีด้อม หาตบางเทา รวมไปถึงอุทยานแห่งชาติสิรินาถ ผมจะทวงคืนมาให้ประชาชนเดือนละ 2 หาต บอกได้คร่าวๆ คือ หาตนุ้ย ประมาณ 18 ไร่ หากพรีด้อม

ประมาณ 60-70 ไร่” -รณว.สุชาติ ชมกลิ่น กล่าว


นายสุชาติ ชมกลิ่น รมว.ทรัพยากรธรรมชาติและสิ่งแวดล้อม ลงพื้นที่ตรวจติดตาม และเปิดเผยว่า

ปัจจุบัน ในพื้นที่มีคดีบุกรุกและกระทำผิดเกี่ยวกับที่ดินของรัฐอยู่ประมาณ 20 คดี ซึ่งกระทรวงทรัพยากรธรรมชาติและสิ่งแวดล้อมได้กำชับหน่วยงานที่เกี่ยวข้องให้ติดตามดำเนินคดีอย่างใกล้ชิดจนถึงที่สุด ขณะเดียวกันยังมีคดีที่ศาลมีคำพิพากษาสิ้นสุดแล้ว แต่ยังอยู่ระหว่างกระบวนการเพิกถอนเอกสารสิทธิที่ออกโดยมิชอบ ซึ่งส่วนใหญ่เป็น

แปลงขนาดใหญ่ในพื้นที่ท่องเที่ยวสำคัญ ได้ประสานกรมที่ดินให้เร่งรัดการเพิกถอนเอกสารสิทธิเหล่านี้ เพื่อให้สามารถนำพื้นที่กลับมาบริหารจัดการเพื่อประโยชน์สาธารณะและประชาชนได้อย่างถูกต้อง

“นายกรัฐมนตรีได้มอบนโยบายให้ใช้ ‘ภูเก็ตโมเดล’ เป็นต้นแบบในการแก้ไขปัญหาที่ดินรัฐ การจัดระเบียบพื้นที่ท่องเที่ยว และการพัฒนาโครงสร้างพื้นฐานด้านการท่องเที่ยว ก่อนขยายผลไปยังจังหวัดท่องเที่ยวสำคัญอย่างพังงา และกระบี่ โดยยืนยันว่าการบังคับใช้กฎหมายจะดำเนินการอย่างจริงจัง ไม่มีผู้มีอิทธิพลหรือกลุ่มผลประโยชน์ใดอยู่เหนือกฎหมาย และจะเร่งสะสางปัญหาเดิมให้แล้วเสร็จ พร้อมป้องกันไม่ให้เกิดปัญหาใหม่ขึ้นอีก เพื่อให้ทรัพยากรของชาติกลับมาเป็นประโยชน์ต่อประชาชนอย่างแท้จริง”

กรณีหาดบางเทา ชาวบ้านร้องเรียน ถูกพวกอันธพาลและนักเลงรังแก และการให้เช่าพื้นที่ที่ไม่ถูกต้องตามกฎหมาย โดยคนที่ให้เช่าพื้นที่นำพื้นที่สาธารณะ ซึ่งเป็นพื้นที่ของหลวงมาให้ชาวบ้านเช่า เพื่อทำเป็นร้านอาหารและสถานประกอบการต่างๆ โดยสิ่งปลูกสร้างเหล่านี้ก็ไม่ได้รับการอนุญาตแจ้งการก่อสร้าง ซึ่งทุกขั้นตอนผิดกฎหมาย ฉะนั้น เมื่อผิดกฎหมายรัฐบาลก็ต้องดำเนินการให้ถูกต้องตามกฎหมาย ต้องถูกดำเนินคดีทั้งคดีอาญาและคดีทางแพ่ง ส่วนเรื่องการประทุษร้ายข่มเหงรังแก ประชาชนผู้บริโภคผู้ที่อ่อนแอกว่า ตรงนี้เข้าข่ายที่จะต้องถูกดำเนินคดีเช่นกัน





รมว.สุชาติยืนยันด้วยว่า ในส่วนของรัฐบาลก็ต้องเข้าไปช่วยหากพิสูจน์ได้ว่า ชาวบ้านเหล่านี้รู้เท่าไม่ถึงการณ์หรือ ถูกหลอกลวง ถ้าเข้าด้วยเจตนาสุจริต รัฐบาลก็ต้องหาหนทางในการที่จะทำให้ได้ทำมาหากินต่อไป เพราะมีการจ้างงานมากและลงทุนไปแล้วมาก แต่ก็ต้องอยู่ภายใต้ความถูกต้อง ซึ่งจะเร่งหาหนทางและจะพยายามเอาโมเดลนี้ที่ หาดบางเทาโดยเจ้าของสถานที่ คือ ป่าไม้ สามารถที่จะยกพื้นที่ให้กับทางท้องถิ่น และให้ท้องถิ่นไปเปิดช่องทางทำ มาหากินให้กับพี่น้องประชาชน ได้หรือไม่ ถ้าทำได้ ก็จะทำ แต่ต้องไม่ทำลายธรรมชาติ ไม่มีการครอบครองพื้นที่ จะต้องเป็นพื้นที่ที่คนทั่วไปเข้าถึงได้ และไม่มีการครอบครองชายหาด

นอกจากนี้ ยังมีกว่า 200 บริษัทในจังหวัดภูเก็ตเป็นของชาวต่างชาติ ให้กรมที่ดินประสานจังหวัดดำเนินคดีทั้งทาง อาญาและทางแพ่ง

3. กรณี “หาดพรีด้อม” จะเข้ารีดได้ประมาณ 8 สิงหาคม 2569

หาดพรีด้อม ภูมิประเทศโอบล้อมด้วยภูเขาและป่าไม้ สวยงามเสียงซื่อ

มีทางเข้าออกจำกัด กลายเป็นจุดที่ถูกกล่าวอ้างสิทธิครอบครอง เก็บค่าผ่านทางเข้า-ออกจากนักท่องเที่ยวคนละ 200-300 บาท โดยอ้างว่าเป็นค่าดูแลพื้นที่และค่าจัดการขยะ

อดีต เคยมีคดีออกโฉนดโดยมิชอบ ศาลสั่งเพิกถอนโฉนดไปแล้ว

เจ้าหน้าที่ยังพบข้อมูลเกี่ยวกับความพยายามใช้เอกสารสิทธิปลอมเข้าสวมรอยในระบบฐานข้อมูลที่ดิน

พล.ต.ต.นันทชาติ ศุภมงคล ผู้ช่วยรัฐมนตรีประจำกระทรวงทรัพยากรธรรมชาติและสิ่งแวดล้อม นำทีมลงพื้นที่ ร่วมกับหน่วยงานหลายฝ่าย เร่งตรวจสอบและดำเนินคดีกับผู้บุกรุกทรัพยากรของรัฐ หลังพบว่าพื้นที่บริเวณป่า สงวนแห่งชาติป่าเทือกเขานาคเกิด มีการบุกรุกชัดเจนรวมกว่า 57 ไร่ จนนำไปสู่การตรวจยึดและร้องทุกข์ กล่าวโทษแล้วรวม 23 คดี ตามพระราชบัญญัติป่าไม้ และพระราชบัญญัติป่าสงวนแห่งชาติ

ล่าสุด ผู้ต้องหามอบตัว ปมบุกรุก 4 คดี

ขณะนี้ อยู่ในขั้นตอนไต่ถาม ซึ่งต้องแจ้งให้เจ้าของสิ่งก่อสร้างรื้อถอน ถ้าไม่รื้อเจ้าหน้าที่จะเข้ารื้อเอง โดยเจ้าของอาคารต้องรับผิดชอบค่าใช้จ่ายด้วย กำหนดขั้นตอนมีเงื่อนไข คาดว่าครบกำหนดเวลาที่รัฐจะเข้ารื้อได้เองตามกฎหมาย ภายใน 8 สิงหาคมนี้

4. กรณี 'หาดนุ้ย' จะเข้ารื้อถอนประมาณ 20 กรกฎาคม 2569

เมื่อวันที่ 19 มิ.ย. 69 ป่าไม้ภูเก็ต ตัวแทนอธิบดีกรมป่าไม้ นำหนังสือกรมป่าไม้ที่ลงนามโดยอธิบดีกรมป่าไม้ เรื่อง สั่งให้ออกจากป่าสงวนแห่งชาติหรืองดเว้นการกระทำใดๆ ในเขตป่าสงวนแห่งชาติ รื้อถอน แก้วไข หรือ ทำประการใดแก่สิ่งที่เป็นอันตราย หรือสิ่งที่ทำให้เสื่อมสภาพในเขตป่าสงวนแห่งชาติป่าเทือกเขาภาคเกิด บริเวณหาดนุ้ย ซอยแหลมมุนนอก หมู่ที่ 2 ต.กะรน อ.เมืองภูเก็ต จ.ภูเก็ต ตามมาตรา 25 แห่งพระราชบัญญัติป่าสงวนแห่งชาติ พ.ศ. 2507 และที่แก้ไขเพิ่มเติม โดยปิดประกาศบริเวณผนังหน้าอาคารสิ่งปลูกสร้าง มีผู้แทนผู้ครอบครองพื้นที่ดังกล่าว คอยอำนวยความสะดวกและสังเกตการณ์การทำงานของเจ้าหน้าที่


กรมป่าไม้ ระบุว่า บริเวณหาดนุ้ยซึ่งมีการบุกรุก รวมเนื้อที่ 15 ไร่เศษ สำหรับกรณีของสิ่งปลูกสร้างที่จะทำการรื้อถอนในครั้งนี้ มีทั้งสิ้น 39 รายการ จะเป็นสิ่งปลูกสร้างที่คงเหลืออยู่จากการรื้อถอนในอดีต ตั้งแต่ปี 2563 แล้วก็เป็นเรื่องของรัฐ ที่เป็นสิ่งกีดขวางเป็นอุปสรรคในการปฏิบัติงานของพนักงานเจ้าหน้าที่ และก็เป็นอีก 36 รายการที่มีการตรวจยึดเพิ่มเติมในปี 2567 ซึ่งวันนี้การตีประกาศเป็นไปโดยพนักงานเจ้าหน้าที่ป่าไม้ ฝ่ายปกครอง

ขณะนี้ อยู่ในขั้นตอนไต่ถาม มีเงื่อนไขตามกฎหมาย คาดว่าครบกำหนดเวลาที่รัฐจะเข้ารื้อได้เองตามกฎหมาย ภายใน 20 กรกฎาคมนี้

เท่ากับว่า หาดนุ้ย จะเป็นหาดแรก ที่รัฐเข้าปฏิบัติการรื้อถอนสิ่งปลูกสร้าง เอาคืนมาเป็นของหลวง กลางเดือน ก.ค.นี้ ส่วนหาดพรุด้อม จะเข้ารื้อได้ราว 8 ส.ค.นี้

จับตา ปฏิบัติการเหล่านี้ จะเป็นเครื่องพิสูจน์น้ำยารัฐบาลอนุทิน ว่าเอาชายหาด ที่ดินหลวง คืนมาเป็นของรัฐ แล้วจัดการเพื่อประโยชน์ของสาธารณชนได้จริง หรือไม่?

ธนาคารกรุงเทพผนึก 5 ภาคร่วม MOU ปั้นฟูป่าถ้ำเสือ จ.เพชรบุรี น้อมนำแนวพระราชดำริ “ป่าเปียก”



ธนาคารกรุงเทพผนึก 5 ภาคร่วม MOU ปั้นฟูป่าถ้ำเสือ จ.เพชรบุรี น้อมนำแนวพระราชดำริ “ป่าเปียก” สู่ต้นแบบการอนุรักษ์และพัฒนาชุมชนอย่างยั่งยืน

ธนาคารกรุงเทพ ร่วมกับภาคีเครือข่าย 5 หน่วยงาน ลงนามบันทึกข้อตกลงความร่วมมือ (MOU) ภายใต้โครงการ “Bualuang Save the Earth: รั้งษ์ป่าถ้ำเสือ” ณ ป่าชุมชนบ้านถ้ำเสือ อำเภอแก่งกระจาน จังหวัดเพชรบุรี เพื่อฟื้นฟูและอนุรักษ์ทรัพยากรธรรมชาติบนพื้นที่ 1,331 ไร่ ตามแนวพระราชดำริ “ป่าเปียก” มุ่งยกระดับการบริหารจัดการน้ำ ป้องกันไฟป่า เพิ่มความหลากหลายทางชีวภาพ และเสริมศักยภาพการกักเก็บก๊าซเรือนกระจก ควบคู่กับการสร้างประโยชน์ทางเศรษฐกิจให้แก่ชุมชนผ่านกลไกคาร์บอนเครดิต พร้อมเปิดพื้นที่ให้คนรุ่นใหม่ร่วมออกแบบการใช้ประโยชน์พื้นที่ป่าผ่านโครงการ “ประกวดออกแบบป่าชุมชนหลากสี” สร้างต้นแบบการพัฒนาป่าชุมชนที่สอดคล้องกับวิถีชีวิตและความต้องการของคนในพื้นที่อย่างยั่งยืน




นายกอบศักดิ์ ภูตระกูล กรรมการรองผู้จัดการใหญ่ ธนาคารกรุงเทพ จำกัด (มหาชน) กล่าวว่า ธนาคารกรุงเทพ ร่วมกับ กรมป่าไม้ มูลนิธิป่าชุมชน สถาบันสารสนเทศทรัพยากรน้ำ (องค์การมหาชน) สถาบันพัฒนาองค์กรชุมชน (องค์การมหาชน) และป่าชุมชนบ้านถ้ำเสือ ลงนามบันทึกข้อตกลงความร่วมมือ (MOU) ภายใต้โครงการ “Bualuang Save the Earth: รักษ์ป่าถ้ำเสือ” เพื่อร่วมกันอนุรักษ์ ฟื้นฟู และบริหารจัดการทรัพยากรธรรมชาติ ระยะเวลา 15 ปี (พ.ศ. 2568-2582) ซึ่งได้นำมอบแนวพระราชดำริ “ป่าเปียก” ในพระบาทสมเด็จพระบรมชนกาธิเบศร มหาภูมิพลอดุลยเดชมหาราช บรมนาถบพิตร มาประยุกต์ใช้ฟื้นฟูระบบนิเวศบนพื้นที่ป่าชุมชนบ้านถ้ำเสือ จำนวน 3 แปลง รวมพื้นที่ 1,331 ไร่ โดยผสานเทคโนโลยีสมัยใหม่เข้ากับภูมิปัญญาท้องถิ่น ทั้งการติดตั้งระบบสูบน้ำพลังงานแสงอาทิตย์เพื่อเก็บน้ำในถังจำนวน 10 ถัง รวมความจุ 20,000 ลิตร บนพื้นที่ยอดเขาเพื่อกระจายน้ำสร้างความชุ่มชื้นให้แก่ผืนป่า ช่วยสร้างแนวป้องกันไฟป่าแบบเปียก รวมทั้งการสร้างฝายชะลอน้ำจากวัสดุธรรมชาติในท้องถิ่น เพิ่มความชุ่มชื้นและความสมบูรณ์ของระบบนิเวศ และช่วยลดความเสี่ยงจากปัญหาไฟป่าในระยะยาว

“ป่าชุมชนบ้านถ้ำเสือเป็นหนึ่งในพื้นที่ต้นแบบที่มีความเข้มแข็งด้านการบริหารจัดการทรัพยากรธรรมชาติ และได้รับการคัดเลือกให้เป็น 1 ใน 15 ป่าชุมชนต้นแบบของประเทศ ธนาคารกรุงเทพเล็งเห็นถึงศักยภาพในการต่อยอดพื้นที่แห่งนี้ให้เป็นป่าชุมชนต้นแบบของการพัฒนาเพื่ออนุรักษ์สิ่งแวดล้อม ควบคู่ไปกับการพัฒนาคุณภาพชีวิตของชุมชนและสร้างโอกาสทางเศรษฐกิจ ซึ่งคาดว่าตลอดระยะเวลาดำเนินโครงการป่าแห่งนี้จะสามารถกักเก็บก๊าซเรือนกระจกได้มากกว่า 10,000 ตันคาร์บอนไดออกไซด์เทียบเท่า (tCO₂eq) พร้อมทั้งสร้างกลไกการขายคาร์บอนเครดิตกลับคืนสู่ชุมชน เพื่อเป็นทุนในการดูแลรักษาทรัพยากรธรรมชาติและพัฒนาคุณภาพชีวิตของคนในพื้นที่อย่างยั่งยืน” นายกอบศักดิ์กล่าว



นอกจากนี้ ธนาคารยังได้จัดการประกวดออกแบบ “ป่าชุมชนหลากหลาย” เพื่อเปิดโอกาสให้นักศึกษาและประชาชนทั่วไปมีส่วนร่วมในการนำเสนอแนวคิดการพัฒนาพื้นที่ป่าชุมชนให้เกิดประโยชน์อย่างสมดุลทั้งด้านสิ่งแวดล้อม สังคม และเศรษฐกิจ โดยได้รับความสนใจจากผู้สมัครกว่า 156 ทีมทั่วประเทศ แนวคิดที่ผ่านการคัดเลือกจะได้รับการต่อยอดสู่การพัฒนาพื้นที่จริง เพื่อส่งเสริมให้ป่าชุมชนบ้านถ้ำเสือเป็นแหล่งเรียนรู้ด้านการอนุรักษ์ ทรัพยากรธรรมชาติและการท่องเที่ยวเชิงนิเวศ เพื่อนำไปสู่การสร้างต้นแบบการบริหารจัดการป่าชุมชนที่สามารถขยายผลสู่พื้นที่อื่นของประเทศได้ในอนาคต

ธนาคารกรุงเทพผนึก 5 ภาคร่วม MOU ปั้นฟูป่าถ้ำเสือ จ.เพชรบุรี



ธนาคารกรุงเทพ ร่วมกับภาคีเครือข่าย 5 หน่วยงาน ลงนามบันทึกข้อตกลงความร่วมมือ (MOU) ภายใต้โครงการ “Bualuang Save the Earth: อนุรักษ์ป่าถ้ำเสือ” ณ ป่าชุมชนบ้านถ้ำเสือ อำเภอแก่งกระจาน จังหวัดเพชรบุรี เพื่อฟื้นฟูและอนุรักษ์ทรัพยากรธรรมชาติบนพื้นที่ 1,331 ไร่ ตามแนวพระราชดำริ “ป่าเปียก” มุ่งยกระดับการบริหารจัดการน้ำ ป้องกันไฟป่า เพิ่มความหลากหลายทางชีวภาพ และเสริมศักยภาพการกักเก็บก๊าซเรือนกระจก ควบคู่กับการสร้างประโยชน์ทางเศรษฐกิจให้แก่ชุมชนผ่านกลไกคาร์บอนเครดิต พร้อมเปิดพื้นที่ให้คนรุ่นใหม่ร่วมออกแบบการใช้ประโยชน์พื้นที่ป่าผ่านโครงการ “ประกวดออกแบบป่าชุมชนหลากสี” สร้างต้นแบบการพัฒนาป่าชุมชนที่สอดคล้องกับวิถีชีวิตและความต้องการของคนในพื้นที่อย่างยั่งยืน



นายกอบศักดิ์ ภูตระกูล กรรมการรองผู้จัดการใหญ่ ธนาคารกรุงเทพ จำกัด (มหาชน) กล่าวว่า ธนาคารกรุงเทพ ร่วมกับ กรมป่าไม้ มูลนิธิป่าชุมชน สถาบันสารสนเทศทรัพยากรน้ำ (องค์การมหาชน) สถาบันพัฒนาองค์กรชุมชน (องค์การมหาชน) และป่าชุมชนบ้านถ้ำเสือ ลงนามบันทึกข้อตกลงความร่วมมือ (MOU) ภายใต้โครงการ “Bualuang Save the Earth: รักษ์ป่าถ้ำเสือ” เพื่อร่วมกันอนุรักษ์ ฟื้นฟู และบริหารจัดการทรัพยากรธรรมชาติ ระยะเวลา 15 ปี (พ.ศ. 2568-2582) ซึ่งได้น้อมนำแนวพระราชดำริ “ป่าเปียก” ในพระบาทสมเด็จพระบรมชนกาธิเบศร มหาภูมิพลอดุลยเดชมหาราช บรมนาถบพิตร มาประยุกต์ใช้ในพื้นที่ป่าชุมชนบ้านถ้ำเสือ จำนวน 3 แปลง รวมพื้นที่ 1,331 ไร่ โดยผสานเทคโนโลยีสมัยใหม่เข้ากับภูมิปัญญาท้องถิ่น ทั้งการติดตั้งระบบสูบน้ำพลังงานแสงอาทิตย์เพื่อเก็บในถังจำนวน 10 ถัง รวมความจุ 20,000 ลิตร บนพื้นที่ยอดเขาเพื่อกระจายน้ำสร้างความชุ่มชื้นให้แก่ผืนป่า ช่วยสร้างแนวป้องกันไฟป่าแบบเปียก รวมทั้งการสร้างฝายชะลอน้ำจากวัสดุธรรมชาติในท้องถิ่น เพิ่มความชุ่มชื้นและความสมบูรณ์ของระบบนิเวศ และช่วยลดความเสี่ยงจากปัญหาไฟป่าในระยะยาว



“ป่าชุมชนบ้านถ้ำเสือเป็นหนึ่งในพื้นที่ต้นแบบที่มีความเข้มแข็งด้านการบริหารจัดการทรัพยากรธรรมชาติ และได้รับการคัดเลือกให้เป็น 1 ใน 15 ป่าชุมชนต้นแบบของประเทศ ธนาคารกรุงเทพเล็งเห็นถึงศักยภาพในการต่อยอดพื้นที่แห่งนี้ให้เป็นป่าชุมชนต้นแบบของการพัฒนาเพื่ออนุรักษ์สิ่งแวดล้อม ควบคู่ไปกับการพัฒนาคุณภาพชีวิตของชุมชนและสร้างโอกาสทางเศรษฐกิจ ซึ่งคาดว่าจะตลอดระยะเวลาดำเนินโครงการป่าแห่งนี้จะสามารถกักเก็บก๊าซเรือนกระจกได้มากกว่า 10,000 ตันคาร์บอนไดออกไซด์เทียบเท่า (tCO₂eq) พร้อมทั้งสร้างกลไกการขายคาร์บอนเครดิตกลับคืนสู่ชุมชน เพื่อเป็นทุนในการดูแลรักษาทรัพยากรธรรมชาติและพัฒนาคุณภาพชีวิตของคนในพื้นที่อย่างยั่งยืน” นายกอบศักดิ์กล่าว



นอกจากนี้ ธนาคารยังได้จัดการประกวดออกแบบ “ป่าชุมชนหลากหลายสี” เพื่อเปิดโอกาสให้นักศึกษาและประชาชนทั่วไปมีส่วนร่วมในการนำเสนอแนวคิดการพัฒนาพื้นที่ป่าชุมชนให้เกิดประโยชน์อย่างสมดุลทั้งด้านสิ่งแวดล้อม สังคม และเศรษฐกิจ โดยได้รับความสนใจจากผู้สมัครกว่า 156 ทีมทั่วประเทศ แนวคิดที่ผ่านการคัดเลือกจะได้รับการต่อยอดสู่การพัฒนาพื้นที่จริง เพื่อส่งเสริมให้ป่าชุมชนบ้านถ้ำเสือเป็นแหล่งเรียนรู้ด้านการอนุรักษ์ทรัพยากรธรรมชาติและการท่องเที่ยวเชิงนิเวศ เพื่อนำไปสู่การสร้างต้นแบบการบริหารจัดการป่าชุมชนที่สามารถขยายผลสู่พื้นที่อื่นของประเทศได้ในอนาคต

ฟื้นฟูป่าชุมชนปีที่ 9 ปลูกต้นไม้ 3,000 ต้น เพิ่มพื้นที่สีเขียวปราจีนบุรี



การฟื้นฟูทรัพยากรธรรมชาติและเพิ่มพื้นที่สีเขียวยังคงเดินหน้าอย่างต่อเนื่อง ผ่านโครงการ "ภาคีสนับสนุนป่าชุมชนลดโลกร้อน" ซึ่งดำเนินงานเป็นปีที่ 9 โดยความร่วมมือระหว่างมูลนิธิมิตซูบิชิ อิเล็กทริกไทย กลุ่มบริษัท Mitsubishi Electric ในประเทศไทย กรมป่าไม้ องค์การบริหารจัดการก๊าซเรือนกระจก (องค์การมหาชน) ชุมชนในพื้นที่ และพนักงานจิตอาสากว่า 500 คน จาก 11 บริษัท

กิจกรรมปีนี้จัดขึ้นที่ป่าชุมชนบ้านหนองคร้อ ตำบลวังดาล อำเภอกบินทร์บุรี จังหวัดปราจีนบุรี เมื่อวันที่ 26 มิถุนายน 2569 โดยมีการปลูกไม้ยืนต้นท้องถิ่นกว่า 3,000 ต้น อาทิ ยางนา สัก พะยอม ยอบ้าน และมะขามใหญ่ เพื่อฟื้นฟูพื้นที่ป่าชุมชน 30 ไร่ ควบคู่กับกิจกรรมอนุรักษ์ร่วมกับชุมชน เพื่อเพิ่มความหลากหลายทางชีวภาพและเสริมศักยภาพการกักเก็บคาร์บอนของระบบนิเวศ

สรุปข่าว

- ๒ โครงการภาคีสนับสนุนป่าชุมชนลดโลกร้อน เดินหน้าปีที่ 9 ฟื้นฟูป่าชุมชนบ้านหนองคร้อ จ.ปราจีนบุรี ปลูกต้นไม้กว่า 3,000 ต้น บนพื้นที่ 30 ไร่ พร้อมเผยแพร่ผลดำเนินงานสะสม 9 ปี ฟื้นฟูป่ารวมกว่า 150 ไร่ และปลูกต้นไม้แล้วกว่า 25,000 ต้น เพื่อเพิ่มพื้นที่สีเขียวและอนุรักษ์ระบบนิเวศ

ข้อมูลจากผู้ดำเนินโครงการระบุว่า ตลอดระยะเวลา 9 ปีที่ผ่านมา โครงการสามารถฟื้นฟูพื้นที่ป่าชุมชนรวมกว่า 150 ไร่ และปลูกต้นไม้สะสมแล้วกว่า 25,000 ต้น ซึ่งมีส่วนช่วยเพิ่มพื้นที่สีเขียว ฟื้นฟูระบบนิเวศ และสนับสนุนการดูดซับก๊าซเรือนกระจกในระยะยาว

ด้านกรมป่าไม้ระบุว่า การพัฒนาป่าชุมชนให้เกิดความยั่งยืนจำเป็นต้องอาศัยความร่วมมือจากทุกภาคส่วน โดยป่าชุมชนบ้านหนองครือเป็นแหล่งทรัพยากรที่สร้างประโยชน์ต่อชุมชนทั้งด้านแหล่งอาหาร เศรษฐกิจฐานราก และยังมีบทบาทสำคัญในการรักษาสมดุลของระบบนิเวศ รวมถึงสอดคล้องกับแนวทางการพัฒนาเศรษฐกิจ BCG

โครงการดังกล่าวเป็นอีกหนึ่งความร่วมมือระหว่างภาครัฐ ภาคเอกชน และชุมชน ที่มุ่งเพิ่มพื้นที่ป่าและส่งเสริมการอนุรักษ์ทรัพยากรธรรมชาติ เพื่อรองรับการเปลี่ยนแปลงสภาพภูมิอากาศและการพัฒนาอย่างยั่งยืนในระยะยาว



‘รังสิมันต์’ นำ กมธ. ลงพื้นที่ทับลาน ย้ำชาวบ้านอยู่ก่อนประกาศอุทยาน



รังสิมันต์ นำ กมธ. ลงพื้นที่ทับลาน อดีตผู้ตรวจการฯ ชี้แนวปี 2543 แยกชุมชนออกจากป่า ย้ำชาวบ้านอยู่มาก่อนประกาศอุทยาน

เมื่อวันที่ 3 ก.ค. นายรังสิมันต์ โรม สส.บัญชีรายชื่อ พรรคประชาชน ในฐานะประธานคณะกรรมการ (กมธ.) การกฎหมาย การยุติธรรม และสิทธิมนุษยชน ได้นำคณะกรรมการลงพื้นที่ เพื่อรับฟังเสียงสะท้อนจากประชาชนในพื้นที่ถึงกรณีการเพิกถอนอุทยานแห่งชาติทับลาน เพื่อคืนที่อยู่อาศัยให้กับประชาชน

โดยประชาชนในพื้นที่ได้สะท้อนว่า ปัญหาที่เกิดขึ้นนั้นเป็นผลมาจากการประกาศแนวเขตอุทยานแห่งชาติทับลานในปี 2524 โดยการประกาศแนวเขตดังกล่าวขาดการสำรวจว่าพื้นที่ดังกล่าวมีประชาชนตั้งรกรากอาศัยอยู่ก่อนหน้าแล้ว ซึ่งมีทั้งหลักฐานทะเบียนบ้านและเอกสารต่าง ๆ จากหน่วยงานรัฐ การประกาศเขตอุทยานแห่งชาติทับลานที่ทับซ้อนกับพื้นที่อยู่อาศัยของประชาชน ทำให้การก่อสร้างต่าง ๆ ถูกสั่งรื้อถอน จนเกิดการต่อสู้คดีที่ทำให้ประชาชนในพื้นที่ต้องแบกรับค่าใช้จ่ายกันจนถึงทุกวันนี้ และทำให้ประชาชนกังวลว่าจะไม่มีที่อยู่อาศัย พร้อมทั้งส่งผลกระทบต่อเศรษฐกิจในพื้นที่ กระทั่งมาในปี 2543 มีการปรับปรุงแนวเขตใหม่โดยเจ้าหน้าที่กรมป่าไม้ ซึ่งประชาชนในพื้นที่มองว่าเป็นการวางแนวเขตที่ถูกต้อง เพราะไม่กระทบต่อที่อยู่อาศัยของประชาชนที่อยู่ก่อนหน้า

สำหรับกระแส #Saveทับลาน ที่เกิดขึ้นนั้น ประชาชนในพื้นที่เข้าใจว่าเกิดจากการขึ้นของข้าราชการบางกลุ่มที่ไม่เคยลงมาสำรวจในพื้นที่ ว่าพื้นที่ดังกล่าวไม่มีสภาพความเป็นป่ามาตั้งแต่ก่อนที่จะประกาศเป็นเขตอุทยานแห่งชาติในปี 2524 จนอาจทำให้เกิดความเข้าใจว่าการเพิกถอนพื้นที่อุทยานนั้นเป็นการเปิดช่องให้มีนายทุนเข้ามาตัดทวงผลประโยชน์จากพื้นที่อุทยาน



นอกจากนี้ ในการรับฟังความคิดเห็น ได้มีตัวแทนจากหน่วยงานราชการเข้าร่วมแสดงความเห็น โดยตัวแทนอดีตผู้ตรวจการแผ่นดินเปิดเผยว่า เคยลงพื้นที่ตรวจสอบข้อเท็จจริงร่วมกับประชาชน โดยมีเจ้าหน้าที่กรมป่าไม้และหน่วยงานที่เกี่ยวข้องร่วมให้ข้อมูล ก่อนที่จะมีคำวินิจฉัยว่า แนวเขตที่ควรใช้เป็นแนวอ้างอิงคือแนวสำรวจเมื่อปี 2543 ซึ่งได้แยกพื้นที่ป่าออกจากพื้นที่ชุมชนไว้อย่างชัดเจน อย่างไรก็ตาม แนวเขตดังกล่าวยังไม่ได้รับการแก้ไขในพระราชกฤษฎีกาประกาศอุทยานแห่งชาติ จึงทำให้ยังคงมีการดำเนินคดีกับประชาชนที่อาศัยอยู่ในพื้นที่เดิม พร้อมระบุว่า กระแสคัดค้านการปรับแนวเขตอุทยานแห่งชาติทับลานอาจเกิดจากความเข้าใจที่คลาดเคลื่อนเกี่ยวกับข้อเท็จจริงของพื้นที่ โดยยืนยันว่าประชาชนจำนวนมากอาศัยอยู่มาก่อนการประกาศอุทยาน และหากมีข้อโต้แย้งก็พร้อมนำพยานหลักฐานมาพิสูจน์ข้อเท็จจริง

นายรังสิมันต์ กล่าวว่า การลงพื้นที่ครั้งนี้เป็นส่วนหนึ่งของการติดตามปัญหาสิทธิในที่ดินและสิทธิชุมชน โดยมีเป้าหมายเพื่อรับฟังข้อเท็จจริงจากประชาชน ซึ่งได้นำเอกสารและพยานหลักฐานมายืนยันว่า ปัญหาที่เกิดขึ้นไม่ได้เป็นการบุกรุกป่าตามที่สังคมบางส่วนเข้าใจ แต่มีสาเหตุมาจากความผิดพลาดในการกำหนดแนวเขตอุทยาน จนทำให้หมู่บ้านและพื้นที่อยู่อาศัยของประชาชนที่อยู่มาก่อนถูกประกาศทับซ้อน และกลายเป็นผู้กระทำผิดตามกฎหมาย ผลกระทบที่เกิดขึ้นไม่ใช่เพียงข้อพิพาทเรื่องที่ดิน แต่ทำให้ประชาชนจำนวนมากต้องเผชิญคดีความและภาระค่าปรับ โดยระหว่างการลงพื้นที่ยังมีชาวบ้านนำหลักฐานการชำระค่าปรับตามคำพิพากษาของศาลมาแสดงให้คณะกรรมการรับทราบ พร้อมระบุว่า ปัญหาครอบคลุมพื้นที่ราว 200,000 ไร่ และส่งผลกระทบต่อประชาชนกว่า 30,000 คน ซึ่งไม่ควรปล่อยให้ผู้ที่อาศัยอยู่ในพื้นที่เดิมต้องตกเป็นผู้กระทำผิดกฎหมาย

นายรังสิมันต์ กล่าวต่อว่า คณะกรรมการจะรวบรวมข้อเท็จจริงทั้งหมด ก่อนบรรจุเรื่องเข้าสู่การพิจารณาในเดือน ส.ค. พร้อมเชิญหน่วยงานที่เกี่ยวข้องเข้าชี้แจงและเสนอแนวทางแก้ไข เนื่องจากเห็นว่าปัญหาที่ยืดเยื้อมานานกว่า 40 ปี ไม่ควรปล่อยให้ดำเนินต่อไป เพราะจะยิ่งสร้างผลกระทบต่อประชาชนในพื้นที่ สิ่งที่น่าเป็นห่วงคือประชาชนในกลุ่มที่ยังไม่มีแนวทางรองรับอย่างชัดเจน ซึ่งมีอยู่กว่าพันคน และหากไม่มีการแก้ไขอย่างรอบด้าน อาจนำไปสู่การสูญเสียที่อยู่อาศัยของประชาชนครั้งใหญ่

นายรังสิมันต์ กล่าวต่อว่า จะผลักดันการออกกฎหมายนิรโทษกรรม เพื่อช่วยเหลือประชาชนที่ได้รับผลกระทบจากคดีที่เกี่ยวข้องกับการประกาศแนวเขต เนื่องจากกรณีการไม่มีอำนาจเข้าไปแทรกแซงกระบวนการพิจารณาคดีของศาลโดยตรง พร้อมยืนยันว่าจะนำข้อเท็จจริงที่ได้รับจากการลงพื้นที่สื่อสารต่อสังคม และเดินหน้าผลักดันให้เกิดการแก้ไขปัญหาอย่างเป็นรูปธรรม โดยย้ำว่าคณะกรรมการพร้อมทำหน้าที่อย่างเต็มที่เพื่อคืนความเป็นธรรมให้กับประชาชน

ด้าน นายเลาฟั้ง บัณฑิตเทอดสกุล สส.บัญชีรายชื่อ พรรคประชาชน กล่าวว่า ปัญหากรณีอุทยานแห่งชาติทับลาน ไม่ได้อยู่ที่การกำหนดแนวเขตเพียงอย่างเดียว แต่เกิดจากการสื่อสารที่ทำให้สังคมเข้าใจคลาดเคลื่อน โดยเฉพาะกระแส #Saveทับลาน ที่ทำให้หลายฝ่ายเข้าใจว่าการเพิกถอนแนวเขตอุทยานเป็นการคืนพื้นที่ป่าให้ผู้บุกรุก ทั้งที่ข้อเท็จจริงจากการลงพื้นที่พบว่า พื้นที่ส่วนใหญ่ไม่มีสภาพเป็นป่าแล้ว แต่เป็นชุมชนและพื้นที่ทำกินของประชาชนที่อาศัยอยู่มาก่อนการประกาศอุทยาน โดยประชาชนในพื้นที่ส่วนใหญ่เป็นผู้ที่ตั้งถิ่นฐานดั้งเดิม ขณะที่อีกส่วนหนึ่งเข้ามาอยู่อาศัยตามนโยบายด้านความมั่นคงของรัฐ จึงไม่ใช่ผู้บุกรุกป่า และบางรายยังได้รับการจัดสรรที่ดินจากสำนักงานการปฏิรูปที่ดินเพื่อเกษตรกรรม (ส.ป.ก.) แล้ว พร้อมยืนยันว่าแนวเขตปี 2543 ไม่ใช่แนวเขตที่ชาวบ้านกำหนดขึ้นเอง แต่เป็นแนวเขตที่หน่วยงานของรัฐสำรวจและกำหนดไว้ ซึ่งต่อมาได้รับการรับรองในมติคณะรัฐมนตรีเมื่อปี 2566 ให้ใช้เป็นแนวทางในการปรับปรุงแนวเขตอุทยาน

นายเลาฟั้ง กล่าวต่อว่า สำหรับแนวทางการแก้ไขนั้น ประเด็นสำคัญอยู่ที่การเลือกใช้เครื่องมือทางกฎหมายในการบริหารจัดการพื้นที่ โดยพื้นที่ที่อยู่ในเขต ส.ป.ก. เดิมไม่น่าจะมีปัญหา ส่วนพื้นที่นอกเขต ส.ป.ก. ก็ควรให้ ส.ป.ก. เข้ามาดำเนินการ พร้อมตั้งข้อสังเกตว่า การเสนอให้ใช้มาตรา 64 แห่งพระราชบัญญัติอุทยานแห่งชาติ ที่เปิดช่องให้อุทยานสามารถให้การอนุญาตต่อประชาชนในการเข้ามาใช้ประโยชน์ในพื้นที่ได้ อาจสะท้อนถึงความไม่เชื่อมั่นต่อกลไกของ ส.ป.ก.

นายเลาฟั้ง กล่าวอีกว่า ขณะนี้ยังมีความเข้าใจคลาดเคลื่อนว่าพื้นที่ประมาณ 200,000-260,000 ไร่ เป็นพื้นที่ป่าทั้งหมด จนก่อให้เกิดความขัดแย้งในสังคม ดังนั้น สิ่งที่ต้องดำเนินการคือการพิสูจน์ข้อเท็จจริงให้ชัดเจนว่าพื้นที่ดังกล่าวมีสภาพเป็นป่าจริงหรือไม่ ก่อนจะพิจารณาเลือกใช้กลไกทางกฎหมายที่เหมาะสมในการแก้ไขปัญหา พร้อมย้ำว่าไม่ควรปล่อยให้เกิดคดีความเพียงกว่า 500 คดี กลายเป็นอุปสรรคต่อสิทธิของประชาชนกว่า 30,000 คน และทุกกรณีควรได้รับการตรวจสอบอย่างเป็นธรรม

มูลนิธิแม่ฟ้าหลวงฯ โข้วเคสป่าชุมชน “อำนาจเจริญ” ใช้ "คาร์บอนเครดิต" เป็นกลไกดูแล "ป่าอีสาน" ต่อยอดศก.ฐานรากจากกองทุนพัฒนาอาชีพ



มูลนิธิแม่ฟ้าหลวงฯ ในพระบรมราชูปถัมภ์ ถอดบทเรียนความสำเร็จของพื้นที่ ป่าชุมชนตำบลสร้างถ่อน้อย อำเภอสว่างแดนดิน จังหวัดอำนาจเจริญ หลังเข้าร่วม "โครงการจัดการคาร์บอนเครดิตในป่าเพื่อการพัฒนาที่ยั่งยืน" ตั้งแต่ปี 2566 จนพิสูจน์ให้เห็นว่า คาร์บอนเครดิตสามารถเป็นมากกว่ากลไกด้านสิ่งแวดล้อม แต่เป็นเครื่องมือที่ช่วยให้ชุมชนมีระบบดูแลป่า มีทุนพัฒนาอาชีพ และสร้างรายได้จากฐานทรัพยากรของตนเองได้อย่างยั่งยืน

และล่าสุดพื้นที่ดังกล่าวอยู่ระหว่างเตรียมความพร้อมเข้าสู่กระบวนการทวนสอบและยื่นขอรับรองคาร์บอนเครดิตต่อองค์การบริหารจัดการก๊าซเรือนกระจก (องค์การมหาชน) หรือ อบก. โดยมีพื้นที่ขึ้นทะเบียนโครงการ T-VER 12,645.31 ไร่ คาดว่าจะได้คาร์บอนเครดิตรายปี 11,275 ตันคาร์บอนไดออกไซด์เทียบเท่าต่อปี พร้อมต่อยอดป่าชุมชนสู่เส้นทางท่องเที่ยวเชิงอนุรักษ์ เพื่อเปิดพื้นที่ให้ผู้สนใจด้านความยั่งยืนได้เรียนรู้ว่า การอนุรักษ์ป่าสามารถเดินไปพร้อมกับการพัฒนาอาชีพ รายได้ และคุณภาพชีวิตของชุมชนในระยะยาวได้จริง

ทั้งนี้ "โครงการจัดการคาร์บอนเครดิตในป่าเพื่อการพัฒนาที่ยั่งยืน" เริ่มดำเนินงานตั้งแต่ปี 2563 โดยมูลนิธิแม่ฟ้าหลวงฯ ร่วมมือกับภาครัฐ ภาคเอกชน และชุมชน ใช้กลไกคาร์บอนเครดิตสนับสนุนให้ชุมชนดูแลป่าและดูแลตนเองได้พร้อมกัน ผ่านการจัดตั้ง 2 กองทุนสำคัญ ได้แก่ กองทุนดูแลป่า และกองทุนเพื่อการพัฒนาชุมชนอย่างยั่งยืน เพื่อให้ชุมชนมีงบประมาณสำหรับทำแนวกันไฟ ลาดตระเวน เผ่าระวังไฟป่า ฟื้นฟูป่า พัฒนาอาชีพ และสร้างกิจกรรมทางเศรษฐกิจจากฐานทรัพยากรของตนเอง

ปัจจุบัน โครงการดังกล่าวได้ดำเนินโครงการมาในระยะที่ 5 แล้ว โดยจังหวัดอำนาจเจริญอยู่ในโครงการระยะที่ 3 ซึ่งเริ่มดำเนินงานในปี 2567 ครอบคลุมพื้นที่ป่าชุมชนในจังหวัดเชียงราย เชียงใหม่ ยโสธร และอำนาจเจริญ



โดยมีภาคเอกชนจากหลายอุตสาหกรรมเข้าร่วมสนับสนุน ครอบคลุมตั้งแต่ธุรกิจเครื่องดื่ม พลังงาน ปีโตรเคมี การเงินและธนาคาร การบิน อสังหาริมทรัพย์ สินค้าอุปโภคบริโภค ไปจนถึงเกษตรอาหาร สะท้อนให้เห็นว่าโมเดลความยั่งยืนจากดอยตุงสามารถขยายผลสู่พื้นที่ต่างๆ ได้จริง และการดูแลป่าชุมชนไม่ได้เป็นเพียงภารกิจด้านสิ่งแวดล้อมของพื้นที่ใดพื้นที่หนึ่ง แต่เป็นกลไกสำคัญที่เชื่อมโยงเป้าหมายด้านสภาพภูมิอากาศของประเทศ ภาคธุรกิจ และคุณภาพชีวิตของชุมชนเข้าด้วยกัน

นายสมิทธิ หาเรือนพันธ์ ประธานสายงานการแก้ไขปัญหาโดยใช้ธรรมชาติเป็นฐาน มูลนิธิแม่ฟ้าหลวงฯ กล่าวว่า มูลนิธิแม่ฟ้าหลวงฯ ได้นำประสบการณ์จากโครงการพัฒนาดอยตุงฯ มาปรับใช้ในการขยายโครงการจัดการคาร์บอนเครดิตในป่าเพื่อการพัฒนาที่ยั่งยืนไปยังป่าชุมชนในหลายภูมิภาคทั่วประเทศ โดยภาคอีสานเป็นหนึ่งในพื้นที่สำคัญที่มีทั้งความเข้มแข็งของชุมชน ฐานทรัพยากรป่าชุมชน และความพร้อมของผู้นำท้องถิ่น ปัจจุบันในภาคอีสานมีพื้นที่ดำเนินงานในจังหวัดอำนาจเจริญและจังหวัดยโสธร

“สิ่งที่มูลนิธิแม่ฟ้าหลวงฯ ให้ความสำคัญคือการทำให้การดูแลป่าเชื่อมโยงกับชีวิตของชุมชนอย่างแท้จริง

ป่าชุมชนไม่ใช่เพียงพื้นที่อนุรักษ์ แต่เป็นฐานทรัพยากร ฐานอาชีพ และฐานเศรษฐกิจของคนในพื้นที่

หากชุมชนมีระบบบริหารจัดการที่เข้มแข็ง คาร์บอนเครดิตจะเป็นกลไกหนึ่งที่จะช่วยให้การดูแลป่าเกิดความต่อเนื่อง และสร้างประโยชน์กลับคืนสู่ชุมชนได้ในระยะยาว” นายสมิทธิกล่าว

ปฐมพร ทรงลิลิตชวงศ์ ผู้จัดการโครงการอาวุโส มูลนิธิแม่ฟ้าหลวงฯ กล่าวว่า พื้นที่ป่าชุมชนตำบลสร้างถ่อน้อย อำเภอหัวตะพาน จังหวัดอำนาจเจริญ มีพื้นที่ป่าชุมชนตามพระราชบัญญัติป่าชุมชน 16,385 ไร่ และพื้นที่ขึ้นทะเบียนโครงการ T-VER 12,645.31 ไร่ ครอบคลุม 13 หมู่บ้าน 1,761 ครัวเรือน หรือประชาชนที่เกี่ยวข้อง 7,596 คน ปัจจุบันอยู่ระหว่างการสำรวจและปรับปรุงข้อมูลพื้นที่โครงการ เพื่อยืนยันขอบเขตพื้นที่ ตรวจสอบการเปลี่ยนแปลงการใช้ประโยชน์ที่ดิน ประเมินปริมาณการกักเก็บคาร์บอน จัดทำรายงานติดตามผลปริมาณก๊าซเรือนกระจก ทวนสอบโดยผู้ประเมินภายนอก และยื่นขอรับรองคาร์บอนเครดิตต่อ องค์การบริหารจัดการก๊าซเรือนกระจก (องค์การมหาชน) หรือ อบก.

โดยชุมชนทั้ง 13 หมู่บ้านได้รับการสนับสนุนเพื่อนำไปบริหารจัดการผ่าน 2 กองทุน โดยกองทุนดูแลป่าใช้สำหรับกิจกรรมป้องกันไฟป่า การทำแนวกันไฟ การลาดตระเวน การเฝ้าระวังไฟป่า การปลูกป่าเสริม

และการจัดหาอุปกรณ์ป้องกันไฟป่า ส่วนกองทุนเพื่อการพัฒนาชุมชนอย่างยั่งยืนช่วยให้ชุมชนมีงบประมาณสำหรับพัฒนาพื้นที่และต่อยอดกิจกรรมสร้างรายได้ระหว่างรอคาร์บอนเครดิต อาทิ การแปรรูปอาหารพื้นถิ่น งานหัตถกรรม และการผลิตวัสดุปรับปรุงดินอินทรีย์

ขณะเดียวกัน ชุมชนตำบลสร้างถ่อน้อยยังอยู่ระหว่างการพัฒนาเส้นทางท่องเที่ยวเชิงอนุรักษ์ร่วมกับภาคี ภายใต้โครงการ Village to the World Season 5 ของการท่องเที่ยวแห่งประเทศไทย โดยมีบริษัท พีทีที โกลบอล เคมิคอล จำกัด (มหาชน) หรือ GC เป็นหนึ่งในภาคีที่ร่วมสนับสนุนการยกระดับพื้นที่สู่แหล่งเรียนรู้ด้านความยั่งยืน เพื่อเชื่อมโยงทุนธรรมชาติ วิถีชีวิต และศักยภาพของชุมชนให้เกิดเป็นเส้นทางท่องเที่ยวที่สร้างรายได้ ควบคู่กับการดูแลทรัพยากรในระยะยาว

“จุดเด่นของพื้นที่นี้คือ ป่าดงใหญ่ไม่ได้เป็นเพียงผืนป่าอนุรักษ์ แต่เป็นทุนชีวิตของชุมชน ทั้งในฐานะแหล่งอาหารตามฤดูกาล แหล่งรายได้จากทรัพยากรธรรมชาติ ฐานอาชีพ และพื้นที่ที่กำลังต่อยอดไปสู่เส้นทางท่องเที่ยวอย่างยั่งยืน ถือเป็นพื้นที่ที่มีการบริหารจัดการดูแลป่า ชุมชน และการเปลี่ยนทรัพยากรท้องถิ่นให้เป็นโอกาสทางเศรษฐกิจ”

ป่าดงใหญ่ในตำบลสร้างถ่อน้อยยังมีความโดดเด่นในฐานะ “ซูเปอร์มาร์เก็ตธรรมชาติ” ของชุมชน เป็นทั้งแหล่งอาหาร แหล่งรายได้ และพื้นที่ชีวิตของคนในตำบล ไม่ว่าจะเป็นเห็ดตามฤดูกาล ไข่มดแดง แมงจิ้งจก แมงแค่ง

ปลาและทรัพยากรธรรมชาติจากแหล่งน้ำ ตลอดจนภูมิปัญญาท้องถิ่นและงานศิลปหัตถกรรม เช่น การทอผ้าไหม งานจักสาน การแปรรูปผลผลิตจากธรรมชาติ และการผลิตวัสดุปรับปรุงดินอินทรีย์แบบอัดเม็ด ซึ่งสะท้อนการใช้ประโยชน์จากทรัพยากรอย่างรู้คุณค่า และการต่อยอดกองทุนพัฒนาชุมชนให้เกิดรายได้หมุนเวียนในพื้นที่

ด้านนายตะนุ สมนาม ประธานป่าชุมชนบ้านคำข่า และกำนันตำบลสร้างถ่อน้อย กล่าวว่า การเข้าร่วมโครงการทำให้ชุมชนมองเห็นคุณค่าของการดูแลป่าชัดเจนขึ้น จากเดิมที่ชาวบ้านช่วยกันรักษาป่าดงใหญ่ในฐานะแหล่งอาหาร แหล่งน้ำ และพื้นที่ชีวิตของคนทั้งตำบล วันนี้การดูแลป่ามีแผน มีหน้าที่ และมีเป้าหมายร่วมกันมากขึ้น ทั้งการเฝ้าระวังไฟป่า การดูแลแนวกันไฟ การลาดตระเวน และการร่วมกันคิดว่าจะใช้ทรัพยากรในชุมชนอย่างไรให้เกิดประโยชน์โดยไม่ทำลายป่า

“สิ่งที่ชุมชนภูมิใจคือ ป่าดงใหญ่ไม่ได้เป็นเพียงป่าที่ชาวบ้านช่วยกันรักษา แต่กำลังกลายเป็นพื้นที่เรียนรู้ที่สร้างรายได้กลับคืนสู่ชุมชน คาร์บอนเครดิตจึงไม่ใช่เรื่องไกลตัว แต่เกี่ยวข้องกับอาหาร อาชีพ รายได้ และอนาคตของลูกหลานในพื้นที่โดยตรง” นายตะนุกกล่าว

สำหรับเส้นทางท่องเที่ยวที่อยู่ระหว่างการพัฒนา ชุมชนจะเปิดให้ผู้มาเยือนได้เรียนรู้เรื่องป่าชุมชน การวัดต้นไม้เพื่อประเมินคาร์บอนเครดิต การนั่งชาเล็งชมเส้นทางป่าที่พัฒนาจากแนวลาดตระเวนและแนวกันไฟ การทำ Eco print จากสีธรรมชาติ การชมผ้าไหมและงานหัตถกรรมท้องถิ่น การเยี่ยมชมบ่อน้ำศักดิ์สิทธิ์สร้างท่อ และการล่องเรือลำเขบาย เพื่อสัมผัสธรรมชาติสองฝั่งน้ำที่สะท้อนความอุดมสมบูรณ์ของป่าภาคอีสาน

สำหรับเส้นทางท่องเที่ยวที่อยู่ระหว่างการพัฒนา ชุมชนจะเปิดให้ผู้มาเยือนได้เรียนรู้เรื่องป่าชุมชน การวัดต้นไม้เพื่อประเมินคาร์บอนเครดิต การนั่งชาเล็งชมเส้นทางป่าที่พัฒนาจากแนวลาดตระเวนและแนวกันไฟ การทำ Eco print จากสีธรรมชาติ การชมผ้าไหมและงานหัตถกรรมท้องถิ่น การเยี่ยมชมบ่อน้ำศักดิ์สิทธิ์สร้างท่อ และการล่องเรือลำเขบาย เพื่อสัมผัสธรรมชาติสองฝั่งน้ำที่สะท้อนความอุดมสมบูรณ์ของป่าภาคอีสาน

ทั้งนี้ โครงการจัดการคาร์บอนเครดิตในป่าเพื่อการพัฒนาที่ยั่งยืนของมูลนิธิแม่ฟ้าหลวงฯ สะท้อนให้เห็นถึงประสิทธิภาพของการให้ชุมชนมีส่วนร่วมในการดูแลป่าและป้องกันไฟป่า โดยจากการติดตามพื้นที่เสียหายจากไฟป่าก่อนและหลังเข้าร่วมโครงการ พบว่า พื้นที่โครงการระยะที่ 1-2 ลดพื้นที่เสียหายจากไฟป่าจากค่าเฉลี่ย 11.41% เหลือ 1.99% ในปี 2567 ขณะที่โครงการระยะที่ 3 ลดลงจากค่าเฉลี่ย 8.17% เหลือ 1.18% ในปี 2568 และโครงการระยะที่ 4 ลดลงจาก 21.75% เหลือ 0.77% ซึ่งให้เห็นว่ากลไกกองทุนดูแลป่าและการบริหารจัดการโดยชุมชนสามารถช่วยลดการเกิดไฟป่า ซึ่งเป็นหนึ่งในปัจจัยสำคัญของปัญหาฝุ่น PM 2.5 จากไฟป่าได้อย่างเป็นรูปธรรม เมื่อชุมชนมีทรัพยากร มีระบบบริหารจัดการ และมีแรงจูงใจที่เป็นธรรม ป่าชุมชนสามารถเป็นทั้งเครื่องมือด้านสภาพภูมิอากาศ ฐานเศรษฐกิจท้องถิ่น และหลักประกันคุณภาพชีวิตของคนในพื้นที่ได้อย่างยั่งยืน