

สรุปข่าวประจำวันที่ 1 พ.ย. 66

ข่าวส่งห้องอธิบดี รองอธิบดีกรมป่าไม้ และหน่วยงานที่เกี่ยวข้อง

ข่าวเว็บไซต์

- "บึกปืด" ลุยแก้ปัญหาฝุ่นพิษ จับเข้าคุก "ธรรมนัส" ถกภาคเกษตรไม่เผา กำหนดเป้าหมายแบบมุ่งเป้า 10 ป่าอนุรักษ์ 10 ป่าสงวนแห่งชาติ

banmuang วันพุธ ที่ 01 พฤศจิกายน พ.ศ. 2566 <https://www.banmuang.co.th/news/politic/352720>

- มท.1 ให้การต้อนรับคณะกรรมการนโยบายที่ดินแห่งชาติ (คทช.) ประชุมหารือประเด็นเร่งด่วนการจัดที่ดินทำกินและที่อยู่อาศัยให้ประชาชน เน้นย้ำ กระทรวงมหาดไทยพร้อมสนับสนุน

รัฐบาลไทย 30 ตุลาคม 2566 <https://www.thaigov.go.th/news/contents/details/74019>

- รองนายกฯ ภูมิธรรม เป็นประธานประชุม คทช. ครั้งที่ 3/66 ย้ำยึดหลัก “ประชาชนต้องมีที่ดินและที่ทำกินอย่างพอเพียง” แก้ไขปัญหาความเดือดร้อน-ความเหลื่อมล้ำเรื่องที่ดินทำกินของประชาชน

รัฐบาลไทย 31 ตุลาคม 2566 <https://www.thaigov.go.th/news/contents/details/74010>

- รัฐบาลเร่งแจกที่ดินทำกิน 50 ล้านไร่ตามนโยบายแถลงต่อสภา!

thaipost 1 พฤศจิกายน 2566 <https://www.thaipost.net/general-news/476814/>

- แห่จับจอง! สวนปาล์มน้ำมันหมดอายุสัมปทาน ลือสะพัดกรมป่าไม้แจกคนละ 10 ไร่ ด้านป่าไม้แจงยังไม่มียุทธศาสตร์

ผู้จัดการออนไลน์ 31 ต.ค. 2566 <https://mgronline.com/south/detail/9660000097940>

- *** จับได้อีกแล้ว !!! ขบวนการค้าไม้ข้ามชาติ !!!

แพร่ข่าว ออนไลน์ 31 ต.ค. 2566 <https://www.facebook.com/watch/?v=867455898276752>

- ทส. เร่งอนุญาตใช้ประโยชน์ในเขตป่าสงวนฯ อย่างต่อเนื่อง อีก 15 คำขอ เพื่อประชาชนได้ใช้ประโยชน์อย่างถูกต้อง สวท.

นครศรีธรรมราช 31 ตุลาคม 2566 <https://www.facebook.com/465869362243117/posts/719833753513342>

- “หน่วยเฉพาะกิจที่ 3 ยึดไม้พะยูนเถื่อน บริเวณป่าสาธารณประโยชน์ บ.ตาเส็ด ต.บักดอง อ.ขุนหาญ จ.ศรีสะเกษ”

กองทัพภาคที่ 2 วันที่ 31 ตุลาคม 2566

<https://www.facebook.com/391350279844655/posts/645049611141386>



"บิกป๊อด" ลุยแก้ปัญหาฝุ่นพิษ จับเข้าคุย "ธรรมนัส" ถกภาคเกษตรไม่เผา กำหนดเป้าหมายแบบมุ่งเป้า 10 ป่าอนุรักษ์ 10 ป่าสงวนแห่งชาติ

banmuang วันพุธ ที่ 01 พฤศจิกายน พ.ศ. 2566 <https://www.banmuang.co.th/news/politic/352720>

"บิกป๊อด" ลุยแก้ปัญหาฝุ่นพิษ จับเข้าคุย "ธรรมนัส" ถกภาคเกษตรไม่เผา กำหนดเป้าหมายแบบมุ่งเป้า 10 ป่าอนุรักษ์ 10 ป่าสงวนแห่งชาติ พื้นที่ไฟไหม้ซ้ำซาก ลั่นต้องลดการเผาไหม้ลง 50 เปอร์เซ็นต์ ส่งเสริมเกษตรปลอดการเผา ให้รัฐมีมาตรการสนับสนุน พร้อมเปิดปฏิบัติการเชิงรุก ตั้ง "วอร์รูม" 4 ระดับ แจกเตือน PM.2.5 ผ่านทุกช่องทาง ดึงผู้เชี่ยวชาญให้ความรู้ประชาชนรับมือฝุ่นพิษอย่างถูกวิธี

เมื่อวันที่ 1 พ.ย. 66 พล.ต.อ.พัชรวาท วงษ์สุวรรณ รมว.ทรัพยากรธรรมชาติและสิ่งแวดล้อม เปิดเผยถึงความคืบหน้าในการแก้ปัญหาฝุ่น PM 2.5 ว่า ได้มีการหารือกับ ร.อ.ธรรมนัส พรหมเผ่า รมว.เกษตรและสหกรณ์ เพื่อร่วมมือและกำหนดแนวทางแก้ปัญหา โดยในภาคเกษตรจะมีส่วนสำคัญอย่างยิ่งในการที่จะช่วยลดฝุ่น PM 2.5 ซึ่งจากการหารือได้ร่วมกันกำหนดเป้าหมายหลักแบบมุ่งเป้า ได้แก่ 10 ป่าอนุรักษ์ 10 ป่าสงวนแห่งชาติ และพื้นที่เกษตรที่ไฟไหม้ซ้ำซาก จะลดป่าเผาไหม้ และพื้นที่เกษตรเผาไหม้ลงร้อยละ 50 พื้นที่ ส่วนเป้าหมายรองเป็นพื้นที่อื่นๆ ที่ต้องลดการเผาไหม้ และควบคุม

พล.ต.อ.พัชรวาท กล่าวว่า นอกจากนี้จะมีการกำหนดแนวทางการบริหารจัดการเชื้อเพลิงในพื้นที่เกษตร จัดทำข้อมูลเกษตรกรและจำนวนพื้นที่ กำหนดเงื่อนไขการเผา และประกาศให้รับรู้ ใช้ระบบ BurnCheck ประมวลผล พร้อมทั้งส่งเสริมเกษตรปลอดการเผา โดยเฉพาะในพื้นที่ไร่อ้อย และพื้นที่นาข้าว การบริหารจัดการเศษวัสดุเหลือใช้การเกษตร ในพื้นที่เกษตรรอบโรงไฟฟ้า ชีวมวลในรัศมี 50 กิโลเมตร การแปรรูปสร้างมูลค่าเพิ่ม

"หากเกษตรกรที่จำเป็นต้องเผา ให้ขออนุญาตฝ่ายปกครอง หรือ อปท. ก่อน ฝ่ายปกครอง หรืออปท. อนุญาตเผาตามหลักเกณฑ์ที่ตกลงกัน และกำกับดูแลอย่างใกล้ชิด ประมวลผล ผ่านระบบ BumCheck จัดตั้งชุดปฏิบัติการประจำพื้นที่ (ระดับอำเภอ) เผ่าระวัง ออกตรวจป้องปราม ระวัง ยับยั้ง แจกเหตุ และระดมสรรพกำลัง เผ่าระวัง ป้องกันการลักลอบเผา พร้อมกันนี้จะให้มีการนำระบบการรับรองผลผลิตทางเกษตรแบบไม่เผา (GAP PM2s Free) มาใช้เป็นเครื่องมือปรับเปลี่ยนระบบการปลูกพืช และการเปลี่ยนพืชที่มีการเผาให้ปลอดการเผา ได้แก่ ข้าวโพดเลี้ยงสัตว์ในพื้นที่สูงอ้อย ข้าว กำหนดเงื่อนไขเรื่องการห้ามเผากับมาตรการสนับสนุนต่าง ๆ ของภาครัฐ" พล.ต.อ.พัชรวาทกล่าว

พล.ต.อ.พัชรวาท กล่าวอีกว่า สำหรับการแก้ไขปัญหาฝุ่น PM.2.5 ที่กำลังกลับมาอีกครั้ง หลังจากที่ฤดูฝนกำลังจะหมดไป โดยเฉพาะพื้นที่กรุงเทพฯ และปริมณฑล ซึ่งมีปัญหารุนแรงด้านมลพิษฝุ่นมาโดยตลอด ค่าฝุ่น PM.2.5 เพิ่มขึ้นอย่างมีนัยสำคัญ และอยู่ในระดับที่มีผลกระทบต่อสุขภาพ ทั้งนี้ กระทรวงทรัพยากรธรรมชาติและสิ่งแวดล้อมได้เตรียมความพร้อมปฏิบัติการเชิงรุก มีสถานีตรวจวัดคุณภาพอากาศทั่วประเทศ และมีระบบแจ้งเตือนข้อมูลไปยังประชาชน โดยนับจากวันนี้ไป ศูนย์แก้ไขปัญหามลพิษทางอากาศจะทำหน้าที่เป็นศูนย์กลางในการให้ข้อมูลสถานการณ์ฝุ่นแก่ประชาชนอย่างต่อเนื่อง โดยจะแบ่งออกเป็น 4 ระดับ ได้แก่ ระดับที่ 1 การรายงานสถานการณ์ประจำวัน และการคาดการณ์ฝุ่น PM2.5 ในทุกวัน ช่วงเวลา 14.00 น. ผ่านช่องทาง Facebook live ของศูนย์แก้ไขปัญหามลพิษทางอากาศ (ศกพ.) และกระทรวงทรัพยากรธรรมชาติและสิ่งแวดล้อม เพื่อให้ประชาชนได้เตรียมพร้อมแนวทางการปฏิบัติตัว ระดับที่ 2 การรายงานสถานการณ์ประจำสัปดาห์ พยากรณ์สถานการณ์ฝุ่น 7 วันล่วงหน้า เพื่อให้ประชาชนสามารถวางแผนล่วงหน้าในการปฏิบัติตัวในช่วงอาทิตย์นั้น โดยจะเป็นการรายงานร่วมกัน 4 หน่วยงาน ได้แก่ กรมประชาสัมพันธ์ กรมควบคุมมลพิษ กระทรวงสาธารณสุข และ ผู้ว่าราชการจังหวัด

พล.ต.อ.พัชรวาท กล่าวต่อว่า ระดับที่ 3 เป็นการรายงานกรณีพิเศษเมื่อมีเหตุการณ์วิกฤติ ในกรณีสถานการณ์ PM2.5 เข้าขั้นส่งผลกระทบต่อสุขภาพ หรือมีเหตุการณ์ที่สำคัญ เช่น ปัญหาหมอกควันข้ามแดนเข้ามามีผลกระทบต่อประเทศไทย จะให้ ศกพ. รายงานสถานการณ์ต่อประชาชนที่อาจจะได้รับผลกระทบ พร้อมทั้งแนวทางการปฏิบัติตน และระดับที่ 4 กรณีมีประเด็นที่ประชาชนให้ความสนใจเป็นพิเศษ จะจัดให้มีการสื่อสาร เสวนา โดย ศกพ. เชิญนักวิชาการ ผู้เชี่ยวชาญในสาขาต่างๆ มาให้ความรู้ และความเข้าใจต่อประชาชนผ่านช่องทางต่างๆ

"เพื่อเป็นการรับมืออย่างทันท่วงที และดูแลผลกระทบต่อสุขภาพอนามัยของประชาชน ทส. จึงเร่งยกระดับมาตรฐานการแจ้งเตือนประชาชนให้รวดเร็วและมีความเข้มข้นมากกว่าปีที่ผ่านมา ผ่านทุกช่องทาง เพื่อให้ทราบถึงระดับฝุ่น PM.2.5 ณ ปัจจุบันและการพยากรณ์ล่วงหน้า ประชาชนได้เตรียมพร้อมรับมือได้ล่วงหน้าอย่างถูกวิธี ตลอดจนสร้างความรู้ ความเข้าใจ เพื่อให้ประชาชนมีส่วนร่วมในการแก้ไขปัญหาภัยภาคีรัฐ" พล.ต.อ.พัชรวาท กล่าว



มท.1 ให้การต้อนรับคณะกรรมการนโยบายที่ดินแห่งชาติ (คทช.) ประชุมหารือประเด็นเร่งด่วนการจัดที่ดินทำกินและที่อยู่อาศัยให้ประชาชน

มท.1 ให้การต้อนรับคณะกรรมการนโยบายที่ดินแห่งชาติ (คทช.) ประชุมหารือประเด็นเร่งด่วนการจัดที่ดินทำกินและที่อยู่อาศัยให้ประชาชน เน้นย้ำ กระทรวงมหาดไทยพร้อมสนับสนุน

รัฐบาลไทย 30 ตุลาคม 2566 <https://www.thaigov.go.th/news/contents/details/74019>

มท.1 ให้การต้อนรับคณะกรรมการนโยบายที่ดินแห่งชาติ (คทช.) ประชุมหารือประเด็นเร่งด่วนการจัดที่ดินทำกินและที่อยู่อาศัยให้ประชาชน เน้นย้ำ กระทรวงมหาดไทยพร้อมสนับสนุน เพื่อลดความเหลื่อมล้ำ การเอาผิดเอาเปรียบ ให้ประชาชนมีที่ดินเพื่อทำกินและอยู่อาศัย

มท.1 ให้การต้อนรับคณะกรรมการนโยบายที่ดินแห่งชาติ (คทช.) ประชุมหารือประเด็นเร่งด่วนการจัดที่ดินทำกินและที่อยู่อาศัยให้ประชาชน เน้นย้ำ กระทรวงมหาดไทยพร้อมสนับสนุน เพื่อลดความเหลื่อมล้ำ การเอาผิดเอาเปรียบ ให้ประชาชนมีที่ดินเพื่อทำกินและอยู่อาศัย อันเป็นหลักประกันในโอกาสการพัฒนาคุณภาพชีวิตของพี่น้องประชาชน

เมื่อวันที่ 30 ต.ค. 66 เวลา 14.30 น. ที่ห้องประชุมราชสีห์ ชั้น 2 ศาลาว่าการกระทรวงมหาดไทย นายอนุทิน ชาญวีรกูล รองนายกรัฐมนตรีและรัฐมนตรีว่าการกระทรวงมหาดไทย เป็นประธานการประชุมหารือประเด็นเร่งด่วนร่วมกับ คณะกรรมการนโยบายที่ดินแห่งชาติ (คทช.) โดย ดร. รวีวรรณ ภูริเดช ผู้อำนวยการสำนักงานคณะกรรมการนโยบายที่ดินแห่งชาติ พร้อมด้วย นายประเสริฐ ศิรินภาพร รองผู้อำนวยการสำนักงานคณะกรรมการนโยบายที่ดินแห่งชาติ นายณัฐวุฒิ เปลื้องทุกข์ ผู้ช่วยผู้อำนวยการสำนักงานคณะกรรมการนโยบายที่ดินแห่งชาติ และคณะ ร่วมหารือ โดยมี นายศุภชัย โพธิ์สุ ผู้ช่วยรัฐมนตรีประจำกระทรวงมหาดไทย นายสมเจตน์ ลิ้มปะพันธ์ ที่ปรึกษารัฐมนตรีว่าการกระทรวงมหาดไทย นางสาวไตรศุลี ไตรสรณกุล เลขานุการรัฐมนตรีว่าการกระทรวงมหาดไทย นายชานาญวิทย์ เตรัตน รองปลัดกระทรวงมหาดไทย นายอรรชัชชัย สัมพันธ์รัตน์ อธิบดีกรมการปกครอง นางพนิตาวดี ปราชญ์นคร รองอธิบดีกรมที่ดิน นายขวัญชัย อรัญเวช ผู้อำนวยการสำนักจัดการที่ดินของรัฐ นางสาวศุภลลิตา พวงพรหม รักษาการในตำแหน่งผู้เชี่ยวชาญเฉพาะด้านการจัดการที่ดินของรัฐ คณะที่ปรึกษารัฐมนตรีว่าการกระทรวงมหาดไทย คณะทำงานรัฐมนตรีว่าการกระทรวงมหาดไทย หัวหน้าส่วนราชการ และเจ้าหน้าที่ที่เกี่ยวข้อง ร่วมประชุม

นายอนุทิน ชาญวีรกูล รองนายกรัฐมนตรีและรัฐมนตรีว่าการกระทรวงมหาดไทย กล่าวว่า ขอขอบคุณสำนักงานคณะกรรมการนโยบายที่ดินแห่งชาติ (คทช.) ที่ให้เกียรติมาพบที่กระทรวงมหาดไทย เพื่อประชุมสรุปทบทวนการดำเนินงานตามภารกิจ และร่วมหารือประเด็นเร่งด่วนการจัดที่ดินทำกินและที่อยู่อาศัยให้กับพี่น้องประชาชน ตนในฐานะรัฐมนตรีว่าการ

กระทรวงมหาดไทย ซึ่งเป็นประธานอนุกรรมการจัดที่ดินโดยตำแหน่ง จึงขอเรียนย้ำถึงบทบาทและหน้าที่ของพวกเราในการกำหนดหลักเกณฑ์ในการจัดที่ดินทำกินและที่อยู่อาศัยให้กับประชาชน ซึ่งดำเนินการโดยไม่ก่อให้เกิดความเหลื่อมล้ำ ความได้เปรียบเสียเปรียบ ในลักษณะแปลงรวมโดยไม่ให้กรรมสิทธิ์ โดยมีเป้าหมายสำคัญ คือ การแก้ไขปัญหาเกษตรกรหรือผู้ยากไร้ได้ทำกินอาศัยใช้ประโยชน์ในที่ดินของรัฐ ซึ่งเป็นไปตามนโยบายของคณะกรรมการนโยบายที่ดินแห่งชาติ (คทช.)

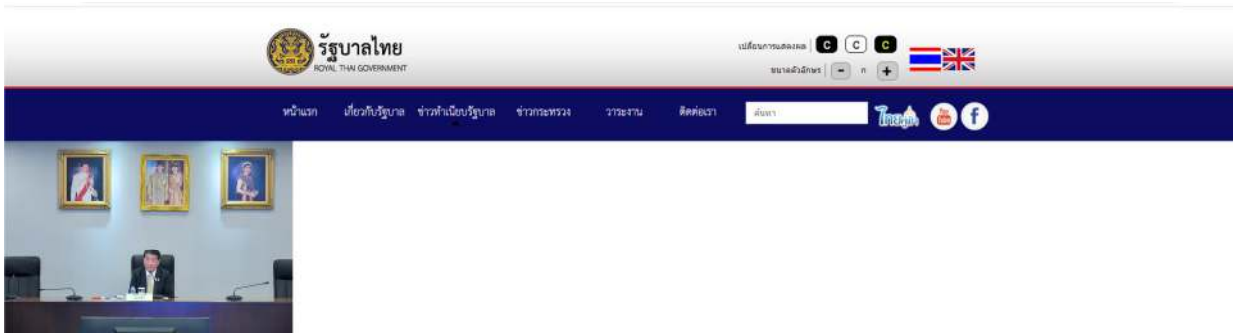
“สิ่งที่ตนเน้นย้ำอยู่เสมอ คือ การลดความเหลื่อมล้ำ การลดการเอาเปรียบ และการลดการนำที่ดินไปใช้ประโยชน์ตามเจตนารมณ์อื่น เพื่อเป็นการช่วยให้ผู้ยากไร้และเกษตรกรที่ประสบปัญหาในการถือครองที่ดินเหล่านี้ ถึงแม้ว่าเราจะทำในลักษณะแปลงรวมโดยไม่ให้กรรมสิทธิ์ในที่ดินแก่บุคคลใดบุคคลหนึ่งก็ตาม แต่การมีที่ดินเพื่อทำกินและอยู่อาศัยจะเป็นหลักประกันอย่างหนึ่งให้กับพี่น้องประชาชน ซึ่งกระทรวงมหาดไทยให้ความสำคัญกับเรื่องนี้ เพราะเกี่ยวกับความเป็นอยู่ของพี่น้องประชาชน และเราพร้อมจะให้การสนับสนุนในการดำเนินงานของคณะกรรมการนโยบายที่ดินแห่งชาติ (คทช.) ทุกท่าน ซึ่งเราได้เชิญผู้บริหารและผู้ที่เกี่ยวข้องของกระทรวงมหาดไทยมาร่วมประชุมหารือเพื่อจะได้ประสานบูรณาการร่วมกัน หวังว่าการประชุมแลกเปลี่ยนข้อมูลกันในครั้งนี้จะเป็นประโยชน์ในการขับเคลื่อนนโยบายและภารกิจร่วมกัน หากมีอะไรที่เราสนับสนุนได้เราจะทำอย่างเต็มที่และจะได้บูรณาการร่วมกันต่อไป เพื่อประโยชน์สูงสุดของพี่น้องประชาชนและประเทศชาติ” นายอนุทิน ชาญวีรกูล รองนายกรัฐมนตรีและรัฐมนตรีว่าการกระทรวงมหาดไทย กล่าว

ดร.รวิวรรณ ภูริเดช ผู้อำนวยการสำนักงานคณะกรรมการนโยบายที่ดินแห่งชาติ (สคทช.) กล่าวว่า สำนักงานคณะกรรมการนโยบายที่ดินแห่งชาติ เป็นฝ่ายเลขานุการของคณะกรรมการนโยบายที่ดินแห่งชาติ ซึ่งในวันนี้ได้มาเข้าพบท่านรัฐมนตรีว่าการกระทรวงมหาดไทย เพื่อสรุปการดำเนินงานร่วมกับกระทรวงมหาดไทย ตามที่รัฐบาลได้จัดตั้งคณะกรรมการนโยบายที่ดินแห่งชาติ เป็นหน่วยงานเทียบเท่ากระทรวง ขึ้นตรงต่อนายกรัฐมนตรี มีคณะอนุกรรมการ 11 คณะ โดยหนึ่งในคณะที่เกี่ยวข้องกับกระทรวงมหาดไทย คือ คณะอนุกรรมการจัดที่ดิน มีรัฐมนตรีว่าการกระทรวงมหาดไทย เป็นประธาน โดยมีอธิบดีกรมที่ดินเป็นเลขานุการ มีอำนาจหน้าที่กำหนดหลักเกณฑ์การจัดที่ดินทำกินให้ชุมชนหรือที่อยู่อาศัย ในลักษณะแปลงรวมโดยไม่ให้กรรมสิทธิ์ และหลักเกณฑ์อื่น ๆ ที่เกี่ยวข้อง รวมถึงให้ความเห็นชอบกระบวนการการจัดที่ดินทำกินให้ชุมชนหรือที่อยู่อาศัย ซึ่งผลการดำเนินงานการจัดที่ดินทำกินให้ชุมชนที่ผ่านมา ตั้งแต่ปี พ.ศ. 2558 ถึงปัจจุบัน ได้มีการกำหนดเป้าหมายที่ดิน จำนวน 1,582 พื้นที่ ใน 71 จังหวัด รวมเนื้อที่ประมาณ 5,888,729 ไร่ อีกทั้งได้จัดคนเข้าใช้ประโยชน์ในที่ดินแล้ว จำนวน 85,403 ราย แบ่งเป็น 105,657 แปลง ใน 378 พื้นที่ รวมเนื้อที่ประมาณ 587,358 ไร่ ใน 68 จังหวัด รวมถึงได้ดำเนินการส่งเสริมและพัฒนาอาชีพแล้ว จำนวน 312 พื้นที่ รวมเนื้อที่ประมาณ 327,976 ไร่ ใน 66 จังหวัด

“ภารกิจสำคัญที่เราทำร่วมกับกระทรวงมหาดไทย คือ การเร่งรัดการออกสมุดประจำตัวผู้ที่ได้รับการคัดเลือกให้ทำกินในพื้นที่ คทช. เพื่อใช้เป็นหลักฐานในการขอสินเชื่อและเข้าถึงแหล่งเงินทุนตามนโยบายรัฐบาลในลักษณะแปลงรวม จึงขอรับการสนับสนุนจากกระทรวงมหาดไทยเพิ่มเติมใน 2 ประเด็น ได้แก่ 1) การพัฒนาระบบบริหารเชื่อมโยงและให้บริการข้อมูลกลางด้านที่ดินและทรัพยากรดิน โดยเร่งรัดผลักดันให้มีการเชื่อมโยงข้อมูลด้านที่ดินร่วมกับสำนักงานคณะกรรมการนโยบายที่ดินแห่งชาติ (สคทช.) โดยมีกรมที่ดินเป็นหน่วยงานหลักในการดำเนินงานเกี่ยวกับบูรณาการด้านข้อมูลรูปแบบที่ดินของรัฐ ข้อมูลสาธารณประโยชน์/โฉนดที่ดิน/หนังสือสำคัญสำหรับที่หลวง และที่สาธารณประโยชน์ รวมถึงข้อมูลการออกใบอนุญาต

ให้ทำการจัดสรรที่ดินทั่วประเทศ รวมถึงการบูรณาการข้อมูลอื่น ๆ อาทิ ข้อมูลเขตการปกครองและข้อมูลเลข 13 หลักกับ กรมการปกครอง ด้านข้อมูลภาษีที่ดินและสิ่งปลูกสร้าง (L-tax) ร่วมกับกรมส่งเสริมการปกครองท้องถิ่น และข้อมูลผังเมือง ร่วมกับกรมโยธาธิการและผังเมือง และ 2) การดำเนินงานตามมติคณะรัฐมนตรี เมื่อวันที่ 10 ตุลาคม 2566 เรื่อง การปรับปรุงแผนที่แนวเขตที่ดินของรัฐแบบบูรณาการ มาตรฐาน 1 : 4000 (One Map) โดยการเร่งรัดการดำเนินการปรับปรุง One Map ให้แล้วเสร็จครบถ้วนโดยเร็ว เพื่อใช้เป็นบรรทัดฐานในการพิจารณากำหนดแนวเขตที่ดินในพื้นที่ต่าง ๆ ทั่วประเทศให้เป็นที่ยอมรับร่วมกัน เพื่อให้ส่วนราชการ หน่วยงานของรัฐ และประชาชนกลุ่มต่าง ๆ สามารถเข้าใช้ประโยชน์และมีที่ดินทำกินอย่างถูกต้องเหมาะสมต่อไป รวมทั้งการปรับปรุง One Map ในพื้นที่กลุ่มอื่น ๆ ที่เหลือให้แล้วเสร็จและเกิดผลเป็นรูปธรรมโดยเร็วต่อไป” ดร.รวิวรรณ ภูริเดช ผู้อำนวยการสำนักงานคณะกรรมการนโยบายที่ดินแห่งชาติ (สคทช.) กล่าวเพิ่มเติม

นายชำนาญวิทย์ เตรัตน์ รองปลัดกระทรวงมหาดไทย กล่าวว่า ขอต้อนรับคณะกรรมการนโยบายที่ดินแห่งชาติ ที่มาประชุมเพื่อสรุปการดำเนินงานตามภารกิจ และหารือประเด็นเร่งด่วนของคณะกรรมการนโยบายที่ดินแห่งชาติ เกี่ยวกับการจัดที่ดินทำกินและที่อยู่อาศัยให้กับราษฎรในหน้าที่ของคณะอนุกรรมการจัดรูปที่ดิน ซึ่งมีบทบาทหน้าที่ในการกำหนดหลักเกณฑ์การจัดรูปที่ดินทำกินและที่อยู่อาศัยในลักษณะแปลงรวมโดยไม่ให้กรรมสิทธิ์ ตามนโยบายของคณะกรรมการนโยบายที่ดินแห่งชาติ ซึ่งการหารือวันนี้จะเป็นแนวทางการบริหารจัดการของประเทศ เพื่อแก้ไขปัญหาความเดือดร้อนเรื่องที่ดินทำกินและที่อยู่อาศัยของประชาชนผู้ด้อยโอกาส ซึ่งสอดคล้องกับภารกิจของกระทรวงมหาดไทย ที่มีบทบาทหน้าที่ในการ “บำบัดทุกข์ บำรุงสุข” และเสริมสร้างความเป็นอยู่ที่ดีขึ้นให้กับพี่น้องประชาชน



รองนายกฯ ภูมิธรรม เป็นประธานประชุม คทช. ครั้งที่ 3/66 ย้ำยึดหลัก “ประชาชนต้องมีที่ดินและที่ทำกินอย่างพอเพียง” แก้ไขปัญหาความเดือดร้อน-ความเหลื่อมล้ำเรื่องที่ดินทำกินของประชาชน

รัฐบาลไทย 31 ตุลาคม 2566 <https://www.thaigov.go.th/news/contents/details/74010>

รองนายกฯ ภูมิธรรม เป็นประธานประชุม คทช. ครั้งที่ 3/66 ย้ำยึดหลัก “ประชาชนต้องมีที่ดินและที่ทำกินอย่างพอเพียง” แก้ไขปัญหาความเดือดร้อน-ความเหลื่อมล้ำเรื่องที่ดินทำกินของประชาชนได้อย่างเป็นรูปธรรม

วันนี้ (31 ตุลาคม 2566) เวลา 13.30 น. ณ ห้องประชุม 301 ตึกบัญชาการ 1 ทำเนียบรัฐบาล นายภูมิธรรม เวชยชัย รองนายกรัฐมนตรีและรัฐมนตรีว่าการกระทรวงพาณิชย์ เป็นประธานการประชุมคณะกรรมการนโยบายที่ดินแห่งชาติ (คทช.) ครั้งที่ 3/2566 ร่วมกับหน่วยงานที่เกี่ยวข้องกับการบริหารจัดการที่ดินและทรัพยากรดินของประเทศ

รองนายกรัฐมนตรีได้มอบนโยบายและแผนการบริหารจัดการที่ดินและทรัพยากรดินของประเทศเพื่อให้เป็นไปในทิศทางเดียวกัน ด้วยการบูรณาการทำงานร่วมกันของหน่วยงานราชการ การมีส่วนร่วมของ ประชาชน และให้การบริหารจัดการที่ดินเกิดประโยชน์สูงสุด โดยยึดหลัก “ประชาชนต้องมีที่ดินและที่ทำกินอย่างพอเพียง” จึงจะสามารถแก้ไขปัญหาความเดือดร้อนและความเหลื่อมล้ำในเรื่องที่ดินทำกินของประชาชนได้อย่างเป็นรูปธรรม และเป็นไปตามนโยบายตามคำแถลงของนายกรัฐมนตรีที่ได้กล่าวต่อรัฐสภา เมื่อวันที่ 11 กันยายน 2566 ในการสร้างและขยายโอกาสให้กับประชาชน เป็นนโยบายการให้ประชาชนสามารถใช้ประโยชน์จากสินทรัพย์ เพื่อสร้างโอกาสในการมีอาชีพ รายได้และความมั่นคงในชีวิต โดยจะเร่งดำเนินการให้ประชาชนมีสิทธิทำกินในที่ดิน เขต ส.ป.ก. หรือพื้นที่ป่าไม้อย่างถูกต้องตามกฎหมาย มากกว่า 50 ล้านไร่ และกำหนดนโยบายการใช้ประโยชน์ของเอกสารหลักฐานหรือหนังสืออนุญาตที่รัฐออกให้ เพื่อให้ประชาชนสามารถนำไปต่อยอดให้เข้าถึงแหล่งทุนได้ ควบคู่กับสร้างพื้นที่สีเขียวเพื่อแก้ปัญหาโลกร้อน รวมทั้งการให้ความสำคัญกับการนำข้อมูลภาพถ่ายดาวเทียม “THEOS - 2” มาใช้ประโยชน์ โดยเฉพาะการบริหารจัดการพื้นที่และยกระดับการทำงานในพื้นที่เป้าหมาย คทช. เพื่อใช้ในการกำหนดนโยบายการบริหารจัดการที่ดินอย่างเหมาะสมตามศักยภาพ และติดตามการใช้ประโยชน์ในพื้นที่และป้องกัน การบุกรุกที่ดินของรัฐ เมื่อการปรับปรุงแผนที่แนวเขตที่ดินของรัฐฯ One Map ดำเนินการแล้วเสร็จ โดยผลการประชุมสรุปดังนี้

1. รับทราบผลการดำเนินงานการจัดที่ดินทำกินให้ชุมชน ประกอบด้วย

1.1 กำหนดพื้นที่เป้าหมายแล้ว 1,582 พื้นที่ 71 จังหวัด 5,888,729 - 3 - 16.41 ไร่

1.2 ออกหนังสืออนุญาตแล้ว 523 พื้นที่ 2,496,855 - 2 - 72.53 ไร่

1.3 จัดคนเข้าทำประโยชน์ในที่ดินแล้ว 85,403 ราย ใน 378 พื้นที่

1.4 ส่งเสริมและพัฒนาอาชีพแล้วใน 312 พื้นที่

2. รับทราบมติคณะรัฐมนตรี เมื่อวันที่ 10 ตุลาคม 2566 เรื่อง การปรับปรุงแผนที่แนวเขตที่ดินของรัฐ แบบบูรณาการ มาตราส่วน 1 : 4000 (One Map) ที่มอบหมายให้ สำนักงานคณะกรรมการนโยบายที่ดินแห่งชาติ (สคทช.) ร่วมกับกระทรวงทรัพยากรธรรมชาติและสิ่งแวดล้อม (ทส.) กระทรวงเกษตรและสหกรณ์ (กษ.) และหน่วยงานที่เกี่ยวข้องเร่งดำเนินการตามมติคณะรัฐมนตรีดังกล่าวข้างต้น รวมทั้งการปรับปรุง One Map ในพื้นที่กลุ่มอื่นๆ ที่เหลือให้แล้ว เสร็จและเกิดผลเป็นรูปธรรมโดยเร็วต่อไป

3. เห็นชอบการมอบหมายประธานอนุกรรมการภายใต้คณะกรรมการนโยบายที่ดินแห่งชาติ จำนวน 3 ชุด ได้แก่ 1) คณะอนุกรรมการกลั่นกรองกฎหมายการบริหารจัดการที่ดินและทรัพยากรดิน และ 2) คณะอนุกรรมการ นโยบาย แนวทาง และมาตรการการบริหารจัดการที่ดินและทรัพยากรดิน มอบหมายรองนายกรัฐมนตรี (นายภูมิธรรม เวชยชัย) เป็นประธาน และคณะอนุกรรมการกำกับ ติดตาม และประเมินผล มอบหมาย รัฐมนตรีประจำสำนัก นายกรัฐมนตรี (นางพวงเพ็ชร ชุนละเอียด) เป็นประธาน และ เห็นชอบกับการปรับปรุงหน้าที่และอำนาจของ คณะอนุกรรมการสารสนเทศที่ดินและทรัพยากรดิน เพื่อหน้าที่และอำนาจครอบคลุมในเรื่องที่เกี่ยวกับการพิจารณาให้ ความเห็นชอบธรรมาภิบาลข้อมูลด้านที่ดินและทรัพยากรดินของประเทศ

4. เห็นชอบการปรับปรุงแผนที่แนวเขตที่ดินของรัฐแบบบูรณาการมาตราส่วน 1 : 4000 (One Map) และแก้ไขปัญหาแนวเขตที่ดินของรัฐของพื้นที่กลุ่มที่ 4 จำนวน 11 จังหวัด ประกอบด้วย กาฬสินธุ์ มุกดาหาร หนองบัวลำภู อำนาจเจริญ (ยกเว้น วนอุทยานฯ ภูสิงห์-ภูผามิ่ง) สกลนคร ยโสธร บึงกาฬ หนองคาย ขอนแก่น อุตรดิตถ์ (ยกเว้นเขตห้ามล่าสัตว์ป่าลำปาว) และนครพนม และนำเสนอคณะรัฐมนตรีเพื่อพิจารณาต่อไป และ เห็นชอบแนวทางลดขั้นตอนการปรับปรุงแผนที่แนวเขตที่ดินของรัฐแบบบูรณาการมาตราส่วน 1 : 4000 (One Map) เพื่อลด ระยะเวลาการดำเนินงานในภาพรวม และสามารถปรับปรุงแผนที่แนวเขตฯ ได้แล้วเสร็จตามระยะเวลาที่คณะรัฐมนตรี กำหนด โดย

1) เห็นชอบในหลักการให้ สคทช. กำหนดแนวทางปฏิบัติเกี่ยวกับการปรับปรุงแผนที่แนวเขตที่ดินของรัฐ แบบบูรณาการมาตราส่วน 1:4000 (One Map) และให้หน่วยงานที่เกี่ยวข้องรับรองความถูกต้องของข้อมูล และ เมื่อคณะรัฐมนตรีเห็นชอบผลการดำเนินงานดังกล่าวแล้ว ให้นำไปจัดทำแผนที่แนบท้ายกฎหมาย โดยไม่ต้องแจ้งเวียน ให้หน่วยงานที่เกี่ยวข้องตรวจสอบตามมติคณะรัฐมนตรี เมื่อวันที่ 28 กุมภาพันธ์ 2555 และมติคณะรัฐมนตรี เมื่อวันที่ 22 มีนาคม 2565 เพื่อเป็นการลดขั้นตอนที่ซ้ำซ้อนและให้ สคทช. นำเรื่องเสนอคณะรัฐมนตรีพิจารณาต่อไป

2) เพื่อเป็นการเพิ่มประสิทธิภาพในการจัดทำแผนที่แนบท้ายกฎหมาย เห็นชอบให้ สคทช. ร่วมกับกระทรวงดิจิทัลเพื่อเศรษฐกิจและสังคม (DES) พิจารณาแนวทางการนำแผนที่ดิจิทัล และเทคโนโลยีดาวเทียมมาใช้ในการปรับปรุงแผนที่แนวเขตที่ดินของรัฐ เพื่อให้เป็นไปตามนโยบายรัฐบาลดิจิทัลตลอดไป 3) เห็นชอบการขยายเวลาเพิ่มเติม กรณีการปรับปรุงแผนที่แนวเขตที่ดินของรัฐแบบบูรณาการมาตราส่วน 1 : 4000 (One Map) กลุ่มจังหวัดที่ 1 จำนวน 11 จังหวัด ประกอบด้วย จังหวัดนนทบุรี กรุงเทพมหานคร นครปฐม อ่างทอง สิงห์บุรี สมุทรสงคราม สมุทรปราการ ปทุมธานี

พระนครศรีอยุธยา สมุทรสาคร และสุพรรณบุรี อีก 180 วัน โดยให้หน่วยงานที่เกี่ยวข้อง 9 หน่วยงาน รายงานผลการดำเนินงานให้ สคทช. ทราบทุกเดือน และให้ สคทช. นำเรื่องเสนอคณะรัฐมนตรีเพื่อทราบทุกไตรมาส

5. เห็นชอบในหลักการต่อ (ร่าง) แผนงานงบประมาณรายจ่ายบูรณาการด้านที่ดินและทรัพยากรดินของประเทศ (พ.ศ. 2568 – 2571) เพื่อขับเคลื่อนภารกิจเร่งด่วนในเรื่องการปรับปรุงแผนที่แนวเขตที่ดินของรัฐแบบบูรณาการ มาตราส่วน 1 : 4000 (One Map) และการจัดที่ดินทำกินในลักษณะแปลงรวมโดยไม่ให้กรรมสิทธิ์ และมอบหมายให้ สคทช. ดำเนินการจัดทำงบประมาณรายจ่ายบูรณาการ ประจำปีงบประมาณ พ.ศ. 2568 และเสนอต่อสำนักงบประมาณ พิจารณาดำเนินการตามขั้นตอนต่อไป



รัฐบาลเร่งแจกที่ดินทำกิน 50 ล้านไร่ตามนโยบายแปลงต่อสภา!

thaipost 1 พฤศจิกายน 2566 <https://www.thaipost.net/general-news/476814/>

'ชินนทร์' ย้ำรัฐบาลเร่งจัดสรรที่ดินทำกิน 50 ล้านไร่ สร้างหลักประกันอาชีพและแหล่งทุน พร้อมส่งเสริมแนวคิดดิจิทัล ด้วยดาวเทียมธีออส-2

01 พ.ย.2566 - นายชินนทร์ รุ่งธนเกียรติ รองเลขาธิการนายกรัฐมนตรีฝ่ายการเมือง กล่าวถึงการประชุมคณะกรรมการนโยบายที่ดินแห่งชาติ (คทช.) ครั้งที่ 3/2566 ว่า คณะกรรมการที่มีนายภูมิธรรม เวชยชัย รองนายกรัฐมนตรี และรัฐมนตรีว่าการกระทรวงพาณิชย์เป็นประธาน ได้ประชุมร่วมกับหน่วยงานที่เกี่ยวข้องกับการบริหารจัดการที่ดินของประเทศไทย เพื่อให้นโยบายในการดำเนินงานโดยยึดหลักว่าประชาชนต้องมีที่ดินและที่ทำกิน อย่างพอเพียง ซึ่งเป็นไปตามนโยบายการจัดสรรที่ดินทำกิน 50 ล้านไร่ ตามคำแถลงของนายกรัฐมนตรีที่ได้กล่าวต่อรัฐสภา เมื่อวันที่ 11 ก.ย.2566 ซึ่งจะครอบคลุมทั้งพื้นที่ในเขต ส.ป.ก.และพื้นที่ป่าไม้ ที่เป็นภารกิจที่ต้องบูรณาการหลายกระทรวง ได้แก่ กระทรวงเกษตรและสหกรณ์ กระทรวงทรัพยากรธรรมชาติและสิ่งแวดล้อม และกระทรวงมหาดไทย เป็นต้น โดยให้ศึกษาผลกระทบให้รอบด้าน ตลอดจนแนวทางในการแก้ไขข้อกฎหมายต่างๆที่เป็นข้อจำกัดอยู่ เพื่อให้สามารถจัดสรรที่ดินทำกินให้กับพี่น้องประชาชนได้ตามที่ให้คำมั่นสัญญาไว้

“การเร่งรัดให้ประชาชนมีสิทธิมีที่ดินทำกิน มิใช่เพียงการให้อาชีพ ให้โอกาสในการสร้างรายได้ สร้างความมั่นคงในชีวิตให้กับพี่น้องประชาชนเท่านั้น แต่รัฐบาลยังมุ่งหวังให้สามารถใช้เอกสารสิทธิ์หรือหนังสืออนุญาตที่รัฐออกให้เหล่านี้ เป็นหลักทรัพย์ค้ำประกันในการเข้าถึงแหล่งทุนให้ได้จริง เพื่อต่อยอดเป็นทุนในการประกอบอาชีพได้ด้วย” นายชินนทร์กล่าว

นอกจากนี้ ที่ประชุมยังมีข้อสั่งการให้สำนักงานคณะกรรมการที่ดินแห่งชาติ ศึกษาแนวทางในการทำโฉนดดิจิทัลเชื่อมต่อกับระบบแผนที่ One-Map เพื่อให้ใช้ฐานข้อมูลที่ดินออนไลน์กลาง แทนการแนบแผนที่แนบท้ายในรูปแบบกระดาษของหน่วยงานต่างๆ โดยประสานการใช้ประโยชน์จากข้อมูลภาพถ่ายดาวเทียมธีออส2 (THEOS-2) ที่จะทำให้การทำงานของภาครัฐมีความแม่นยำ รวดเร็ว ลดต้นทุนค่าใช้จ่าย และภาคประชาชนสามารถเข้าถึงข้อมูลได้อย่างสะดวกมากขึ้น ตามหลักคิดของนโยบายรัฐบาลดิจิทัล



แห่งจับจอง! สวนปาล์มน้ำมันหมดอายุสัมปทาน ลือสะพัดกรมป่าไม้แจกคนละ 10 ไร่ ด้านป่าไม้แจงยังไม่มียุทธศาสตร์

ผู้จัดการออนไลน์ 31 ต.ค. 2566 <https://mgronline.com/south/detail/9660000097940>

กระบี่ - ชาวบ้านแห่งหนึ่งที่สวนปาล์มน้ำมันของบริษัทเอกชนในพื้นที่ อ.ปลายพระยา จ.กระบี่ หลังทราบจะหมดอายุสัมปทาน 18 พ.ย.นี้ ด้านป่าไม้แจงยังไม่มียุทธศาสตร์ชาวบ้าน อย่าหลงเชื่อ

วันนี้ (31 ต.ค.) ชาวบ้านในพื้นที่ ต.ปลายพระยา อ.ปลายพระยา จ.กระบี่ และจากต่างจังหวัด ได้เข้าไปในพื้นที่สวนปาล์มน้ำมันของเอกชนรายหนึ่ง ซึ่งตั้งอยู่ในพื้นที่ อ.ปลายพระยา พร้อมกับใช้สิสเปร์ยสีแดงฉีดพ่นต้นปาล์มน้ำมัน ทำเครื่องหมายเขตเพื่อแบ่งแนวเขตของแต่ละราย ตกรายละ 200-300 ต้น หลังจากทราบว่าพื้นที่สวนปาล์มน้ำมันแห่งนี้ รวมพื้นที่กว่า 8,250 ไร่ จะสิ้นสุดอายุสัมปทานลงในวันที่ 18 พ.ย.2566 นี้ และมีข่าวว่ากรมป่าไม้จะให้ชาวบ้านเช่าพื้นที่ต่อรายละ 10 ไร่ ทำให้มีชาวบ้านในพื้นที่ อ.ปลายพระยา และจากจังหวัดใกล้เคียงเข้ามาจับจองพื้นที่ สร้างที่พักชั่วคราวกันเป็นจำนวนมาก

ชาวบ้านชุมชนบ้านห้วยसान พื้นที่หมู่ 14 ต.ปลายพระยา ซึ่งเป็นพื้นที่ติดกับสวนปาล์มน้ำมันเอกชนที่จะหมดอายุสัมปทานเปิดเผยว่า หลังจากทราบข่าวว่า กรมป่าไม้จะเปิดให้ชาวบ้านเช่าพื้นที่ต่อรายละ 10 ไร่ จึงได้เข้าจับจองพื้นที่ โดยแบ่งกันรายละ 300 ต้น เพื่อใช้เป็นที่ดินทำกินต่อไป

ขณะที่ นายสมชาย นุชชานนท์เทพ ผู้อำนวยการสำนักบริหารจัดการป่าไม้ ที่ 12 สาขากระบี่เปิดเผยว่า เมื่อปี 2565 ที่ผ่านมาจังหวัดกระบี่ได้พิจารณาเห็นชอบให้มีการต่ออนุญาตสัมปทานตามที่บริษัท ยูนิวานิช จำกัด ยื่นขอเสนอไปยังกรมป่า โดยล่าสุด กรมป่าไม้ได้สั่งการให้สำนักบริหารจัดการป่าไม้ ที่ 12 สาขากระบี่ ตรวจสอบเพิ่มเติมเกี่ยวกับพื้นที่ที่ได้รับอนุญาตสัมปทานถูกต้องหรือไม่ มีการบุกรุกพื้นที่เพิ่มหรือไม่ แต่บริษัท ยูนิวานิช ได้ขอเลื่อนการตรวจสอบออกไปเป็นวันที่ 3 พฤศจิกายนนี้

ส่วนกรณีชาวบ้านเข้าไปจับจองพื้นที่ โดยอ้างว่า กรมป่าไม้มียุทธศาสตร์ให้ชาวบ้านเช่าพื้นที่รายละ 10 ไร่ นั้น แจ้งให้ทราบว่าขณะนี้กรมป่าไม้ยังไม่มียุทธศาสตร์ดังกล่าว จึงขอเตือนประชาชนอย่างหลงเชื่อกลุ่มบุคคลที่ดำเนินการเปิดให้ชาวบ้านลงชื่อยื่นเอกสาร เข้าข่ายเป็นการหลอกลวง อย่างไรก็ตาม หลังจากหมดอายุสัมปทานวันที่ 18 พฤศจิกายนนี้ จะแจ้งให้บริษัทเอกชนกลุ่มชาวบ้านต่างๆ ออกจากพื้นที่



*** จับได้อีกแล้ว !!! ขบวนการค้าไม้ข้ามชาติ !!!

แพร์ข่าว ออนไลน์ 31 ต.ค. 2566 <https://www.facebook.com/watch/?v=867455898276752>

...จังหวัดแพร่ ::เปิดปฏิบัติการ (Kick off) ปล่อยแถวระดมกวาดล้างสิ่งผิดกฎหมาย..ตามนโยบายการจัดระเบียบปฏิบัติการสังคม และปราบปรามผู้มีอิทธิพล ของกระทรวงมหาดไทย โดยเริ่มปฏิบัติการวันที่ 31 ต.ค.66

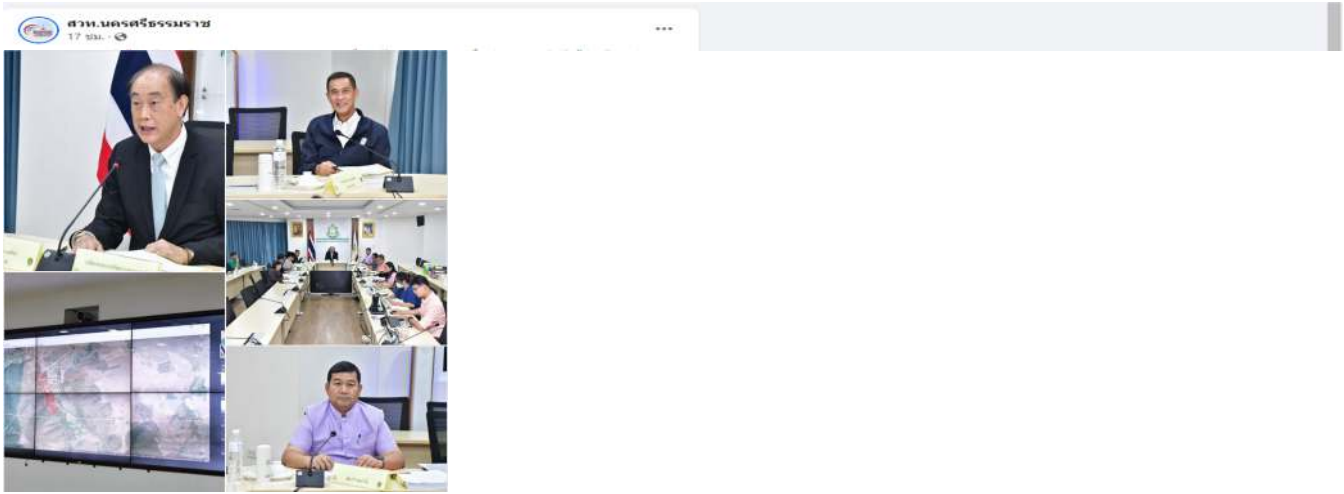
....เมื่อเวลา 16.50 น. ที่ถนนสายแพร่-เด่นชัย เลนชาล่อง ตรงกันข้ามป่าช้าเหมืองใหม่ ม.10 ต.แม่จั่วะ อ.เด่นชัย จ.แพร่ ได้ทำการ จับกุมรถบรรทุก 6 ล้อ หมายเลขทะเบียน 70-1612 แพร่ ที่ลักลอบบรรทุกไม้ชิงชัน ซึ่งเป็นไม้หวงห้ามจำนวน 61 แผ่น/เหลี่ยม มาจากเขตติดต่อจังหวัดแพร่ มุ่งหน้าส่งนายทุนภาคกลาง ชุดเจ้าหน้าที่ป่าไม้ นำโดย นายสงคราม ขาวสะอาด ผ.อ.สำนักจัดการทรัพยากรป่าไม้ที่ 3 สาขาแพร่ นายชาติตรี สัทธรรมนวงศ์ ผ.อ.ส่วนป้องกันรักษาป่าและควบคุมไฟป่า ร่วมกับ

- หน่วยป้องกันรักษาป่า พร.12 (แม่จั่วะ) อ.เด่นชัย
- ชุดปฏิบัติการพิเศษป่าไม้ สจป.ที่ 3 (แพร่)
- ตำรวจ ตชด.32 (พะเยา)
- ฝ่ายปกครองจังหวัดแพร่ และฝ่ายปกครองอำเภอเด่นชัย
- ตำรวจทางหลวง สทล. 6 กก.5 บก .ทล.(แพร่)
- ตำรวจชุด ปทส.จังหวัดแพร่
- ตำรวจ สภ.เด่นชัย

*** ตรวจยึดไม้ชิงชัน ของกลาง จำนวน 61 แผ่น/ เหลี่ยม ยาว 2 เมตร ที่มีผ้าใบปกคลุมอำพราง ตรวจวัดปริมาตรไม้ได้ 5.976 ลูกบาศก์เมตร คิดเป็นค่าเสียหายของรัฐ 1,792, 800 บาท จับกุม ผู้ต้องหา นายต่อม (นามสมมุติ) อายุ 31 ปี ราษฎรอำเภอเมืองแพร่ ซึ่งเป็นคนขับ..

.....นายชุตติเดช มีจันทร์ ผวจ.แพร่ ได้มาตรวจสอบไม้ของกลางร่วมกับ เจ้าหน้าที่ฝ่ายความมั่นคง และหน่วยงานราชการที่ร่วมปฏิบัติการ ฯ ได้ร่วมตรวจยึดไม้ของกลาง ฯ พร้อมร่วมสอบปากคำผู้ต้องหาซึ่งให้การรับจ้างขน ในราคา 15,000 บาทโดยผู้ว่าจ้าง บอกว่าเป็นไม้เรื่อนเก่า ทาง ผวจ.ได้ให้เจ้าหน้าที่ ฯ สอบสวนหาที่มาของไม้ของกลาง ที่ลักลอบขนในครั้งนี้ ซึ่งมีมูลค่ารวมสองล้านบาท หากนำส่งขายออกต่างประเทศจะมูลค่าสูงหลายเท่า

.....ก่อนที่เจ้าหน้าที่ชุดจับกุมจะนำผู้ต้องหาพร้อมไม้ของกลาง นำส่งพนักงานสอบสวน สภ.เด่นชัย ดำเนินคดีตามกฎหมายต่อไป



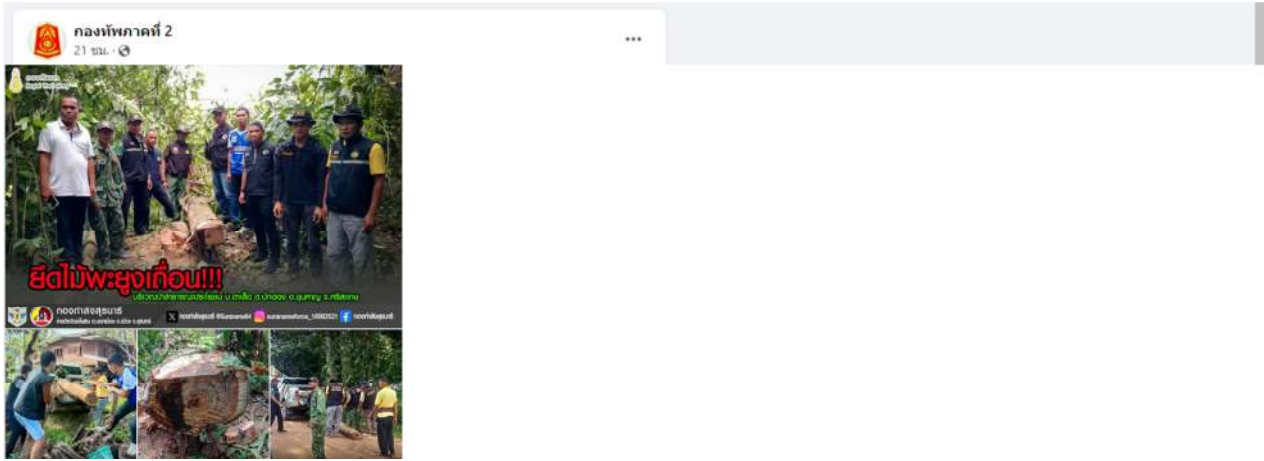
ทส. เร่งอนุญาตใช้ประโยชน์ในเขตป่าสงวนฯ อย่างต่อเนื่อง อีก 15 คำขอ เพื่อประชาชนได้ใช้ประโยชน์อย่างถูกต้องและร่วมอนุรักษ์ป่า

สวนนครศรีธรรมราช 31 ตุลาคม 2566

<https://www.facebook.com/465869362243117/posts/719833753513342>

วันนี้ (31 ตุลาคม 2566) เวลา 09.30 น. นายจตุพร บุรุษพัฒน์ ปลัดกระทรวงทรัพยากรธรรมชาติและสิ่งแวดล้อม (ปกท.ทส.) มอบหมายให้ นายสมชัย มาเสถียร ผู้ทรงคุณวุฒิด้านการบริหารและการจัดการ เป็นประธานการประชุม คณะกรรมการพิจารณาการใช้ประโยชน์ในเขตป่าสงวนแห่งชาติ ครั้งที่ 10/2566 โดยมีผู้ทรงคุณวุฒิ และคณะกรรมการจากหน่วยงานที่เกี่ยวข้อง เข้าร่วมประชุม และมีกรมป่าไม้ ทำหน้าที่ฝ่ายเลขานุการ ณ ห้องประชุม ชั้น 17 กระทรวงทรัพยากรธรรมชาติและสิ่งแวดล้อม และผ่านระบบการประชุมทางไกล Video Conference

โดยที่ประชุมฯ พิจารณาอนุญาตพื้นที่สำหรับจัดที่ดินทำกินให้ชุมชน และการอนุญาตให้หน่วยงานของรัฐและเอกชนเข้าใช้พื้นที่และทำประโยชน์ในเขตป่าสงวนแห่งชาติ รวมทั้งสิ้น 15 คำขอ แยกเป็นหน่วยงานราชการ 12 คำขอ และหน่วยงานเอกชน 3 คำขอ อาทิ เห็นชอบคำขออนุญาตโครงการจัดที่ดินทำกินให้ชุมชนตามนโยบายรัฐบาล (คทช.) เนื้อที่เพิ่มขึ้นจากเดิม เห็นชอบให้ใช้พื้นที่ก่อสร้างท่อลอดเหลี่ยมคอนกรีตเสริมเหล็ก ตำบลห้วยหม้าย อำเภอสอง จังหวัดแพร่ เห็นชอบให้ใช้พื้นที่ก่อสร้างโครงการอ่างเก็บน้ำห้วยชะเอมอันเนื่องมาจากพระราชดำริ ตำบลคลองกระจิง อำเภอศรีเทพ จังหวัดเพชรบูรณ์ เห็นชอบให้ใช้พื้นที่ก่อสร้างและบำรุงรักษาระบบโครงข่ายไฟฟ้า 230 กิโลโวลต์ ปราจีนบุรี 2 - กบินทร์บุรี ตำบลศรีมหาโพธิ อำเภอศรีมหาโพธิ จังหวัดปราจีนบุรี เห็นชอบให้ใช้พื้นที่ดำเนินโครงการผลิตไฟฟ้าพลังงานลม ตำบลปึงหวาน อำเภอพะโต๊ะ และ ตำบลบ้านควน อำเภอหลังสวน จังหวัดชุมพร เป็นต้น ทั้งนี้ ในการดำเนินการคณะกรรมการฯ ขอให้ทุกหน่วยงานที่เกี่ยวข้อง ดำเนินการตามคำแนะนำของคณะกรรมการฯ และใช้ประโยชน์ตามวัตถุประสงค์ เจือจาง และเป็นไปตามกฎหมายที่เกี่ยวข้องอย่างเคร่งครัด เพื่อให้เกิดประโยชน์ต่อประชาชนควบคู่กับการอนุรักษ์พื้นที่ป่าอย่างยั่งยืน



“หน่วยเฉพาะกิจที่ 3 ยึดไม้พะยุงเกือบ บริเวณป่าสาธารณประโยชน์ บ.ตาเส็ด ต.บักดอง อ.ขุนหาญ จ.ศรีสะเกษ”

กองทัพอากาศที่ 2 วันที่ 31 ตุลาคม 2566

<https://www.facebook.com/391350279844655/posts/645049611141386>

กองกำลังสุรนารี โดย หน่วยเฉพาะกิจที่ 3 จัดกำลังพล ร่วมกับหน่วยป้องกันรักษาป่าที่ 1 (ศรีสะเกษ), ชุดปฏิบัติการพิเศษป่าไม้ศรีสะเกษ และเจ้าพนักงานฝ่ายปกครอง อ.ขุนหาญ ได้รับแจ้งจากพลเมืองดีว่ามีการตัดโค่นต้นพะยุง บริเวณป่าสาธารณประโยชน์ บ.ตาเส็ด ต.บักดอง อ.ขุนหาญ จ.ศรีสะเกษ จึงได้เข้าตรวจสอบพื้นที่ พบต้นพะยุงถูกตัดล้ม จำนวน 3 ท่อน ไม่พบผู้กระทำความผิด ปัจจุบันได้ส่งมอบของกลางให้กับหน่วยป้องกันรักษาป่าที่ 1 (ศรีสะเกษ) เพื่อดำเนินการตามกฎหมายต่อไป