



บันทึกข้อความ

ส่วนอำนวยการ
รับเลขที่ ๕๑๓๗
วันที่ ๗ เม.ย. ๒๕๖๘

ส่วนราชการ สำนักจัดการทรัพยากรป่าไม้ที่ ๔ (ตาก) ส่วนการอนุญาต โทร. ๐ ๕๕๐๓ ๐๓๙๒

ที่ ทส.๑๖๑๗.๑๐๒/ ๓๑๓๗ วันที่ ๗ มีนาคม ๒๕๖๘

เรื่อง สำนักงานคณะกรรมการการศึกษาขั้นพื้นฐาน ขออนุญาตใช้พื้นที่ของส่วนราชการหรือหน่วยงานของรัฐภายในเขตป่าสงวนแห่งชาติ ป่าคลองขลุงและป่าคลองแม่วงก์ เพื่อใช้เป็นที่ตั้งโรงเรียนปางมะค่าวิทยาคม ตำบลปางมะค่า อำเภอลำปางบุรี จังหวัดกำแพงเพชร เนื้อที่ ๔๘ ไร่ ๓ งาน ๔๓ ตารางวา

เรียน ผู้อำนวยการส่วนอำนวยการ
ผู้อำนวยการส่วนจัดการที่ดินป่าไม้
ผู้อำนวยการส่วนจัดการป่าชุมชน
ผู้อำนวยการส่วนโครงการพระราชดำริและกิจกรรมพิเศษ
ผู้อำนวยการส่วนส่งเสริมการปลูกป่า

สำนักจัดการทรัพยากรป่าไม้ที่ ๔ (ตาก) ขอส่งสำเนาประกาศกรมป่าไม้ เรื่อง กำหนดบริเวณพื้นที่ให้ส่วนราชการหรือหน่วยงานของรัฐเข้าใช้ประโยชน์ภายในเขตป่าสงวนแห่งชาติ ฉบับที่ ๓/๒๕๖๗ ลงวันที่ ๑๖ มีนาคม ๒๕๖๗ (ป.ส. ๑๙ - ๑) พร้อมแผนที่ภูมิประเทศแสดงบริเวณที่เข้าใช้ประโยชน์ระบุค่าพิกัดทางภูมิศาสตร์ (GPS) ให้สำนักงานคณะกรรมการการศึกษาขั้นพื้นฐาน ใช้พื้นที่ภายในเขตป่าสงวนแห่งชาติ ป่าคลองขลุงและป่าคลองแม่วงก์ เพื่อใช้เป็นที่ตั้งโรงเรียนปางมะค่าวิทยาคม ตำบลปางมะค่า อำเภอลำปางบุรี จังหวัดกำแพงเพชร เนื้อที่ ๔๘ ไร่ ๓ งาน ๔๓ ตารางวา มีกำหนดระยะเวลาจนกว่าจะหมดความจำเป็น โดยให้ปฏิบัติตามเงื่อนไข ๑๖ ข้อ มาเรียนเพื่อทราบ และให้ส่วนอำนวยการดำเนินการประกาศในรูปแบบสื่ออิเล็กทรอนิกส์ในเว็บไซต์สำนักฯ ต่อไป รายละเอียดปรากฏตามเอกสารที่แนบมาพร้อมนี้ (จำนวน ๓ แผ่น)

จึงเรียนมาเพื่อทราบและดำเนินการ

- ฝ่ายบริหารทั่วไป
- ฝ่ายการเงินและบัญชี
- ฝ่ายพัสดุ
- ฝ่ายแผนงานฯ

(นายวิทยา ปัญจมาตย์)

ผู้อำนวยการสำนักจัดการทรัพยากรป่าไม้ที่ ๔ (ตาก)

ลงชื่อ.....

- ๗ เม.ย. ๒๕๖๘



ประกาศกรมป่าไม้

เรื่อง กำหนดบริเวณพื้นที่ให้ส่วนราชการหรือหน่วยงานของรัฐ
เข้าใช้ประโยชน์ภายในเขตป่าสงวนแห่งชาติ
ฉบับที่...๓๗.../๒๕๖๙

อาศัยอำนาจตามความในมาตรา ๑๓/๑ แห่งพระราชบัญญัติป่าสงวนแห่งชาติ พ.ศ. ๒๕๐๗ ซึ่งแก้ไขเพิ่มเติมโดยพระราชบัญญัติป่าสงวนแห่งชาติ (ฉบับที่ ๔) พ.ศ. ๒๕๕๙ อธิบดีกรมป่าไม้ โดยความเห็นชอบของคณะกรรมการพิจารณาการใช้ประโยชน์ในเขตป่าสงวนแห่งชาติ เมื่อวันที่ ๒๔ เดือน ตุลาคม พ.ศ. ๒๕๖๘ ออกประกาศไว้ดังต่อไปนี้

ข้อ ๑ กำหนดให้ส่วนราชการ/หน่วยงานของรัฐ ชื่อ สำนักงานคณะกรรมการการศึกษาขั้นพื้นฐาน ตั้งอยู่ในท้องที่ตำบล/แขวง ดุสิต อำเภอ/เขต ดุสิต จังหวัด กรุงเทพมหานคร เข้าใช้ประโยชน์ภายในเขตป่าสงวนแห่งชาติ ป่าคลองขลุงและป่าคลองแม่वंก ในท้องที่ตำบล ปางมะค่า อำเภอ ขามเฒ่าลือชัยบุรี จังหวัด กำแพงเพชร เพื่อ ใช้เป็นที่ตั้งโรงเรียนปางมะค่าวิทยาคม เนื้อที่ ๔๔ ไร่ ๓ งาน ๔๓ ตารางวา ตั้งแต่วันที่ ๑๘ เดือน มีนาคม พ.ศ. ๒๕๖๙ เป็นต้นไป จนกว่าจะหมดความจำเป็น ตามแผนที่พร้อมบัญชีระบุค่าพิกัดแนบท้ายประกาศนี้ โดยมีอาณาเขตดังต่อไปนี้

ทิศเหนือ	จด	ตามแผนที่แนบท้าย	วัดได้	-	เมตร
ทิศตะวันออก	จด	ตามแผนที่แนบท้าย	วัดได้	-	เมตร
ทิศใต้	จด	ตามแผนที่แนบท้าย	วัดได้	-	เมตร
ทิศตะวันตก	จด	ตามแผนที่แนบท้าย	วัดได้	-	เมตร

ข้อ ๒ ส่วนราชการ/หน่วยงานของรัฐที่ได้รับความเห็นชอบให้เข้าใช้พื้นที่ภายในเขตป่าสงวนแห่งชาติตามข้อ ๑ จะต้องปฏิบัติตามหลักเกณฑ์ วิธีการ และเงื่อนไขแนบท้ายประกาศนี้

ประกาศ ณ วันที่ ๑๘ เดือน มีนาคม พ.ศ. ๒๕๖๙

(ลงชื่อ).....
(นายวิทยา ปักจมาตย์)
ผู้อำนวยการสำนักจัดท. กรมป่าไม้ที่ ๔ (ตาก)

ปฏิบัติราชการแทนอธิบดีกรมป่าไม้

สำเนาถูกต้อง

(นายปฐมพงษ์ วงษ์อำภา)
นักวิชาการป่าไม้ปฏิบัติการ

บันทึกรับทราบและปฏิบัติตามเงื่อนไขในการอนุญาต

เขียนที่ สำนักงานจัดการทรัพยากรป่าไม้ที่ ๔ (ตาก)
ตำบลปามะม่วง อำเภอเมืองตาก
จังหวัดตาก

วันที่ ๒๗ เดือน มีนาคม ๒๕๖๕

บันทึกฉบับนี้ทำขึ้นไว้เป็นหลักฐานเพื่อแสดงว่า

วันนี้ (๒๗ มีนาคม ๒๕๖๕) เวลา ๑๑.๓๕ น. สำนักงานคณะกรรมการการศึกษา
ขั้นพื้นฐาน ผู้เข้าใช้พื้นที่ภายในเขตป่าสงวนแห่งชาติ ป่าคลองขลุงและป่าคลองแม่วงก์ เพื่อใช้เป็นที่ตั้งโรงเรียน
ปางมะค่าวิทยาคม ตำบลปางมะค่า อำเภอขาณุวรลักษบุรี จังหวัดกำแพงเพชร เนื้อที่ ๔๘ ไร่ ๓ งาน ๔๓ ตารางวา
มีกำหนดระยะเวลาจนกว่าจะหมดความจำเป็น และให้ผู้รับอนุญาตปฏิบัติตามเงื่อนไข รวม ๑๖ ข้อ ตามหนังสือกรมป่าไม้
ที่ ทส ๑๖๐๒.๔๒/๒๐๓๓๔ ลงวันที่ ๑๓ พฤศจิกายน ๒๕๖๘ โดยให้มาติดต่อสำนักงานจัดการทรัพยากรป่าไม้ที่ ๔ (ตาก)
เพื่อดำเนินการตามนัยหนังสือกรมป่าไม้ดังกล่าว ดังนี้

๑. ผู้รับอนุญาตได้รับทราบและรับรองว่ายินดีที่จะปฏิบัติตามหลักเกณฑ์ วิธีการ และเงื่อนไข
ที่แนบท้ายประกาศกรมป่าไม้ (ป.ส. ๑๙ - ๑) รวม ๑๖ ข้อ โดยเคร่งครัด

๒. ได้รับมอบประกาศกรมป่าไม้ (ป.ส. ๑๙ - ๑) ฉบับที่ ๗/๒๕๖๕
ลงวันที่ ๑๖ มีนาคม ๒๕๖๕ พร้อมเอกสารที่เกี่ยวข้อง และเงื่อนไขแนบท้ายประกาศ
กรมป่าไม้ รวม ๑๖ ข้อ เป็นที่เรียบร้อยแล้ว

จึงได้ร่วมกันลงลายมือชื่อไว้เป็นหลักฐาน

ลงชื่อ.....ผู้รับอนุญาต/รับรอง
(นายอภิสิทธิ์ วัฒนสุข) / ผู้รับมอบอำนาจ
ผู้อำนวยการโครงการในป่าสงวนแห่งชาติ

ลงชื่อ.....ผู้แจ้งให้ปฏิบัติ
(นายเกรียงไกร มากบุญ)
นิติกรปฏิบัติการ รักษาการในตำแหน่ง
หัวหน้าฝ่ายอนุญาตใช้ประโยชน์ที่ดินป่าไม้

ลงชื่อ.....พยาน
(นายอภิสิทธิ์ วัฒนสุข)
ผู้อำนวยการโครงการในป่าสงวนแห่งชาติ

ลงชื่อ.....พยาน
(นายภูวดล สอนภักดี)
นักวิชาการแผนที่ภาพถ่าย

สำเนาถูกต้อง

(นายปฐมพงษ์ วงษ์อำภา)
นักวิชาการป่าไม้ปฏิบัติการ

เงื่อนไขแนบท้ายประกาศกรมป่าไม้

ให้ส่วนราชการหรือหน่วยงานของรัฐ ที่ได้เข้าใช้ประโยชน์ภายในเขตป่าสงวนแห่งชาติ ตามประกาศกรมป่าไม้ เรื่อง กำหนดบริเวณพื้นที่ให้ส่วนราชการหรือหน่วยงานของรัฐ เข้าใช้ประโยชน์ภายในเขตป่าสงวนแห่งชาติ ฉบับที่ ๓/๒๕๖๙ ลงวันที่ ๑๖ เดือน มีนาคม พ.ศ. ๒๕๖๙ ปฏิบัติตามเงื่อนไขดังต่อไปนี้

๑. ต้องไม่กระทำการหรือยินยอมให้ตัวแทน คนงาน หรือลูกจ้าง กระทำการหรือละเว้นกระทำการใด ๆ ให้เป็นการเสื่อมเสียแก่สภาพป่าไม้หรือของป่านอกเขตพื้นที่ที่ประกาศกำหนดหากมีการกระทำผิดกฎหมาย ผู้ใช้พื้นที่ต้องรับโทษตามที่กฎหมายบัญญัติไว้สำหรับความผิดนั้นด้วย

๒. ต้องปฏิบัติตามกฎหมายว่าด้วยป่าสงวนแห่งชาติ กฎหมายว่าด้วยป่าไม้ กฎหมายว่าด้วยการส่งเสริมการบริหารจัดการทรัพยากรทางทะเลและชายฝั่ง และกฎหมายอื่นที่เกี่ยวข้อง ตลอดจนกฎกระทรวงข้อกำหนด ประกาศ ระเบียบ ข้อบังคับ หรือเงื่อนไข ซึ่งออกตามกฎหมายดังกล่าว ทั้งที่ใช้อยู่ในขณะนี้และที่จะประกาศใช้บังคับต่อไป ซึ่งทางราชการได้แจ้งให้ทราบเพื่อปฏิบัติแล้ว

๓. ต้องจัดทำหลักเขตหรือเครื่องหมาย เป็นการแสดงแนวเขตพื้นที่ที่ได้ประกาศไว้ทุกด้านให้เห็นได้อย่างชัดเจน สำหรับกรณีพื้นที่ที่ไม่มีแนวเขตชัดเจน ให้ปลูกต้นไม้ชนิดพันธุ์ท้องถิ่นที่เหมาะสมเป็นแนวเขตให้ชัดเจน และต้องจัดทำป้ายถาวร ติดไว้ใกล้เส้นทาง ณ จุดที่ผ่านเข้าพื้นที่ที่ได้ประกาศให้เห็นได้ชัดเจน ขนาดไม่น้อยกว่า ๑๒๐x๒๔๐ เซนติเมตร โดยระบุข้อความไว้ที่ป้ายว่า “กรมป่าไม้ อนุญาตให้ สำนักงานคณะกรรมการการศึกษาขั้นพื้นฐาน เข้าใช้ประโยชน์ภายในเขตป่าสงวนแห่งชาติ ป่าคลองขลุงและป่าคลองแม่วงก์ ท้องที่ตำบลปางมะค่า อำเภอ ขาววอร์ลักษณะบุรี จังหวัด กำแพงเพชร แห่งนี้ตามกฎหมายว่าด้วยป่าสงวนแห่งชาติแล้ว เพื่อ ใช้เป็นที่ตั้งโรงเรียนปางมะค่าวิทยาคม เนื้อที่ ๔๘ ไร่ ๓ งาน ๔๓ ตารางวา ตั้งแต่วันที่ ๑๖ เดือน มีนาคม พ.ศ. ๒๕๖๙ เป็นต้นไป จนกว่าจะหมดความจำเป็น” ให้แล้วเสร็จภายในกำหนด ๓๐ วัน นับจากวันที่ได้รับประกาศ

๔. ต้องใช้พื้นที่ตามประกาศและเป็นไปตามวัตถุประสงค์หรือกิจการที่ขอใช้เท่านั้น จะนำไปใช้ในวัตถุประสงค์หรือกิจการอื่นมิได้

หากมีความประสงค์จะก่อสร้างสิ่งปลูกสร้างถาวร หรือมีแผนจะดำเนินกิจการใด ๆ เพิ่มเติมในพื้นที่ที่ประกาศ ต้องแจ้งเป็นลายลักษณ์อักษรให้กรมทราบ และให้อธิบดีให้ความเห็นชอบก่อน

๕. ต้องยินยอมให้เจ้าหน้าที่เข้าไปตรวจสอบการปฏิบัติตามเงื่อนไขการใช้พื้นที่ที่ประกาศได้ในวัน และเวลาราชการ และผู้ใช้พื้นที่ต้องเป็นผู้นำตรวจ หากผู้ใช้พื้นที่ไม่สามารถนำเจ้าหน้าที่ตรวจสอบด้วยตนเองได้ ต้องมอบอำนาจเป็นหนังสือให้ผู้หนึ่งผู้ใดเป็นผู้ดำเนินการแทน โดยผู้ใช้พื้นที่หรือผู้รับมอบอำนาจจะต้องอำนวยความสะดวกแก่กรณี และให้ปฏิบัติตามที่เจ้าหน้าที่ผู้มีอำนาจได้สั่งเป็นหนังสือให้ปฏิบัติเพื่อให้เป็นไปตามเงื่อนไขที่กำหนดไว้

๖. ต้องคอยสอดส่องตรวจตราระมัดระวังมิให้มีการบุกรุกในพื้นที่ที่ประกาศ ถ้ามีการกระทำอันเป็นความผิดตามกฎหมายว่าด้วยป่าสงวนแห่งชาติ กฎหมายว่าด้วยป่าไม้ หรือกฎหมายอื่นที่เกี่ยวข้อง ผู้ใช้พื้นที่ต้องแจ้งให้เจ้าหน้าที่ทราบทันที หากเจ้าหน้าที่ตรวจพบมีความเสียหายเกิดขึ้นโดยที่ผู้ใช้พื้นที่ควรจะทราบ แต่ละเลยมิได้แจ้งให้ทราบ ผู้ใช้พื้นที่จะต้องรับผิดชอบด้วย และต้องมีการดำเนินการฟื้นฟู ดูแล บำรุงรักษาพื้นที่ให้กลับคืนมาดังเดิมให้มากที่สุด

กรณี ถ้ามีการกระทำอันเป็นความผิดตามกฎหมายข้างต้น ให้ผู้ใช้พื้นที่แจ้งเจ้าหน้าที่ตามกฎหมายพร้อมหลักฐานยืนยันการแจ้งที่ชัดเจนเป็นลายลักษณ์อักษรหรือวิธีการอื่นใด และหากเจ้าหน้าที่ตรวจพบมีความเสียหายเกิดขึ้นโดยที่ผู้ใช้พื้นที่ควรจะทราบ แต่ละเลยมิได้แจ้งให้ทราบ ผู้ใช้พื้นที่จะต้องรับผิดชอบด้วย

สำเนาถูกต้อง

๗. ต้องดำเนิน...

(นายปฐมพงษ์ วงษ์อำภา)
นักวิชาการป่าไม้ปฏิบัติ

๗. ต้องดำเนินการเอง ในกรณีที่จำเป็นอาจมอบหมายให้ผู้หนึ่งผู้ใดเป็นผู้ดำเนินการแทนได้ แต่ถ้าเกิดความเสียหายใด ๆ ขึ้น ผู้ใช้พื้นที่ต้องรับผิดชอบในฐานะเป็นผู้ดำเนินการเองทั้งสิ้น

๘. ในกรณีที่กรมมีความจำเป็นต้องใช้พื้นที่ดังกล่าวบางส่วน หรือทั้งหมด ผู้ใช้พื้นที่ต้องยินยอมให้ยกเลิกการใช้พื้นที่ที่ประกาศได้โดยไม่เรียกร้องค่าชดเชยหรือค่าเสียหายใด ๆ ทั้งสิ้น ซึ่งกรมจะแจ้งให้ผู้ใช้พื้นที่ทราบก่อนไม่น้อยกว่า ๑๘๐ วัน และผู้ใช้พื้นที่ต้องเคลื่อนย้ายทรัพย์สินหรือสิ่งก่อสร้างออกจากพื้นที่ที่ประกาศให้เสร็จสิ้นภายใน ๙๐ วัน นับจากวันที่กรมระบุวันที่จะเข้าใช้พื้นที่ดังกล่าวนั้น หรือมอบให้กรมดูแลต่อไป

๙. เมื่อครบกำหนดอายุการใช้พื้นที่ตามประกาศฉบับนี้หรือถูกยกเลิกการใช้พื้นที่ที่ประกาศให้ผู้ซึ่งพื้นที่เคลื่อนย้ายทรัพย์สินหรือสิ่งก่อสร้างของผู้ใช้พื้นที่ออกจากพื้นที่ที่ประกาศให้เสร็จสิ้นภายใน ๙๐ วัน นับแต่วันที่ครบอายุหรือวันที่ถูกยกเลิกการใช้พื้นที่

๑๐. หากผู้ใช้พื้นที่ไม่ดำเนินการตามวัตถุประสงค์นับแต่วันที่ได้ประกาศเกินกว่า ๓ ปี จะถือว่าไม่ประสงค์ที่จะใช้ประโยชน์อีกต่อไป ทั้งนี้ หากยังมีความจำเป็นที่จะใช้อยู่ขอให้ชี้แจงเหตุผลด้วย

๑๑. ผู้ใช้พื้นที่ที่ต้องจัดสรรงบประมาณ เพื่อเป็นค่าใช้จ่ายในการปลูกป่าทดแทนเพื่อการอนุรักษ์หรือรักษาสภาพแวดล้อมของพื้นที่ ตามมติคณะรัฐมนตรี เมื่อวันที่ ๒๙ มกราคม ๒๕๕๖ และตามมติคณะรัฐมนตรี เมื่อวันที่ ๙ สิงหาคม ๒๕๖๕


๑๒. กรณีการดำเนินการตามโครงการที่ใช้พื้นที่ไม่เต็มจำนวนพื้นที่ที่ให้ใช้ หรือเมื่อได้ตรวจสอบแล้วเห็นว่า มีพื้นที่ที่ไม่จำเป็นต้องใช้ประโยชน์อีกต่อไป ผู้ใช้พื้นที่ต้องคืนพื้นที่ดังกล่าวให้กรมทันที


๑๓. หากเกิดปัญหาการร้องเรียนอันเกี่ยวเนื่องจากวัตถุประสงค์หรือกิจการที่ใช้พื้นที่ ผู้ใช้พื้นที่ต้องดำเนินการแก้ไขปัญหาในทันที และหากตรวจสอบพบว่ามีเหตุอันเชื่อได้ว่าก่อให้เกิดผลกระทบและความเสียหายอย่างร้ายแรง ให้พักใช้การใช้พื้นที่ตามระเบียบและกฎหมายที่เกี่ยวข้อง

๑๔. ผู้ใช้พื้นที่ควรให้ความร่วมมือกับชุมชนโดยรอบพื้นที่ตามสมควรแก่กรณี บำรุงดูแลรักษาสภาพป่า ป้องกันและควบคุมไฟป่าในบริเวณที่ได้ประกาศ และบริเวณติดต่อใกล้เคียงตามความเหมาะสม


๑๕. หากผู้ใช้พื้นที่ไม่ปฏิบัติตามเงื่อนไขในประกาศจนเกิดความเสียหายขึ้น และเมื่อเจ้าหน้าที่แจ้งให้ผู้ซึ่งพื้นที่ทราบและปฏิบัติตามเงื่อนไขแล้วยังไม่ปฏิบัติตามเงื่อนไขตามเวลาที่เจ้าหน้าที่กำหนด พนักงานเจ้าหน้าที่อาจสั่งพักใช้การอนุญาตหรืออธิปไตยโดยความเห็นชอบของคณะกรรมการพิจารณาการใช้ประโยชน์ในเขตป่าสงวนแห่งชาติ สั่งยกเลิกการใช้พื้นที่ที่ประกาศให้เข้าใช้ประโยชน์ภายในเขตพื้นที่เสียก็ได้ โดยผู้ใช้พื้นที่จะฟ้องร้องเรียกค่าเสียหายในกรณีใด ๆ มิได้

๑๖. เงื่อนไขอื่น ๆ (ถ้ามี)

(ลงชื่อ)..........ผู้อนุญาต
(.....(นายวิชาญ...ปัญจมาตย์).....)
ผอ.ศูนย์อนุรักษ์ทรัพยากรป่าไม้ที่ ๔ (ตาก)

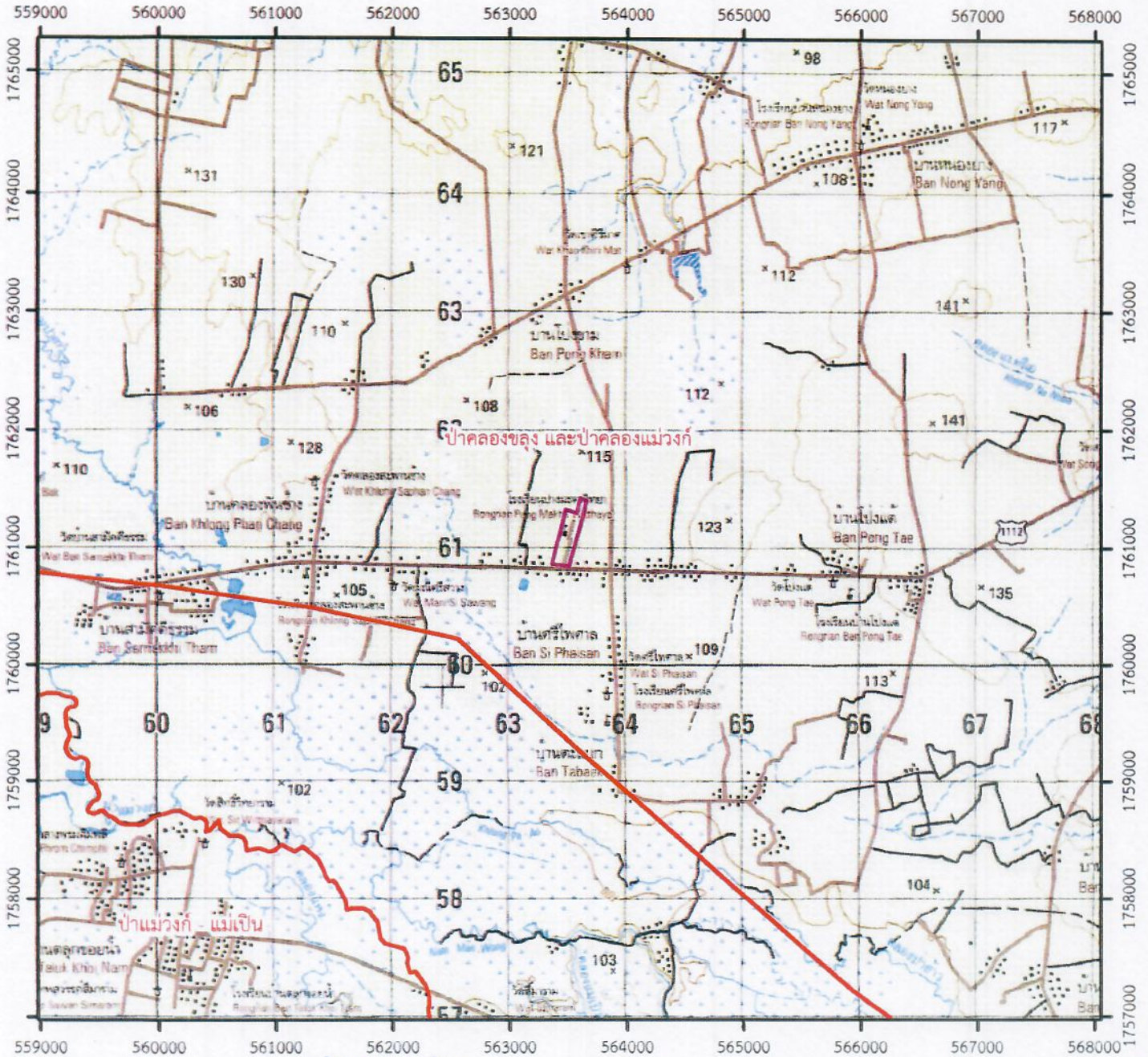
(ลงชื่อ)..........ผู้ใช้พื้นที่
(นายวิชาญ...ปัญจมาตย์)
ผู้อำนวยการศูนย์อนุรักษ์ทรัพยากรป่าไม้ที่ ๔ (ตาก)

สำเนาถูกต้อง


(นายปฐมพงษ์ วงษ์อำภา)
นักวิชาการป่าไม้ปฏิบัติการ

แผนที่แนบท้ายประกาศกรมป่าไม้
ฉบับที่ ๓ / ๒๕๖๓ ลงวันที่ ๑๖ มีนาคม ๒๕๖๓


ให้ สำนักงานคณะกรรมการการศึกษาขั้นพื้นฐาน เข้าใช้พื้นที่ภายในเขตป่าสงวนแห่งชาติ ป่าคลองขลุงและป่าคลองแม่วงก์
เพื่อใช้เป็นที่ตั้งโรงเรียนปางมะค่าวิทยาคม
ท้องที่ตำบลปางมะค่า อำเภอลำปางบุรี จังหวัดกำแพงเพชร เนื้อที่ 48-3-43 ไร่



สัญลักษณ์

- พื้นที่ที่ได้รับอนุญาต
- พื้นที่ป่าสงวนแห่งชาติ

สำเนาถูกต้อง


(นายปฐมพงษ์ วงษ์อังก) 
นักวิชาการป่าไม้
มาตราส่วน 1 : 50,000



ระบบพิกัดหลักฐาน
WGS 1984 Zone 47 N

แผนที่ลำดับชุด L7018 ราววง 4940 VI

ลงชื่อ  ผู้อนุญาต
(นายวิทยา ปัญจมาตย์)
ผู้อำนวยการสำนักจัดการทรัพยากรป่าไม้ที่ ๔ (ตาก)
ตำแหน่ง.....

ลงชื่อ  ผู้จัดทำแผนที่
(นายปฐมพงษ์ วงษ์อังก)
ตำแหน่ง...นักวิชาการป่าไม้ปฏิบัติการ.....

(นายเกรียงไกร มากบุญ)

นิติกรปฏิบัติการ รักษาการในตำแหน่ง
หัวหน้าฝ่ายอนุญาตใช้ประโยชน์พื้นที่ป่าไม้

(นายนพรัตน์ แก้วโมรา)

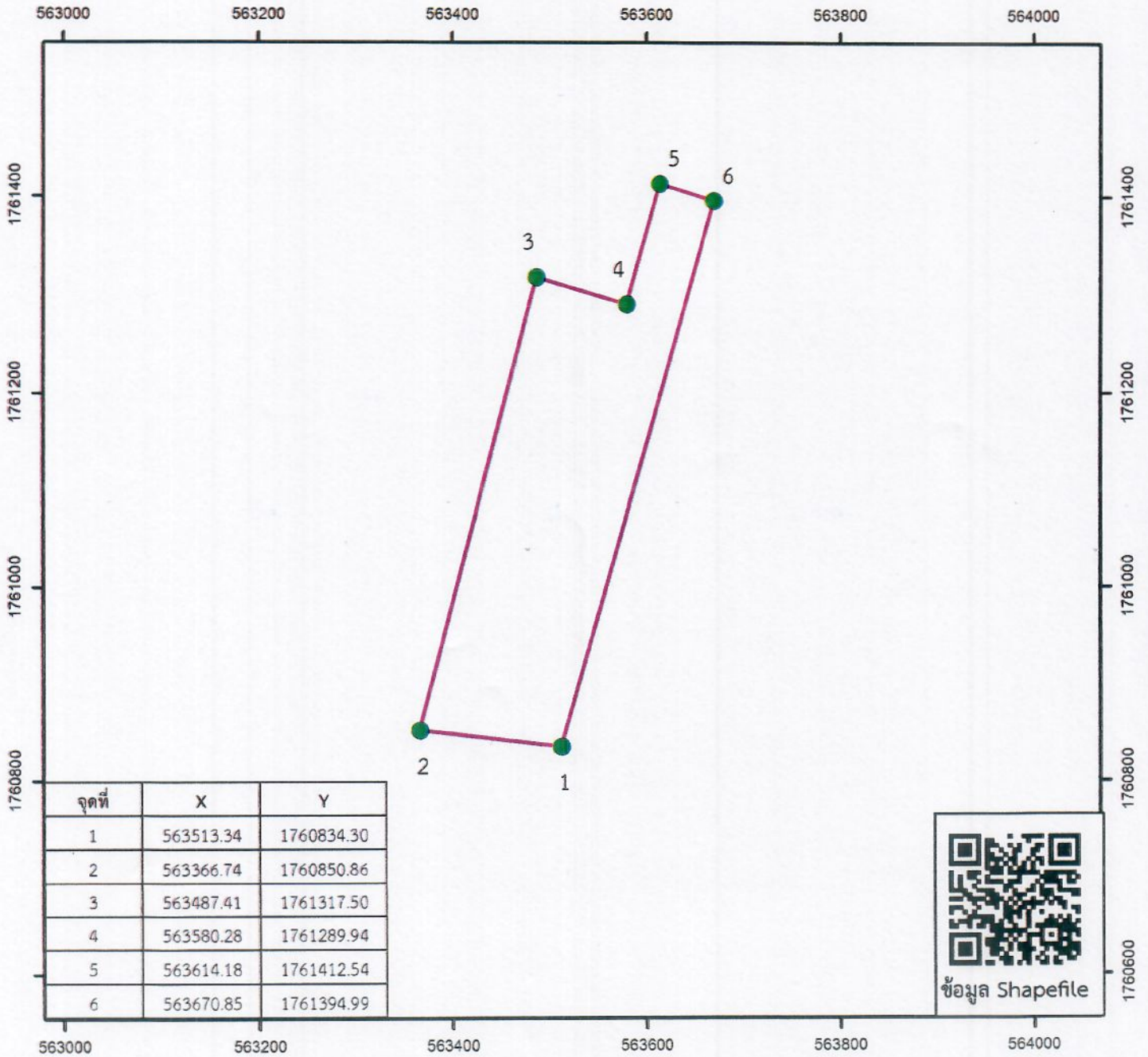
ผู้อำนวยการส่วนการอนุญาต

แผนที่แสดงค่าพิกัดที่ได้จากเครื่องมือกำหนดระบบค่า G.P.S. แนบท้ายประกาศกรมป่าไม้

ฉบับที่ ๓๗ / ๒๕๖๙ ลงวันที่ ๑๘ มีนาคม ๒๕๖๙

ให้ สำนักงานคณะกรรมการการศึกษาขั้นพื้นฐาน เข้าใช้พื้นที่ภายในเขตป่าสงวนแห่งชาติ ป่าคลองขลุงและป่าคลองแม่วงก
เพื่อใช้เป็นที่ตั้งโรงเรียนปางมะค่าวิทยาคม

ท้องที่ตำบลปางมะค่า อำเภอลำปาง จังหวัดลำปาง เนื้อที่ 48-3-43 ไร่



สัญลักษณ์



จุดพิกัดพื้นที่ที่ได้รับอนุญาต



พื้นที่ที่ได้รับอนุญาต

สำเนาถูกต้อง



(นายปฐมพงษ์ วงษ์อำภา)
นักวิชาการป่าไม้ปฏิบัติการ

WGS 1984 Zone 47 N

แผนที่ลำดับชุด L7018 ระหว่าง 4940 VI

ลงชื่อ..... (นายปฐมพงษ์ วงษ์อำภา)..... ผู้อนุญาต
ผู้อำนวยการสำนักจัดการทรัพยากรป่าไม้ที่ ๔ (ตาก)
ตำแหน่ง.....

ลงชื่อ..... (นายปฐมพงษ์ วงษ์อำภา)..... ผู้จัดทำแผนที่

ตำแหน่ง..... นักวิชาการป่าไม้ปฏิบัติการ.....

(นายเกรียงไกร มากบุญ)

นิติกรปฏิบัติการ รักษาการในตำแหน่ง

หัวหน้าฝ่ายอนุรักษ์และคุ้มครองสัตว์ป่า

(นายณพรัตน์ แก้วโมรา)

ผู้อำนวยการส่วนการอนุญาต

แผนที่แสดงภาพถ่ายดาวเทียมจาก Google Earth แนบท้ายประกาศกรมป่าไม้

ฉบับที่ ๗ / ๒๕๖๙ ลงวันที่ ๑๘ มีนาคม ๒๕๖๙

ให้ สำนักงานคณะกรรมการการศึกษาขั้นพื้นฐาน เข้าใช้พื้นที่ภายในเขตป่าสงวนแห่งชาติ ป่าคลองขลุงและป่าคลองแม่วงก
เพื่อใช้เป็นที่ตั้งโรงเรียนปางมะค่าวิทยาคม

ท้องที่ตำบลปางมะค่า อำเภอลำปาง จังหวัดลำปาง เนื้อที่ 48-3-43 ไร่



สัญลักษณ์

- พื้นที่ที่ได้รับอนุญาต
- พื้นที่ป่าสงวนแห่งชาติ

สำเนาถูกต้อง

นายปฐมพงษ์ วงษ์อำภา

นักวิชาการป่าไม้ปฏิบัติการ



แผนที่มาตราส่วน 1 : 6,000

ระบบพิกัดหลักฐาน

WGS 1984 Zone 47 N

แผนที่ลำดับชุด L7018 ระวัง 4940 VI

ลงชื่อ..... *[Signature]*ผู้อนุญาต
(นายวิทยา ปัญจมาตย์)

ผู้อำนวยการสำนักจัดการทรัพยากรป่าไม้ที่ ๔ (ตาก)
ตำแหน่ง.....

ลงชื่อ..... *[Signature]*ผู้จัดทำแผนที่
(นายปฐมพงษ์ วงษ์อำภา)

ตำแหน่ง.....นักวิชาการป่าไม้ปฏิบัติการ.....

(นายเกรียงไกร มากบุญ)

นิติกรปฏิบัติการ รักษาการในตำแหน่ง
หัวหน้าฝ่ายอนุญาตใช้ประโยชน์พื้นที่ป่าไม้

(นายพนรัตน์ แก้วโมรา)