



# บันทึกข้อความ

สำนักจัดการทรัพยากรป่าไม้ที่ 4 (ตาก)  
 รับเลขที่..... ๑๖๕๖๑  
 วันที่ ๒๖ ก.ย. ๒๕๖๒  
 เวลา..... น.

ส่วนราชการ สำนักแผนงานและสารสนเทศ ศูนย์สารสนเทศ โทร. ๕๗๕๔, ๕๖๒๑  
 ที่ ทส ๑๖๐๖.๕๑/๑ มรค.๑ วันที่ ๒๖ สิงหาคม ๒๕๖๒  
 เรื่อง ขอบความอนุเคราะห์ประชาสัมพันธ์

ส่วนอำนวยการ  
 รับเลขที่..... ๕๗๕๐  
 วันที่ 26 ก.ย. 2562

เรียน ผู้อำนวยการสำนักทุกสำนัก  
 ผู้อำนวยการสำนักจัดการทรัพยากรป่าไม้ที่ ๑-๑๓  
 ผู้อำนวยการสำนักจัดการทรัพยากรป่าไม้สาขาทุกสาขา  
 ผู้อำนวยการกลุ่มพัฒนาระบบบริหาร  
 หัวหน้ากลุ่มตรวจสอบภายใน

สำนักแผนงานและสารสนเทศ ขอส่งสำเนาหนังสือ ที่ อว ๖๔.๒๓.๑๑/พิเศษ ลงวันที่ ๒๐ สิงหาคม ๒๕๖๒ เรื่อง ขอบความอนุเคราะห์ประชาสัมพันธ์หลักสูตรวิทยาศาสตรมหาบัณฑิต สาขาภูมิศาสตร์และภูมิสารสนเทศ ภาคปลาย ปีการศึกษา ๒๕๖๒ ประชาสัมพันธ์เชิญชวนผู้สนใจเรียนในหลักสูตรดังกล่าวสมัครได้ตั้งแต่วันที่ ๒ กันยายน - ๑๓ พฤศจิกายน ๒๕๖๒ มาเพื่อโปรดทราบและพิจารณา

*นิพนธ์ ธีระวิมล*

นายนิพนธ์ ธีระวิมล  
 นักวิชาการป่าไม้ชำนาญการพิเศษ

~~ผู้อำนวยการสำนักแผนงานและสารสนเทศ~~

- ส่ง
- ส่วนอำนวยการ
  - ส่วนจัดการที่ดินป่าไม้
  - ส่วนจัดการป่าชุมชน
  - ส่วนป้องกันรักษาป่า
  - ส่วนส่งเสริมการปลูกป่า
  - ส่วนโครงการพระราชดำริ

ลงชื่อ..... ๒๖ ก.ย. ๒๕๖๒

- ฝ่ายบริหารทั่วไป D 11
- ฝ่ายการเงินและบัญชี
- ฝ่ายพัสดุ
- ฝ่ายแผนงานและงบประมาณ
- ฝ่ายสารสนเทศ
- ศูนย์บริการประชาชน

*วิมล ธีระวิมล*

๒๖/๙/๖๒

เรียน ผอ. สจป.ที่ ๕ (ตาก)

- เพื่อโปรดทราบ

- สำนักแผนงานและสารสนเทศ ส่งสำเนาหนังสือ เรื่อง

ขอความเห็นชอบโครงการประชาสัมพันธ์ผลิตภัณฑ์สินค้าเกษตรอินทรีย์

จากกรมส่งเสริมการค้าระหว่างประเทศ กระทรวงพาณิชย์ สืบเนื่องมาจาก

กรมส่งเสริมการค้าระหว่างประเทศ กระทรวงพาณิชย์ สืบเนื่องมาจาก

กรมส่งเสริมการค้าระหว่างประเทศ กระทรวงพาณิชย์ สืบเนื่องมาจาก

กรมส่งเสริมการค้าระหว่างประเทศ กระทรวงพาณิชย์ สืบเนื่องมาจาก

- เห็นควรแจ้งเวียนทุกส่วน / ศูนย์ฯ ทราบ ทว. เว้นปีละ


สำนักฯ ๕ (ตาก)

- โปรดพิจารณา


ปิรณีย์ ๒๖/๑/๒๕  
(นางสาวกรรณิการ์ อุดมมา)  
เจ้าหน้าที่ธุรการ (ปวช.)

  
(นางสาวสมรภัท เจนต์)


นักวิชาการป่าไม้ชำนาญการ ทำหน้าที่  
หัวหน้าฝ่ายบริหารทั่วไป

  
(นางสาวเตือนใจ ปวงพหล) ๒๕  
นักวิชาการป่าไม้ชำนาญการ ทำหน้าที่  
ผู้อำนวยการส่วนอำนวยการ

- นาย/ผอ

  
(นายฐิติ ตระกูลเลิศรัตน์) ๐๒

ผู้อำนวยการส่วนจัดการที่ดินป่าไม้ รักษาราชการแทน  
ผู้อำนวยการสำนักจัดการทรัพยากรป่าไม้ที่ ๕ (ตาก)



ที่ อว 64.23.11/พิเศษ

ภาควิชาภูมิศาสตร์ คณะอักษรศาสตร์  
จุฬาลงกรณ์มหาวิทยาลัย ถนนพญาไท  
เขตปทุมวัน กรุงเทพมหานคร 10330

๒๐ สิงหาคม 2562

ศูนย์สารสนเทศ  
เลขรับ ๑๑๓๑  
วันที่ ๒๖ ส.ค. ๒๕๖๒  
เวลา

เรื่อง ขอบความอนุเคราะห์ประชาสัมพันธ์  
เรียน ผู้อำนวยการสำนักแผนงานและสารสนเทศ

ตามที่ภาควิชาภูมิศาสตร์ คณะอักษรศาสตร์ จุฬาลงกรณ์มหาวิทยาลัย เปิดรับสมัครผู้สนใจเข้าศึกษาต่อในหลักสูตรวิทยาศาสตรมหาบัณฑิต สาขาภูมิศาสตร์และภูมิสารสนเทศ ภาคปลาย ปีการศึกษา 2562 เพื่อผลิตบัณฑิตที่มีความรู้ความสามารถด้านภูมิศาสตร์ ให้สามารถทำการวิจัยและประยุกต์ใช้ความรู้ทางภูมิศาสตร์ในการวิเคราะห์และจัดการพื้นที่อย่างเหมาะสม โดยมีรายละเอียดดังปรากฏในแผ่นพับที่ได้แนบมาพร้อมบันทึกแล้วนั้น ภาควิชาภูมิศาสตร์ พิจารณาเห็นว่าสำนักแผนงานและสารสนเทศ กรมป่าไม้ เป็นสายงานที่เกี่ยวข้องกับงานด้านภูมิศาสตร์ และเทคโนโลยีภูมิสารสนเทศ จึงใคร่ขอความร่วมมือ โปรดปิดประกาศประชาสัมพันธ์เชิญชวนผู้สนใจสมัครเรียนในหลักสูตรดังกล่าว ได้ตั้งแต่วันที่ 2 กันยายน - 13 พฤศจิกายน 2562

จึงเรียนมาเพื่อโปรดพิจารณาให้ความอนุเคราะห์ในการนี้ด้วย จักเป็นพระคุณอย่างยิ่ง

ขอแสดงความนับถือ

(ผู้ช่วยศาสตราจารย์ ดร.รุจิรัตน์ ปันบำรุงกิจ)  
หัวหน้าภาควิชาภูมิศาสตร์

ภาควิชาภูมิศาสตร์  
โทรศัพท์ 0-2218-4821  
website : <https://www.arts.chula.ac.th/~geography/>

ศูนย์สารสนเทศ  
จก.๙๕  
  
นายณรงค์ บุญบำรุงกิจ  
นักวิชาการป่าไม้ชำนาญการพิเศษ

ฝ่ายบริหารทั่วไป  
- แจ้งกำหนด นวัตกรรม  
กรมป่าไม้ เพื่อประชาสัมพันธ์



## ภาควิชาภูมิศาสตร์ คณะอักษรศาสตร์ จุฬาลงกรณ์มหาวิทยาลัย เปิดรับสมัครนิสิต ภาคปลาย ปีการศึกษา 2562

### วัตถุประสงค์ของหลักสูตร

- เพื่อผลิตบัณฑิตที่มีความรู้ด้านเนื้อหาและแนวคิดภูมิศาสตร์ให้สามารถทำการวิจัยและประยุกต์ใช้ความรู้ทางภูมิศาสตร์ในการวิเคราะห์และจัดการพื้นที่ได้อย่างเหมาะสม
- เพื่อผลิตบัณฑิตที่มีความเชี่ยวชาญในด้านเทคโนโลยีทางภูมิศาสตร์ และเครื่องมือที่ใช้ในการสำรวจและวิเคราะห์พื้นที่
- เพื่อผลิตบัณฑิตที่มีความสามารถในการบูรณาการเนื้อหาและเทคโนโลยีทางภูมิศาสตร์ เพื่อสร้างองค์ความรู้และสามารถนำความรู้และทักษะไปประกอบอาชีพได้อย่างกว้างขวาง

### โครงสร้างหลักสูตร

	แผน ก	แผน ข
หน่วยกิตรวมตลอดหลักสูตร	36	36
จำนวนหน่วยกิตรายวิชาเรียน	24	30
- รายวิชาบังคับ	15	18
- รายวิชาเลือก	9	12
จำนวนหน่วยกิตวิทยานิพนธ์	12	-
จำนวนหน่วยกิตสารนิพนธ์	-	6

### รายวิชาที่เปิดสอน

วิชาบังคับ	วิชาเลือก
· Spatial Analysis and GIS	- Natural Hazards and Modelling for Environmental Management
· Applied RS and GPS	- Geoinformatics for Tourism Management
· Applied Physical Geography	- Internet GIS
· Theories and Trends in Geography	- Selected Topics in Urban Studies
· Research Methods in Geography	

### รับสมัคร

ตั้งแต่วันที่ 2 กันยายน-13 พฤศจิกายน 2562

### คุณสมบัติของผู้เข้าศึกษา

- สำเร็จการศึกษาระดับปริญญาบัณฑิต สาขาภูมิศาสตร์ หรือสาขาที่เกี่ยวข้อง หรือ
- สำเร็จการศึกษาระดับปริญญาบัณฑิต สาขาใดสาขาหนึ่งหรือเทียบเท่า และมีประสบการณ์การทำงานอย่างน้อย 1 ปี ในสาขาภูมิศาสตร์หรือภูมิสารสนเทศ
- CU-TEP ตั้งแต่ 45 หรือ TOEFL ตั้งแต่ 450 หรือ IELTS ตั้งแต่ 4.0 ขึ้นไป กรณีได้คะแนน CU-TEP ตั้งแต่ 30 แต่ไม่น้อยกว่า 45 มีสิทธิ์สมัครตามเงื่อนไขที่กำหนด (รายละเอียดเพิ่มเติมจากเว็บไซต์)

### ขั้นตอนการสมัคร

1. สมัครออนไลน์ที่ <http://www.grad.chula.ac.th/th/index.php> ในหัวข้อ **การเข้าศึกษา** เลือกขั้นตอนการสมัครและพิมพ์ใบสมัคร
2. ส่งใบสมัครที่ห้องธุรการ ภาควิชาภูมิศาสตร์ ชั้น 8 อาคารบรมราชกุมารี คณะอักษรศาสตร์
3. ชำระค่าธรรมเนียมการสมัครที่หน่วยการเงินและบัญชี อาคารมหาชิรราช คณะอักษรศาสตร์

### ค่าธรรมเนียมการศึกษา

ภาคละ 53,000 บาท

### รายละเอียดเพิ่มเติม



โทรศัพท์ 0-2218-4821 โทรสาร 0-2218-4822



<http://www.arts.chula.ac.th/~geography/>



Email : [geography.chula@gmail.com](mailto:geography.chula@gmail.com)