



กรมป่าไม้
3 ม.ค. 2562
ด่วนที่สุด

บันทึกข้อความ

มีที่ลงนาม
กรมป่าไม้
3 ม.ค. 2562

ส่วนราชการ กรมป่าไม้ สำนักแผนงานและสารสนเทศ โทร. ๐ ๒๕๖๑ ๕๔๕๖, ๕๖๓/๒
ที่ ทส ๑๖๐๖.๓๒/ ๒๓ ๗๑ ๗ วันที่ ๒๖ ธันวาคม ๒๕๖๑

เรื่อง สรุปผลการตรวจราชการตามแผนการตรวจราชการกระทรวงทรัพยากรธรรมชาติและสิ่งแวดล้อม ประจำปีงบประมาณ พ.ศ. ๒๕๖๒ รอบที่ ๑ (Project and Progress Reviews) (ส่วนกลาง)

- เรียน ผู้ตรวจราชการกรมป่าไม้ทุกท่าน
ผู้อำนวยการสำนักป้องกันรักษาป่าและควบคุมไฟป่า
ผู้อำนวยการสำนักส่งเสริมการปลูกป่า
ผู้อำนวยการสำนักโครงการพระราชดำริและกิจการพิเศษ
ผู้อำนวยการสำนักจัดการที่ดินป่าไม้
ผู้อำนวยการสำนักการอนุญาต
ผู้อำนวยการสำนักจัดการทรัพยากรป่าไม้ที่ ๑ - ๑๓
ผู้อำนวยการสำนักจัดการทรัพยากรป่าไม้สาขาทุกสาขา

กรมป่าไม้ ขอส่งสำเนาหนังสือสำนักแผนงานและสารสนเทศ ด่วนที่สุด ที่ ทส ๑๖๐๖.๓๒/ ๕๖๐๓ ลงวันที่ ๒๐ ธันวาคม ๒๕๖๑ และสำเนาหนังสือสำนักงานปลัดกระทรวงทรัพยากรธรรมชาติและสิ่งแวดล้อม ที่ ทส ๐๒๐๖.๓/ว ๔๔๒๙ ลงวันที่ ๑๑ ธันวาคม ๒๕๖๑ เรื่อง สรุปผลการตรวจราชการตามแผนการตรวจราชการกระทรวงทรัพยากรธรรมชาติและสิ่งแวดล้อม ประจำปีงบประมาณ พ.ศ. ๒๕๖๒ รอบที่ ๑ (Project and Progress Reviews) (ส่วนกลาง) เรียนมาเพื่อโปรดทราบและพิจารณาดำเนินการในส่วนที่เกี่ยวข้องต่อไป

เรียน ผอ. สอ. สอ. ป. (ส่วนราชการนี้)

- ส.พ.ส. แจ้งเรื่อง สรุปผลการตรวจราชการกรม
- แผนการตรวจราชการกระทรวงทรัพยากรธรรมชาติและสิ่งแวดล้อม ประจำปีงบประมาณ พ.ศ. ๒๕๖๒ รอบที่ ๑ (Project and Reviews) (ส่วนกลาง) (นายจเรศักดิ์ นันตะวงษ์)
- แผนการตรวจราชการกระทรวงทรัพยากรธรรมชาติและสิ่งแวดล้อม ประจำปีงบประมาณ พ.ศ. ๒๕๖๒ รอบที่ ๑ (Project and Reviews) (ส่วนกลาง) (นายจเรศักดิ์ นันตะวงษ์)
- รองอธิบดีกรมป่าไม้
- ปฏิบัติราชการแทนอธิบดีกรมป่าไม้
- เพื่อโปรดทราบและพิจารณา.

- ทพ
- สำนักกฎหมายและคดีพิเศษ
ที่ประชุม ผอ. สอ. , ผอ. สอ. /
เพื่อพิจารณาและดำเนินการ
ตามระเบียบ. ต.อ.ป.

(นางสาวจุฑารัตน์ สุทธิรักษ์)
เจ้าหน้าที่การเงินและบัญชี
3/1/62

(นางสาวปานทิพย์ ปลอดแก้ว)
นักจัดการงานทั่วไปปฏิบัติการ

(นายภูติพร พิศุ)
นักวิชาการป่าไม้ชำนาญการ

- ๓ ม.ค. ๒๕๖๒
(นายจเรศักดิ์ ทรงรัตนพันธ์)

ผู้อำนวยการสำนักจัดการทรัพยากรป่าไม้ที่ ๑๑ (สุราษฎร์ธานี)



ด่วนที่สุด บันทึกข้อความ

พ.ศ. ๒๕๖๑
๒๑ ธ.ค. ๒๕๖๑

ส่วนราชการ สำนักแผนงานและสารสนเทศ ส่วนติดตามและประเมินผล โทร. ๕๖๓๒

ที่ ทส ๑๖๐๖.๓๒/๕๖๐๓

วันที่ ๒๐ ธันวาคม ๒๕๖๑

เรื่อง สรุปผลการตรวจราชการตามแผนการตรวจราชการกระทรวงทรัพยากรธรรมชาติและสิ่งแวดล้อม ประจำปีงบประมาณ พ.ศ. ๒๕๖๒ รอบที่ ๑ (Project and Progress Reviews) (ส่วนกลาง)

เรียน อธิบดีกรมป่าไม้

๑. เรื่องเดิม

สำนักงานปลัดกระทรวงทรัพยากรธรรมชาติและสิ่งแวดล้อม ได้มีหนังสือ ที่ ทส ๐๒๐๖.๓/ว ๔๔๒๙ ลงวันที่ ๑๑ ธันวาคม ๒๕๖๑ เรื่อง สรุปผลการตรวจราชการตามแผนการตรวจราชการกระทรวงทรัพยากรธรรมชาติและสิ่งแวดล้อม ประจำปีงบประมาณ พ.ศ. ๒๕๖๒ รอบที่ ๑ (Project and Progress Reviews) (ส่วนกลาง) แจกกรมป่าไม้ว่า คณะผู้ตรวจราชการกระทรวงทรัพยากรธรรมชาติและสิ่งแวดล้อม ได้ประชุมตรวจราชการตามแผนการตรวจราชการกระทรวงฯ ประจำปีงบประมาณ พ.ศ. ๒๕๖๒ รอบที่ ๑ (Project and Progress Reviews) (ส่วนกลาง) เมื่อวันที่ ๒๑ พฤศจิกายน ๒๕๖๑ เวลา ๐๘.๓๐ - ๑๖.๓๐ น. ณ ห้องประชุม ๒๐๒ ชั้น ๒ อาคารกรมควบคุมมลพิษ

๒. ข้อเท็จจริง

๒.๑ คณะผู้ตรวจราชการกระทรวงทรัพยากรธรรมชาติและสิ่งแวดล้อม ได้ประชุมตรวจราชการตามแผนการตรวจราชการกระทรวงทรัพยากรธรรมชาติและสิ่งแวดล้อม ประจำปีงบประมาณ พ.ศ. ๒๕๖๒ รอบที่ ๑ (Project and Progress Reviews) (ส่วนกลาง) โดยมีวัตถุประสงค์ (๑) เพื่อชี้แจงแผนการตรวจราชการกระทรวงฯ ประจำปีงบประมาณ พ.ศ. ๒๕๖๒ และ (๒) รับทราบพร้อมสร้างความเข้าใจแผนปฏิบัติการและการถ่ายทอดค่าเป้าหมายตัวชี้วัดส่วนราชการตามเอกสารงบประมาณ ประจำปีงบประมาณ พ.ศ. ๒๕๖๒ ภายใต้การตรวจราชการตามนโยบายและยุทธศาสตร์กระทรวงฯ ให้แก่หน่วยงานส่วนกลางและหน่วยงานในพื้นที่

๒.๒ สำนักงานปลัดกระทรวงทรัพยากรธรรมชาติและสิ่งแวดล้อม ได้รายงานเสนอ ปลัดกระทรวงทรัพยากรธรรมชาติและสิ่งแวดล้อม เพื่อโปรดทราบว่า ในการตรวจราชการดังกล่าว คณะผู้ตรวจราชการกระทรวงทรัพยากรธรรมชาติและสิ่งแวดล้อม ได้ให้ข้อคิดเห็นและข้อเสนอแนะแก่หน่วยงาน จึงให้หน่วยงานที่เกี่ยวข้องนำข้อเสนอแนะไปปรับปรุงแก้ไขการดำเนินงาน

๒.๓ ผลการตรวจราชการของคณะผู้ตรวจราชการกระทรวงฯ การตรวจราชการประเภทที่ ๑ การตรวจราชการตามนโยบายและยุทธศาสตร์กระทรวงฯ รอบที่ ๑ มีประเด็นข้อเสนอแนะที่ให้กรมป่าไม้ดำเนินการ ด้านการจัดการป่าไม้และความหลากหลายทางชีวภาพ

๒๐.๓.๑ ตัวชี้วัด...

๒.๓.๑ ตัวชี้วัดพื้นที่ป่าไม้ทวงคืนได้

ขอให้กรมป่าไม้ชี้แจงทำความเข้าใจกับหน่วยงานในพื้นที่เกี่ยวกับการถ่ายทอดค่าเป้าหมายตัวชี้วัดพื้นที่ป่าไม้ที่ทวงคืนได้ และการนับผลสำเร็จเป้าหมายของตัวชี้วัดพื้นที่ป่าไม้ที่ทวงคืนได้ให้ชัดเจนมีความเข้าใจตรงกัน และสอดคล้องกับขั้นตอนการดำเนินงาน ระเบียบและกฎหมายที่เกี่ยวข้องของแต่ละหน่วยงาน

๒.๓.๒ ตัวชี้วัดพื้นที่ป่าไม้เพิ่มขึ้น

ให้กรมป่าไม้จัดทำข้อมูลพื้นที่ดำเนินโครงการ ตามตัวชี้วัดเป้าหมายพื้นที่ป่าไม้เพิ่มขึ้น ผลการดำเนินโครงการภายใต้ตัวชี้วัดเป้าหมาย ปี ๒๕๖๐ - ๒๕๖๒ พร้อมแนบแผนที่ภาพถ่ายดาวเทียม ๑ : ๔,๐๐๐ เพื่อเป็นข้อมูลประกอบการตรวจราชการของคณะผู้ตรวจราชการกระทรวงฯ

๒.๓.๓ ตัวชี้วัดส่งเสริมการปลูกป่าเศรษฐกิจ

ขอให้กรมป่าไม้จัดส่งแผนที่ภาพถ่ายออร์โธรีสตี มาตราส่วน ๑ : ๔,๐๐๐ ของพื้นที่ดำเนินการส่งเสริมการปลูกป่าเศรษฐกิจในปีงบประมาณ พ.ศ. ๒๕๖๒ และข้อมูลผลการดำเนินการในปีงบประมาณ พ.ศ. ๒๕๖๐ - ๒๕๖๑ ทั้งก่อนและหลังดำเนินการปลูกป่า เพื่อเป็นข้อมูลประกอบการตรวจติดตามและลงพื้นที่ตรวจราชการของคณะผู้ตรวจราชการกระทรวงฯ

๒.๓.๔ ตัวชี้วัดจัดหาที่ดินให้ชุมชน (คทช.)

๑) ทำหนังสือถึง สผ. เพื่อชี้แจงเงื่อนไขและความจำเป็นในการดำเนินการจัดเก็บค่าธรรมเนียมการอนุญาตใช้ประโยชน์พื้นที่ป่าสงวนแห่งชาติ ภายใต้ระเบียบและกฎหมายที่เกี่ยวข้องให้ชัดเจน เพื่อให้ สผ. ในฐานะเลขานุการ คทช. เสนอเข้าสู่กระบวนการพิจารณาของ คทช. ต่อไป

๒) จัดทำข้อมูลการแต่งตั้ง คทช. ระดับอำเภอ และกลไกการทำงานของ คทช. อำเภอ ภายใต้ คทช. จังหวัด ในพื้นที่แต่ละจังหวัด ส่งให้คณะผู้ตรวจราชการกระทรวงฯ เพื่อเป็นข้อมูลในการลงพื้นที่ตรวจติดตามต่อไป

๓) ให้กรมป่าไม้ จัดทำข้อมูลสรุปผลการดำเนินงานจัดหาที่ดินทำกินให้ชุมชนในพื้นที่ป่าสงวนแห่งชาติ ภายใต้ คทช. ตั้งแต่เริ่มโครงการ จนถึงปีงบประมาณ พ.ศ. ๒๕๖๑ และจัดทำข้อมูลพื้นที่ดำเนินการจัดหาที่ดินทำกินให้ชุมชน ประจำปีงบประมาณ พ.ศ. ๒๕๖๒ เป็นแผนที่ภาพถ่ายดาวเทียม ๑ : ๔,๐๐๐ เป็น File PDF หรือ JPEG ที่ระบุพิกัดขอบเขตชัดเจน และแยกเป็นรายหน่วยงาน รายจังหวัด และรายแปลงในพื้นที่ที่รับผิดชอบ เพื่อเป็นข้อมูลในการตรวจราชการของคณะ ผต.ทส.

๓. ข้อเสนอเพื่อพิจารณา

สำนักแผนงานและสารสนเทศ พิจารณาแล้ว เห็นควรเรียนผู้ตรวจราชการกรมป่าไม้ เพื่อโปรดทราบ และแจ้งหน่วยงานที่เกี่ยวข้องเพื่อโปรดทราบและพิจารณาดำเนินการตามข้อเสนอแนะ ของคณะผู้ตรวจราชการกระทรวงทรัพยากรธรรมชาติและสิ่งแวดล้อม ดังนี้

๓.๑ สำนักป้องกันรักษาป่าและควบคุมไฟป่า พิจารณา ข้อ ๒.๓.๑

๓.๒ สำนักส่งเสริมการปลูกป่า พิจารณา ข้อ ๒.๓.๒ และ ๒.๓.๓

๓.๓ สำนักโครงการพระราชดำริและกิจการพิเศษ ข้อ ๒.๓.๒

๓.๔ สำนักจัดการที่ดินป่าไม้ พิจารณา ข้อ ๒.๓.๔

๓.๕ สำนักการอนุญาต พิจารณา ข้อ ๒.๓.๔

๓.๖ สำนักจัดการทรัพยากรป่าไม้ที่ ๑ - ๑๓ และสำนักจัดการทรัพยากรป่าไม้สาขาทุกสาขา พิจารณา ข้อ ๒.๓.๑ - ๒.๓.๔ ในส่วนที่เกี่ยวข้อง

ทั้งนี้ ขอให้สำนักส่วนกลางที่รับผิดชอบตัวชี้วัดในแต่ละด้านตามข้อ ๓.๑ - ๓.๕ ได้ประสานตรวจสอบข้อมูลกับสำนักจัดการทรัพยากรป่าไม้พื้นที่ และรายงานความก้าวหน้าผลการ ดำเนินการตามข้อเสนอแนะของคณะผู้ตรวจราชการกระทรวงฯ ส่งให้สำนักแผนงานและสารสนเทศ ภายในวันที่ ๒๕ มกราคม ๒๕๖๒ เพื่อจะได้รวบรวมรายงานผลการดำเนินการของกรมป่าไม้ ส่งให้สำนักงาน ปลัดกระทรวงทรัพยากรธรรมชาติและสิ่งแวดล้อมทราบต่อไป


จึงเรียนมาเพื่อโปรดทราบและพิจารณา หากเห็นชอบ ขอให้โปรดลงนามในร่างหนังสือ ที่แนบมาพร้อมนี้



(นางวรวรรณ ชนะกิจรุ่งเรือง)

ผู้อำนวยการสำนักแผนงานและสารสนเทศ

ลงนามแล้ว



(นายจเรศักดิ์ นันตะวงษ์)

รองอธิบดีกรมป่าไม้

ปฏิบัติราชการแทนอธิบดีกรมป่าไม้



สำนักงานแผนงานและสารสนเทศ
เลขที่ ๑๓๓๕
วันที่ ๑๕ ธ.ค. ๒๕๖๑
พ.ศ.

กรมป่าไม้
รับที่ 50188
วันที่ 13 ธ.ค. 2561
เวลา 13.31

บันทึกข้อความ

ส่วนราชการ สำนักงานปลัดกระทรวงฯ กองตรวจราชการ โทรศัพท์ ๐ ๒๒๗๘ ๘๖๓๓ โทรสาร ๐ ๒๒๗๘ ๘๖๓๐
ที่ ทส ๐๒๐๖.๓ /ว ๕๕๒๓๗ วันที่ ๑๖ ธันวาคม ๒๕๖๑

เรื่อง สรุปผลการตรวจราชการตามแผนการตรวจราชการกระทรวงทรัพยากรธรรมชาติและสิ่งแวดล้อมและสิ่งแวดล้อมเลขที่รับ 1202
ประจำปีงบประมาณ พ.ศ. ๒๕๖๒ รอบที่ ๑ (Project and Progress Reviews) (ส่วนกลาง) วันที่ 14 ธ.ค. 2561
เรียน อธิบดีกรมป่าไม้ เวลา 15.๑๓ น.

- อธิบดีกรมอุทยานแห่งชาติ สัตว์ป่า และพันธุ์พืช
- อธิบดีกรมทรัพยากรทางทะเลและชายฝั่ง
- เลขาธิการสำนักงานนโยบายและแผนทรัพยากรธรรมชาติและสิ่งแวดล้อม
- อธิบดีกรมทรัพยากรน้ำ
- อธิบดีกรมทรัพยากรน้ำบาดาล
- อธิบดีกรมควบคุมมลพิษ
- อธิบดีกรมส่งเสริมคุณภาพสิ่งแวดล้อม
- อธิบดีกรมทรัพยากรธรณี
- ผู้อำนวยการองค์การอุตสาหกรรมป่าไม้
- ผู้อำนวยการสำนักงานทรัพยากรธรรมชาติและสิ่งแวดล้อมจังหวัด ทุกจังหวัด
- ผู้อำนวยการสำนักงานสิ่งแวดล้อมภาคที่ ๑ - ๑๖
- ผู้อำนวยการกองยุทธศาสตร์และแผนงาน
- ผู้อำนวยการกลุ่มพัฒนาระบบบริหาร (กพร.ทส.)

กพล.

ตามที่คณะผู้ตรวจราชการกระทรวงทรัพยากรธรรมชาติและสิ่งแวดล้อม ได้ประชุมตรวจราชการตามแผนการตรวจราชการกระทรวงทรัพยากรธรรมชาติและสิ่งแวดล้อม ประจำปีงบประมาณ พ.ศ. ๒๕๖๒ รอบที่ ๑ (Project and Progress Reviews) (ส่วนกลาง) โดยมีวัตถุประสงค์ (๑) เพื่อชี้แจงแผนการตรวจราชการกระทรวงฯ ประจำปีงบประมาณ พ.ศ.๒๕๖๒ และ (๒) รับทราบพร้อมสร้างความเข้าใจแผนปฏิบัติการและการถ่ายทอดค่าเป้าหมายตัวชี้วัดส่วนราชการตามเอกสารงบประมาณ ประจำปีงบประมาณ พ.ศ. ๒๕๖๒ ภายใต้การตรวจราชการตามนโยบายและยุทธศาสตร์กระทรวงฯ ให้แก่หน่วยงานส่วนกลางและหน่วยงานในพื้นที่ เมื่อวันที่ ๒๑ พฤศจิกายน ๒๕๖๑ เวลา ๐๘.๓๐ - ๑๖.๓๐ น. ณ ห้องประชุม ๒๐๒ ชั้น ๒ อาคารกรมควบคุมมลพิษ นั้น

สำนักงานปลัดกระทรวงทรัพยากรธรรมชาติและสิ่งแวดล้อม ได้รายงานเสนอปลัดกระทรวงทรัพยากรธรรมชาติและสิ่งแวดล้อม เพื่อโปรดทราบว่าการตรวจราชการดังกล่าว ผู้ตรวจราชการกระทรวงฯ ได้ให้ข้อคิดเห็นและข้อเสนอแนะแก่หน่วยงาน จึงขอให้หน่วยงานที่เกี่ยวข้องนำข้อเสนอแนะไปปรับปรุงแก้ไขการดำเนินงาน รายละเอียดปรากฏตามเอกสารแนบ

จึงเรียนมาเพื่อโปรดทราบ และพิจารณาดำเนินการในส่วนที่เกี่ยวข้อง

ส่วนติดตามและประเมินผล
ทง.๑.

(นางวารวรณ์ ธนะกิจรุ่งเรือง)

(นายวิจารณ์ สิมานาธา)

ปลัดกระทรวงทรัพยากรธรรมชาติและสิ่งแวดล้อม


ผู้อำนวยการสำนักแผนงานและสารสนเทศ
๑๕ ธ.ค. ๒๕๖๑

๑๓ ธ.ค. ๒๕๖๑
(นางสาวถนอม ไชยบุญดี)
ผู้อำนวยการสำนักบริหารกลาง


กพล.

พจน. ฝ่ายคดีอาญา พ.ร.บ. (พ.ร.บ.)

คดีแพ่งคดีแพ่งคดีแพ่ง


1788

(นายประโยชน์ ก้านจันทร์)
นักวิชาการป่าไม้ชำนาญการพิเศษ
ทำหน้าที่ผู้อำนวยการส่วนติดตามและประเมินผล

- ~~ดร. กิ่งกษา~~ ~~กิ่งกษา~~

ดร. กิ่งกษา

ตารางข้อเสนอแนะ

ในการตรวจราชการตามแผนการตรวจราชการกระทรวงทรัพยากรธรรมชาติและสิ่งแวดล้อมประจำปี
งบประมาณ พ.ศ.๒๕๖๒ รอบที่ ๑ (Project and Progress Reviews) (ส่วนกลาง)

เมื่อวันที่ ๒๑ เดือน พฤศจิกายน พ.ศ. ๒๕๖๑ ณ จังหวัดกรุงเทพมหานคร

การตรวจราชการประเภทที่ ๑ : การตรวจราชการตามนโยบายและยุทธศาสตร์กระทรวงฯ รอบที่ ๑

ข้อเสนอแนะ	หน่วยงานดำเนินการ
ด้านการจัดการป่าไม้และความหลากหลายทางชีวภาพ	
ตัวชี้วัดพื้นที่ป่าไม้ทวงคืนได้	
๑. ขอให้ ปม. อส. และ ทช. ชี้แจงทำความเข้าใจกับหน่วยงานในพื้นที่เกี่ยวกับการ ถ่ายทอดค่าเป้าหมายตัวชี้วัดพื้นที่ป่าไม้ที่ทวงคืนได้ และการนับผลสำเร็จเป้าหมายของ ตัวชี้วัดพื้นที่ป่าไม้ที่ทวงคืนได้ให้ชัดเจนมีความเข้าใจตรงกัน และสอดคล้องกับขั้นตอนการ ดำเนินงาน ระเบียบ และกฎหมายที่เกี่ยวข้องของแต่ละหน่วยงาน	ปม. อส. และ ทช.
ตัวชี้วัดพื้นที่ป่าไม้เพิ่มขึ้น	
๑. ให้ ปม. อส. และ อ.อ.ป. จัดทำข้อมูลพื้นที่ดำเนินโครงการ ตามตัวชี้วัดเป้าหมายพื้นที่ป่าไม้เพิ่มขึ้น ผลการดำเนินโครงการภายใต้ตัวชี้วัดเป้าหมาย ปี ๒๕๖๐ - ๒๕๖๒ พร้อมแนบแผนที่ภาพถ่ายดาวเทียม ๑ : ๔๐๐๐ เพื่อเป็นข้อมูล ประกอบการตรวจราชการของคณะผู้ตรวจราชการกระทรวงฯ	ปม. อส. และ อ.อ.ป.
ตัวชี้วัดส่งเสริมการปลูกป่าเศรษฐกิจ	
๑. ขอให้ ปม. อส. และ ทช. จัดส่งแผนที่ภาพถ่ายออร์โธรีตี มาตราส่วน ๑ : ๔,๐๐๐ ของพื้นที่ที่ดำเนินการส่งเสริมการปลูกป่าเศรษฐกิจใน ปีงบประมาณ พ.ศ. ๒๕๖๒ และข้อมูลผลการดำเนินการในปีงบประมาณ พ.ศ. ๒๕๖๐- ๒๕๖๑ ทั้งก่อนและหลังดำเนินการปลูกป่า เพื่อเป็นข้อมูลประกอบการตรวจติดตามและลง พื้นที่ตรวจราชการของคณะผู้ตรวจราชการกระทรวงฯ	ปม. อส. และ ทช.
ตัวชี้วัดจัดหาที่ดินให้ชุมชน (คทช.)	
๑. ให้ ปม. ดำเนินการ ดังนี้ ๑.๑ ทำหนังสือถึง สผ. เพื่อชี้แจงเงื่อนไขและความจำเป็นในการดำเนินการจัดเก็บ ค่าธรรมเนียมการอนุญาตใช้ประโยชน์พื้นที่ป่าสงวนแห่งชาติ ภายใต้ระเบียบและกฎหมาย ที่เกี่ยวข้องให้ชัดเจน เพื่อให้ สผ. ในฐานะเลขานุการ คทช. เสนอเข้าสู่กระบวนการ พิจารณาของ คทช. ต่อไป ๑.๒ จัดทำข้อมูลการแต่งตั้ง คทช.ระดับอำเภอ และกลไกการทำงานของ คทช. อำเภอ ภายใต้ คทช.จังหวัด ในพื้นที่แต่ละจังหวัด ส่งให้คณะผู้ตรวจราชการกระทรวงฯ เพื่อเป็นข้อมูลในการลงพื้นที่ตรวจติดตามต่อไป	ปม.

ข้อเสนอแนะ	หน่วยงานดำเนินการ
<p>๒. ให้ ปม. และ ทช. จัดทำข้อมูลสรุปผลการดำเนินงานจัดหาที่ดินทำกินให้ชุมชนในพื้นที่ป่าสงวนแห่งชาติ ภายใต้ คทช. ตั้งแต่เริ่มโครงการ จนถึงปีงบประมาณ พ.ศ.๒๕๖๑ และจัดทำข้อมูลพื้นที่ดำเนินการจัดหาที่ดินทำกินให้ชุมชน ประจำปีงบประมาณ พ.ศ.๒๕๖๒ เป็นแผนที่ภาพถ่ายดาวเทียม ๑ : ๕๐๐๐ เป็น File PDF หรือ JPEG ที่ระบุพิกัดขอบเขตชัดเจน และแยกเป็นรายหน่วยงาน รายจังหวัด และรายแปลงในพื้นที่ที่รับผิดชอบ เพื่อเป็นข้อมูลในการตรวจราชการของคณะ ผต.ทส.</p>	<p>ปม. / ทช.</p>
ด้านการจัดการและอนุรักษ์พื้นที่ทรัพยากรน้ำให้มีใช้อย่างเพียงพอ	
<p>๑. ให้ ทบ. และ ทน. กำหนดแนวทางและเร่งรัดการดำเนินการตามข้อค้นพบจากการตรวจราชการ ประจำปีงบประมาณ พ.ศ.๒๕๖๑ และจุดเน้นการตรวจด้านจัดการและอนุรักษ์พื้นที่ทรัพยากรน้ำให้มีใช้อย่างเพียงพอและมาตรการในการเก็บเงินค่าใช้น้ำที่เป็นธรรมเพื่อนำมาเป็นค่าใช้จ่ายในการบำรุงรักษาและซ่อมแซมโครงการกรณีเกิดการชำรุด</p>	<p>ทบ. / ทน.</p>
ด้านการจัดการมลพิษและสิ่งแวดล้อม	
โครงการแก้ไขปัญหามลพิษและสิ่งแวดล้อม (สป.ทส.)	
<p>ให้ กยผ. พิจารณาการกำหนดค่าเป้าหมายตัวชี้วัดของโครงการให้มีความสอดคล้องและสะท้อนผลสำเร็จการดำเนินโครงการในทุกระดับระหว่างหน่วยงานส่วนกลาง สสภ. และ ทสจ.</p>	<p>กยผ.</p>
<p>ให้ สสภ. ๑ - ๑๖ ดำเนินการ ดังนี้</p>	<p>สสภ. ๑ - ๑๖</p>
<p>๑. พิจารณาถูกระเบียบ/ข้อจำกัด อย่างรอบคอบในการเสนอขอใช้พื้นที่ป่าไม้เสื่อมโทรมหรือพื้นที่สาธารณะประโยชน์เป็นสถานที่กำจัดขยะมูลฝอยแบบระบบฝังกลบอย่างถูกหลักวิชาการ (Sanitary Landfill) เนื่องจากในแต่ละประเภทของพื้นที่จะมีกฎหมายเฉพาะต้องพึงระวังที่จะส่งผลกระทบต่อ การดำเนินโครงการและงบประมาณที่จะได้รับจัดสรร</p>	
<p>๒. เป็นผู้ถ่ายทอดวิธีการจัดเก็บข้อมูลและจัดทำฐานข้อมูลการจัดการขยะมูลฝอยให้ อปท. โดยการสร้างความเข้าใจและการนำข้อมูลการจัดการขยะมูลฝอยไปใช้ประโยชน์ในทิศทางเดียวกันเพื่อเป็นฐานข้อมูลเดียวกันที่มีความน่าเชื่อถือและเป็นที่ยอมรับร่วมกัน</p>	
<p>๓. ควรพิจารณาทบทวนหลักเกณฑ์การคัดเลือกพื้นที่ต้นแบบการบริหารจัดการขยะมูลฝอย ตามนโยบาย รพว.ทส. โดยควรมีการคัดเลือกพื้นที่ที่มีการบริหารจัดการให้เป็นไปตามประกาศกรมควบคุมมลพิษ หรือตามระเบียบหลักเกณฑ์ที่กำหนด เพื่อให้สามารถเสนอขอรับการสนับสนุนงบประมาณดำเนินการได้ในระยะต่อไป</p>	
โครงการป้องกันและแก้ไขปัญหามลพิษจากขยะและของเสียอันตราย (คพ.)	
<p>๑. ให้ คพ. เร่งรัดการหารือกับ สส. ในการกำหนดค่านิยมของข้อมูลการจัดการขยะมูลฝอยให้ชัดเจนและแล้วเสร็จโดยเร็ว เพื่อถ่ายทอดให้กับ สสภ. และ ทสจ. ในการดำเนินการจัดการขยะมูลฝอยให้มีความเข้าใจที่ตรงกัน</p>	<p>คพ.</p>
<p>๒. เร่งรัดการจัดจ้างทำระบบ E-Report ให้แล้วเสร็จโดยเร็ว โดยหารือ สส. ในการออกแบบระบบให้สามารถรองรับการรายงาน โครงการทำดีด้วยหัวใจ ลดรับ ลดให้ ลดใช้ถุงพลาสติก</p>	
โครงการสร้างวินัยและการมีส่วนร่วมของคนในชาติมุ่งสู่การจัดการขยะและสิ่งแวดล้อมที่ยั่งยืน (สส.)	
<p>๑. วางแผนงานการดำเนินงานกิจกรรมส่งเสริมโรงเรียนปลอดขยะ (Zero Waste School) ในระดับภาค (สสภ.) และระดับจังหวัด (ทสจ.) ให้สอดคล้องกับการช่วงระยะเวลาเปิด</p>	<p>สส.</p>

ข้อเสนอแนะ	หน่วยงานดำเนินการ
ภาคเรียน เพื่อให้โรงเรียนที่เข้าร่วมโครงการสามารถดำเนินกิจกรรมตามแผนงานที่กำหนด ๒. หรือ คพ. ในการออกแบบระบบการจัดเก็บข้อมูลด้านมาตรการ ลด และคัดแยกขยะมูลฝอยในหน่วยงานภาครัฐ และโครงการทำความดีด้วยหัวใจลดภัย สิ่งแวดล้อมไว้ในระบบ E-Report เพื่อให้เป็นฐานข้อมูลที่มีที่มาที่ถูกต้องตรงกัน	



บันทึกข้อความ

เลขที่ ๑๑๒.๕
วันที่ ๗ ธ.ค. ๒๕๖๑
๑๕.๑๕ น.

ส่วนราชการ หน.ผด. (นายเสริมยศ สมั่น) กองตรวจราชการ ส่วนตรวจราชการ โทรศัพท์ ๐๒-๒๓๒๕ ๕๖๓๓ โทรสาร ๐๒-๒๓๒๕ ๕๖๓๐
ที่ทส ๐๒๐๖.๓/ ๒๗๗๓๘ วันที่ ๗ ธันวาคม ๒๕๖๑

เรื่อง สรุปผลการตรวจราชการตามแผนการตรวจราชการกระทรวงทรัพยากรธรรมชาติและสิ่งแวดล้อม ประจำปีงบประมาณ พ.ศ.๒๕๖๒ รอบที่ ๑ (Project and Progress Reviews) (ส่วนกลาง)

เรียน ปลัดกระทรวงทรัพยากรธรรมชาติและสิ่งแวดล้อม

ส.ป.ง.ท.๒๕๖๑
ทรัพยากรธรรมชาติและ
เลขที่ ๒๖๑๐๗
วันที่ 11 ธ.ค. 2561
๑๕.๑๕

ด้วยคณะผู้ตรวจราชการกระทรวงทรัพยากรธรรมชาติและสิ่งแวดล้อม ได้ประชุมตรวจราชการตามแผนการตรวจราชการกระทรวงทรัพยากรธรรมชาติและสิ่งแวดล้อม ประจำปีงบประมาณ พ.ศ. ๒๕๖๒ รอบที่ ๑ (Project and Progress Reviews) (ส่วนกลาง) โดยมีวัตถุประสงค์ (๑) เพื่อชี้แจงแผนการตรวจราชการกระทรวงฯ ประจำปีงบประมาณ พ.ศ.๒๕๖๒ และ (๒) รับทราบพร้อมสร้างความเข้าใจแผนปฏิบัติการและการถ่ายทอดค่าเป้าหมายตัวชี้วัดส่วนราชการตามเอกสารงบประมาณ ประจำปีงบประมาณ พ.ศ. ๒๕๖๒ ภายใต้การตรวจราชการตามนโยบายและยุทธศาสตร์กระทรวงฯ ให้แก่หน่วยงานส่วนกลางและหน่วยงานในพื้นที่ เมื่อวันที่ ๒๑ พฤศจิกายน ๒๕๖๑ เวลา ๐๘.๓๐ - ๑๖.๓๐ น. ณ ห้องประชุม ๒๐๒ ชั้น ๒ อาคารกรมควบคุมมลพิษ โดยมีผู้ตรวจราชการกรม ผู้เชี่ยวชาญ ผู้อำนวยการสำนัก และเจ้าหน้าที่ที่เกี่ยวข้องของหน่วยรับตรวจ เข้าร่วมประชุมและนำเสนอแผนปฏิบัติการตามตัวชี้วัดเป้าหมายของหน่วยงานที่ได้รับมอบหมาย สรุปผลการตรวจราชการ ดังนี้

๑. จุดเน้นการตรวจราชการตามแผนการตรวจราชการกระทรวงฯ ประจำปีงบประมาณ พ.ศ.๒๕๖๒

๑.๑ ประเภทการตรวจราชการตามแผนการตรวจราชการกระทรวงฯ ประจำปีงบประมาณ พ.ศ.๒๕๖๒ จำนวน ๕ ประเภท ได้แก่ (๑) การตรวจราชการตามนโยบายและยุทธศาสตร์กระทรวงฯ (๒) การตรวจราชการตามแผนการตรวจราชการแบบบูรณาการร่วมกับสำนักนายกรัฐมนตรี (๓) การตรวจราชการหน่วยงานที่รับผิดชอบ (๔) การตรวจติดตามการแก้ไขปัญหาเรื่องร้องเรียน และ (๕) การตรวจราชการตามเหตุการณ์ สถานการณ์ และการมอบหมายของผู้บังคับบัญชา

๑.๒ จุดเน้นการตรวจราชการแต่ละประเภท

๑.๒.๑ จุดเน้นการตรวจราชการตามนโยบายและยุทธศาสตร์กระทรวงฯ

ประเด็นการตรวจ	จุดเน้น
๑. ด้านจัดการป่าไม้และความหลากหลายทางชีวภาพ	
๑. พื้นที่ป่าไม้ที่ทวงคืนได้	๑. แนวทางการขอรับการจัดสรรงบประมาณทวงคืนพื้นที่ป่าควรขอรับจัดสรรครอบคลุมทุกขั้นตอนการดำเนินโครงการ ๒. การกำหนดค่าเป้าหมาย “พื้นที่ป่าไม้ทวงคืนได้” จากส่วนกลางและในพื้นที่ควรเป็นปัจจุบันและให้เข้าใจตรงกัน ๓. การสร้างความเข้าใจเรื่องการนับผลสำเร็จของพื้นที่เป้าหมาย ๔. ให้กระทรวงสนับสนุนอัตรากำลังหน่วยป้องกันรักษาป่าแทนตำแหน่งเกษียณ

ประเด็นการตรวจ	จุดเน้น
๒. พื้นที่ป่าไม้เพิ่มขึ้น	<ol style="list-style-type: none">๑. การจัดทำฐานข้อมูลพื้นที่แปลงปลูกป่า จำแนกตามแหล่งงบประมาณ และที่ไม่มีงบประมาณ เพื่อกำหนดแนวทางการจัดหางบประมาณให้มีความต่อเนื่อง และเพื่อการติดตามผลให้ชัดเจน๒. การจัดทำแนวทางปฏิบัติการปลูกฟื้นฟู การบำรุงรักษา และการกำหนดมาตรการป้องกันการบุกรุกในพื้นที่ที่ปลูกฟื้นฟูแล้ว๓. การโอนเงินงบประมาณล่าช้า และไม่ทันต่อช่วงฤดูกาล อาจทำให้กล้าไม้ที่ปลูกไม่เจริญเติบโต
๓. ส่งเสริมการปลูกป่าเศรษฐกิจ	<ol style="list-style-type: none">๑. ประชาสัมพันธ์ให้ประชาชนเข้าใจหลักเกณฑ์ แนวทาง และการจ่ายเงินอุดหนุนการส่งเสริมการปลูกป่าเศรษฐกิจของ ปม. และ อ.อ.ป. ว่ามีความแตกต่างกัน๒. ประชาชนขาดความสนใจ เพราะขาดแคลนเงินทุนหมุนเวียนในการเตรียมพื้นที่ปลูกป่า๓. การติดตามตรวจสอบแปลงปลูกป่าเศรษฐกิจควรดำเนินการอย่างเป็นระบบและต่อเนื่อง๔. การเตรียมการออกระเบียบ /ประกาศ รองรับ พ.ร.บ. ป่าไม้ พ.ศ. ๒๕๕๔ มาตรา ๗ การปลูกไม้ยืนต้นในพื้นที่กรรมสิทธิ์ การส่งเสริมการปลูกไม้เศรษฐกิจประเภทไม้ยืนต้น มีข้อกำหนดเกี่ยวข้องเป็นจำนวนมาก
๔. จัดหาที่ดินทำกินให้ชุมชน (คทช.)	<ol style="list-style-type: none">๑. ความล่าช้าในการพิจารณาอนุญาตการใช้ประโยชน์พื้นที่ป่าไม้๒. การออกหลักเกณฑ์การชำระค่าธรรมเนียมหนังสืออนุญาตใช้ประโยชน์พื้นที่ป่า๓. การจัดทำฐานข้อมูลพื้นที่จัดหาที่ดินให้ชุมชน จำแนกเป็น เป้าหมาย/อนุกรรมการชุดที่ดินเห็นชอบ /พื้นที่ที่ได้รับอนุญาตใช้ประโยชน์แล้ว๔. การดำเนินงานของ คทช. อ่างทอง
๒. ด้านจัดการและอนุรักษ์ฟื้นฟูทรัพยากรน้ำให้มีใช้อย่างเพียงพอ	
<ol style="list-style-type: none">๑. แหล่งน้ำต้นทุนประปาชนบท (ทบ.)๒. โรงเรียนและชุมชนมีระบบน้ำสะอาด (ทบ.)๓. แหล่งน้ำได้รับการอนุรักษ์ฟื้นฟู (ทบ.)๔. จำนวนแหล่งน้ำ / น้ำบาดาลเพิ่มขึ้น (ทบ.)	<ol style="list-style-type: none">๑. แนวทางการจัดหาที่ดินและสถานที่ในการทิ้งดินให้เป็นไปตามระเบียบ๒. การสรุปแนวทางการแก้ไขปัญหาการดำเนินงานของผู้รับจ้างทำงานตามข้อปฏิบัติที่กำหนดไว้ใน พรบ. การจัดซื้อจัดจ้างและการบริหารพัสดุภาครัฐ พ.ศ. ๒๕๖๐ เพื่อเสนอกรมบัญชีกลาง๓. แนวทางการแก้ไขปัญหาพื้นที่ซ้ำซ้อน และพื้นที่ขุดเจาะน้ำบาดาลแล้วน้ำบาดาลไม่มีศักยภาพ
๓. ด้านจัดการมลพิษและสิ่งแวดล้อม	
<ol style="list-style-type: none">๑. สป.ทส. : โครงการแก้ไขปัญหามลพิษและสิ่งแวดล้อม (สป.ทส. โดย กยผ.)๒. สส. : โครงการสร้างวินัยและการมีส่วนร่วมของคนในชาติมุ่งสู่การจัดการขยะและสิ่งแวดล้อมที่ยั่งยืน (สส.)๓. ทช. โครงการบริหารจัดการขยะทะเล (ทช.)๔. คพ. : โครงการป้องกันและแก้ไขปัญหามลพิษจากขยะมูลฝอยและของเสียอันตราย (คพ.)	<ol style="list-style-type: none">๑. คพ. สส. และ สป.ทส. (สสภ. และ ทสจ.) ขาดการบูรณาการในการดำเนินงานที่ชัดเจนส่งผลให้การดำเนินงานระหว่างหน่วยภายใน ทส. ไม่สะท้อนผลสำเร็จร่วมกันในฐานะ Regulator๒. การกำหนดตัวชี้วัดในการจัดการขยะมูลฝอยของ ทส. ไม่สอดคล้องกับภารกิจและบทบาทที่เปลี่ยนแปลงไป/หน่วยตัวชี้วัดของแต่ละหน่วยงานแตกต่างกัน .๓. ทส. และ มท. มีความเข้าใจแนวทางการจัดทำข้อมูลขยะมูลฝอยของประเทศแตกต่างกัน๔. การสะท้อนข้อจำกัดในการดำเนินงานตามแผนแม่บทฯ ในฐานะ Regulator

๑.๒.๒ จุดเน้นการตรวจราชการตามแผนการตรวจราชการแบบบูรณาการร่วมกับ
สำนักนายกรัฐมนตรี

ผู้ตรวจราชการกระทรวงฯ ร่วมกับผู้ตรวจราชการสำนักนายกรัฐมนตรีตรวจติดตาม ดังนี้

(๑) การตรวจติดตามการแก้ไขปัญหาความเดือดร้อนหรือข้อร้องเรียนของประชาชน ในการช่วยเหลือแก้ไขปัญหาให้ได้ข้อยุติหรือบรรเทาความเดือดร้อนของประชาชน

(๒) การตรวจติดตามงานตามนโยบายรัฐบาล ในส่วนของงานตามข้อสั่งการของนายกรัฐมนตรี/รองนายกรัฐมนตรี และงานตามมติคณะรัฐมนตรี ได้แก่ ยาเสพติด โครงการเน็ตประชารัฐ มาตรการช่วยเหลือเกษตรกรและรักษาเสถียรภาพราคาข้าว ปีการผลิต ๒๕๖๑/๖๒

(๓) การตรวจติดตามงานตามนโยบายรัฐบาล ในส่วนของ การตรวจติดตามประเด็นสำคัญตามแผนพัฒนาภาค ในการขับเคลื่อนและผลักดันประเด็นปัญหาการพัฒนาที่สำคัญตามแผนพัฒนาภาคของสำนักงานคณะกรรมการพัฒนาเศรษฐกิจและสังคมแห่งชาติ (สศช.) ในระดับพื้นที่ของกระทรวงฯ (Function) จังหวัด/กลุ่มจังหวัด (Area) และท้องถิ่น (Local) ในปีงบประมาณ พ.ศ. ๒๕๖๒

๑.๒.๓ จุดเน้นการตรวจราชการหน่วยงานที่รับผิดชอบ

เน้นการตรวจติดตามภารกิจของหน่วยงานที่รับผิดชอบ ดังนี้ (๑) แผน/ผลการเบิกจ่ายงบประมาณ (๒) แผน /ผลการดำเนินงานของหน่วยงาน (๓) ผลการดำเนินงานตามที่ รมว.ทส. มอบหมายให้ผู้ตรวจราชการกระทรวงฯ ตรวจติดตาม (๔) ปัญหาอุปสรรค /ข้อจำกัด และ (๕) ความต้องการขอรับการสนับสนุนจากกระทรวงฯ

๑.๒.๔ จุดเน้นการตรวจราชการตามเหตุการณ์ สถานการณ์ และกรมอบหมายของผู้บังคับบัญชา
รัฐมนตรีว่าการกระทรวงทรัพยากรธรรมชาติและสิ่งแวดล้อม มอบหมายให้
ผู้ตรวจราชการกระทรวงฯ ตรวจติดตาม ดังนี้

(๑) การช่วยเหลือประชาชนที่ประสบภัยพิบัติ มีจุดเน้น ดังนี้ (๑) แผนการช่วยเหลือผู้ประสบอุทกภัย (๒) ความพร้อมในการช่วยเหลือประชาชน (๓) การบูรณาการระหว่างหน่วยงานภายใน ทส. โดยมี ทสจ. เป็นศูนย์กลาง (๔) ผลการดำเนินงานให้ความช่วยเหลือประชาชนที่ผ่านมา (๕) ปัญหาอุปสรรค /ข้อค้นพบ /ข้อจำกัด ความต้องการขอรับการสนับสนุนจากกระทรวงฯ

(๒) การรณรงค์ทำความดีด้วยหัวใจลดภัยสิ่งแวดล้อม โดยมีจุดเน้นการตรวจ ดังนี้ (๑) แผนการดำเนินการรณรงค์ทำความดีด้วยหัวใจ ระยะสั้น /ระยะยาว (๒) มาตรการ และกลไกการขับเคลื่อนให้เป็นไปตามแผน (๓) การติดตามและการประเมินผลความสำเร็จการรณรงค์ทำความดีด้วยหัวใจ (๔) ปัญหาอุปสรรค /ข้อค้นพบ /ข้อจำกัดและ (๕) ความต้องการขอรับการสนับสนุนจากกระทรวงฯ

๒. ผลการตรวจราชการตามนโยบายและยุทธศาสตร์กระทรวงฯ

การตรวจราชการตามนโยบายและยุทธศาสตร์กระทรวงฯ เป็นการตรวจราชการตามตัวชี้วัดของส่วนราชการ ตามเอกสารงบประมาณ ประจำปีงบประมาณ พ.ศ.๒๕๖๒ โดยคัดเลือกตัวชี้วัดของส่วนราชการฯ ในการตรวจราชการต่อเนื่องจาก ตัวชี้วัดส่วนราชการฯ ในปีที่ผ่านมา จำนวน ๓ ด้าน ดังนี้ (๑) ด้านการจัดการป่าไม้และความหลากหลายทางชีวภาพ (๒) ด้านการจัดการและอนุรักษ์ฟื้นฟูทรัพยากรน้ำให้มีใช้อย่างเพียงพอ และ (๓) ด้านการจัดการมลพิษและสิ่งแวดล้อม รายละเอียด ดังนี้

๒.๑ ด้านจัดการป่าไม้และความหลากหลายทางชีวภาพ

มีตัวชี้วัดเชิงปริมาณ จำนวน ๔ ตัวชี้วัด ได้แก่ (๑) พื้นที่ป่าไม้ที่ทวงคืนได้ (๒) พื้นที่ป่าไม้เพิ่มขึ้น (๓) ส่งเสริมการปลูกป่าเศรษฐกิจ และ (๔) จัดหาที่ดินให้ชุมชน มีรายละเอียด แต่ละตัวชี้วัด ดังนี้

๒.๑.๑ พื้นที่ป่าไม้ที่ทวงคืนได้ เป้าหมายตัวชี้วัดฯ จำนวน ๑๔๐,๐๐๐ ไร่ มีหน่วยงานรับผิดชอบ ได้แก่ ปม. อส. และ ทช. งบประมาณทั้งหมด จำนวน ๑,๖๐๓.๖๙๗๘ ล้านบาท (อส. ไม่ได้รับงบประมาณดำเนินการตัวชี้วัดพื้นที่ป่าไม้ที่ทวงคืนได้เป็นการเฉพาะ จึงใช้งบประมาณร่วมกับโครงการอนุรักษ์ ป่า และพัฒนาป่าไม้) รายละเอียด ดังนี้

โครงการ/กิจกรรม	หน่วยงาน	ค่าเป้าหมาย ตัวชี้วัด (ไร่)	งบประมาณ (ล้านบาท)
๑. กิจกรรมป้องกันรักษาป่า (กิจกรรมป้องกันและปราบปรามการบุกรุกทำลายทรัพยากรป่าไม้)	ปม.	๑๐๐,๐๐๐	๓๔๖.๒๙๑๘
๒. โครงการอนุรักษ์ ป่า และพัฒนาป่าไม้ (๑) กิจกรรมงานคุ้มครองพื้นที่ป่าอนุรักษ์ (๒) กิจกรรมงานอุทยานแห่งชาติ (๓) กิจกรรมงานสงวนและคุ้มครองสัตว์ป่า	อส.	๓๕,๐๐๐	๑,๒๓๐.๒๐๖๐
๓. โครงการเพิ่มประสิทธิภาพการอนุรักษ์ ป่า และป้องกันทรัพยากรทางทะเล ชายฝั่ง และป่าชายเลน (กิจกรรมเพิ่มประสิทธิภาพการป้องกันรักษาทรัพยากรทางทะเลและป่าชายเลน)	ทช.	๕,๐๐๐	๒๗.๒๐๐๐
๓ โครงการ	รวม	๑๔๐,๐๐๐	๑,๖๐๓.๖๙๗๘

๒.๑.๑.๑ การวิเคราะห์ความเสี่ยงและแนวทางแก้ไขของหน่วยงาน

๑) ปม. วิเคราะห์ความเสี่ยงและแนวทางแก้ไข ดังนี้

(๑) การบุกรุกซ้ำในพื้นที่ที่เคยดำเนินคดี เสนอแนวทางแก้ไขให้หน่วยงานส่วนกลางประสานขอรับงบประมาณกลางเพื่อใช้ในการดูแลพื้นที่ที่ถูกบุกรุกตามมาตรา ๒๕ และให้หน่วยงานในพื้นที่ดำเนินการประชาสัมพันธ์สร้างความเข้าใจกับประชาชน

(๒) ความไม่มั่นคงในพื้นที่จังหวัดชายแดนภาคใต้ เสนอแนวทางแก้ไขให้หน่วยงานส่วนกลางบูรณาการร่วมกับหน่วยงานปกครองและที่เกี่ยวข้องในการดำเนินคดีกับนายทุนและผู้มีอิทธิพล และให้หน่วยงานในพื้นที่นำระบบปฏิบัติการค้นหาพื้นที่บุกรุกด้วยโปรแกรมคอมพิวเตอร์ (ระบบพิทักษ์ไพร) มาใช้.

๒) อส. วิเคราะห์ความเสี่ยงและแนวทางแก้ไข ดังนี้

(๑) การจัดการพื้นที่ ตามมติ ครม. วันที่ ๓๐ มิ.ย. ๔๑ และตามคำสั่ง คสช.ที่ ๖๖/๒๕๕๗ เสนอแนวทางแก้ไขให้หน่วยงานส่วนกลาง ตรวจสอบคุณสมบัติผู้ครอบครองที่ดินเดิมตามขั้นตอนโดยใช้ภาพถ่ายออร์โธรีสี ปี ๒๕๔๕/๒๕๔๖ และ ๒๕๕๗ และหน่วยงานในพื้นที่ดำเนินการประชาสัมพันธ์ทำความเข้าใจกับผู้นำชุมชนและผู้ครอบครองที่ดิน

/๒) การตรวจสอบ...

(๒) การตรวจสอบคุณสมบัติผู้ยากไร้ ผู้มีรายได้น้อย และไร้ที่ดินทำกิน ตามคำสั่ง คสช.ที่ ๖๖/๒๕๕๗ เสนอแนวทางแก้ไขให้หน่วยงานส่วนกลางกำหนดหลักเกณฑ์เพื่อใช้ในการจำแนกคุณสมบัติให้ชัดเจนและเร่งดำเนินการตรวจสอบพิสูจน์สิทธิตามหลักเกณฑ์ และหน่วยงานในพื้นที่ ดำเนินการสอบสวน เพื่อกำหนดวิธีการปฏิบัติที่เหมาะสมและดำเนินการตามขั้นตอนต่อไป

(๓) เจ้าหน้าที่บางส่วนขาดองค์ความรู้เกี่ยวกับระเบียบกฎหมาย และขั้นตอนในการปฏิบัติงาน เสนอแนวทางแก้ไขให้หน่วยงานส่วนกลางจัดทำแผนฝึกอบรมเพิ่มเติมและทบทวนความรู้ให้เจ้าหน้าที่ และให้หน่วยงานในพื้นที่เข้ารับการฝึกอบรมและหมั่นทบทวนความรู้อย่างสม่ำเสมอ

(๔) กลุ่ม NGO บางกลุ่มสร้างความเข้าใจคลาดเคลื่อนให้แก่ผู้นำชุมชนและประชาชน ทำให้เกิดการรวมตัวกันขัดขวางการปฏิบัติงานของเจ้าหน้าที่และเกิดข้อเรียกร้องต่างๆ ตามมา เสนอแนวทางแก้ไขให้หน่วยงานส่วนกลางกำหนดแนวทางการปฏิบัติให้กับหน่วยงานในพื้นที่ และหน่วยงานปฏิบัติควรประชาสัมพันธ์สร้างความเข้าใจกับประชาชนในพื้นที่

(๕) ประชาชนบางส่วนขาดจิตสำนึกในการอนุรักษ์พื้นที่ป่าไม้และไม่เคารพกฎหมาย เสนอแนวทางแก้ไขให้หน่วยงานส่วนกลางประชาสัมพันธ์เผยแพร่ ปณิธานจิตสำนึกให้ประชาชนเข้าใจถึงประโยชน์ของป่าไม้ และบทลงโทษในกรณีกระทำความผิดกฎหมายป่าไม้ และให้หน่วยงานปฏิบัติประชาสัมพันธ์สร้างความเข้าใจกับประชาชนในพื้นที่

๓) ทช. วิเคราะห์ความเสี่ยงเรื่องการใช้เวลาระยะหนึ่งในการดำเนินการแต่ละขั้นตอนของการออกคำสั่งตามมาตรา ๒๕ แห่ง พ.ร.บ. ป่าสงวนแห่งชาติ พ.ศ. ๒๕๐๗ เสนอแนวทางแก้ไขให้หน่วยงานส่วนกลางประสานหน่วยงานที่เกี่ยวข้องเพื่อเร่งรัดกระบวนการทำงานตามมาตรา ๒๕ แห่ง พ.ร.บ. ป่าสงวนแห่งชาติ พ.ศ. ๒๕๐๗ และหน่วยงานในพื้นที่ควรศึกษาแนวทางปฏิบัติเกี่ยวกับการใช้อำนาจของพนักงานเจ้าหน้าที่ควบคุมและรักษาป่าสงวนแห่งชาติ ตามมาตรา ๒๕ แห่ง พ.ร.บ.ป่าสงวนแห่งชาติ พ.ศ. ๒๕๐๗ ให้เข้าใจเพื่อให้การปฏิบัติงานเป็นไปอย่างถูกต้องตามกฎหมาย

๒.๑.๑.๒ ข้อเสนอแนะของคณะผู้ตรวจราชการกระทรวงฯ

ขอให้ ปม. อส. และ ทช. ชี้แจงทำความเข้าใจกับหน่วยงานในพื้นที่เกี่ยวกับการถ่ายทอดค่าเป้าหมายตัวชี้วัดพื้นที่ป่าไม้ที่ทวงคืนได้ และการนับผลสำเร็จเป้าหมายของตัวชี้วัดพื้นที่ป่าไม้ที่ทวงคืนได้ให้ชัดเจนมีความเข้าใจตรงกัน และสอดคล้องกับขั้นตอนการดำเนินงาน ระเบียบ และกฎหมายที่เกี่ยวข้องของแต่ละหน่วยงาน

๒.๑.๒ พื้นที่ป่าไม้เพิ่มขึ้น เป้าหมายตัวชี้วัดฯ จำนวน ๑๑๔,๙๐๕ ไร่ หน่วยงานรับผิดชอบ ได้แก่ ปม. อส. และ อ.อ.ป. งบประมาณทั้งหมด จำนวน ๑๖.๙๕๙ ล้านบาท รวมจำนวน ๒ โครงการ รายละเอียด ดังนี้

โครงการ/กิจกรรม	หน่วยงาน	ค่าเป้าหมาย ตัวชี้วัด (ไร่)	งบประมาณ (ล้านบาท)
๑. กิจกรรมโครงการพัฒนาป่าไม้อันเนื่องมาจากพระราชดำริ ๒. กิจกรรมสร้างป่าสร้างรายได้ตามพระราชดำริสมเด็จพระเทพ รัตนราชสุดาฯ สยามบรมราชกุมารี ๓. กิจกรรมปลูกป่าในพื้นที่โครงการฟื้นฟูป่าตามมาตรา ๒๕ พระราชบัญญัติป่าสงวนแห่งชาติ พ.ศ. ๒๕๐๗ และพื้นที่ที่ถูกบุกรุก ๔. กิจกรรมโครงการฟื้นฟูระบบนิเวศในพื้นที่ป่าสงวนแห่งชาติ ๕. กิจกรรมจัดการทรัพยากรป่าไม้เพื่อสนับสนุนโครงการหลวง และ ๖. กิจกรรมจัดการทรัพยากรป่าไม้เพื่อสนับสนุนโครงการพัฒนาพื้นที่ สูงแบบโครงการหลวง	ปม.	๕๑,๗๕๐	๒๑๙.๗๕๕
๑. กิจกรรมพัฒนาป่าไม้อันเนื่องมาจากพระราชดำริ ๒. โครงการรักษาความมั่นคงของฐานทรัพยากรธรรมชาติ ๓. โครงการจัดการทรัพยากรป่าไม้เพื่อสนับสนุนโครงการหลวงและ พื้นที่ขยายผลโครงการหลวง ๔. กิจกรรมโครงการฟื้นฟูพื้นที่ป่าอนุรักษ์ (ลุ่มน้ำ) ระยะที่ ๑	อส.	๖๑,๕๐๐	๒๘๕.๔๙๐
๑. กิจกรรมปลูกสร้างสวนป่าและอนุรักษ์ฟื้นฟูพื้นที่ป่าต้นน้ำ ๒. กิจกรรมปลูกหญ้าและไฟในพื้นที่สวนป่า เพื่อส่งเสริมความ หลากหลายทางชนิดพันธุ์ ๓. กิจกรรมอนุรักษ์พันธุกรรมไม้ดั้งเดิมหายากในพื้นที่สวนป่า	อ.อ.ป.	๑,๖๕๕	๖.๔๕๔
๑๓ โครงการ	รวม	๑๑๔,๙๐๕	๕๑๑.๖๘๙๐

๒.๑.๒.๑ การวิเคราะห์ความเสี่ยงและแนวทางแก้ไขของหน่วยงาน

๑) ปม. วิเคราะห์ความเสี่ยงและแนวทางแก้ไข ดังนี้

(๑) ราษฎรอาจไม่ได้รับการสนับสนุนงบประมาณในการบำรุงดูแลรักษาแปลงปลูกต่อเนื่องจากการจัดทำแปลงสร้างป่าสร้างรายได้ในที่ดินของราษฎรที่เข้าร่วมโครงการในปีแรก จึงไม่บรรลุตามวัตถุประสงค์ เสนอแนวทางการแก้ไขให้จัดทำกรอบค่าของงบประมาณเพิ่มเติมอย่างต่อเนื่อง ครอบคลุมเงื่อนไข ระยะเวลาการเข้าร่วมโครงการ พร้อมทั้งรวบรวมข้อมูลและตรวจสอบความเหมาะสมของพื้นที่ร่วมกับชุมชน หรือเจ้าหน้าที่ กอ.รมน. ในพื้นที่ และส่งให้หน่วยงานส่วนกลางเพื่อเสนอขอรับการสนับสนุนงบประมาณในการดำเนินการฟื้นฟูป่าต่อไป

(๒) ราษฎรบางกลุ่มที่อาศัยอยู่โดยรอบพื้นที่ที่มีความคิดเห็นแตกต่างไม่ยอมเข้าร่วมโครงการ เสนอแนวทางการแก้ไขให้รวบรวมข้อมูลและสำรวจความขัดแย้งกับราษฎรที่อาศัยอยู่โดยรอบพื้นที่แปลงปลูกและบำรุงป่าจากสำนักจัดการทรัพยากรป่าไม้ท้องที่ พร้อมทั้งจัดทำแผนกิจกรรม/โครงการ เพื่อลดความขัดแย้งฯ โดยเพิ่มช่องทางการรับรู้ และสร้างความเข้าใจสื่อสารประชาสัมพันธ์ให้ราษฎรในพื้นที่ทราบในวัตถุประสงค์ของโครงการ เช่น เสียงตามสาย ป้ายไว้นิล หนังสือผู้นำชุมชน ฯลฯ และดำเนินกิจกรรม/โครงการ เพื่อลดความขัดแย้งฯ ในพื้นที่รับผิดชอบ และติดตามประเมินผลการดำเนินงานอย่างสม่ำเสมอ

(๓) งบประมาณด้านการฟื้นฟูป่ามีความไม่ต่อเนื่อง ทำให้การเพิ่มพื้นที่ป่าไม้อาจไม่เป็นไปตามเป้าหมายที่กำหนด เสนอแนวทางการแก้ไขให้รวบรวมข้อมูลการสำรวจพื้นที่เบื้องต้นตามเป้าหมายที่ชัดเจนจากสำนักจัดการทรัพยากรป่าไม้ท้องที่ เพื่อเสนอขอรับการสนับสนุนงบประมาณจากสำนักงบประมาณ/กรมป่าไม้ ให้ทันปีงบประมาณหรือฤดูกาลที่จะดำเนินการ และรวบรวม

/ข้อมูลการสำรวจ...

ข้อมูลการสำรวจพื้นที่เบื้องต้นจากหน่วยปฏิบัติงานและตรวจสอบความเหมาะสมของพื้นที่ร่วมกับ ชุมชน หรือ เจ้าหน้าที่ กอ.รมน. ในพื้นที่ส่งให้หน่วยงานส่วนกลางตามระยะเวลาที่กำหนด และจัดทำฐาน ข้อมูลพื้นที่ แปลงปลูกป่าในระบบสารสนเทศที่เป็นปัจจุบันสามารถตรวจสอบผลการดำเนินการได้ตลอดเวลา รวมทั้ง มีการนำเทคโนโลยีภาพถ่ายดาวเทียม การใช้ Drone ตรวจสอบการดำเนินงานในพื้นที่ เข้ามาร่วมในการปฏิบัติงาน และรวบรวมจัดส่งข้อมูลพื้นที่แปลงปลูกป่าที่อยู่ในความรับผิดชอบส่งให้หน่วยงานส่วนกลางให้แล้วเสร็จ ตามระยะเวลาที่กำหนด

๒) อส. วิเคราะห์ความเสี่ยงเรื่องทรัพยากรป่าไม้และสัตว์ป่า อาจได้รับความเสียหายจากการปลูกฟื้นฟูป่า จากการจ้างงานเข้ามาดำเนินงานในพื้นที่ป่าอนุรักษ์ เสนอแนวทางการแก้ไขให้วางแผนการปฏิบัติงานให้สอดคล้องกับฤดูกาลและเตรียมความพร้อมของเจ้าหน้าที่ เมื่อเกิดภัยธรรมชาติและเจ้าหน้าที่ผู้ปฏิบัติทำความเข้าใจกับผู้รับจ้างแรงงาน และกำกับ ติดตาม การดำเนินการอย่างใกล้ชิดเพื่อป้องกันความเสียหายอันเกิดจากการเข้าปฏิบัติงาน

๓) ออ.ป. วิเคราะห์ความเสี่ยงเรื่องเกษตรกรผู้ร่วมโครงการ ขาดความรู้ความเข้าใจในการปลูกสร้างสวนป่า เสนอแนวทางการแก้ไขให้จัดอบรมเพื่อให้ความรู้ในการปลูกสวนป่า ให้กับผู้เข้าร่วมโครงการ และติดตามประเมินผลการดำเนินงานการปลูกสร้างสวนป่าอย่างต่อเนื่อง

๒.๑.๒.๒ ข้อเสนอแนะของคณะผู้ตรวจราชการกระทรวงฯ

ให้ ป.ม. อส. และ อ.อ.ป. จัดทำข้อมูลพื้นที่ดำเนินโครงการ ตามตัวชี้วัดเป้าหมายพื้นที่ป่าไม้เพิ่มขึ้น ผลการดำเนินโครงการภายใต้ตัวชี้วัดเป้าหมาย ปี ๒๕๖๐ - ๒๕๖๒ พร้อมแนบแผนที่ภาพถ่ายดาวเทียม ๑ : ๕๐๐๐ เพื่อเป็นข้อมูลประกอบการตรวจราชการของคณะผู้ตรวจ ราชการกระทรวงฯ

๒.๑.๓ ส่งเสริมการปลูกป่าเศรษฐกิจ เป้าหมายตัวชี้วัดฯ จำนวน ๒๗,๔๓๐ ไร่ หน่วยงานรับผิดชอบ ได้แก่ ป.ม. และ อ.อ.ป. งบประมาณทั้งหมด จำนวน ๑๐๔.๑๘๗๒ ล้านบาท รายละเอียด ดังนี้

โครงการ/กิจกรรม	หน่วยงาน	ค่าเป้าหมาย ตัวชี้วัด (ไร่)	งบประมาณ (ล้านบาท)
โครงการส่งเสริมการปลูกต้นไม้เพื่อเศรษฐกิจ สัตว์ และ สิ่งแวดล้อม ระยะที่ ๒	ป.ม.	๑๐,๐๐๐	๓๔.๕๓๐๐
โครงการส่งเสริมปลูกไม้เศรษฐกิจเพื่อเศรษฐกิจ สัตว์ และ สิ่งแวดล้อมอย่างยั่งยืน (๑) กิจกรรมส่งเสริมเกษตรปลูกบำรุงไม้ เศรษฐกิจ (๒) กิจกรรมจัดทำแปลงสาธิตการปลูกบำรุงไม้ เศรษฐกิจ	อ.อ.ป.	๑๗,๔๓๐	๖๙.๖๕๗๒
๒ โครงการ	รวม	๒๗,๔๓๐	๑๐๔.๑๘๗๒

๒.๑.๓.๑ การวิเคราะห์ความเสี่ยงและแนวทางแก้ไขของหน่วยงาน

๑) ปม. วิเคราะห์ความเสี่ยง กรณีที่เกษตรกรปรับเปลี่ยนใจหรือยกเลิกการเข้าร่วมโครงการระหว่างปี ซึ่งไม่สามารถหาเกษตรกรรายใหม่ได้ทันตามกำหนดระยะเวลาเสนอแนวทางแก้ไขให้หน่วยงานส่วนกลางปรับปรุงหลักเกณฑ์การเข้าร่วมโครงการ โดยกำหนดพื้นที่ของเกษตรกรที่จะเข้าร่วมโครงการ ตั้งแต่ ๑ - ๕๐ ไร่ (จากเดิม ๓ - ๕๐ ไร่) เพื่อจูงใจเกษตรกรให้ดำเนินการต่อเนื่อง

๒) อ.อ.ป. วิเคราะห์ความเสี่ยงและแนวทางแก้ไข ดังนี้

(๑) เกษตรกรเข้าร่วมโครงการได้ต่ำกว่าเป้าหมาย เสนอแนวทางแก้ไขให้หน่วยงานส่วนกลางเร่งรัดให้หน่วยปฏิบัติดำเนินการประชาสัมพันธ์โครงการ และทำความเข้าใจกับเกษตรกร

(๒) เกษตรกรขาดความรู้ความเข้าใจ ในการปลูกสร้างสวนป่า เสนอแนวทางแก้ไขให้หน่วยงานส่วนกลางติดตามประเมินผลการดำเนินงานและร่วมแก้ไข ปัญหาอุปสรรค โดยให้ หน่วยงานในพื้นที่อบรมความรู้ด้านการปลูกสร้างสวนป่าให้แก่เกษตรกร

๒.๑.๓.๒ ข้อเสนอแนะของคณะผู้ตรวจราชการกระทรวงฯ

ขอให้ ปม. อส. และ ทช. จัดส่งแผนที่ภาพถ่ายออร์โธรีโมเมตริก ส่วน ๑ : ๔,๐๐๐ ของพื้นที่ที่ดำเนินการส่งเสริมการปลูกป่าเศรษฐกิจในปีงบประมาณ พ.ศ. ๒๕๖๒ และข้อมูลผลการดำเนินการในปีงบประมาณ พ.ศ. ๒๕๖๐-๒๕๖๑ ทั้งก่อนและหลังดำเนินการปลูกป่า เพื่อเป็นข้อมูลประกอบการตรวจติดตามและลงพื้นที่ที่ตรวจราชการของคณะผู้ตรวจราชการกระทรวงฯ

๒.๑.๔ จัดที่ดินให้ชุมชน เป้าหมายตัวชี้วัดฯ จำนวน ๒๐๒,๐๐๐ ไร่ หน่วยงานรับผิดชอบ ได้แก่ ปม. และ ทช. งบประมาณทั้งหมด จำนวน ๑๖.๙๕๙ ล้านบาท รวมจำนวน ๒ โครงการ มีรายละเอียด ดังนี้

โครงการ/กิจกรรม	หน่วยงาน	ค่าเป้าหมายตัวชี้วัด (ไร่)	งบประมาณ (ล้านบาท)
๑. โครงการจัดหาที่ดินทำกินให้ประชาชนผู้ด้อยโอกาสอย่างทั่วถึงและเป็นธรรม (กิจกรรมตรวจสอบพื้นที่เพื่อจัดหาที่ดินทำกินให้ชุมชนในพื้นที่ป่าสงวนแห่งชาติแห่งชาติ และการบริการด้านการอนุญาตในพื้นที่ป่าสงวนแห่งชาติ)	ปม.	๒๐๐,๐๐๐	๘.๗๗๒
๒. โครงการติดตามตรวจสอบการปฏิบัติตามเงื่อนไขการอนุญาตและตรวจสอบการใช้ประโยชน์ที่ดิน	ทช.	๒,๐๐๐	๘.๑๘๗
๒ โครงการ	รวม	๒๐๒,๐๐๐	๑๖.๙๕๙

๒.๑.๔.๑ การวิเคราะห์ความเสี่ยงและแนวทางแก้ไขของหน่วยงาน

๑) ปม. วิเคราะห์ความเสี่ยงในขั้นตอนการยื่นคำขออนุญาตฯ เนื่องจากเอกสารประกอบการพิจารณาและจำนวนพื้นที่ที่เสนอขออนุญาตมีความคลาดเคลื่อนไม่ครบถ้วนและไม่ถูกต้อง จึงทำให้เกิดความล่าช้าในการพิจารณาอนุญาต และแนวทาง วิธีการปฏิบัติในการชำระค่าธรรมเนียมหนังสืออนุญาตยังไม่มี ความชัดเจน เสนอแนวทางการแก้ไขให้หน่วยงานส่วนกลางกำชับ สจป. ให้ทำความเข้าใจกับจังหวัด (ทสจ.) ถึงขั้นตอนการพิจารณาและตรวจสอบเอกสารต่างๆ ที่เกี่ยวข้องให้ครบถ้วน และตรวจสอบจำนวนพื้นที่เบื้องต้น พร้อมแนบข้อมูล Shape file เพื่อประกอบการพิจารณา

/๒) ทช. วิเคราะห์...

๒) ทช. วิเคราะห์ความเสี่ยงในการออกหนังสืออนุญาตบางพื้นที่ที่ไม่สามารถดำเนินการให้แล้วเสร็จภายในปีงบประมาณ เนื่องจากขั้นตอนการดำเนินงานต้องผ่านความเห็นชอบหลายหน่วยงาน และบางขั้นตอนอยู่ในความรับผิดชอบของหน่วยงานภายนอก ประกอบกับการสำรวจ จในระดับพื้นที่ที่มีความคาดเคลื่อนไม่ตรงกับพื้นที่เป้าหมายที่กำหนด บางแห่งอยู่นอกพื้นที่รับผิดชอบของ ทช. ทำให้ไม่สามารถออกหนังสืออนุญาตให้ใช้ประโยชน์พื้นที่ป่าชายเลนได้ทันภายในปีงบประมาณ เสนอแนวทางการแก้ไขให้หน่วยงานส่วนกลาง สนับสนุนเครื่องมือ (GPS) ที่ทันสมัย พร้อมกับการอบรมการใช้ เครื่องมืออย่างสม่ำเสมอ และให้หน่วยงานในพื้นที่ ในพื้นที่ สบทช. ๑ - ๑๐ สำรวจพื้นที่เป้าหมายให้ถูกต้องตามพิกัดไว้ล่วงหน้าก่อนที่จะบรรจุพื้นที่เป้าหมายลงในแผนปีต่อไป

๓) สผ. วิเคราะห์ความเสี่ยงในการตรวจสอบขอบเขตพื้นที่เป้าหมายของหน่วยปฏิบัติในพื้นที่ อาจไม่เป็นไปตามพิกัด/แผนที่เป้าหมายที่กำหนด แนวทางการแก้ไขของหน่วยงานส่วนกลาง ติดตามผลการดำเนินงานเป็นรายไตรมาส และจะดำเนินการจัดประชุมเชิงปฏิบัติการเพื่อติดตามและแก้ไขปัญหาการดำเนินงานให้กับ คทช.จังหวัด และหน่วยงานที่เกี่ยวข้องในพื้นที่ จำนวน ๘ ครั้ง ใน ๔ ภูมิภาค

๒.๑.๔.๒ ข้อเสนอแนะของคณะผู้ตรวจราชการกระทรวงฯ

๑) ให้ ปม. ดำเนินการ ดังนี้

(๑.๑) ทำหนังสือถึง สผ. เพื่อชี้แจงเงื่อนไขและความจำเป็นในการดำเนินการจัดเก็บค่าธรรมเนียมการอนุญาตใช้ประโยชน์พื้นที่ป่าสงวนแห่งชาติ ภายใต้ระเบียบและกฎหมายที่เกี่ยวข้องให้ชัดเจน เพื่อให้ สผ. ในฐานะเลขานุการ คทช. เสนอเข้าสู่กระบวนการพิจารณาของ คทช. ต่อไป

(๑.๒) จัดทำข้อมูลการแต่งตั้ง คทช.ระดับอำเภอ และกลไกการทำงานของ คทช.อำเภอ ภายใต้ คทช.จังหวัด ในพื้นที่แต่ละจังหวัด ส่งให้คณะผู้ตรวจราชการกระทรวงฯ เพื่อเป็นข้อมูลในการลงพื้นที่ตรวจติดตามต่อไป

๒) ให้ ปม. และ ทช. จัดทำข้อมูลสรุปผลการดำเนินงานจัดหาที่ดินทำกินให้ชุมชนในพื้นที่ป่าสงวนแห่งชาติ ภายใต้ คทช. ตั้งแต่เริ่มโครงการ จนถึงปีงบประมาณ พ.ศ.๒๕๖๑ และจัดทำข้อมูลพื้นที่ดำเนินการจัดหาที่ดินทำกินให้ชุมชน ประจำปีงบประมาณ พ.ศ.๒๕๖๒ เป็นแผนที่ภาพถ่ายดาวเทียม ๑ : ๔๐๐๐ เป็น File PDF หรือ JPEG ที่ระบุพิกัดขอบเขตชัดเจน และแยกเป็นรายหน่วยงาน รายจังหวัด และรายแปลงในพื้นที่ที่รับผิดชอบ เพื่อเป็นข้อมูลในการตรวจราชการของคณะ ผต.ทส.

๒.๒ ด้านจัดการและอนุรักษ์พื้นที่พุทธรักษาให้มีใช้อย่างเพียงพอ

หน่วยงานรับผิดชอบได้แก่ ทบ. และ ทน. มีเป้าหมายตัวชี้วัดทั้งหมด จำนวน ๒,๑๙๑ แห่ง ประกอบด้วย ๒ ตัวชี้วัด คือ ๑) จัดหาแหล่งน้ำต้นทุนผิวดินและแหล่งน้ำบาดาล และ ๒) ปริมาณน้ำบาดาลที่สามารถพัฒนาเพื่อการเกษตร และตัวชี้วัดย่อยจำนวน ๔ ตัวชี้วัด ได้แก่ (๑) แหล่งน้ำต้นทุนประชาชนบท (๒) โรงเรียนและชุมชนมีระบบน้ำดื่มสะอาด (๓) แหล่งน้ำได้รับการอนุรักษ์พื้นที่พุทธรักษา และ (๔) จำนวนแหล่งน้ำ/น้ำบาดาลเพิ่มขึ้น งบประมาณทั้งหมด จำนวน ๔,๗๘๘.๔๗๙๔ ล้านบาท รายละเอียด ดังนี้

/ตาราง...

ตัวชี้วัด/โครงการ	หน่วยงาน	เป้าหมาย			งบประมาณ (ล้านบาท)	
		รับผิดชอบ	แห่ง	ครัวเรือน ลบ.ม./ปี		
๑. จัดหาแหล่งน้ำต้นทุนผิวดินและแหล่งน้ำบาดาล			๑,๒๙๖	๒๐๙,๘๓๑	๑๑๙,๔๔๐,๑๐๐	๔,๐๒๖.๔๒๑๙
๑.๑ แหล่งน้ำต้นทุนประปาชนบท (๑) โครงการจัดหาแหล่งน้ำบาดาลในพื้นที่แล้งซ้ำซากและมีปัญหาคุณภาพน้ำเค็ม (๒) โครงการเพิ่มน้ำต้นทุนให้กับระบบประปาหมู่บ้าน	ทบ.	๕๖๘	๘๒,๒๐๐	๑๒,๐๐๑,๒๐๐		๒๒๕.๕๕๘๐
๑.๒ โรงเรียนและชุมชนมีระบบน้ำดื่มสะอาด (๑) โครงการพัฒนาแหล่งน้ำบาดาลเพื่อสนับสนุนน้ำสะอาดให้กับโรงเรียนทั่วประเทศ	ทบ.	๔๓๑	๓๙,๖๒๕	๙,๔๓๘,๙๐๐		๔๘๖.๗๔๕๐
๑.๓ แหล่งน้ำได้รับการอนุรักษ์ฟื้นฟู (๑) โครงการอนุรักษ์ฟื้นฟูพัฒนาแหล่งน้ำ	ทน.	๒๙๗	๘๘,๐๐๖	๙๘,๐๐๐,๐๐๐		๓,๓๑๔.๐๗๘๙
๒. ปริมาณน้ำบาดาลที่สามารถพัฒนาเพื่อการเกษตร			๘๙๕	๔,๗๗๒	๒๒,๕๕๐,๔๐๐	๗๖๒.๐๕๗๕
๒.๑ จำนวนแหล่งน้ำ/น้ำบาดาลเพิ่มขึ้น (๑) โครงการพัฒนาระบบกระจายน้ำบาดาลเพื่อการเกษตร	ทบ.	๘๙๕	๔,๗๗๒	๒๒,๕๕๐,๔๐๐		๗๖๒.๐๕๗๕
รวม			๒,๑๙๑	๒๑๔,๖๐๓	๑๔๑,๙๙๐,๕๐๐	๔,๗๘๘.๔๗๙๔

๒.๒.๒ การวิเคราะห์ความเสี่ยงและแนวทางแก้ไขของหน่วยงาน

๑) ตัวชี้วัดแหล่งน้ำต้นทุนประปาชนบท โรงเรียนและชุมชนมีระบบน้ำดื่มสะอาด และจำนวนแหล่งน้ำ/น้ำบาดาลเพิ่มขึ้น (ทบ.)

(๑) การดำเนินงานไม่เป็นไปตามแผนการปฏิบัติงานที่กำหนด เนื่องจากดำเนินงานในพื้นที่ห่างไกล พื้นที่เขาสูง มีความลาดชัน และมีสภาพภูมิอากาศชื้น ฝนตกชุก เป็นต้น เสนอแนวทางแก้ไขให้หน่วยงานในพื้นที่ประเมินสถานการณ์ พร้อมทั้งประสานงานกับ อปท. หน่วยงานส่วนกลาง และหน่วยงานอื่นที่เกี่ยวข้องเพื่อรายงานสถานการณ์ พร้อมทั้งหาแนวทางแก้ไขปัญหาร่วมกับหน่วยงานในพื้นที่

(๒) ขาดเจาะในพื้นที่ที่ไม่มีศักยภาพน้ำบาดาล (น้ำน้อย/น้ำเค็ม) พื้นที่ไม่มีความพร้อม ในการบริหารจัดการ พื้นที่ไม่เหมาะสมในการก่อสร้าง หรือพื้นที่ซ้ำซ้อนกับหน่วยงานอื่น แนวทางแก้ไขของหน่วยงานส่วนกลาง คือ แจ้งให้สำนักทรัพยากรน้ำบาดาลเขต ๑ - ๑๒ ตรวจสอบพื้นที่ดำเนินงานทุกแห่ง หากพบพื้นที่ที่จะเกิดปัญหา ให้เร่งหาแนวทางป้องกันและแก้ไข และแจ้งสำนักพัฒนา น้ำบาดาลทราบโดยเร็ว

/๒) ตัวชี้วัด...

๒) ตัวชี้วัดแหล่งน้ำได้รับการอนุรักษ์ฟื้นฟู (ทท.)

(๑) ปัญหาน้ำท่วมพื้นที่โครงการเป็นความเสี่ยงที่เกิดจากฝนตกหนักตามฤดูกาล เป็นปัจจัยภายนอกที่ไม่สามารถควบคุมได้เสนอแนวทางแก้ไขให้ผู้บริหารกรมทรัพยากรน้ำติดตามและเร่งรัดหน่วยงานในพื้นที่ให้ดำเนินการเร่งรัดผู้รับจ้างดำเนินการให้แล้วเสร็จตามสัญญา เมื่อสถานการณ์เข้าสู่สภาวะปกติ

(๒) ราษฎรต้องการใช้น้ำเพื่อการเกษตรจากแหล่งน้ำในพื้นที่ระหว่างก่อสร้างโครงการฯ เสนอแนวทางแก้ไขให้ผู้บริหารกรมทรัพยากรน้ำติดตามและเร่งรัดผลการดำเนินงานในขั้นตอนการประชาคมโครงการฯ โดยให้หน่วยงานในพื้นที่ชี้แจงและขอความร่วมมือ รวมทั้งร่วมกันกำหนดแนวทางการใช้น้ำระหว่างก่อสร้างโครงการร่วมกัน เช่น ทำคันดินชั่วคราวให้ราษฎรใช้น้ำในการเกษตรกรรมเพื่อการเกษตรกรรม เป็นต้น

๒.๒.๓ ข้อเสนอแนะของคณะผู้ตรวจราชการกระทรวงฯ

ให้ ทบ. และ ทท. กำหนดแนวทางและเร่งรัดการดำเนินการตามข้อค้นพบจากการตรวจราชการ ประจำปีงบประมาณ พ.ศ.๒๕๖๑ และจุดเน้นการตรวจด้านจัดการและอนุรักษ์ฟื้นฟูทรัพยากรน้ำให้มีใช้อย่างเพียงพอและเหมาะสมในการเก็บเงินค่าใช้น้ำที่เป็นธรรม เพื่อนำมาเป็นค่าใช้จ่ายในการบำรุงรักษาและซ่อมแซมโครงการกรณีเกิดการชำรุด

๒.๓ ด้านการจัดการมลพิษและสิ่งแวดล้อม

มีค่าเป้าหมายตัวชี้วัดส่วนราชการฯ ขยะมูลฝอยชุมชนได้รับการจัดการอย่างถูกต้อง จำนวนไม่น้อยกว่า ๑๗.๕๘ ล้านตัน งบประมาณทั้งหมด จำนวน ๑๖๐.๘๙๗ ล้านบาท มีหน่วยงานรับผิดชอบ จำนวน ๔ หน่วยงาน คือ สป.ทส. คพ. ทช. และ สส. รายละเอียด ดังนี้

หน่วยงาน/โครงการและกิจกรรม	ค่าเป้าหมายตัวชี้วัด	งบประมาณ (ล้านบาท)
๑. สป.ทส. : โครงการแก้ไขปัญหามลพิษและสิ่งแวดล้อม ดำเนินงาน จำนวน ๒ โครงการ ดังนี้	ร้อยละของจังหวัดที่กำหนดตามแผนระยะเร่งด่วน (๑๔ จังหวัด) สามารถดำเนินการตาม Road map การจัดการขยะมูลฝอยและของเสียอันตราย ไม่น้อยกว่าร้อยละ ๘๐ ประกอบด้วย ตัวชี้วัดย่อย จำนวน ๒ ตัวชี้วัด ดังนี้	๔๒.๙๐๗
๑) โครงการประสานความร่วมมือในการกำกับติดตามการดำเนินงานตามแผนจัดการขยะมูลฝอยและของเสียอันตรายในพื้นที่จังหวัด (สป.ทส./กยผ.)	๑) สนับสนุนการดำเนินงานตามแผนจัดการขยะมูลฝอยและของเสียอันตรายในพื้นที่จังหวัด จำนวน ๗๖ จังหวัด	๑๐.๗๖๒
๒) โครงการการส่งเสริมการพัฒนาประสิทธิภาพการบริหารจัดการสถานที่กำจัดขยะมูลฝอยให้ถูกต้องเป็นไปตามหลักวิชาการ (สป.ทส./สสภ.)	๒) พื้นที่ อปท. และเอกชนที่มีสถานที่กำจัดขยะมูลฝอยชุมชนแบบเทกองกลางแจ้ง ทั้งหมด ๑,๘๐๒ แห่ง ได้รับการจัดการอย่างถูกต้องร้อยละ ๖๕ (๑,๑๗๒ แห่ง)	๓๒.๑๕

หน่วยงาน/โครงการและกิจกรรม	ค่าเป้าหมายตัวชี้วัด	งบประมาณ (ล้านบาท)
<p>๒. คพ. : โครงการป้องกันและแก้ไขปัญหามลพิษจากขยะมูลฝอยและของเสียอันตราย ดำเนินงาน จำนวน ๔ โครงการ ดังนี้</p> <p>๑) การจัดการขยะมูลฝอยและของเสียอันตราย</p> <p>๒) โครงการเมืองสวยใส ไร้มลพิษ (Clean and Green City)</p> <p>๓) มาตรการลด คัดแยกขยะมูลฝอยในหน่วยงานภาครัฐ</p> <p>๔) โครงการความร่วมมือระหว่างไทย - ญี่ปุ่น</p>	<p>ระดับความสำเร็จของการดำเนินงานตามแผนงานที่กำหนด ร้อยละ ๑๐๐ ประกอบด้วย ตัวชี้วัดย่อย จำนวน ๒ ตัวชี้วัด ดังนี้</p> <p>๑) ขยะมูลฝอยชุมชนได้รับการจัดการอย่างถูกต้อง ไม่น้อยกว่าร้อยละ ๖๕</p> <p>๒) ของเสียอันตรายชุมชนได้รับการจัดการอย่างถูกต้อง ไม่น้อยกว่า ร้อยละ ๒๐</p>	<p>๒๑.๐๐๐</p>
<p>๓. ทช. : โครงการบริหารจัดการขยะทะเล ดำเนินงาน จำนวน ๔ โครงการ ดังนี้</p> <p>๑) จัดทำมาตรการลดปริมาณขยะทะเลในพื้นที่เป้าหมาย จำนวน ๗ เรื่อง</p>	<p>จำนวน ๓ ตัวชี้วัดย่อย</p> <p>๑) ขยะทะเลได้รับการจัดการตามหลักวิชาการและมาตรฐานสากล จำนวน ๑๒ เรื่อง</p>	<p>๔๙.๙๘๐</p>
<p>๒) สำรวจ ประเมิน วิเคราะห์รูปแบบการรวบรวมและนำเสนอข้อมูลขยะทะเลให้เป็นมาตรฐาน จำนวน ๑๒ เรื่อง</p>	<p>๒) ขยะทะเลได้รับการจัดการไม่น้อยกว่า ๓๐๐ ตัน</p>	
<p>๓) จัดเก็บขยะตกค้างในระบบนิเวศสำคัญ</p>	<p>๓) ร้อยละความสำเร็จของการดำเนินงานบริหารจัดการขยะทะเลไม่น้อยกว่าร้อยละ ๙๐</p>	
<p>๔) จัดประชุม/จัดกิจกรรมระดับประเทศ นานาชาติ และอาเซียน</p>		
<p>๔. สส. : โครงการสร้างวินัยและการมีส่วนร่วมของคนในชาติมุ่งสู่การจัดการขยะและสิ่งแวดล้อมที่ยั่งยืน</p> <p>๑) ส่วนกลาง</p> <p>(๑) สร้างจิตสำนึก การมีส่วนร่วมร่วมและสร้างวินัยในการลดและคัดแยกขยะ (การลดขยะจากถุงพลาสติกและการสร้างวินัยในการใช้บรรจุภัณฑ์แบบใช้ซ้ำได้ (Reusable))</p>	<p>ค่าเป้าหมายตัวชี้วัด จำนวน ๗ ตัวชี้วัด</p> <p>๑) จำนวนถุงพลาสติกและโฟมที่ลดได้ จำนวน ๑.๕ ล้านชิ้น</p>	<p>๔๗.๐๑๐</p>

หน่วยงาน/โครงการและกิจกรรม	ค่าเป้าหมายตัวชี้วัด	งบประมาณ (ล้านบาท)
(๒) สื่อสาร รณรงค์ประชาสัมพันธ์ ด้านขยะและสิ่งแวดล้อม (เผยแพร่ข้อมูล ในช่องทางสื่อต่างๆ เช่น โทรทัศน์ หรือ สื่อออนไลน์ เป็นต้น	๒) จำนวนประชาชนรับรู้ข้อมูลข่าวสารด้านการจัดการขยะที่ ต้นทางตามหลักการ 3Rs จำนวน ๒.๕ ล้านคน	
(๓) สร้างจิตสำนึก การมีส่วนร่วมและ สร้างวินัยในการลดและคัดแยกขยะ (จัดเก็บข้อมูลการจัดการขยะ ในการ ดำเนินกิจกรรมต่างๆ ของ สส.)	๓) ร้อยละกลุ่มเป้าหมายมีการจัดการขยะที่ต้นทาง ตามหลักการ ๓Rs ร้อยละ ๖๕	
(๔) สื่อสาร รณรงค์ประชาสัมพันธ์ ด้านขยะและสิ่งแวดล้อม (โครงการ ประชาชนรับรู้ข้อมูลข่าวสาร ตามหลัก ๓Rs)	๔) ร้อยละของประชาชนที่นำข้อมูลข่าวสารด้านการ จัดการขยะที่ต้นทาง ตามหลักการ ๓Rs ไปใช้ ประโยชน์ ร้อยละ ๑๐	
(๕) สร้างจิตสำนึก การมีส่วนร่วมและ สร้างวินัยในการลดและคัดแยกขยะ (ส่งเสริมหมู่บ้าน/ชุมชนปลอดขยะ (Zero Waste ส่งเสริมโรงเรียนปลอดขยะ (Zero Waste School) และ การจัดการขยะที่ ต้นทาง ตามหลัก ๓Rs)	๕) กลุ่มเป้าหมายมีการดำเนินการจัดการขยะที่ต้นทาง ตามหลัก ๓Rs ร้อยละ ๘๐	
๒) หน่วยปฏิบัติในพื้นที่ (สสจ./ทสจ.)		
(๑) โครงการส่งเสริมโรงเรียนปลอด ขยะ (Zero Waste School)	๖) ปริมาณขยะที่มีการนำกลับไปใช้ประโยชน์ได้ จำนวน ๙,๑๒๐ ตัน	
(๒) โครงการส่งเสริมหมู่บ้าน/ชุมชน ปลอดขยะ (Zero Waste)	๗) จังหวัดพื้นที่ต้นแบบการจัดการขยะที่ต้นทางตาม หลักการ 3R จำนวน ๗๖ แห่ง	

๒.๓.๑ การวิเคราะห์ความเสี่ยงและแนวทางแก้ไขของหน่วยงาน

๑) สป.ทส. วิเคราะห์ความเสี่ยงกรณี อปท. ไม่มีงบประมาณและใช้เวลา ในการปรับปรุงสถานที่กำจัดและระบบฝังกลบอย่างถูกหลักวิชาการ (Sanitary Landfill) ส่งผลให้ การดำเนินงานไม่เป็นไปตามแผนจัดการขยะมูลฝอยและของเสียอันตรายในพื้นที่ ได้เสนอแนวทางแก้ไข ให้หน่วยงานส่วนกลางประสาน มท. เพื่อหาแหล่งงบประมาณเพิ่มเติมและสนับสนุนการจัดหาพื้นที่ การปรับปรุงหรือปิดสถานที่กำจัดขยะมูลฝอย

๒) คพ. วิเคราะห์ความเสี่ยงและแนวทางแก้ไข ดังนี้

(๑) การดำเนินมาตรการลดและคัดแยกขยะมูลฝอยในหน่วยงานภาครัฐ มีความล่าช้า เนื่องจากการกำหนดตัวชี้วัดต้องผ่าน สำนักงาน ก.พ.ร. จึงยังไม่สามารถกำหนดขอบเขตความ ชัดเจนของตัวชี้วัดได้ เสนอแนวทางแก้ไขให้หน่วยงานส่วนกลางเตรียมชี้แจงตัวชี้วัด “มาตรการลด และคัดแยก ขยะมูลฝอยในหน่วยงานภาครัฐ” ตามที่ ก.พ.ร.กำหนดให้กับหน่วยงานระดับกระทรวง และหน่วยงานระดับ จังหวัด จำนวน ๗๖ หน่วยงาน เร่งการพัฒนาระบบการรายงานผลแบบ E - Report ให้สามารถรายงานผลการ ดำเนินงานได้สะดวกรวดเร็ว และเป็นปัจจุบัน

/๒) การจัดทำ...

(๒) การจัดทำข้อมูลขยะมูลฝอยของประเทศระหว่าง คพ. และ สส. ยังไม่แล้วเสร็จและไม่ตรงกัน ส่งผลให้ข้อมูลที่ได้จากแต่ละหน่วยงานไม่ตรงกัน เสนอแนวทางให้ ทส. ผลักดันการหารือร่วมกับ สส. ให้แล้วเสร็จโดยเร็ว

(๓) การดำเนินงานตามตัวชี้วัด “การจัดการขยะมูลฝอยตามมาตรการปรับปรุงประสิทธิภาพในการปฏิบัติราชการ มาตรา ๔๔ ต้องอาศัยความร่วมมือกับหน่วยงานที่เกี่ยวข้องอย่างชัดเจนและจริงจังจึงเสนอแนวทางแก้ไขโดยกำหนดตัวชี้วัดฯ เป็นตัวชี้วัดร่วม (Joint KPI) ระหว่าง ทส. (คพ. สส. สสภ. และ ทสจ.) และ มท. (สธ. และ สธจ.) รวมทั้งตัวชี้วัดร่วมระหว่าง ทส. กับ ๗๖ จังหวัด (Area Base KPI) และ ผลักดันตัวชี้วัดในระดับกระทรวงฯ กรมฯ และจังหวัด และกำหนดค่านิยามให้เหมือนกัน โดยเฉพาะค่านิยามเรื่องของการจัดการ การกำจัด และการนำกลับมาใช้ประโยชน์

๓) ทช. วิเคราะห์ความเสี่ยงและแนวทางแก้ไข ดังนี้

(๑) มีสภาพอากาศที่ไม่เหมาะสมกับการปฏิบัติงานในทะเล เช่น การเกิดมรสุม พายุ เป็นต้น เสนอแนวทางแก้ไขให้หน่วยงานส่วนกลางและในพื้นที่ปรับแผนการดำเนินงานให้สามารถยืดหยุ่นและเร่งรัดการดำเนินงานให้แล้วเสร็จตามแผนงานที่กำหนด

(๒) อาสาสมัครเครือข่ายและกลุ่มภาคีที่จะเข้าร่วมกิจกรรมการเก็บขยะทะเล ยังขาดทักษะความเชี่ยวชาญในการดำน้ำ เสนอแนวทางแก้ไขให้หน่วยงานส่วนกลางและในพื้นที่จัดโครงการฝึกอบรมเจ้าหน้าที่อาสาสมัคร/เครือข่าย ให้มีความสามารถเฉพาะดำน้ำได้อย่างเชี่ยวชาญ

๔) สส. วิเคราะห์ความเสี่ยงและแนวทางแก้ไข ดังนี้

(๑) ระดับการมีส่วนร่วมดำเนินงานจัดการขยะมูลฝอย ไม่ครอบคลุมทุกภาคส่วน เนื่องจากที่ผ่านมาใช้มาตรการภาคความสมัครใจเข้าร่วมกิจกรรม ได้เสนอแนวทางแก้ไขให้สร้าง Guideline แนวทางการจัดการขยะมูลฝอยที่ต้นทางโดยการมีส่วนร่วมและพัฒนารูปแบบ/ขั้นตอนการดำเนินงานให้สอดคล้องกับบริบทของพื้นที่ เพื่อยกระดับการมีส่วนร่วม โดย สสภ. และทสจ. เป็นที่ปรึกษาให้คำแนะนำแก่หน่วยงาน องค์กร ชุมชน โรงเรียนที่สนใจ

(๒) ขาดกลไกการติดตามประเมินผลอย่างต่อเนื่อง ได้เสนอแนวทางแก้ไขให้หน่วยงานส่วนกลางจัดทำแนวทางการดำเนินงานที่ชัดเจนและสะดวกรวดเร็วในทางปฏิบัติ และมีระบบการจัดการขยะมูลฝอยที่เป็นมาตรฐาน โดยใช้ข้อมูลเชิงสถิติ และหลักความคุ้มค่าทางเศรษฐศาสตร์

(๓) การทำงานร่วมกับกลุ่มเป้าหมายที่ประสบผลสำเร็จ ยังไม่เกิดการขยายผลให้ครอบคลุมในทุกระดับพื้นที่ เสนอแนวทางแก้ไขให้กำหนดรูปแบบหรือกลไกความร่วมมือระหว่างพื้นที่ต้นแบบและพื้นที่ที่ต้องการพัฒนาและถ่ายทอดรูปแบบหรือกลไกความร่วมมือให้ สสภ. และ ทสจ. ดำเนินการ

๒.๓.๒ ข้อเสนอแนะคณะกรรมการกระทรวงฯ

๑) ให้ กยผ. พิจารณาการกำหนดค่าเป้าหมายตัวชี้วัดของโครงการให้มีความสอดคล้องและสะท้อนผลสำเร็จการดำเนินโครงการในทุกระดับระหว่างหน่วยงานส่วนกลาง สสภ. และ ทสจ.

๒) ให้ สสภ. ๑ - ๑๖ ดำเนินการ ดังนี้

(๑) พิจารณาภาวะเปียบ/ข้อจำกัด อย่างรอบคอบในการเสนอขอใช้พื้นที่ป่าไม้เสื่อมโทรมหรือพื้นที่สาธารณะประโยชน์เป็นสถานที่กำจัดขยะมูลฝอยแบบระบบฝังกลบอย่างถูกหลักวิชาการ (Sanitary Landfill) เนื่องจากในแต่ละประเภทของพื้นที่จะมีกฎหมายเฉพาะ ต้องพึงระวังที่จะส่งผลกระทบต่อ การดำเนินโครงการและงบประมาณที่จะได้รับจัดสรร

/ (๒) เป็นผู้ถ่ายทอด...

(๒) เป็นผู้ถ่ายทอดวิธีการจัดเก็บข้อมูลและจัดทำฐานข้อมูลการจัดการขยะมูลฝอยให้อปท. โดยการสร้างความเข้าใจและการนำข้อมูลการจัดการขยะมูลฝอยไปใช้ประโยชน์ในทิศทางเดียวกันเพื่อให้เป็นฐานข้อมูลเดียวกันที่มีความน่าเชื่อถือและเป็นที่ยอมรับร่วมกัน

(๓) ควรพิจารณาทบทวนหลักเกณฑ์การคัดเลือกพื้นที่ต้นแบบการบริหารจัดการขยะมูลฝอย ตามนโยบาย รพท. โดยควรมีการคัดเลือกพื้นที่ที่มีการบริหารจัดการให้เป็นไปตามประกาศกรมควบคุมมลพิษ หรือตามระเบียบหลักเกณฑ์ที่กำหนด เพื่อให้สามารถเสนอขอรับการสนับสนุนงบประมาณดำเนินการได้ในระยะต่อไป

๓) ให้ คพ. ดำเนินการ ดังนี้

(๑) ให้ คพ. เร่งรัดการหารือกับ สส. ในการกำหนดค่านิยมของข้อมูลการจัดการขยะมูลฝอยให้ชัดเจนและแล้วเสร็จโดยเร็ว เพื่อถ่ายทอดให้กับ สสภ. และ ทสจ. ในการดำเนินการจัดการขยะมูลฝอยให้มีความเข้าใจที่ตรงกัน

(๒) เร่งรัดการจัดจ้างทำระบบ E-Report ให้แล้วเสร็จโดยเร็ว โดยหารือ สส. ในการออกแบบระบบให้สามารถรองรับการรายงาน โครงการทำดีด้วยหัวใจ ลดรับ ลดให้ ลดใช้ถุงพลาสติก

๔) ให้ สส. ดำเนินการ ดังนี้

(๑) วางแผนงานการดำเนินงานกิจกรรมส่งเสริมโรงเรียนปลอดขยะ (Zero Waste School) ในระดับภาค (สสภ.) และระดับจังหวัด (ทสจ.) ให้สอดคล้องกับการช่วงเวลาเปิดภาคเรียน เพื่อให้โรงเรียนที่เข้าร่วมโครงการสามารถดำเนินกิจกรรมตามแผนงานที่กำหนด

(๒) หารือ คพ. ในการออกแบบระบบการจัดเก็บข้อมูลด้านมาตรการลด และคัดแยกขยะมูลฝอยในหน่วยงานภาครัฐ และโครงการทำความดีด้วยหัวใจลดภัยสิ่งแวดล้อมไว้ในระบบ E-Report เพื่อให้เป็นฐานข้อมูลที่มีที่มาที่ถูกต้องตรงกัน

จึงเรียนมาเพื่อโปรดพิจารณา หากเห็นชอบขอได้โปรด

๑. ลงนามในหนังสือนำเรียนรัฐมนตรีว่าการกระทรวงทรัพยากรธรรมชาติและสิ่งแวดล้อม

๒. ลงนามในหนังสือถึงหน่วยงานที่เกี่ยวข้องตามที่แนบเสนอมาพร้อมนี้

ลงทบทวน ๑๑ ต.ค. ๖๐ ๑/๑๗. ๕

๑๗ ต.ค. ๖๐

(นายวิจารณ์ สิมาฉายา)

ผู้อำนวยการทรัพยากรธรรมชาติและสิ่งแวดล้อม



(นายณพพล ศรีสุข)

ผู้ตรวจราชการกระทรวง รักษากำหนด

หัวหน้าผู้ตรวจราชการกระทรวงทรัพยากรธรรมชาติและสิ่งแวดล้อม