



บันทึกข้อความ

บันทึกข้อความ
วันที่ 14 พย 2561

ส่วนราชการ กรมป่าไม้ สำนักวิจัยและพัฒนาการป่าไม้ โทร. ๐ ๒๕๖๑ ๕๒๙๒ - ๓ ต่อ ๕๕๒๑

ที่ ทส ๑๖๐๓.๔/ ๑๙๖๓๓ วันที่ ๓๐ ตุลาคม ๒๕๖๑

เรื่อง ขอส่งสำเนาหนังสือ ส่วนส่งเสริมการปลูกป่า

เรียน รองอธิบดีกรมป่าไม้ทุกท่าน

เลขที่รับ 3011

ผู้ตรวจราชการกรมป่าไม้ทุกท่าน

วันที่ 14 พย 2561

ผู้อำนวยการสำนักทุกสำนัก

ผู้อำนวยการสำนักจัดการทรัพยากรป่าไม้ ที่ ๑-๑๓

ผู้อำนวยการสำนักจัดการทรัพยากรป่าไม้สาขาทุกสาขา

ผู้อำนวยการกลุ่มพัฒนาระบบบริหาร

หัวหน้ากลุ่มตรวจสอบภายใน

กรมป่าไม้ ขอส่งสำเนาหนังสือสำนักวิจัยและพัฒนาการป่าไม้ที่ ทส ๑๖๐๓.๔/๒๒๒๑ ลงวันที่ ๑๔ ตุลาคม ๒๕๖๑ เรื่อง ขอเรียนเชิญประชุมผู้เชี่ยวชาญให้ข้อคิดเห็นต่อการประเมินสิ่งแวดล้อมระดับยุทธศาสตร์การพัฒนากองทัพเรือในพื้นที่ SLBT มาเพื่อโปรดทราบและให้หน่วยงานในสังกัดกรมป่าไม้นำไปประยุกต์ใช้ ต่อไป

(นายปรมินทร์ วงศ์สุวรรณ)

รองอธิบดี ปฏิบัติราชการแทน

อธิบดีกรมป่าไม้

๑๖.๑๑.๖๑
๑๒.๑๑.๖๑

สมชาย



บันทึกข้อความ

ห้องรองอธิบดีกรมป่าไม้ (นายประมินทร์)
เลขรับ ๓๐๐๕
วันที่รับ ๑๘ ต.ค. ๒๕๖๑
เวลา ๑๒๖ ต.ค. ๒๕๖๑

ส่วนราชการ สำนักวิจัยและพัฒนาการป่าไม้ ส่วนเศรษฐกิจป่าไม้ โทร. ๐ ๒๕๖๑ ๔๒๙๒ - ๓ ต่อ ๕๔๒๑, ๕๕๐

ที่ ทส.๑๖๐๗.๔/ ๒๒๒๑ วันที่ ๑๘ ตุลาคม ๒๕๖๑

เรื่อง ขอรียนเชิญประชุมผู้เชี่ยวชาญให้ข้อคิดเห็นต่อการประเมินสิ่งแวดล้อมระดับยุทธศาสตร์
การพัฒนาการท่องเที่ยวในพื้นที่ SLBT

เรียน อธิบดีกรมป่าไม้

เรื่องเดิม

สถาบันสิ่งแวดล้อมไทยมีหนังสือ ที่ TEI/SLBT/๒๕๖๑/๑๒๕ ลงวันที่ ๑ ตุลาคม ๒๕๖๑ ขอรียนเชิญอธิบดีกรมป่าไม้หรือผู้แทนเข้าร่วมประชุมผู้เชี่ยวชาญให้ข้อคิดเห็นต่อการประเมินสิ่งแวดล้อมระดับยุทธศาสตร์การพัฒนาการท่องเที่ยวในพื้นที่ SLBT ในวันอังคารที่ ๙ ตุลาคม ๒๕๖๑ ณ ห้องประชุมบรรพต ชั้น ๕ สถาบันสิ่งแวดล้อมไทย เมืองทองธานี จังหวัดนนทบุรี และอธิบดีกรมป่าไม้ได้มอบสำนักวิจัยและพัฒนาการป่าไม้พิจารณา

ข้อเท็จจริง

สำนักวิจัยและพัฒนาการป่าไม้ ได้มอบหมายให้ นางสาวปัทมา กรพิพัฒน์ เศรษฐกรปฏิบัติการ สังกัดส่วนเศรษฐกิจป่าไม้ เข้าร่วมประชุมดังกล่าวและสรุปผลการประชุมได้ ดังนี้

๑. มุลนิธิสิ่งแวดล้อมไทยได้ดำเนินการจัดประชุมผู้เชี่ยวชาญให้ข้อคิดเห็นต่อการประเมินสิ่งแวดล้อมระดับยุทธศาสตร์การพัฒนาการท่องเที่ยวในพื้นที่ SLBT ในพื้นที่นำร่อง ๒ พื้นที่ ได้แก่ ดอนหอยหลอด และคุ้งบางกะเจ้า เพื่อรับฟังความคิดเห็นการประเมิน SEA ในหัวข้อการเสนอมาตรการลดผลกระทบในมิติต่างๆ ทั้ง ๓ มิติ อันได้แก่ มิติทางด้านเศรษฐกิจ มิติทางด้านสังคมและมิติทางด้านสิ่งแวดล้อม จึงได้จัดประชุมรับฟังความคิดเห็นจากหน่วยงานที่เกี่ยวข้อง และเพื่อให้หน่วยงานต่างๆ สามารถนำเอาโครงการดังกล่าวไปปรับใช้อย่างเหมาะสม

๒. การประชุมและหารือร่วมกันของผู้แทนจากหน่วยงานต่างๆ ได้ให้ข้อคิดเห็นและเสนอมาตรการลดผลกระทบ ในมิติต่างๆ เพื่อให้เกิดความร่วมมือกันทั้งจากภาครัฐและชุมชนท้องถิ่นให้มีการพัฒนาร่วมกันอย่างยั่งยืน

ข้อพิจารณา...

ข้อพิจารณา

สำนักวิจัยและพัฒนาการป่าไม้พิจารณาแล้วเห็นว่า กรมป่าไม้สามารถนำโครงการในเรื่องการประเมินสิ่งแวดล้อมระดับยุทธศาสตร์การพัฒนาก่อนเที่ยวในพื้นที่ SLBT ดังกล่าว มาประยุกต์ใช้ให้สอดคล้องกับแผนงานของกรมป่าไม้ได้ โดยเฉพาะส่วนความหลากหลายทางชีวภาพด้านป่าไม้ที่จะทำให้ประชาชนสามารถอยู่ร่วมกับป่าไม้ควบคู่กับการพัฒนาเศรษฐกิจและสังคมได้อย่างยั่งยืน จึงเห็นสมควรแจ้งเวียนให้หน่วยงานในสังกัดกรมป่าไม้นำไปประยุกต์ใช้ ให้เหมาะสมกับงานในด้านการพัฒนาและจัดการความหลากหลายทางชีวภาพด้านป่าไม้อย่างยิ่งย่น

จึงเรียนมาเพื่อโปรดทราบและพิจารณา

(นายสุภาโรจน์ วัฒนสุขสกุล)

นักวิชาการป่าไม้ชำนาญการพิเศษ รักษาการในตำแหน่ง
ผู้เชี่ยวชาญเฉพาะด้านวิจัยและพัฒนาด้านการป่าไม้ สำนักวิชาการแทน
ผู้อำนวยการสำนักวิจัยและพัฒนาการป่าไม้

ลงนาม/เซ็น



(นายปรภินทร์ รุ่งสุวัฒน์)

รองอธิบดี ปฏิบัติราชการแทน

อธิบดีกรมป่าไม้

๒๙ ต.ค. ๒๕๖๑

สำเนาถูกต้อง

๒๙ ก.

(นางสาวปัทมา กรพิพัฒน์)

เศรษฐกรปฏิบัติการ



ประชุมผู้เชี่ยวชาญให้ข้อคิดเห็นต่อ:
การประเมินสิ่งแวดล้อมระดับยุทธศาสตร์
การพัฒนาการท่องเที่ยวในพื้นที่ SLBT

9 ตุลาคม 2561


ภายใต้โครงการต้นแบบการเสริมสร้างศักยภาพขององค์กรปกครองส่วนท้องถิ่น
ในการป้องกันและใช้ประโยชน์จากความหลากหลายทางชีวภาพอย่างยั่งยืน
ในภูมิภาคของประเทศไทย (SLBT)

ประเด็นการนำเสนอ

ก. กระบวนการประเมิน

ข. การประเมิน SEA เบื้องต้น

- ✓ • กำหนดโจทย์ศึกษา
- ✓ • การกำหนดขอบเขตการศึกษา
- ✓ • การวิเคราะห์ข้อมูลพื้นที่และทิศทางนโยบาย
- ✓ • การพัฒนาและประเมินทางเลือก
 - เสนอมาตรการลดผลกระทบ



การประเมินสิ่งแวดล้อมระดับยุทธศาสตร์ Strategy Environmental Assessment-SEA

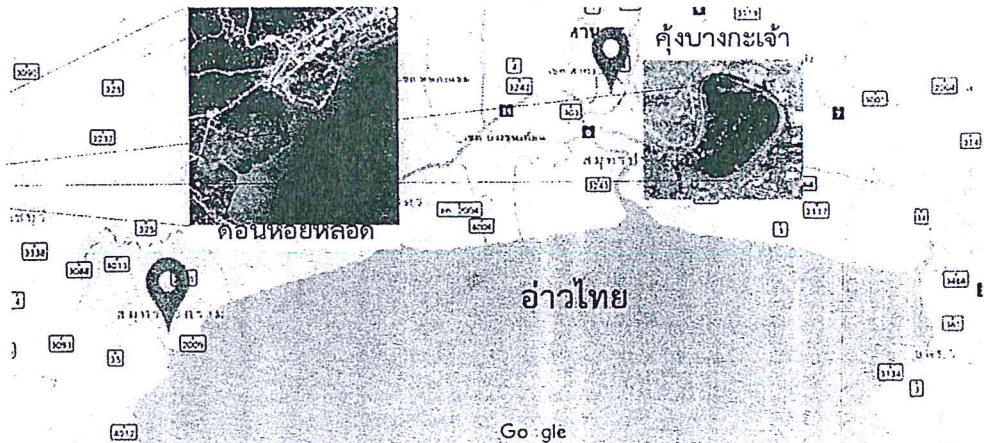
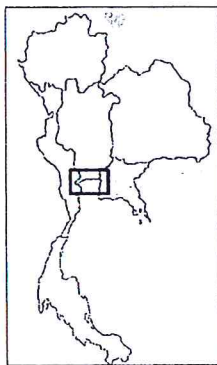
"กระบวนการที่เป็นระบบ เพื่อใช้สนับสนุน
การตัดสินใจในการกำหนดนโยบาย แผน หรือแผนงาน
โดยคำนึงถึงปัจจัยทางด้านสิ่งแวดล้อม ร่วมกับปัจจัย
ทางด้านเศรษฐกิจ สังคม และปัจจัยอื่นๆ
โดยเปิดโอกาสให้ภาคส่วนที่เกี่ยวข้องเข้ามามีส่วนร่วม
เพื่อให้เกิดการพัฒนาที่ยั่งยืน"

สำนักงานคณะกรรมการพัฒนาการเศรษฐกิจและสังคมแห่งชาติ, 2561

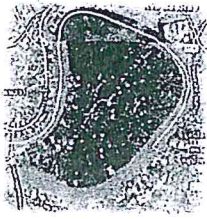
พื้นที่ SLBT

พื้นที่ดอนหอยหลอด
108.5 ตร.กม
อ.เมือง จ.สมุทรสงคราม
ครอบคลุม อปท. 4 แห่ง

พื้นที่คู้บงกะเจ้า
18.9 ตร.กม
อ.พระประแดง จ.สมุทรปราการ
ครอบคลุม อปท. 6 แห่ง



พื้นที่บางกะเจ้า



6 อปท.

18.9 ตร.กม ที่ราบลุ่ม เป็นเกาะล้อมรอบด้วยแม่น้ำเจ้าพระยา ภูมินิเวศ 3 น้ำ พื้นที่ชุ่มน้ำขนาดใหญ่ มีป่าธรรมชาติ สวนป่า และเกษตรกรรม เตรียมประกาศเป็นพื้นที่คุ้มครองสิ่งแวดล้อม




วิถีชีวิตทำงานเข้าไป เย็นกลับ

ส่วนใหญ่ทำอาชีพพนักงานโรงงานอุตสาหกรรม พนักงานบริษัท ค้าขาย รับจ้างทั่วไป ทำสวนยกทรง และรับราชการ



น้ำเค็ม ขยะ น้ำเสีย

การเปลี่ยนแปลงการใช้ประโยชน์ที่ดิน ส่งผลต่อความหลากหลายทางชีวภาพของพื้นที่



ประชากรรวม 39,215 คน
อาศัยอยู่หนาแน่น 1,938.46 คนต่อ ตร.กม
มีแนวโน้มคงที่




สิ่งมีชีวิตพบมากกว่า 700 ชนิด

มีความหลากหลายทางชีวภาพสูงพรรณไม้เด่น 170 ชนิด สัตว์มากกว่า 600 ชนิด นกพบกว่า 63 ชนิด มีความชุกชุมสูงใน ต.บางกระสอบ ต.บางกอบัว มีความชุกชุมของสัตว์ไม่มีกระดูกสันหลังในน้ำที่มีต่อนกหนาแน่น ในพื้นที่ ต.บางยอ

คุณภาพน้ำอยู่ในเกณฑ์น้ำกร่อย

ค่าความเค็มอยู่ในเกณฑ์น้ำกร่อย ค่าออกซิเจนละลายต่ำทุกตำบล มีการรบกวนจากกิจกรรมของมนุษย์ต่อพื้นที่อยู่ในเกณฑ์มากถึงมากที่สุด

พื้นที่ดอนหอยหลอด



4 อปท.

108.5 ตร.กม พื้นที่ชุ่มน้ำปากแม่น้ำแม่กลอง และชายฝั่งทะเล สันดอนตะกอนทรายขี้เป็ด ภูมินิเวศ 3 น้ำพื้นที่ชุ่มน้ำที่สำคัญระหว่างประเทศลำดับ 1099 และเตรียมประกาศเป็นพื้นที่คุ้มครองสิ่งแวดล้อม



วิถีชีวิต ขึ้นอยู่อิทธิพลน้ำขึ้น น้ำลง

ส่วนใหญ่ทำอาชีพประมงชายฝั่ง ประมงน้ำลึก เพาะเลี้ยงสัตว์น้ำ ค้าขาย เกษตรกรรม รับจ้าง และรับราชการ

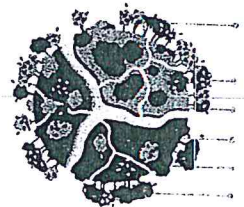


น้ำเสีย ขยะ การกัดเซาะชายฝั่ง

การเปลี่ยนแปลงการใช้ประโยชน์ที่ดิน สิ่งปลูกสร้างรุกร้ำ และเครื่องมือประมงไม่เหมาะสม การใช้ประโยชน์เพื่อการท่องเที่ยวมากขึ้น



ประชากรรวม 25,937 คน
อาศัยอยู่หนาแน่น 293 คนต่อ ตร.กม.
มีแนวโน้มคงที่และลดลงเล็กน้อย



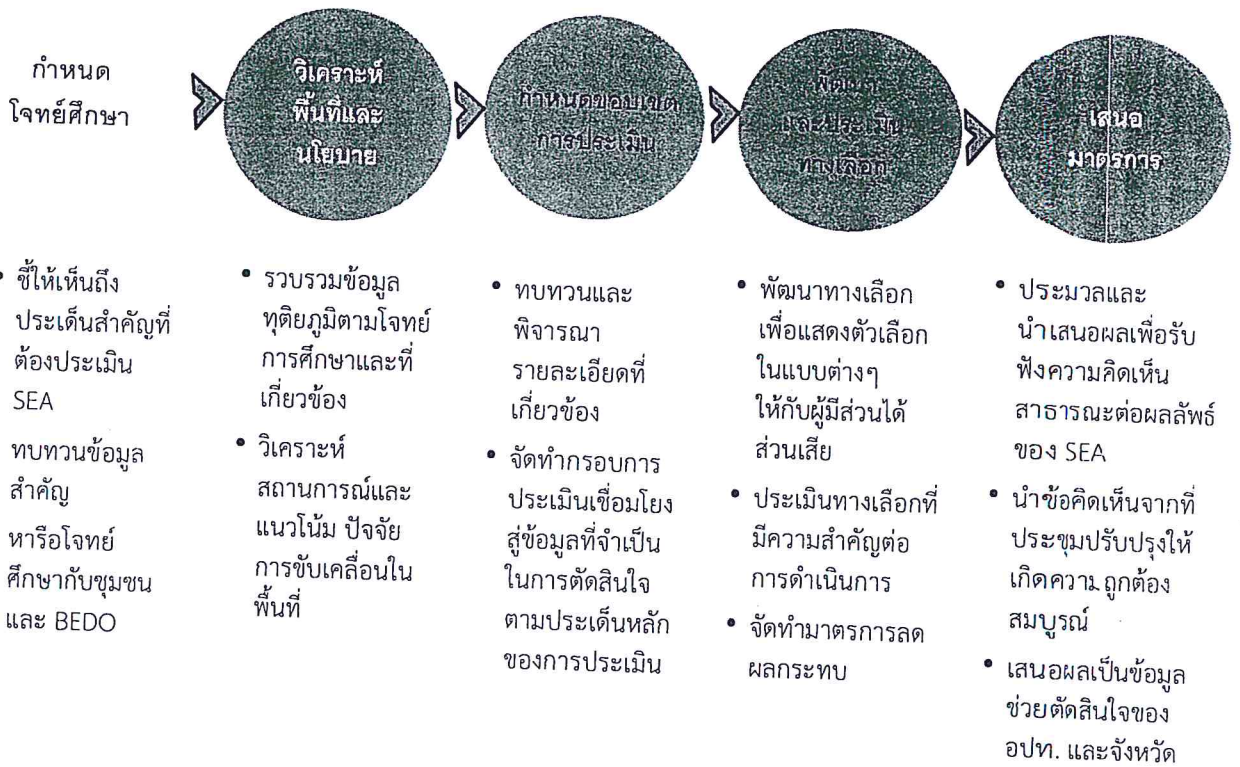
นก 155 ชนิด

พรรณพืชป่าชายเลนเด่น 10 ชนิด มีชนิดพันธุ์นกที่อยู่ในรายชื่อถูกคุกคามระดับโลก 15 ชนิด มีความชุกชุมของสัตว์ไม่มีกระดูกสันหลังขนาดใหญ่ 21 กลุ่ม

การรบกวนจากกิจกรรมของมนุษย์

อยู่ในเกณฑ์พอใช้ ค่าพารามิเตอร์ต่างๆ ต่ำกว่าเกณฑ์มาตรฐาน ต.บางแก้วค่าออกซิเจนละลายต่ำกว่าทุกตำบล ต.แหลมใหญ่มีค่าความเป็นกรดต่างเล็กน้อย

กระบวนการ SEA ในพื้นที่ SLBT



(1) กำหนดโจทย์ศึกษา

นโยบายและแรงขับเคลื่อนต่อการพัฒนาพื้นที่




พื้นที่ SLBT มีนโยบายการพัฒนาการท่องเที่ยวที่ชัดเจน พื้นที่มีศักยภาพด้านการท่องเที่ยว มีแนวโน้มขยายตัวทางการท่องเที่ยว สร้างโอกาสและขยายธุรกิจจากการท่องเที่ยว และเริ่มเกิดผลกระทบต่อสิ่งแวดล้อมและสังคม




การท่องเที่ยวในพื้นที่คุ้มบางกะเจ้า

- ศักยภาพการท่องเที่ยวที่โดดเด่น พื้นที่สีเขียวขนาดใหญ่ใกล้กรุงเทพฯ มีความสำคัญทางนิเวศวิทยา เป็นที่ตั้ง 3 โครงการพระราชดำริ วิถีชนบทกิ่งเมือง แหล่งศึกษารมชาติและระบบนิเวศเกษตร สวนสาธารณะและสวนพฤกษชาติศรีนครเขื่อนขันธ์ ตลาดน้ำบางน้ำผึ้ง พิพิธภัณฑ์ปลากัดไทย บ้านรูปหอมสมุนไพร บ้านลูกประคบธัญพืช วัดวาอารามต่างๆ มากกว่า 10 วัด
- กิจกรรมท่องเที่ยวในพื้นที่ ได้แก่ ขึ้นชมสวนธรรมชาติของกรมป่าไม้ พื้นที่ป่าชุมชน เยี่ยมชมสวนผลไม้ พุดคุยกับเกษตรกรในพื้นที่ ชมแหล่งวัฒนธรรมมอญ วัดวาอาราม พื้นที่สวนผลไม้ ป่าจากริมแม่น้ำ ศึกษาดูงาน และศึกษาวิจัยในประเด็นต่างๆ
- การบริการต่างๆ การเดินทางสะดวกทั้งทางรถยนต์และเรือ สิ่งอำนวยความสะดวก ที่พักแบบโฮมสเตย์ รีสอร์ท ร้านอาหาร ร้านกาแฟ บริการนวดประคบ นวดแผนไทย บริการให้เช่ารถจักรยานชมธรรมชาติ ชมนก ถ่ายรูป ให้อาหารปลา บริการรับทำอาหารให้กลุ่มนักท่องเที่ยว นั่งเรือรอบคุ้ง พายเรือในคลองข่อย ชมหิ่งห้อย ชมและเลือกซื้อผลผลิต OTOP ชุมชน ผัก ผลไม้สด
- มีลักษณะท่องเที่ยว แบบไป-กลับ เป็นส่วนใหญ่



การท่องเที่ยวในพื้นที่ดอนหอยหลอด

- ศักยภาพท่องเที่ยวที่โดดเด่น พื้นที่ชุ่มน้ำระหว่างประเทศ สันดอนตะกอนทรายขี้เป็ด แหล่งหอย 2 ฝา หนึ่งในเดียวในประเทศ เอกลักษณ์และจุดเด่นการท่องเที่ยว
- กิจกรรมท่องเที่ยวในพื้นที่ ได้แก่ ท่องเที่ยวเชิงอนุรักษ์ ศูนย์อนุรักษ์ป่าชายเลนตำบลคลองโคกนุ้ย กระดาน ลุยเลนปลูกกล้าไม้ ศูนย์เรียนรู้ธรรมชาติบางแก้วและโรงเรียนบ้านคูฉี ชมวิถีชีวิตนาเกลือ กิจกรรมจับหอยหลอด ล่องเรือชมป่าชายเลนที่อุดมสมบูรณ์ ชมทัศนียภาพศาลกรมหลวงฯ ชมวิถีชีวิตประมงพื้นบ้าน ชมหิ่งห้อย เที่ยววัดมอญ ชมและเลือกซื้ออาหาร สินค้าท้องถิ่น หอยหลอดแห้ง น้ำปลา กะปิ น้ำตาลปึก น้ำตาลสด ขนมท้องถิ่น ขนมจาก
- การบริการต่างๆ การเดินทางมีความสะดวกทั้งทางรถ เรือ และรถไฟ มีสิ่งอำนวยความสะดวก ที่พัก รีสอร์ท ร้านอาหารทะเลหลากหลาย สด รสชาติดี บริการเรือเข้าชมธรรมชาติ ชมนก ชมสันดอนตะกอนทรายเมื่อน้ำลง ถ่ายรูปพระอาทิตย์ตก
- มีลักษณะ short stay เป็นส่วนใหญ่ และ long stay ส่วนน้อย



(2) การวิเคราะห์นโยบายพัฒนาการท่องเที่ยวในพื้นที่



ชุมชนท่องเที่ยว/แหล่ง

สิ่งอำนวยความสะดวก

2540 นโยบายรัฐส่งเสริมและสนับสนุนการท่องเที่ยวระดับเศรษฐกิจ

- 2536 ดอนหอยหลอดถูกประกาศเป็น
ที่สาธารณะและแหล่งศึกษาของหอย
- 2540 แหล่งท่องเที่ยวเชิงนิเวศถูกส่งเสริม
และเชื่อมต่อในพื้นที่ดอนหอยหลอด
- 2544 ถูกประกาศเป็นพื้นที่ชุ่มน้ำระหว่าง
ประเทศ ลำดับ 1099
- 2552 เสนอให้เป็นพื้นที่คุ้มครองสิ่งแวดล้อม
- 2558 ผังเมืองรวมเมืองสมุทรสงคราม
สีเขียวมีกรอบและเส้นทแยงสีขาว
ประเภทที่ดินอนุรักษ์สภาพแวดล้อม
สีเขียว ประเภทที่ดินชนบท
และเกษตรกรรม
- 2520 เริ่มการจัดการพื้นที่สีเขียว โดย สผ.
- 2545 พัฒนาลาดน้ำบางน้ำผึ้ง
- 2547 เปิดบริการแหล่งสินค้าท้องถิ่น ส่งเสริมการ
ท่องเที่ยวเชิงอนุรักษ์ธรรมชาติ ผสมผสาน
เศรษฐกิจชุมชน จัดการโดยรัฐ อปท. เอกชน
- 2556 ผังเมืองรวมสมุทรปราการ
ขาวมีกรอบทแยงเขียว
ที่ดินประเภทอนุรักษ์ชนบทและเกษตรกรรม
- 2558 จัดแผนแม่บทเพื่อการอนุรักษ์และพัฒนาพื้นที่
สีเขียวคังบางกะเจ้าสู่ความยั่งยืน
- 2560 อพท. จัดทำแผนพัฒนาท่องเที่ยว

นโยบายการพัฒนาการท่องเที่ยวของจังหวัด



ปัจจัยการขับเคลื่อนการท่องเที่ยวในพื้นที่

สังคม	ทุนทางสังคม ความเป็นเมือง สังคมผู้สูงอายุ ความปลอดภัย กระแสการท่องเที่ยว
เทคโนโลยี	ระบบการเดินทางต้นทุนต่ำ ระบบโลจิสติกส์ เทคโนโลยีดิจิทัลและสื่อ ออนไลน์
เศรษฐกิจ	การสร้างงาน รายได้จากการท่องเที่ยว กระจายรายได้ในท้องถิ่น
สิ่งแวดล้อม	ทุนทางธรรมชาติและแหล่งท่องเที่ยว กระแสการอนุรักษ์ ชนิดพันธุ์หายากหรือเป็นเอกลักษณ์ของท้องถิ่น
นโยบายและ การเมือง	นโยบายการพัฒนาการท่องเที่ยวของประเทศ การเปิดประชาคมเศรษฐกิจอาเซียน ความเข้มแข็งของชุมชน นโยบายจังหวัดและท้องถิ่น แผนพัฒนาการท่องเที่ยวของชุมชนและ ท้องถิ่น

(3) กำหนดขอบเขตการประเมิน

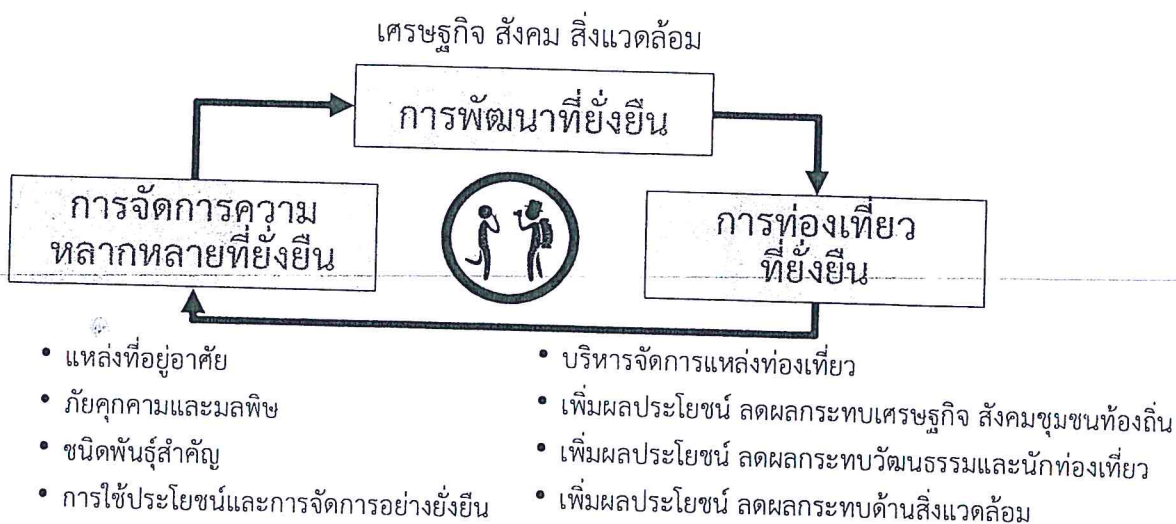


วัตถุประสงค์: เพื่อคาดการณ์ผลกระทบ ต่อสิ่งแวดล้อมและความหลากหลายทางชีวภาพจากการพัฒนาการท่องเที่ยว เสนอทางเลือกและมาตรการการพัฒนาการท่องเที่ยวในพื้นที่

พื้นที่เป้าหมาย: พื้นที่ SLBT สองแห่ง ซึ่งมีความสำคัญด้านความหลากหลายทางชีวภาพและมีศักยภาพทางการท่องเที่ยว

จุดมุ่งหมาย: มีข้อมูลช่วยในการตัดสินใจของ อปท. และจังหวัด ในการพัฒนาพื้นที่เป้าหมายด้านการท่องเที่ยวให้เกิดประโยชน์ที่ยั่งยืน

กรอบแนวคิดการประเมิน



วิธีการและเครื่องมือ

- รวบรวมข้อมูลทุติยภูมิที่เกี่ยวข้อง
- วิเคราะห์สถานการณ์และแนวโน้ม (Trend analysis)
- ตัดสินใจแบบพิจารณาหลายเกณฑ์ (Multi-Criteria Decision Making)
- ประเมินโดยอาศัยความเชี่ยวชาญ (Expert Judgement Evaluation)
- การมีส่วนร่วมของประชาชน (Public Participation)

การประชุมผู้เชี่ยวชาญให้ข้อคิดเห็นต่อ การประเมิน SEA การท่องเที่ยวในพื้นที่ SLBT



ประเด็นพิจารณา/ตัวชี้วัดการประเมินทางเลือก การพัฒนาการท่องเที่ยว

สิ่งแวดล้อม (5)

- การรบกวนและคุกคามพื้นที่สีเขียวและแหล่งธรรมชาติ
- การดำรงอยู่ของชนิดพันธุ์หายากหรือชนิดพันธุ์อันมีคุณค่าต่อท้องถิ่น
- ปริมาณขยะและความสามารถในการกำจัดขยะ
- คุณภาพน้ำทะเลชายฝั่งและคุณภาพแหล่งน้ำผิวดิน
- การใช้ประโยชน์ที่ดินเพื่อการท่องเที่ยวอย่างเหมาะสม

เศรษฐกิจ (3)

- รายได้จากการท่องเที่ยว
- รายได้ต่อหัวนักท่องเที่ยว
- สัดส่วนครัวเรือนที่มีรายได้จากการท่องเที่ยว

สังคม (5)

- การดำรงอยู่ของวิถีชีวิตชุมชนและท้องถิ่น
- ความเพียงพอของสาธารณูปโภค
- ความปลอดภัยในชีวิตและทรัพย์สิน
- เหตุเดือนร้อนรำคาญ
- ความร่วมมือของภาคส่วนต่างๆ ในการจัดการท่องเที่ยวของพื้นที่

มิติ/ตัวชี้วัด	ค่าน้ำหนัก
เศรษฐกิจ	35
• รายได้จากการท่องเที่ยว	10
• รายได้ต่อหัวนักท่องเที่ยว (คุณภาพ)	10
• สัดส่วนครัวเรือนที่มีรายได้จากการท่องเที่ยว	15
สังคม	30
• การดำรงอยู่ของวิถีชีวิตชุมชนและท้องถิ่น	10
• ความเพียงพอของสาธารณูปโภค	5
• ความปลอดภัยในชีวิตและทรัพย์สิน	5
• เหตุเดือดร้อนรำคาญ	5
• ความร่วมมือของภาคส่วนต่างๆ ในการจัดการท่องเที่ยว	5
สิ่งแวดล้อม	35
• การรบกวนและคุกคามพื้นที่สีเขียวและแหล่งธรรมชาติ	10
• การดำรงอยู่ของชนิดพันธุ์หายากหรือชนิดพันธุ์อันมีคุณค่าต่อท้องถิ่น	5
• ปริมาณขยะและความสามารถในการกำจัด	10
• คุณภาพน้ำทะเลชายฝั่งและคุณภาพแหล่งน้ำผิวดิน	5
• การใช้ประโยชน์ที่ดินเพื่อการท่องเที่ยวอย่างเหมาะสม	5

ค่าน้ำหนักของประเด็น/ตัวชี้วัด
แตกต่างกัน

เกณฑ์การให้ค่าคะแนน

การประเมินทางเลือก

แบ่งเป็น 7 ระดับ

+3 ประโยชน์มาก

+2 ประโยชน์ปานกลาง

+1 ประโยชน์น้อย

0 คงที่ไม่มีผลกระทบ

-3 ผลกระทบลบมาก

-2 ผลกระทบลบปานกลาง

-1 ผลกระทบลบเล็กน้อย



(4) การพัฒนาและประเมินทางเลือก ทิศทางการพัฒนาการท่องเที่ยวในพื้นที่

กลุ่มผู้เชี่ยวชาญ

Agro-Tourism

- เพื่อพักผ่อน ชื่นชมความงามกับธรรมชาติ วิถีชีวิต เกษตรประมง ฯลฯ วัฒนธรรมภูมิปัญญาของพื้นที่ ใช้ประโยชน์จากฐานทรัพยากรในพื้นที่
- มีความตระหนักต่อการรักษาธรรมชาติและวัฒนธรรมของพื้นที่
- มีลักษณะแบบ short stay


Health-Tourism

- เพื่อพักผ่อนไปควบคู่กับการดูแลสุขภาพ บำบัด ฟื้นฟูสุขภาพ
- ผสมผสานบริการที่พัก และควบคู่บำบัดด้านร่างกายและจิตใจ
- มีความตระหนักต่อการรักษาแหล่งท่องเที่ยวธรรมชาติและวัฒนธรรมของพื้นที่
- มีลักษณะแบบ short stay/ long stay

Recreational-Tourism

- เพื่อนันทนาการ การกีฬา และพักผ่อน
- เน้นพักและทำกิจกรรมที่ให้ความสนุกสนาน รื่นเริงบันเทิงจากสิ่งสร้างขึ้น
- ลักษณะแหล่งท่องเที่ยวร่วมสมัย
- มีลักษณะแบบ short stay/ long stay

การประชุมกลุ่มย่อยให้ข้อคิดเห็นต่อ ทิศทางการทำงานที่เกี่ยวข้องในพื้นที่ SLBT



กลุ่มย่อยระดับพื้นที่

การพัฒนาและประเมินทางเลือก

ทิศทางการทำงานที่เกี่ยวข้องในพื้นที่ดอนหอยหลอด

Agro-Tourism

- เพื่อพักผ่อน เพลิดเพลิน ชื่นชม รับความรู้และประสบการณ์ใหม่เกี่ยวกับวิถีชีวิตอาชีพชาวประมง เกษตร นาเกลือ เก็บหอย ถีบกระดานเลน
- มีผลผลิต การแปรรูปใช้ประโยชน์จากฐานทรัพยากรในพื้นที่ จำหน่ายและบริการแก่นักท่องเที่ยว สินค้าท้องถิ่น กะปิ เกลือ น้ำตาล
- บนพื้นฐานความรับผิดชอบ จิตสำนึกต่อการรักษาสภาพแวดล้อมของสถานที่นั้นๆ
- มีลักษณะแบบ short stay

Culture-Tourism

- เที่ยวชมสถานที่แสดงถึงความเป็นวัฒนธรรม ชมวัดมอญ ไหว้ขอพร ศาลกรมหลวงฯ พิธีสืบชะตาดอน
- ชมบ้านเรือนชาวประมงริมน้ำ วิถีชีวิตความเป็นอยู่ อาหาร ขนมท้องถิ่น ประเพณี ผู้คนแต่ละยุคสมัย
- ผู้เที่ยวมีตระหนักรู้และให้ความสำคัญกับวิถี วัฒนธรรมและสิ่งแวดล้อมของพื้นที่
- มีลักษณะแบบ short stay

Recreational-Tourism

- เที่ยวชม พักผ่อนเป็นหมู่คณะ ความสนุกสนาน รื่นเริงบันเทิงจากสิ่งที่สร้างขึ้น สวนน้ำ ร้านอาหารทะเล ปลุกป่าชายเลนแบบหมู่คณะ ประชุม สัมมนา งานบริการสังคม
- ลักษณะแหล่งท่องเที่ยวร่วมสมัยผสมผสาน
- มีลักษณะแบบ short stay/ long stay



การพัฒนาและประเมินทางเลือก ทิศทางการพัฒนาการท่องเที่ยวในพื้นที่บางกะเจ้า

Agro-Tourism

- เพื่อพักผ่อน ชื่นชมความงามวิถีเกษตร เยี่ยมชมสวนไม้ดอก ไม้ประดับ สวนไม้ผล ศึกษาดูงาน และคุยกับเกษตรกรตัวอย่างในพื้นที่ ภูมิปัญญาเกษตรกร่อง
- มีผลผลิตและการแปรรูปจำหน่ายและบริการ ไม้ดอก ผักพื้นบ้าน ไม้ผล ผลิตภัณฑ์ OTOP
- มีความตระหนักต่อการรักษาธรรมชาติและวัฒนธรรมของพื้นที่
- มีลักษณะแบบ short stay

Culture -Tourism

- เยี่ยมชมสถานที่แสดงถึงความ เป็นวัฒนธรรม วัดวาอาราม วัดมอญ ชมวัดเก่า อาคาร บ้านเรือนเกษตร พิพิธภัณฑ์ พื้นบ้าน
- วิถีชีวิตความเป็นอยู่ อาหาร ประเพณี ผู้คนแต่ละยุคสมัย
- ผู้เที่ยวมีตระหนักและให้ความสำคัญกับวิถี วัฒนธรรม และสิ่งแวดล้อมของพื้นที่
- มีลักษณะแบบ short stay

Health-Tourism

- เพื่อพักผ่อนไปควบคู่กับการดูแลสุขภาพ บำบัด พื้นฟูสุขภาพและจิตใจ นวดแผนไทย นวดลูกประคบ
- ผสมผสานบริการที่พัก รีสอร์ท โฮมสเตย์ และควบคู่การบำบัด
- ผู้เที่ยวมีตระหนักและให้ความสำคัญกับวิถี วัฒนธรรม และสิ่งแวดล้อมของพื้นที่
- มีลักษณะแบบ short stay/ long stay

(5) เสนอร่างมาตรการต่อทางเลือก

มิติ/ตัวชี้วัด	วัตถุประสงค์	ส่งเสริม	ลดผลกระทบ
เศรษฐกิจ	เพิ่มรายได้จากภาคการเกษตร และกิจกรรมต่อเนื่อง	ส่งเสริมและยกระดับผลิตภัณฑ์ การเกษตรที่ปลอดภัย มีมาตรฐาน	ดำเนินกิจกรรมที่เป็นมิตรกับสิ่งแวดล้อมที่ หลากหลายเหมาะสมกับศักยภาพของพื้นที่
• รายได้จากการท่องเที่ยว	เพิ่มรายได้ที่ต่อเนื่องจากการท่องเที่ยวเชิงเกษตร	สร้างมาตรฐานเพื่อพัฒนาธุรกิจ ใหม่ ๆ จากการพัฒนาฐาน ทรัพยากรการเกษตรที่มีอยู่	<ul style="list-style-type: none"> • เข้ารับการประเมินมาตรฐานของแหล่งท่องเที่ยวและผลิตภัณฑ์ที่เกี่ยวข้อง • ควบคุมคุณภาพการบริการและคุณภาพผลิตภัณฑ์ ความเป็นมิตร บรรยากาศแบบชนบท การต้อนรับแบบวิถีเกษตร สีนคำเกษตร
• รายได้ต่อหัวนักท่องเที่ยว	สร้างรายได้จากห่วงโซ่การท่องเที่ยวของแหล่งท่องเที่ยวเกษตร	จัดกิจกรรมเชื่อมโยงวัฒนธรรม ประเพณีที่ดั้งเดิม อาหาร ขนม เครื่องดื่ม หัตถกรรม ศิลปะการแสดง ผลิตภัณฑ์ทางการเกษตร เป็นต้น	<ul style="list-style-type: none"> • จัดกลุ่มกิจกรรมและคุณภาพของแหล่งท่องเที่ยว • เชื่อมต่อธุรกิจการบริหารที่เกี่ยวข้องให้เกิดการส่งต่อมาอยู่ในห่วงโซ่คุณค่าการท่องเที่ยว
• สัดส่วนครัวเรือนที่มีรายได้จากการท่องเที่ยว	การกระจายผลประโยชน์อย่างเป็นธรรม	สนับสนุนและเพิ่มขีดความสามารถให้แก่เกษตรกรรายเล็ก และเกษตรกรรายใหม่	<ul style="list-style-type: none"> • ส่งเสริมให้ชุมชนมีรายได้จากการท่องเที่ยวเชิงเกษตรที่หลากหลาย • ส่งเสริมให้ผู้ประกอบการซื้อสินค้าทางการเกษตรและบริการจากชุมชน • ทำการตลาดท่องเที่ยวนอกฤดูกาลเพื่อดึงดูดนักท่องเที่ยว

มิติ/ตัวชี้วัด	วัตถุประสงค์	ส่งเสริม	ลดผลกระทบ
สังคม	เรียนรู้วิถีเกษตรและวิถีชนบท โดยการมีส่วนร่วมของนักท่องเที่ยว	ดำเนินกิจกรรมให้เกิดการเรียนรู้และเกิดประโยชน์ต่อชุมชนและเกษตรกร	สร้างสังคมแห่งการเรียนรู้การพัฒนาที่ยั่งยืน
• การดำรงอยู่ของวิถีชีวิตชุมชนและท้องถิ่น	การคงอยู่ของวิถีเกษตรของชุมชนท้องถิ่น	ส่งเสริมการทำนุบำรุงชุมชน รักษาการทำเกษตรกรรม และการพัฒนาสาธารณูปโภคที่จำเป็นต่อการวิถีของระบบเกษตรกรรมพัฒนา	มีระบบสนับสนุนและช่วยให้เกษตรกรนักท่องเที่ยว และสาธารณชนสามารถร่วมสนับสนุนการจัดการแหล่งท่องเที่ยวดูฐานของทรัพยากรในท้องถิ่น
• ความเพียงพอของสาธารณูปโภค	การเข้าถึงแหล่งท่องเที่ยว	พัฒนาสาธารณูปโภคให้เพียงพอและให้มีการจัดการที่เหมาะสม - ถนน น้ำ ที่จอดรถ ฯลฯ ส่งเสริมการยานพาหนะในแหล่งท่องเที่ยวที่เป็นมิตรกับสิ่งแวดล้อมสำหรับนักท่องเที่ยว	เพิ่มขีดความสามารถแหล่งท่องเที่ยวเชิงเกษตรได้นำเอาระบบสาธารณูปโภค การขนส่งด้วยการใช้พลังงานต่ำ พลังงานทางเลือกมาใช้พัฒนากิจกรรมในแปลงเกษตร
• ความปลอดภัยในชีวิตและทรัพย์สิน	สร้างความมั่นใจให้กับนักท่องเที่ยวผู้มาเยี่ยมชม	ส่งเสริมการบริหารจัดการด้านการรักษาความปลอดภัยที่เกี่ยวข้องกับแหล่งท่องเที่ยว	วางระบบรักษาความปลอดภัยในจุดท่องเที่ยวที่มีความเสี่ยงสูง
• เหตุเค็ดรอนรำคาญ	การท่องเที่ยวไม่ส่งผลกระทบความสงบเรียบร้อยของสังคมโดยรวม	ส่งเสริมและสนับสนุนให้แหล่งท่องเที่ยวเกษตรมีกฎกติการ่วมในการรักษาความเป็นระเบียบเรียบร้อยโดยรวมของชุมชนและสังคม	สนับสนุนให้แหล่งท่องเที่ยวเกษตรจัดทำ ข้อพึงปฏิบัติตามหลักเกณฑ์และข้อบังคับของชุมชนและสังคม
• ความร่วมมือของภาคส่วนต่างๆ ในการจัดการท่องเที่ยว	การมีส่วนร่วมและประสานความร่วมมือกับผู้เกี่ยวข้อง	ส่งเสริมการบูรณาการความร่วมมือ สร้างเป็นเจ้าขอในการใช้ประโยชน์ทรัพยากรแหล่งท่องเที่ยวร่วมกัน	บูรณาการการใช้ประโยชน์ร่วมกันอย่างเป็นธรรมเพื่อป้องกันความขัดแย้งในพื้นที่และก่อให้เกิดประโยชน์สูงสุด

มิติ/ตัวชี้วัด	วัตถุประสงค์	ส่งเสริม	ลดผลกระทบ
สิ่งแวดล้อม	ดำเนินกิจกรรมภายใต้ขีดความสามารถของธรรมชาติและสิ่งแวดล้อมของพื้นที่	เสริมสร้างการท่องเที่ยวเชิงนิเวศเกษตรยึดหลักการท่องเที่ยวเชิงเกษตรให้นักท่องเที่ยวได้ชม ได้ทำ ได้ซื้อ	ประเมินผลกระทบสิ่งแวดล้อมในพื้นที่เพื่อช่วยพัฒนาและขยายศักยภาพจากฐานทรัพยากรที่มีอยู่
• การรบกวนและคุกคามพื้นที่สีเขียวและแหล่งธรรมชาติ	การคงอยู่ของทรัพยากรธรรมชาติ และพื้นที่สีเขียวของพื้นที่	ส่งเสริมแหล่งท่องเที่ยวเชิงเกษตร	• ส่งเสริมการปลูกพืชผสมผสาน • ควบคุมการบริการท่องเที่ยวที่ส่งผลต่อการเปลี่ยนแปลงการใช้พื้นที่ไม่เหมาะสม
• การดำรงอยู่ของชนิดพันธุ์หายากหรือชนิดพันธุ์อันมีคุณค่าต่อท้องถิ่น	ชนิดพันธุ์หายากหรือชนิดพันธุ์อันมีคุณค่าต่อท้องถิ่นคงอยู่	ส่งเสริมคุณค่า สร้างประสบการณ์ใหม่ใหม่สร้างจุดเด่น เพิ่มจุดขายจากอัตลักษณ์ของพืชเฉพาะถิ่น อาหารเฉพาะถิ่น	สงวน รักษา ชนิดพันธุ์ที่มีคุณค่าให้เกิดการสืบสาน และเฝ้าระวัง ดูแล ป้องกันภัยคุกคามจากพืช สัตว์ต่างถิ่นที่รุกรานและส่งผลกระทบต่อรุนแรง
• ปริมาณขยะและความสามารถในการกำจัด	ลดปริมาณขยะ สร้างสิ่งแวดล้อมที่ดี น่าเที่ยว	ส่งเสริมพฤติกรรมกรบริโภคที่เป็นมิตรกับสิ่งแวดล้อม ส่งเสริมการมีส่วนร่วมชุมชนและนักท่องเที่ยวในการจัดการขยะ	• ส่งเสริมให้แหล่งท่องเที่ยวเชิงเกษตรลด และนำกลับมาใช้ใหม่ และกำจัดขยะให้ถูกต้องตามหลักวิชาการ • รณรงค์การลด และคัดแยกขยะจากต้นทางอย่างจริงจัง
• คุณภาพน้ำทะเลชายฝั่งและคุณภาพแหล่งน้ำผิวดิน	คุณภาพของน้ำที่ใช้ในภาคการเกษตรและต่างๆ อยู่ในมาตรฐานคุณภาพน้ำ	ส่งเสริมการทำเกษตรอินทรีย์ ผู้ประกอบที่เกี่ยวข้องเนื่องท่องเที่ยวให้ดำเนินการบำบัดน้ำเสียก่อนปล่อยลงสู่แหล่งธรรมชาติ	วางระบบการรับมือกับประเด็นเรื่องคุณภาพน้ำที่ทันช่วงที่ในเวลาที่เหมาะสม
• การใช้ประโยชน์ที่ดินเพื่อการท่องเที่ยวอย่างเหมาะสม	คงความเป็นที่ดินประเภทชนบทและเกษตรกรรม	พัฒนาภูมิทัศน์ อาคารสิ่งก่อสร้าง สิ่งอำนวยความสะดวกให้สอดคล้องกับสภาพพื้นที่และวิถีเกษตรนั้นๆ	ควบคุมการสร้างสิ่งก่อสร้างของเกษตรกรประชาชน และหน่วยงานในพื้นที่ให้สอดคล้องกับรูปแบบสถาปัตยกรรมของท้องถิ่น

เติมเต็มและแลกเปลี่ยน

