

ส่วนจัดการสิทธิการใช้ที่ดินป่าไม้
เลขรับ ๗๓๘
วันที่ ๑ ส.ค. ๖๑
เวลา



รับที่ ๒๐๗๓
วันที่ ๑๐ พ.ค. ๒๕๖๑
เวลา

ที่ มท ๐๕๑๑.๒/ ๑๒๗๐๒

หน้าห้องสำนักงาน ป่าไม้
รับที่ ๕๐๐๐
วันที่ ๓๑ พ.ค. ๒๕๖๑
เวลา

ฝ่ายปฏิบัติการที่ดินป่าไม้ ๒
เลขรับ ๑๗๑
วันที่ ๑ ส.ค. ๖๑

๒๕ พฤษภาคม ๒๕๖๑

คณะอนุกรรมการจัดที่ดิน กรมที่ดิน
ศูนย์ราชการเฉลิมพระเกียรติ ๘๐ พรรษา
อาคารรัฐประศาสนภักดี ถนนแจ้งวัฒนะ
แขวงทุ่งสองห้อง เขตหลักสี่ กรุงเทพฯ ๑๐๒๑๐

เรื่อง ส่งรายชื่อราษฎรที่ได้รับการช่วยเหลือตามโครงการจัดที่ดินทำกินให้ชุมชนจังหวัดระนอง
เรียน อธิบดีกรมป่าไม้
อ้างถึง การประชุมคณะอนุกรรมการจัดที่ดิน ครั้งที่ ๓/๒๕๕๙ เมื่อวันที่ ๘ กรกฎาคม ๒๕๕๙
สิ่งที่ส่งมาด้วย สำเนาหนังสือจังหวัดระนอง ที่ รน ๐๐๒๐.๕/๓๐๘๕ ลงวันที่ ๑๙ เมษายน ๒๕๖๑
พร้อมบัญชีรายชื่อและเอกสารประกอบ จำนวน ๑ ชุด

ตามมติการประชุมที่อ้างถึง ขอให้กรมที่ดินในฐานะฝ่ายเลขานุการคณะอนุกรรมการจัดที่ดิน
แจ้งผลการจัดที่ดินในพื้นที่ป่าสงวนแห่งชาติให้กรมป่าไม้ทราบด้วย เพื่อใช้เป็นข้อมูลประกอบการตรวจสอบ
การปฏิบัติตามเงื่อนไขการอนุญาตและตรวจติดตามการใช้ประโยชน์ที่ดินของราษฎรที่ได้รับการจัดที่ดินทำกิน
ให้ชุมชนตามนโยบายของรัฐบาล นั้น

กรมที่ดินจึงขอส่งข้อมูลรายชื่อ และเอกสารที่เกี่ยวข้อง ซึ่งคณะอนุกรรมการนโยบายที่ดิน
จังหวัดระนอง (คทช.จังหวัดระนอง) ได้มีมติในการประชุม ครั้งที่ ๑/๒๕๖๑ เมื่อวันที่ ๒๙ มกราคม ๒๕๖๑
เห็นชอบตามบัญชีรายชื่อผู้ครอบครองรายเดิม ชื่อตรง/แปลงตรง จำนวน ๙๓ แปลง เนื้อที่ ๔๕๘ ไร่ ๖๔ ตารางวา
และแปลงเดิมมีการเปลี่ยนแปลงตัวบุคคลครอบครองเป็นทายาท จำนวน ๕ แปลง เนื้อที่ ๕๓ ไร่ ๒ งาน ๖๙ ตารางวา
เข้าร่วมโครงการจัดที่ดินทำกินให้ชุมชน รายละเอียดปรากฏตามสิ่งที่ส่งมาพร้อมนี้

จึงเรียนมาเพื่อโปรดทราบ

ขอแสดงความนับถือ

(นายประทีป กิรติเรขา)
อธิบดีกรมที่ดิน
อนุกรรมการและเลขานุการ
คณะอนุกรรมการจัดที่ดิน

ส่ง ส่วนจัดการสิทธิการใช้ที่ดินป่าไม้
31/5/61
(นายวิชาญ คำรงค์จักรี)
นักวิชาการป่าไม้ชำนาญการพิเศษ

นาง ศักดิ์
นางสาวสุกษา ทรมบุญศรี
นักวิชาการป่าไม้ปฏิบัติการ
(นางสาวสุกษา ทรมบุญศรี)
ผู้อำนวยการสำนักบริหารการ
๓๐ พ.ค. ๒๕๖๑

ส่งฝ่ายปฏิบัติการที่ดินป่าไม้

ทำเนียบที่ผู้อำนวยการฝ่ายสำรวจและวิเคราะห์ทรัพยากร
รักษาการตามตำแหน่งผู้อำนวยการสำนักจัดการที่ดินป่าไม้

สำนักจัดการที่ดินของรัฐ
โทร. ๐ ๒๑๔๑ ๕๘๒๘-๙
โทรสาร ๐ ๒๑๔๓ ๙๑๐๓-๔

(นางสาวอรพรรณ ปัญญาทวีทยา)
นักวิชาการป่าไม้ชำนาญการพิเศษทำหน้าที่
ผู้อำนวยการส่วนจัดการสิทธิการใช้ที่ดินป่าไม้

งานภาคใต้
๒๕๖๑



จังหวัดจันทบุรี

เลขรับ ๑๒๑

วันที่ ๒๕ เม.ย. ๒๕๖๑

เวลา ๐๘.๑๑ น.

ศาลากลางจังหวัดระนอง

ถนนเพชรเกษม รน ๘๕๐๐๐

ที่ รน ๐๐๒๐.๕/๗๐๙๕

๑๙ เมษายน ๒๕๖๑

เรื่อง การดำเนินการตามโครงการจัดที่ดินทำกินให้ชุมชน ตามนโยบายรัฐบาล และ คีพี.

เรียน อธิบดีกรมที่ดิน

อ้างถึง หนังสือกรมที่ดิน ที่ มท ๐๕๑๑.๒/๒๓๘๖๒ ลงวันที่ ๒๐ กันยายน ๒๕๕๙

- สิ่งที่ส่งมาด้วย
๑. บัญชีรายชื่อผู้ครอบครองที่ดิน ป่าสงวนแห่งชาติ ป่าคลองลำเลียง-ละอูน จังหวัดระนอง ที่คณะกรรมการนโยบายที่ดินจังหวัด จังหวัดระนอง เห็นชอบ จำนวน ๔ ฉบับ
 ๒. บัญชีรายชื่อผู้ครอบครองที่ดิน ป่าสงวนแห่งชาติ ป่าคลองลำเลียง-ละอูน จังหวัดระนอง แจ้งสำนักจัดการทรัพยากรป่าไม้ที่ ๑๑ พิจารณาตรวจสอบ จำนวน ๗ ฉบับ
 ๓. บัญชีรายชื่อผู้ครอบครองที่ดิน ป่าสงวนแห่งชาติ ป่าคลองลำเลียง-ละอูน จังหวัดระนอง มีการเปลี่ยนแปลงผู้ครอบครองไม่ใช่ทายาท จำนวน ๑ ฉบับ
 ๔. บัญชีรายชื่อผู้ครอบครองที่ดิน ป่าสงวนแห่งชาติ ป่าคลองลำเลียง-ละอูน จังหวัดระนอง รายเดิมแจ้งว่าไม่ได้ครอบครองแล้ว จำนวน ๑ ฉบับ
 ๕. บัญชีรายชื่อผู้ครอบครองที่ดิน ป่าสงวนแห่งชาติ ป่าคลองลำเลียง-ละอูน จังหวัดระนอง ไม่มาแจ้งข้อมูล จำนวน ๑ ฉบับ
 ๖. สำเนารายงานการประชุมคณะกรรมการนโยบายที่ดินจังหวัดระนอง ครั้งที่ ๑/๒๕๖๑ เมื่อวันที่ ๒๙ มกราคม ๒๕๖๑ จำนวน ๒๐ ฉบับ

| |
|----------------------|
| คำนำจัดการที่ดิน |
| เลขรับ ๑๒๑ |
| วันที่ ๒๕ เม.ย. ๒๕๖๑ |
| เวลา ๑๕.๐๖ น. |

ตามหนังสือที่อ้างถึง กรมที่ดิน ได้จัดส่งกระบวนการการจัดที่ดินทำกินให้ชุมชนในเขตป่าสงวนแห่งชาติ แผนที่แสดงรายละเอียดพื้นที่ดำเนินการ พร้อมบัญชีรายชื่อผู้ทำกินและที่อยู่อาศัยในพื้นที่ในเขตป่าสงวนแห่งชาติ ป่าคลองเสียดกวด - ป่าเขาหินช้าง และป่าเขาสามแหลม จำนวน ๔๑๖ แปลง และป่าสงวนแห่งชาติ ป่าคลองลำเลียง - ละอูน จำนวน ๑๕๙ แปลง เพื่อให้ คทช.จังหวัดระนอง ใช้เป็นข้อมูลในการดำเนินงาน นั้น

จังหวัดระนอง ขอเรียนว่า คณะกรรมการนโยบายที่ดินจังหวัด จังหวัดระนอง (คทช.จังหวัดระนอง) ตามคำสั่งจังหวัดระนอง ที่ ๗๓๘/๒๕๕๘ ลงวันที่ ๑๗ เมษายน ๒๕๕๘ ได้ประชุมครั้งที่ ๑/๒๕๖๑ เมื่อวันที่ ๒๙ มกราคม ๒๕๖๑ เพื่อพิจารณาเรื่องขออนุญาตเข้าทำประโยชน์ในเขตป่าสงวนแห่งชาติ ป่าคลองลำเลียง-ละอูน ในท้องที่ตำบลบางใหญ่ อำเภอกะบุรี ตำบลทรายแดง อำเภอเมืองระนอง และตำบลบางแก้ว ตำบลบางพระใต้ อำเภอละอูน จังหวัดระนอง ที่ประชุมมีมติ ดังนี้

๑. เห็นชอบให้ผู้ครอบครองรายเดิม ชื่อตรง /แปลงตรง เนื้อที่ไม่เกิน ๒๐ ไร่ จำนวน ๙๓ แปลง เนื้อที่ ๔๕๘-๐-๖๔ ไร่ ลำดับที่ ๑, ๒, ๓, ๔, ๕, ๖, ๗, ๑๖, ๒๒, ๒๕, ๒๗, ๒๘, ๓๖, ๓๗, ๓๙, ๔๑, ๔๓, ๔๔, ๔๕, ๔๖, ๔๗, ๕๐, ๕๑, ๕๒, ๕๓, ๕๔, ๕๕, ๕๘, ๕๙, ๖๐, ๖๒, ๖๓, ๖๔, ๖๕, ๖๖, ๖๗, ๖๙, ๗๐, ๗๑, ๗๒, ๗๓, ๗๔, ๗๕, ๗๖, ๗๗, ๗๘, ๗๙, ๘๐, ๘๑, ๘๒, ๘๔, ๘๕, ๘๖, ๘๗, ๘๙, ๙๐, ๙๑, ๙๒, ๙๓, ๙๔, ๙๖, ๙๗, ๙๘, ๙๙, ๑๐๐, ๑๐๑, ๑๐๒, ๑๐๓, ๑๐๔, ๑๐๖, ๑๐๗, ๑๐๘, ๑๐๙, ๑๑๐, ๑๑๒, ๑๑๔, ๑๑๕,

/๑๑๖...

๑๑๖, ๑๑๗, ๑๑๘, ๑๑๙, ๑๒๐, ๑๒๑, ๑๒๒, ๑๒๓, ๑๒๕, ๑๓๐, ๑๓๒, ๑๓๗, ๑๓๘, ๑๔๗, ๑๕๐, ๑๕๔ และแปลงเดิมมีการเปลี่ยนแปลงตัวบุคคลครอบครองเป็นทายาท เนื้อที่ไม่เกิน ๒๐ ไร่ จำนวน ๕ แปลง เนื้อที่ ๕๓-๒-๖๙ ไร่ ลำดับที่ ๘๓, ๑๐๕, ๑๑๓, ๑๔๕ และ ๑๔๖

๒. แจ้งสำนักจัดการทรัพยากรป่าไม้ที่ ๑๑ เพื่อให้เจ้าหน้าที่ที่สำนักจัดการทรัพยากรป่าไม้ที่ ๑๑ แต่งตั้งไว้พิจารณาตรวจสอบ จำนวน ๒๕ แปลง ดังนี้

- ผู้ครอบครองรายเดิม ชื่อตรง แปลงตรง เนื้อที่เกิน ๒๐ ไร่ จำนวน ๓ แปลง ลำดับที่ ๒๐, ๑๑๑ และ ๑๓๑

- ผู้ครอบครองรายเดิม ชื่อตรง / แปลงตรง ครอบครองหลายแปลง เนื้อที่เกิน ๒๐ ไร่ จำนวน ๘ แปลง น.ส.กาญจนา หน่อเนื้อ ลำดับที่ ๑๒ และ ลำดับที่ ๑๔ , นายก๊ก หน่อเนื้อ ลำดับที่ ๑๘ และ ลำดับที่ ๑๕๖ , นางแจ็กกิ่ง (รัตนพร) หน่อเนื้อ ลำดับที่ ๑๔๑ และลำดับที่ ๑๔๒, นายสุจินต์ เต็มเปี่ยม ลำดับที่ ๑๕๑ และลำดับที่ ๑๕๓

- ไม่ตรงแปลง จำนวน ๙ แปลง ลำดับที่ ๙, ๑๑, ๒๑, ๒๔, ๕๗, ๖๑, ๑๒๔, ๑๒๗ และ ๑๕๘

- ผู้ครอบครองรายเดิม ไม่ยอมรับเนื้อที่ เนื่องจากเนื้อที่ขาดหายไป ขอให้ทำการรังวัดใหม่ จำนวน ๒ แปลง ลำดับที่ ๖๘ และ ๑๓๖

- แปลงเดิม มีการคัดค้าน จำนวน ๑ แปลง ลำดับที่ ๙๔

- ขอให้ตรวจสอบใหม่ แจ้งว่าไม่ใช่ที่ดินที่ครอบครอง จำนวน ๑ แปลง ลำดับที่ ๑๓๙

- ผู้ครอบครองแจ้งว่าที่ดินอยู่ในเขต ส.ป.ก. จะขอรับ ส.ป.ก. จำนวน ๑ แปลง ลำดับที่ ๑๓๕

๓. แปลงเดิม มีการเปลี่ยนแปลง ผู้ครอบครองไม่ใช่ทายาท จำนวน ๑ แปลง ลำดับที่ ๘๘ ให้คณะกรรมการจัดที่ดิน สนับสนุนการดำเนินงานของคณะอนุกรรมการนโยบายที่ดินจังหวัด ที่ ๖๔๔/๒๕๖๐ ลงวันที่ ๒๓ มีนาคม ๒๕๖๐ ตรวจสอบคุณสมบัติตามที่ คทช.กำหนดไว้

๔. ผู้ครอบครองรายเดิม แจ้งว่าไม่ได้ครอบครองแล้ว จำนวน ๑ แปลง ลำดับที่ ๑๔๓ ให้ คทช.จังหวัด ปิดประกาศให้ผู้ไ้ที่ดินมาแสดงตัวภายในระยะเวลา ๙๐ วัน นับจากวันปิดประกาศ หากไม่มาแสดงตัวภายในระยะเวลาที่กำหนด ที่ดินเข้ากองกลาง

๕. ผู้มีชื่อตามบัญชีครอบครองในที่ดินไม่มาแจ้งข้อมูล จำนวน ๓๔ แปลง ลำดับที่ ๘, ๑๐, ๑๓, ๑๕, ๑๗, ๑๙, ๒๓, ๒๖, ๒๙, ๓๐, ๓๑, ๓๒, ๓๓, ๓๔, ๓๕, ๓๘, ๔๐, ๔๒, ๔๘, ๔๙, ๕๖, ๑๒๖, ๑๒๘, ๑๒๙, ๑๓๓, ๑๓๔, ๑๔๐, ๑๔๔, ๑๔๘, ๑๔๙, ๑๕๒, ๑๕๕, ๑๕๗ และ ๑๕๙ ให้ คทช.จังหวัด ปิดประกาศให้ผู้ไ้ที่ดินมาแสดงตัวภายในระยะเวลา ๙๐ วัน นับแต่วันปิดประกาศสำหรับกรณีมีรายชื่อแต่ไม่มาแสดงตัว ให้มีหนังสือแจ้งอีกทางหนึ่งด้วย หากไม่มาแสดงตัวภายในระยะเวลาที่กำหนด ที่ดินเข้ากองกลาง

จังหวัดระนอง พิจารณาแล้ว เพื่อให้การดำเนินการเป็นไปตามระเบียบกฎหมาย ตามนโยบาย คณะกรรมการนโยบายที่ดินแห่งชาติ และตามมติที่ประชุมคณะกรรมการนโยบายที่ดินจังหวัด จังหวัดระนอง (คทช.จังหวัดระนอง) จึงขอแจ้งรายชื่อผู้ครอบครองที่ดิน ที่คณะกรรมการนโยบายที่ดินจังหวัด จังหวัดระนอง (คทช.จังหวัดระนอง) มีมติเห็นชอบแล้ว จำนวน ๘๘ แปลง เพื่อพิจารณา ดำเนินการในส่วนที่เกี่ยวข้องตามอำนาจหน้าที่ต่อไป

จึงเรียนมาเพื่อโปรดพิจารณา


ขอแสดงความนับถือ



(นายจตุรพันธ์ ปิยะมิตร)

ผู้ว่าราชการจังหวัดระนอง

ส่วนจัดที่ดินเพื่อประชาชน


(นายวิรัตน์ สายลิม)


๒๘ เม.ย. ๒๕๖๕

เรียน ผู้อำนวยการส่วนฯ

- เพื่อโปรดทราบ

- เห็นความชอบ จต. 8 ดำเนินการ



คุณอัสจินดา
ผู้อำนวยการ


1 คน: ๕๖1

24 เม.ย. 2565

สำนักงานที่ดินจังหวัด

โทร. ๐-๓๗๘๒-๔๐๖๕

โทรสาร ๐-๓๗๘๒-๔๐๖๕

จต. 8.

ดำเนินการ




นายสมชาย คุ้มชู
๒๕ เม.ย. ๒๕๖๕


๑.บัญชีรายชื่อที่คณะกรรมการนโยบายที่ดินจังหวัดระนอง (คทช.จังหวัดระนอง) เห็นชอบ จำนวน ๙๘ แปลง

๑๙๕
(นายสมยศ ฅนชัยเนตร)
นักวิชาการที่ดินชำนาญการ

๕.บัญชีรายชื่อผู้ครอบครอง ไม่น่าแจ้งข้อมูล จำนวน ๓๔ แปลง



(นายสมยศ ฅมายันตร)
นักวิชาการที่ดินชำนาญการ

๒.บัญชีรายชื่อแจ้งสำนักจัดการทรัพยากรป่าไม้ที่ ๑๑ พิจิตรณาตราตรวจสอบ จำนวน ๒๕ แปลง


(นายสมยศ วัฒโนตร)
นักวิชาการที่ดินชำนาญการ

บัญชีรายชื่อผู้สอบครองที่ดิน ป่าสงวนแห่งชาติ ป่าคลองลำเชียงเจ็ด อ.ระยอง
บัญชีผู้ครอบครองรายเดิม ชื่อตรง แปลตรง ครอบครองหลายแปลง เนื้อที่เกิน 20 ไร่ จำนวน 8 แปลง 137-1-12 ไร่

| ลำดับ ที่ | เลขที่ แปลง | รหัส บุคคล | ชื่อ - สกุล | เลขบัตรประจำตัวประชาชน | ที่อยู่ | | | | ไร่ งาน ตร.ว. | เลขรางวัล | เลขรางวัล แผนที่ | เลขรางวัล โฉนดที่ดิน | ผลการสำรวจข้อมูลรายปีที่ครอบครองในปัจจุบัน | ผลการสำรวจข้อมูลรายปีที่ครอบครองในปัจจุบัน | | | ชื่อ - สกุล | เลขประจำตัวประชาชน | ที่อยู่ | | | | | | | |
|--------------|----------------|---------------|-----------------------|------------------------|---------|----------|------|-------|---------------|-----------|---------------------|-------------------------|--|--|---------------------------------------|---|-----------------------|--------------------|--|--------|----------|---------|-------|---------|--|--|
| | | | | | เลขที่ | หมู่บ้าน | ตำบล | อำเภอ | | | | | | จังหวัด | มีการเปลี่ยนแปลง สภาพ (/ , X) | มีการเปลี่ยนแปลง ข้อมูล (/ , X) | | | มีการเปลี่ยนแปลง อื่นๆ (/ , X) | เลขที่ | หมู่บ้าน | ตำบล | อำเภอ | จังหวัด | | |
| 12 | 130 | 55 | นางสาวอุณา ห่อเนื้อ | 3659900028650 | 170/18 | | | 14 | 0 | 56 | | | ✓ | | | | น.ส.กัญญา ห่อเนื้อ | 3659900025650 | 170/18 | 1 | - | ปากน้ำ | เมือง | ระยอง | | |
| 14 | 121 | 15 | นางสาวอุณา ห่อเนื้อ | 3659900028650 | 170/18 | | | 7 | 3 | 13 | | | ✓ | | | | น.ส.กัญญา ห่อเนื้อ | 3659900025650 | 170/18 | 1 | - | ปากน้ำ | เมือง | ระยอง | | |
| 18 | 126 | 132 | นายถึก ห่อเนื้อ | 3659900025617 | 170/18 | | | 32 | 1 | 21 | | | ✓ | | | | นายถึก ห่อเนื้อ | 3659900025617 | 170/18 | 1 | - | ปากน้ำ | เมือง | ระยอง | | |
| 141 | 123 | 127 | นางจิ่งลิ้ง ห่อเนื้อ | 3659900025633 | 170/18 | | | 26 | 3 | 11 | | | ✓ | | | | นางจิ่งลิ้ง ห่อเนื้อ | 3659900025633 | 170/18 | 1 | - | ปากน้ำ | เมือง | ระยอง | | |
| 142 | 127 | 127 | นางจิ่งลิ้ง ห่อเนื้อ | 3659900025633 | 170/18 | | | 18 | 2 | 55 | | | ✓ | | | | นางจิ่งลิ้ง ห่อเนื้อ | 3659900025633 | 170/18 | 1 | - | ปากน้ำ | เมือง | ระยอง | | |
| 151 | 150 | 138 | นายสุจินต์ เต็มเปี่ยม | 3650200027503 | 235 | | | 9 | 3 | 80 | | | ✓ | | | | นายสุจินต์ เต็มเปี่ยม | 3650200027503 | 235 | 1 | - | พราหมณ์ | เมือง | ระยอง | | |
| 153 | 154 | 138 | นายสุจินต์ เต็มเปี่ยม | 3650200027503 | 39/2 | | | 10 | 1 | 19 | | | ✓ | | | | นายสุจินต์ เต็มเปี่ยม | 3650200027503 | 235 | 1 | - | พราหมณ์ | เมือง | ระยอง | | |
| 156 | 124 | 132 | นายถึก ห่อเนื้อ | 3659900025617 | 170/18 | | | 17 | 1 | 57 | | | ✓ | | | | นายถึก ห่อเนื้อ | 3659900025617 | 170/18 | | | ปากน้ำ | เมือง | ระยอง | | |
| | | | | | | | | | | | | | | | | | | | | | | | | | | |
| | | | | | | | | | | | 137 | | 1 | | 12 | | | | | | | | | | | |


 (นายสมยศ ฅมาณีเนตร)
 นักวิชาการที่ดินชำนาญการ

บัญชีรายชื่อผู้ครอบครองที่ดิน ป่าสงวนแห่งชาติ ป่าคลองคำเขื่อน-ละอุ่น จ.ระนอง
 บัญชี ผู้ครอบครองแจ้งว่าที่ดินอยู่ในเขต ส.ป.ก. จะขอรับ ส.ป.ก. จำนวน 1 แปลง 2-1-11 ไร่

-3-

-2-

-1-

| ลำดับ ที่ | เลขที่ แปลง ปลูก | รังวัด แปลง ปลูก | ชื่อ - สกุล | เลขบัตรประจำตัวประชาชน | ข้อมูลรายชื่อผู้ครอบครองที่ดิน | | | | ข้อมูลรายชื่อผู้ครอบครองที่ดิน | | | | ชื่อ - สกุล | เลขประจำตัวประชาชน | ข้อมูลรายชื่อผู้ครอบครองที่ดิน | | | | | | | | |
|--------------|------------------------|------------------------|---------------------|------------------------|--------------------------------|------|----------|--------|--------------------------------|---------|-----|-----|-------------|--------------------|--------------------------------|--------------------|--|--|--|---------------------------------|-------------|--------------------|--------|
| | | | | | เลขที่ | หมู่ | หมู่บ้าน | ตำบล | อำเภอ | จังหวัด | ไร่ | งาน | | | ตร.ว. | เลขระวาง แผนที่ | สำรวจแล้ว ครบครอบรายเดิม (/ , X) | มีการเปลี่ยนแปลง ทายาท / ซื้อขาย (/ , X) | มีการสืบทอดกรรม สิทธิ์ (/ , X) | มีเอกสาร สิทธิ์ (/ , X) | ชื่อ - สกุล | เลขประจำตัวประชาชน | เลขที่ |
| 135 | 107 | 62 | นางอรวิรัตน์ อัมเมศ | 3801600201943 | 13/7 | 4 | บางแก้ว | ละอุ่น | ระนอง | 2 | 1 | 11 | ✓ | (/ , X) | (/ , X) | (/ , X) | นางอรวิรัตน์ อัมเมศ | 3801600201943 | 13/7 | 4 | บางแก้ว | ละอุ่น | ระนอง |

Ny
 (นายสมยศ ฉายินเศรษฐ)
 นักวิชาการที่ดินชำนาญการ


๓.บัญชีรายชื่อแปลงเดิม มีการเปลี่ยนแปลงผู้ครอบครองไม่ใช้ทายาท จำนวน ๑ แปลง



(นายสมยศ ญายิ่งมิตร)

รักษาการที่ดินส่วนกลาง

๔.บัญชีรายชื่อผู้ประกอบการรายเดิม แจ้งว่าไม่ได้ครอบครองแล้ว จำนวน ๑ แปลง


(นายสมยศ งามชื่นดี)
นักวิชาการที่ดินชำนาญการ

รายงานการประชุมคณะกรรมการนโยบายที่ดินจังหวัด จังหวัดระนอง (คทช.จังหวัดระนอง)

ครั้งที่ ๑/๒๕๖๑

วันที่ ๒๙ มกราคม พ.ศ.๒๕๖๑ เวลา ๑๐.๐๐ - ๑๓.๐๐ น.

ณ ห้องประชุมโกมาซุม ชั้น ๒ ศาลากลางจังหวัดระนอง

คณะกรรมการผู้เข้าประชุม

| | | |
|-----------------------------------|--|-----------|
| ๑. นายจตุพจน์ ปิยะมุตระ | ผู้ว่าราชการจังหวัดระนอง | ประธาน |
| ๒. นายนิติธร เดชราชสีห์ | แทน ปลัดจังหวัดระนอง | |
| ๓. นายชัยวุฒิ บุตรศรี | แทน นายอำเภอเมืองระนอง | |
| ๔. นายস্যัญ เห่งลัน | แทน นายอำเภอละอุ่น | |
| ๕. นายดัมพ์รงค์ จินชูแก้ว | แทน นายอำเภอกะเปอร์ | |
| ๕. นายสุรียา สารสิทธิ์ | แทน นายอำเภอกระบุรี | |
| นายวัชรินทร์ อินทจักร | แทน นายอำเภอสุขสำราญ | |
| ๖. นางดวงแก้ว สิมสกุล | แทน นายกองค์การบริหารส่วนจังหวัดระนอง | |
| ๗. พ.ต.ท.ถาวร วงศ์ฤกษ์ | แทน รองผู้อำนวยการรักษาความมั่นคงภายในจังหวัดระนอง (ทหาร) | |
| ๘. นายนพวงศ์ อารณ | แทน ผู้อำนวยการสำนักจัดการทรัพยากรป่าไม้ที่ ๑๑ (สุราษฎร์ธานี) | |
| ๙. ว่าที่ร้อยเอก ฤทธิกรณ์ นุ่นลอย | แทน ผู้อำนวยการสำนักบริหารพื้นที่อนุรักษ์ที่ ๔ (สุราษฎร์ธานี) | |
| ๑๐. นายนิพัฒน์ ยังรอด | ผู้อำนวยการสำนักชลประทานที่ ๑๔ | |
| ๑๑. นางสาวจรรยา หนูน้อย | แทน โยธาธิการและผังเมืองจังหวัดระนอง | |
| ๑๒. นายสิทธิพล สิริธร | รักษาราชการแทน ธารักษ์พื้นที่ระนอง | |
| ๑๓. น.ส. อังคณา ใจกิจสุวรรณ | พัฒนาสังคมและความมั่นคงของมนุษย์ | |
| ๑๕. นายอัคคณัฐ ภูเพชร | รักษาราชการแทน ปฏิรูปที่ดินจังหวัดระนอง | |
| ๑๖. นายณธกร ทองจีน | แทน ปศุสัตว์จังหวัดระนอง | |
| ๑๗. นายสุวิทย์ คชสิงค์ | ประมงจังหวัดระนอง | |
| ๑๘. นางวนิดา อรุโณทัย | พานิชย์จังหวัดระนอง | |
| ๑๙. นายเสาวนีย์ ไชยมุข | แทน พัฒนาการจังหวัดระนอง | |
| ๒๐. นางสาวกฤติยา พงษ์ประวัติ | หัวหน้าสำนักงานตรวจบัญชีสหกรณ์จังหวัดระนอง | |
| ๒๑. นางสาวชนิษฐา วงศ์สวัสดิ์ | รักษาราชการแทน เจ้าพนักงานที่ดินจังหวัดระนอง | |
| นางสาวบุญญา จินดาวงศ์ | แทน ผู้อำนวยการสถานีพัฒนาที่ดินจังหวัดระนอง | |
| ๒๒. นายกฤษฏา จันท์แดง | สหกรณ์จังหวัดระนอง | |
| ๒๓. นายสมยศ ฉายีเนตร | นักวิชาการที่ดินชำนาญการ สำนักงานที่ดินจังหวัดระนอง | |
| ๒๔. นายจรัสศักดิ์ บริบูรณ์ | นักวิชาการสหกรณ์ชำนาญการ สำนักงานสหกรณ์จังหวัดระนอง | |
| ๒๕. นายสมพล ห่วงจริง | ผู้อำนวยการกลุ่มงานยุทธศาสตร์ฯ สำนักงานจังหวัดระนอง. | |
| ๒๗. นายเฉลย พรหมมา | ประธานกรรมการเครือข่าย ทสม.จังหวัดระนอง | |
| ๒๘. นายสมพัฒน์ เพ็งมาก | รักษาราชการแทน ผู้อำนวยการสำนักงานทรัพยากรธรรมชาติและสิ่งแวดล้อมจังหวัดระนอง | เลขานุการ |

nee
(นายสมยศ ฉายีเนตร)
นักวิชาการที่ดินชำนาญการ

คณะกรรมการผู้ไม่เข้าประชุม

- | | |
|---|-----------|
| ๑. หัวหน้าสำนักงานจังหวัดระนอง | ติดราชการ |
| ๒. เกษตรจังหวัดระนอง | ติดราชการ |
| ๓. ประธานในที่ประชุมของสภาองค์กรชุมชนตำบลระดับจังหวัด | ติดราชการ |

รายชื่อผู้เข้าร่วมประชุม


- | | |
|------------------------------|---|
| ๑. นางเสาวภา ลิมศิลา | คลังจังหวัดระนอง |
| ๒. นายนิพนธ์ ช่วยบรรจง | ประธานสภาทรัพยากรธรรมชาติ |
| ๓. นายอรุณ ถิ่นฐานใหม่ | แทน หัวหน้าสถานีพัฒนาป่าชายเลนที่ ๔๒ |
| ๔. นายสมเจตน์ เมฆสุวรรณ | แทน หัวหน้าสถานีพัฒนาป่าชายเลนที่ ๑๑ |
| ๕. นายสมศักดิ์ นวะสุทธิ | หัวหน้าสถานีพัฒนาป่าชายเลนที่ ๑๐ |
| ๖. นายทศพล สุวภา | พนักงานบันทึกข้อมูล |
| ๗. นายณัฐกิตติ์ พูลเอี่ยม | เจ้าพนักงานเครื่องคอมพิวเตอร์ |
| ๘. นางสาวพัชรกานต์ โกยทอง | เจ้าหน้าที่สารสนเทศ |
| ๙. นางสาวฐิติวรา สิ้นธุภูมิ | เจ้าพนักงานปกครองชำนาญการ |
| ๑๐. จำเอกไพรัช แก้วมณี | เจ้าพนักงานปกครอง |
| ๑๑. นางสาวลดาวัลดี นกแพทย์ | เจ้าพนักงานธุรการปฏิบัติงาน |
| ๑๒. นายวิชัย ปรุงเสื่อ | แทน ผู้อำนวยการก่อสร้างชลประทานที่ ๑๔ |
| ๑๓. นายสามารถ เรืองพุ่ม | พนักงานพิทักษ์ป่า ส.๒ |
| ๑๔. นายปรีดา สิทธิผล | นักวิชาการที่ดินชำนาญการพิเศษ |
| ๑๕. นางสาวรุ่งทิภา ณ นคร | นักวิชาการป่าไม้ปฏิบัติการ สนง.ทสจ. จ.ระนอง |
| ๑๖. นางดวงจันทร์ กীরตวัฒนกิจ | เจ้าหน้าที่บันทึกข้อมูล สนง.ทสจ. จ.ระนอง |
| ๑๗. นายสุมานพ แจ่มใจ | เจ้าพนักงานป่าไม้ชำนาญการ สนง.ทสจ. จ.ระนอง |
| ๑๘. นายธวัชชัย พูลพิทักษ์ | เจ้าพนักงานป่าไม้ชำนาญงาน สนง.ทสจ. จ.ระนอง |
| ๑๙. นายณัฐพล บุญแดง | นักศึกษาฝึกงาน มหาวิทยาลัยราชภัฏภูเก็ต |
| ๒๐. นางสาวจันทร์จิรา ชื่นชม | ประชาชนทั่วไป |
| ๒๑. นางโชติรส เรืองพุ่ม | ศูนย์ป่าไม้ระนอง |

nee
(นายสมยศ ฉายีเนตร)
นักวิชาการที่ดินชำนาญการ

/เริ่มการประชุมเวลา...

นายสมพัฒน์ เฝิงมาก
รักษาราชการแทนผู้อำนวยการ
สำนักงานทรัพยากรธรรมชาติและ
สิ่งแวดล้อมจังหวัดระนอง
(เลขานุการ)

เรื่องเพื่อทราบเรื่องที่ ๒ หนังสือกรมป่าไม้ ที่ ทส ๑๖๐๒.๓/๑๕๙๘๔
ลงวันที่ ๒๓ สิงหาคม ๒๕๖๐ เรื่อง จังหวัดระนองขออนุญาตเข้าทำ
ประโยชน์หรืออยู่อาศัยภายในเขตป่าสงวนแห่งชาติ ป่าคลองลำเลียง-ละฮุ่น
เพื่อดำเนินโครงการจัดสรรให้กับผู้ยากไร้ไม่มีที่ดินทำกินและอยู่อาศัย
เป็นของตนเองตามนโยบายคณะกรรมการนโยบายที่ดินแห่งชาติ (คทช.)
ท้องที่จังหวัดระนอง สำเนาเอกสารตามที่ได้แจกจ่ายให้อนุกรรมการ
ทุกท่านในที่ประชุมแล้วนั้น โดยกรมป่าไม้แจ้งผลการพิจารณาอนุญาต
ซึ่งคณะกรรมการพิจารณาการใช้ประโยชน์ในเขตป่าสงวนแห่งชาติได้
พิจารณาให้ความเห็นชอบในการประชุม ครั้งที่ ๘/๒๕๖๐ เมื่อวันที่
๑๔ กรกฎาคม ๒๕๖๐ และรัฐมนตรีว่าการกระทรวงทรัพยากรธรรมชาติและ
สิ่งแวดล้อม ได้โปรดพิจารณาอนุมัติ เมื่อวันที่ ๒ สิงหาคม ๒๕๖๐
ให้จังหวัดระนองเข้าทำประโยชน์หรืออยู่อาศัยในเขตป่าสงวนแห่งชาติ
ป่าคลองลำเลียง-ละฮุ่น เพื่อดำเนินโครงการจัดสรรให้กับราษฎรผู้ยากไร้
ไม่มีที่ดินทำกินและอยู่อาศัยเป็นของตนเอง ตามนโยบาย คทช.
ท้องที่ ตำบลบางใหญ่ อำเภอกระบุรี ตำบลทรายแดง อำเภอเมือง
และตำบลบางแก้ว ตำบลบางพระใต้ อำเภอละฮุ่น จังหวัดระนอง
เนื้อที่ ๑,๑๖๑ ไร่ ๐ งาน ๓๙ ตารางวา และขอให้จังหวัดโปรดสั่งเจ้าหน้าที่
ดำเนินการ ดังนี้


(นายสมยศ ฌายีเนตร)
นักวิชาการที่ดินชำนาญการ

๑. เรียกเก็บเงินค่าธรรมเนียมหนังสืออนุญาต โดยให้ลดหย่อน
ค่าธรรมเนียมหนังสืออนุญาตให้เข้าทำประโยชน์ในพื้นที่ป่าสงวนแห่งชาติ
ตามกฎหมายกระทรวง ฉบับที่ ๑,๒๒๑(พ.ศ.๒๕๓๑) ออกตามความใน
พระราชบัญญัติป่าสงวนแห่งชาติ พ.ศ.๒๕๐๗ ข้อ ๒(๗)(ฎ)
การทำประโยชน์อื่นๆ จากเดิมไร่ละ ๕๐ บาท เหลือไร่ละ ๒๕ บาท
ภายใต้การจัดที่ดินทำกินให้ชุมชนตามนโยบายรัฐบาล (คทช.) และแจ้งให้
ผู้รับอนุญาตจัดให้คนงาน ผู้รับจ้าง หรือผู้แทนของผู้รับหนังสืออนุญาต
มีใบคู่มือสำหรับการทำกรรมสิทธิ์ที่ได้รับอนุญาตและเป็นไปตามกฎหมายที่
ทางราชการกำหนดต่อไป

๒. ให้จัดทำบันทึกรับรองไว้เป็นหลักฐานด้วยว่า ยินดีที่จะปฏิบัติ
ตามเงื่อนไขแนบท้ายหนังสืออนุญาตทุกประการโดยเคร่งครัด

๓. ให้หมั้นตรวจสอบการปฏิบัติตามเงื่อนไขแนบท้ายหนังสือ
อนุญาตของผู้รับอนุญาตอย่างสม่ำเสมอ

มติที่ประชุม
นายจตุพจน์ ปิยัมปุตระ
ผู้ว่าราชการจังหวัดระนอง
(ประธาน)

รับทราบ
เงื่อนไขแนบท้ายตามหนังสืออนุญาตนี้ มี ๑๙ ข้อ ตามเอกสารในที่ประชุม
และอธิบดีกรมป่าไม้เป็นผู้อนุญาตให้ประโยชน์ คณะอนุกรรมการรับทราบ
และมีความเห็นอื่นใดหรือไม่ ถ้าไม่มีเชิญเลขานุการในวาระต่อไป

นายสมพัฒน์ เฟิงมาก
รักษาราชการแทน
ผู้อำนวยการสำนักงาน
ทรัพยากรธรรมชาติและ
สิ่งแวดล้อมจังหวัด
ระนอง(เลขานุการ)

เรื่องเพื่อทราบลำดับที่ ๓ หนังสือศาลากลางจังหวัดระนอง
ที่ รน ๐๐๑๔.๓/๙๐๒๗ ลงวันที่ ๘ พฤศจิกายน ๒๕๖๐ เรื่อง จังหวัดระนอง
(โดยนายสุริยันต์ กาญจนศิลป์ ผู้ว่าราชการจังหวัดระนอง ผู้ลงนามคำขอ)
ขออนุญาตเข้าทำประโยชน์ภายในเขตป่าสงวนแห่งชาติ ป่าคลองเสียดกวด-
ป่าเขาหินช้าง และป่าเขาสามแหลม ท้องที่ตำบลปากน้ำ ตำบลทรายแดง
และตำบลบางนอน อำเภอเมือง จังหวัดระนอง เพื่อดำเนินการโครงการจัดสรร
ให้กับผู้ยากไร้ไม่มีที่ดินทำกินและอยู่อาศัยเป็นของตนเองตามนโยบาย
คณะกรรมการนโยบายที่ดินแห่งชาติ (คทช.) เนื้อที่ ๒,๐๑๒-๓-๗๒ ไร่

ซึ่งจังหวัดระนองได้ส่งเจ้าหน้าที่ออกไปดำเนินการตรวจสอบสภาพป่า
ที่จังหวัดระนอง ขออนุญาตเข้าทำประโยชน์ในเขตป่าสงวนแห่งชาติ
ป่าคลองเสียดกวด-ป่าเขาหินช้าง และป่าเขาสามแหลม ดังกล่าว ร่วมกับเจ้าหน้าที่
สำนักจัดการทรัพยากรป่าไม้ ที่ ๑๑ (สุราษฎร์ธานี) และผู้ขออนุญาตพร้อมทั้งได้
รายงานผลการตรวจสอบสภาพป่าสภาพพื้นที่ที่ขออนุญาตปรากฏรายละเอียด
ดังที่ปรากฏในเอกสารสำเนาที่ได้แนบจ่ายให้ท่านคณะกรรมการทุกท่าน
และได้ข้อสรุปว่า จังหวัดระนองพิจารณาแล้ว เห็นควรอนุญาตให้จังหวัดระนอง
เข้าทำประโยชน์ในเขตป่าสงวนแห่งชาติป่าคลองเสียดกวด-ป่าเขาหินช้าง
และป่าเขาสามแหลม เพื่อจัดที่ดินทำกินชุมชนตามนโยบายของรัฐบาลในลักษณะ
แปลงรวม เนื้อที่ ๑,๖๕๔ ไร่ ๒ งาน ๑๒ ตารางวา ท้องที่ตำบลทรายแดง ,ตำบล
ปากน้ำและตำบลบางนอน อำเภอเมือง จังหวัดระนอง ได้ตามที่ขอ
โดยกำหนดอายุการอนุญาตคราวละไม่เกิน ๓๐ ปี

นายจตุพรจรรย์ ปิยะมุตตระ
ผู้ว่าราชการจังหวัด
ระนอง (ประธาน)

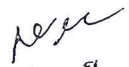
ขอบคุณสำหรับข้อมูลและคณะกรรมการทุกท่านที่ได้ร่วมมือกันทำงาน
ประสานงาน โครงการจะได้ดำเนินการต่อเนื่องไปยังคณะทำงานชุดที่ ๒ และ ๓
จนจบสิ้นโครงการและสำเร็จลุล่วงด้วยดี ต่อไปขอเชิญฝ่ายเลขานุการ
เรื่อง เพื่อทราบลำดับที่ ๔

นายสมพัฒน์ เฟิงมาก
รักษาราชการแทน
ผู้อำนวยการสำนักงาน
ทรัพยากรธรรมชาติและ
สิ่งแวดล้อมจังหวัด
ระนอง(เลขานุการ)

เรื่องเพื่อทราบ เรื่องที่ ๔ หนังสือกรมป่าไม้ ที่ ทส ๑๖๐๒.๓/๒๐๖๔๑
ลงวันที่ ๓๑ ตุลาคม ๒๕๖๐ เรื่อง การดำเนินการตามมติคณะกรรมการ
ใช้ประโยชน์ในเขตป่าสงวนแห่งชาติ กรมป่าไม้ได้สอบถามในการปฏิบัติงานตาม
เงื่อนไขในการอนุญาตนี้มีปัญหาอุปสรรคหรือข้อขัดข้องใดๆหรือไม่อย่างไร และให้
รายงานกรมป่าไม้พร้อมความเห็นและเอกสารที่เกี่ยวข้องด้วย เพื่อพิจารณาต่อไป

มติที่ประชุม

รับทราบ


(นายสมยศ วนิชเฑียร)
นักวิชาการที่ดินชำนาญการ

ระเบียบวาระที่ ๔

นายสมพัฒน์ เฝิงมาก
รักษาราชการแทนผู้อำนวยการ
สำนักงานทรัพยากรธรรมชาติ
และสิ่งแวดล้อมจังหวัดระนอง
(เลขานุการ)

ติดตามผลการประชุม ครั้งที่ ๓/๒๕๖๐ วันที่ ๒๓ สิงหาคม ๒๕๖๐

เรื่องติดตามผลการประชุม ครั้งที่ ๓/๒๕๖๐ วันที่ ๒๓ สิงหาคม ๒๕๖๐ โดยมีประเด็นเพื่อการติดตามและผลการดำเนินงานดังนี้

๑.ผลการดำเนินการป่าสงวนแห่งชาติ ป่าคลองเสียดกวด ป่าเขาหินช้างและป่าเขาสามแหลม สำหรับเรื่องนี้จังหวัดระนองได้รายงานกรมป่าไม้แล้ว และกรมป่าไม้ได้มีหนังสือ ด่วนที่สุด ๑๖๐๓.๓/๔๙๔ ลงวันที่ ๑๑ มกราคม ๒๕๖๑ แจ้งเรื่องการขออนุญาตใช้พื้นที่ป่าสงวนแห่งชาติ คลองเสียดกวด ป่าเขาหินช้างและป่าเขาสามแหลม โดยให้จังหวัดประสานกับสำนักจัดการทรัพยากรป่าไม้ที่ ๑๑ (สุราษฎร์ธานี) ตรวจสอบข้อมูลเพิ่มเติมและยืนยันความถูกต้องของพื้นที่ที่ขออนุญาต และหากมีการเปลี่ยนแปลงพื้นที่ขออนุญาต จะเกิดปัญหาแก่ราษฎรในพื้นที่ หรือไม่อย่างไร อยู่ในระหว่างการตรวจสอบเข้าพื้นที่ ผลเป็นประการใด จะได้รายงานให้ทราบต่อไป

๒.ผลการดำเนินงานป่าสงวนแห่งชาติ ป่าน้ำขาว เรื่องนี้


คณะอนุกรรมการจัดหาพื้นที่ (กรมป่าไม้) ได้มีหนังสือด่วนที่สุด ที่ ทส ๑๖๐๒๓/ว.๒๒๙๕๕ ลงวันที่ ๓๐ พฤศจิกายน ๒๕๖๐ ได้แจ้งผลการพิจารณา เห็นชอบพื้นที่เป้าหมาย (ปีงบประมาณ พ.ศ.๒๕๖๐) ที่ผ่านการพิจารณาจาก คทช.จังหวัดแล้วจำนวน ๒๙ พื้นที่ ๑๙ จังหวัด เนื้อที่ ๒๗,๓๓๑-๓-๘๕.๘๕ ไร่ ไปดำเนินการจัดที่ดินทำกินให้ชุมชนตามนโยบายรัฐบาล โดยพื้นที่ป่าสงวนแห่งชาติ ป่าน้ำขาว คทช.จังหวัดเห็นชอบ เนื้อที่ ๓,๑๓๔-๒-๕๘ ไร่ แต่ผลการตรวจสอบพบว่าทับซ้อนพื้นที่ขึ้นคุณภาพลุ่มน้ำ ๑,๒ คงเหลือพื้นที่ดำเนินการได้ เนื้อที่ ๒,๘๘๔-๑-๗๕ ไร่ ซึ่งอยู่ระหว่างการตรวจสอบของเจ้าหน้าที่สำนักจัดการทรัพยากรป่าไม้ที่ ๑๑ (สุราษฎร์ธานี) และเจ้าหน้าที่จังหวัดระนอง ผลเป็นประการใดจะได้รายงานให้ทราบต่อไป

๓.ผลการดำเนินงานในพื้นที่เป้าหมายป่าชายเลน เนื้อที่ป่าชายเลน ๖ ชุมชน ในจังหวัดระนอง เชิญเจ้าหน้าที่กรมทรัพยากรทางทะเลและชายฝั่ง

สำหรับพื้นที่ป่าชายเลนนั้นอยู่ระหว่างขอความเห็นชอบขององค์กรปกครองส่วนท้องถิ่น โดยพื้นที่ป่าชายเลน เป้าหมายทั้ง ๖ พื้นที่ มีเนื้อที่รวม ๘๙-๐-๐๐ ไร่ ดังนี้

- บ้านเกาะคตตี ตำบลปากน้ำ อำเภอเมือง เนื้อที่ ๓๐-๐-๐๐ ไร่
- มอแกนเกาะเหลา ตำบลปากน้ำ อำเภอเมืองเนื้อที่ ๒-๐-๐๐ ไร่
- บ้านหาดทรายดำ ตำบลปากน้ำ อำเภอเมืองเนื้อที่ ๓๐-๐-๐๐ ไร่
- ชุมชนเกาะกำ ตำบลปากน้ำ อำเภอเมือง เนื้อที่ ๖-๐-๐๐ ไร่
- บ้านหัวท่าราชกรูด ตำบลราชกรูด อำเภอเมือง เนื้อที่ ๑๕-๐-๐๐ ไร่
- บ้านท่าศึกฤทธิ์ ตำบลกำพวน อำเภอสุขสำราญ เนื้อที่ ๖-๐-๐๐ ไร่

นายสมศักดิ์ นวะสุทธิ
หัวหน้าสถานีพัฒนาป่าชายเลน
ที่ ๑๐


(นายสมยศ วัฒนาธรรม)
นักวิชาการที่ดินชำนาญการ

นายจตุพจน์ ปิยะมบุตร
ผู้ว่าราชการจังหวัดระนอง
(ประธาน)

ระเบียบวาระที่ ๕

นายสมพัฒน์ เพ็งมาก
รักษาราชการแทนผู้อำนวยการ
สำนักงานทรัพยากรธรรมชาติและ
สิ่งแวดล้อมจังหวัดระนอง
(เลขานุการ)

นางสาวชนิษฐา วงศ์สวัสดิ์
รักษาราชการแทน เจ้าพนักงาน
ที่ดินจังหวัดระนอง

มีเรื่องราวในส่วนของการขอคัดค้านสิทธิครอบครอง ในพื้นที่ป่าสงวน
แห่งชาติ ป่าคลองเสียดวด ป่าเขาหินช้าง และป่าเขาสามแหลม นั้นโดย
กรณีนางอโนมา ศักดิ์สุนทร ฝ่ายเลขานุการรับไปดำเนินการต่อไปรวมทั้ง
ฝ่ายกอ.รมน. และตำรวจขอให้ดำเนินการติดตามคดีความด้วย ในฐานะ
กอ.รมน.จังหวัด ขอให้ดำเนินการโดยชอบธรรม เพราะเกรงว่าจะมีการดึง
เรื่องเพื่อหมุดอายุความ ขอให้ดำเนินการอย่างเป็นทางการเป็นธรรมแก่ราษฎร
ต่อไปเป็นเรื่องเพื่อพิจารณา ขอเชิญฝ่ายเลขานุการ

เรื่องเพื่อพิจารณา


ระเบียบวาระที่ ๕ เรื่องเพื่อพิจารณา เรื่องที่ ๑ หนังสือสำนักงานที่ดิน
จังหวัดระนอง ที่ รน ๐๐๒๐.๕/๘๗๑๒ ลงวันที่ ๒๓ ธันวาคม ๒๕๖๐
เรื่อง ขออนุญาตเข้าทำประโยชน์ในเขตป่าสงวนแห่งชาติ ป่าคลองลำเสียด-
ละอุ่น ในท้องที่ ตำบลบางใหญ่ อำเภอบางใหญ่ ตำบลทรายแดง อำเภอ
เมืองระนอง และตำบลบางแก้ว ตำบลบางพระใต้ อำเภอละอุ่น จังหวัด
ระนอง ขอเชิญฝ่ายสำนักงานที่ดินกล่าวนำเสนอ

สืบเนื่องจากอธิบดีกรมป่าไม้ได้ออกหนังสืออนุญาต ให้เข้าทำประโยชน์หรือ
อยู่อาศัยในเขตป่าสงวนแห่งชาติ อนุญาตให้จังหวัดระนองเข้าไปทำ
ประโยชน์ในพื้นที่ป่าสงวนแห่งชาติป่าคลองลำเสียด ละอุ่นได้
เพื่อดำเนินการจัดที่ดินทำกินให้ชุมชนตามนโยบายรัฐบาล คทช.
เมื่อที่ ๑๑๖๑ ไร่ ในการจัดที่ดินตามนโยบายคทช. คณะอนุกรรมการจะ
กำหนดหลักเกณฑ์ คุณสมบัติ และประเภทของผู้ที่ได้รับการจัดที่ดิน เสนอ
ต่อคณะอนุกรรมการกลางเพื่อความเห็นชอบต่อไป โดยคทช.จังหวัด
จะตรวจสอบคัดเลือก คนตามหลักเกณฑ์ โดยหลักเกณฑ์มีดังนี้

๑.จัดพื้นที่ในรูปแบบแปลงรวม

๒.การอนุญาต และการใช้ประโยชน์ในที่ดิน ให้เป็นไปตามข้อกำหนดและ
เงื่อนไขของหน่วยงานเจ้าของพื้นที่ ซึ่งได้ผ่านความเห็นชอบของ คทช.
แล้ว

๓.จัดที่ดินให้แก่ผู้ใช้ประโยชน์ทำกินอยู่ก่อนแล้ว หากพื้นที่เหลือจึงจะจัดให้
ผู้ที่ถูกผลักดันและอพยพออกจากพื้นที่ป่า และผู้มีถิ่นที่อยู่เนิ่นท้องที่ที่จะจัด
ที่ดินหรือใกล้เคียง โดยพิจารณาจากหมู่บ้าน ตำบล อำเภอ จังหวัด
ตามลำดับ ตามเกณฑ์การตรวจสอบข้อมูลการถือครองและแนวทางการจัด
ที่ดินที่ คทช. เห็นชอบ


(นายสมยศ ฅน.....)
นักวิชาการที่ดินชำนาญการ

นางสาวชนิษฐา วงศ์สวัสดิ์
รักษาราชการแทน เจ้าหน้าที่งาน
ที่ดินจังหวัดระนอง

ประเภทของผู้ได้รับการจัดที่ดิน
๑. ผู้เข้าทำประโยชน์หรืออยู่อาศัยในพื้นที่อยู่แล้วเป็นไปตามผลการ
ตรวจสอบข้อมูลแปลงที่ดิน และข้อมูลของรายชื่อราษฎรผู้ครอบครองโดย
คทช.จังหวัด สามารถจำแนกประเภทผู้ครอบครองได้ดังนี้
-ผู้ครอบครองรายเดิมชื่อตรง/แปลงตรง ให้เข้าร่วมโครงการ
-ผู้ครอบครองชื่อไม่ตรง (ทายาทผู้ครอบครองรายเดิม)/แปลงตรงให้เข้า
ร่วมโครงการฯ
-ผู้ครอบครองรายใหม่/มีการเปลี่ยนมือ ให้ตรวจสอบคุณสมบัติ ของผู้
ครอบครอง
กรณีผ่าน: เข้าร่วมโครงการแบบมีเงื่อนไข
กรณีไม่ผ่าน: ไม่เข้าร่วมโครงการ (ที่ดินเข้ากองกลาง)
-ไม่ปรากฏชื่อผู้ครอบครองมีการใช้ที่ดินแต่ไม่พบตัว ให้ คทช.ตรวจสอบ
เพิ่มเติม


๒. ผู้ที่ถูกผลักดันและอพยพออกจากพื้นที่ป่า

๓. ผู้ที่มีถิ่นที่อยู่ในท้องที่ที่จะจัดที่ดินหรือใกล้เคียง โดยพิจารณาจาก
หมู่บ้าน ตำบล อำเภอ จังหวัด ตามลำดับ

ซึ่งคทช.จังหวัดระนองได้มีคำสั่งที่ ๖๔๔/๒๕๖๐ ลงวันที่
๒๓ มีนาคม ๒๕๖๐ ได้สำรวจข้อมูลรูปแบบแปลงที่ดิน ในเขตป่าสงวนแห่งชาติ
ป่าคลองลำเลียง-ละอุ่น แต่งตั้งคณะกรรมการจัดที่ดิน สนับสนุนการทำงาน
ของ คทช.จังหวัดระนอง ประกอบด้วย นายอำเภอท้องที่ เป็นประธาน
คณะกรรมการ ผู้แทน กอ.รมน.จังหวัดระนอง ผู้แทนผู้อำนวยการ สำนักงาน
ทรัพยากรธรรมชาติและสิ่งแวดล้อมจังหวัดระนอง ผู้แทนผู้อำนวยการ
สำนักบริหารพื้นที่อนุรักษ์ที่ ๔ นายกองค์กรปกครองส่วนท้องถิ่นพื้นที่
กำนันหรือผู้ใหญ่บ้านพื้นที่ ดังกล่าวนี้เป็นคณะกรรมการ และมีเจ้าหน้าที่งาน
ที่ดินจังหวัดระนองเป็นคณะกรรมการและเลขานุการ เจ้าหน้าที่สำนักจัดการ
ทรัพยากรป่าไม้ที่ ๑๑ เป็นคณะกรรมการและผู้ช่วยเลขานุการ โดยมีหน้าที่
ในการลงพื้นที่สำรวจตรวจสอบรูปแบบแปลงที่ดินและรายงานผลให้ คทช.
จังหวัดระนองทราบ ในพื้นที่ป่าสงวนแห่งชาติป่าคลองลำเลียง-ละอุ่น โดย
คณะกรรมการได้มีการลงพื้นที่ดำเนินงานในพื้นที่ดังกล่าวแล้ว จึงขอรายงาน
ผลการดำเนินงานให้ คทช.จังหวัดทราบ ขอเชิญตัวแทนคณะกรรมการจัด
ที่ดิน กล่าวรายงาน

นายปรีดา สิทธิผล
นักวิชาการที่ดินชำนาญการ
พิเศษ สบง.ที่ดินจังหวัดระนอง

คณะกรรมการจัดที่ดิน ได้มีการประชุมพิจารณาเมื่อวันที่ ๗ ธันวาคม ๒๕๖๐
ได้มีมติที่ประชุมเห็นชอบ ดังนี้


(นายสมยศ ณาเขียนตร)
นักวิชาการที่ดินชำนาญการ


นายปรีดา สิทธิผล
นักวิชาการที่ดินชำนาญการ
พิเศษ
สนง.ที่ดินจังหวัดระนอง

๑. ผู้ครอบครองรายเดิม ชื่อตรง/แปลงตรง เนื้อที่ไม่เกิน ๒๐ ไร่ มี ๙๓ แปลง เนื้อที่ ๔๕๘-๐-๖๔ ไร่ ตามเอกสารหมายเลข๗, มีลำดับที่ ๑,๒,๓ ๔,๕,๗,๑๖,๒๒,๒๕,๒๗,๒๘,๓๖,๓๗,๓๙,๔๑,๔๓,๔๔,๔๕,๔๖,๔๗,๕๐,๕๑, ๕๒,๕๓,๕๔,๕๕,๕๘,๕๙,๖๐,๖๒,๖๓,๖๔,๖๕,๖๖,๖๗,๖๙,๗๐,๗๑,๗๒,๗๓, ๗๔,๗๕,๗๖,๗๗,๗๘,๗๙,๘๐,๘๑,๘๒,๘๓,๘๔,๘๕,๘๖,๘๗,๘๘,๘๙,๙๐,๙๑,๙๒, ๙๓,๙๔,๙๖,๙๗,๙๘,๙๙,๑๐๐,๑๐๑,๑๐๒,๑๐๓,๑๐๔,๑๐๖,๑๐๗, ๑๐๘,๑๐๙,๑๑๐,๑๑๒,๑๑๔,๑๑๕,๑๑๖,๑๑๗,๑๑๘,๑๑๙,๑๒๐,๑๒๑ ๑๒๒,๑๒๓,๑๒๕,๑๓๐,๑๓๒,๑๓๗,๑๓๘,๑๔๗,๑๕๐ และ ๑๕๔ ซึ่งอยู่ในหลักเกณฑ์ ที่จะจัดที่ดินในครั้งนี้ได้

๒. แปลงเดิม มีการเปลี่ยนแปลงตัวบุคคลครอบครองเป็นทายาท เนื้อที่ไม่เกิน ๒๐ ไร่ จำนวน ๕ แปลง เนื้อที่ ๕๓-๒-๖๙ ไร่ ลำดับที่ ๘๓,๑๐๕,๑๑๓,๑๔๕ และ ๑๔๖ ตามเอกสารหมายเลข ๘ ขออนุญาต แก้ไขลำดับที่ ๑๐๕ เพราะทายาทเป็นนางพะเยา แต่ต่อมาเปลี่ยนเป็น นายแก้ว ผู้เป็นบิดา ส่วนแปลงเดิมที่มีการเปลี่ยนแปลงตัวบุคคล ครอบครองที่ไม่ได้เป็นทายาท มีจำนวน ๑ แปลง โดยที่ประชุมมีมติให้ ตรวจสอบคุณสมบัติตามที่ คทช.กำหนดไว้ตามเอกสารหมายเลข ๙

คณะกรรมการจัดที่ดินฯ มีมติให้แจ้งสำนักจัดการทรัพยากรป่าไม้ที่ ๑๑ (สุราษฎร์ธานี) เพื่อให้เจ้าหน้าที่สำนักจัดการทรัพยากรป่าไม้ที่ ๑๑ (สุราษฎร์ธานี) พิจารณาตรวจสอบ ดังนี้

๑. ผู้ครอบครอง รายเดิม/ชื่อตรง/แปลงตรง เนื้อที่เกิน ๒๐ ไร่ จำนวน ๓ แปลง ลำดับที่ ๒๐,๑๑๑,๑๓๑ เอกสารหมายเลข ๑๐
๒. ผู้ครอบครอง /รายเดิม /ชื่อตรง/แปลงตรง ครอบครองหลายแปลง เนื้อที่เกิน ๒๐ ไร่ จำนวน ๘ แปลง เอกสารหมายเลข ๑๑
๓. ไม่ตรงแปลง จำนวน ๙ แปลง ลำดับที่ ๙,๑๑,๒๑,๒๕,๕๗,๖๑,๑๒๔ ๑๒๗,๑๕๘ เอกสารหมายเลข ๑๒
๔. ผู้ครอบครองรายเดิมไม่ยอมรับเนื้อที่ เนื่องจากเนื้อที่ขาดหายไป ขอให้ ทำการรังวัดที่ดินใหม่ จำนวน ๒ แปลง ลำดับที่ ๖๘ และ ๑๓๖ เอกสารหมายเลข ๑๓
๕. แปลงเดิมมีการคัดค้าน จำนวน ๑ แปลง ลำดับที่ ๙๔ เอกสาร หมายเลข ๑๔
๖. ขอให้ตรวจสอบใหม่ แจ้งว่าไม่ใช้ที่ดินที่ครอบครอง จำนวน ๑ แปลง ลำดับที่ ๑๓๙ เอกสารหมายเลข ๑๕
๗. ผู้ครอบครองแจ้งว่าที่ดินอยู่ในเขต ส.ป.ก.จะขอรับ ส.ป.ก.จำนวน ๑ แปลง ลำดับที่ ๑๓๕ เอกสารหมายเลข ๑๖


(นายสมยศ ฌาย์เนตร)
นักวิชาการที่ดินชำนาญการ

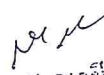
นายปรีดา สิทธิผล
นักวิชาการที่ดินชำนาญการ
พิเศษ
สนง.ที่ดินจังหวัดระนอง

นายณพวงศ์ อาภรณ์
แทน ผู้อำนวยการสำนักจัดการ
ทรัพยากรป่าไม้ ที่ ๑๑
(สุราษฎร์ธานี) (อนุกรรมการ)

๘. คณะทำงานจัดที่ดินฯ มีมติให้ คทช. จังหวัดปิดประกาศ ให้ผู้ใช้ที่ดิน มาแสดงตัวภายในระยะเวลา ๙๐ วัน นับจากวันปิดประกาศ หากไม่มาแสดงตัวในระยะเวลาที่กำหนด ที่ดินเข้ากองกลาง มีจำนวน ๓๕ แปลง
๙. ผู้ครอบครองรายเดิม แจ้งว่าไม่ได้ครอบครองแล้ว จำนวน ๑ แปลง ลำดับที่ ๑๔๓ เอกสารหมายเลข ๑๗
๑๐. ผู้มีชื่อตามบัญชีครอบครองในที่ดินไม่มาแจ้งข้อมูล จำนวน ๓๔ แปลง เอกสารหมายเลข ๑๘

ตามที่ทางฝ่ายที่ดินได้กล่าวรายงาน ข้อที่ ๑ ถึงข้อ ๗ นั้น ในเบื้องต้น ขอกกล่าวในส่วนข้อ ๓ ถึง ๗ ว่ากรณีนี้อาจจะมีข้อผิดพลาดคลาดเคลื่อน ในเรื่องการรังวัดพื้นที่ กรณีที่มีการคัดค้านการรังวัดที่ดินเดิม กรณีการขอตรวจสอบพื้นที่ใหม่ เนื่องจากไม่ใช่ที่ดินที่ครอบครอง และกรณีผู้ครอบครอง แจ้งว่าที่ดินอยู่ในเขต สปก. โดยคณะทำงานจัดที่ดิน (สนับสนุนการดำเนินงานของคณะกรรมการนโยบายที่ดินจังหวัดระนอง) ได้มีมติที่ประชุม ครั้งที่ ๓/๒๕๖๐ เมื่อวันที่ ๗ ธันวาคม ๒๕๖๐ มอบหมายให้สำนักจัดการทรัพยากรป่าไม้ที่ ๑๑ (สุราษฎร์ธานี) โดยเจ้าหน้าที่ตามคำสั่ง สำนักจัดการทรัพยากรป่าไม้ที่ ๑๑ (สุราษฎร์ธานี) ที่ ๑๗๗/๒๕๖๐ ลงวันที่ ๒๒ พฤศจิกายน ๒๕๖๐ ได้ดำเนินการตรวจสอบเพื่อแก้ไขขอบเขตที่ดินต่อไป ก็ขอให้ฝ่ายเลขานุการแจ้งเป็นหนังสือราชการเพื่อนัดหมายในการประสานการปฏิบัติงานต่อไป และควรนัดหมายให้ คณะทำงานจัดที่ดินของจังหวัดระนองและเจ้าหน้าที่ของสำนักงานปฏิรูปที่ดินจังหวัดระนอง เข้าร่วมตรวจสอบด้วยในคราวเดียวกัน แต่สำหรับใน ส่วนข้อ ๑ และข้อ ๒ กรณีผู้ครอบครองรายเดิม/ชื่อตรงแปลง เนื้อที่เกิน ๒๐ ไร่ ซึ่งคำว่าเนื้อที่เกิน ๒๐ ไร่ นั้น ผิดเงื่อนไขของ คทช. จังหวัด รวมถึงกรณีผู้ครอบครองหลายแปลงพื้นที่รวมเกิน ๒๐ ไร่ ด้วยกรณีเหล่านี้จะสามารถแบ่งแยกให้ทายาทได้หรือไม่ อย่างไร เพราะฉะนั้นในขณะนี้ ระเบียบหรือแนวทางปฏิบัติในกรณีผู้ครอบครองพื้นที่เกิน ๒๐ ไร่ นั้น ที่ประชุมยังไม่ทราบแนวทางการปฏิบัติที่ชัดเจน

ขอความเห็นจากคณะกรรมการฯ ถ้ายังไม่มีความเห็นที่ชัดเจน ในกรณีนี้ฝ่ายเลขานุการชุดชุดคนลงพื้นที่ จะต้องมีการหารือไปยัง ส่วนกลางหรือไม่อย่างไร


(นายสมยศ ฉายินบุตร)
นักวิชาการที่ดินชำนาญการ

นายจตุพจน์ ปิยะมุตตระ
ผู้ว่าราชการจังหวัดระนอง
(ประธาน)

เกรงว่าผู้ที่ครอบครองเกิน ๒๐ ไร่ นั้น อาจจะไม่ใช่มูลุ่ยยากไร่ที่แท้จริง ซึ่งเป้ำประสงค์ของ คทช.คือ จัดที่ดินให้ราษฎรมูลุ่ยยากไร่และครอบครองในแปลงรวม โดยไม่เกิน ๒๐ ไร่ คณะอนุกรรมการมีความเห็นว่ำอย่างไรในกรณีทีราษฎรครอบครองเกิน ๒๐ ไร่ นั้น ควรหารือไปที่ส่วนกลางหรือไม่อย่างไร ถ้ามีการคัดค้านจากราษฎรจะต้องประสานกับที่ทำการผู้ใหญ่บ้านอำเภอท้องที่ เทศบาลและท้องถิ่น เพื่อให้ชาวบ้านรับทราบและประกาศใน ๙๐ วัน เห็นควรให้หารือไปยังคณะกรรมการส่วนกลางในกรณีนี้

นายปรีดา สิทธิผล
นักวิชาการที่ดินชำนาญการ
พิเศษ สมนง.ที่ดินจังหวัดระนอง

กำลังอยู่ระหว่างการปรึกษาหารือกัน เพราะในทางปฏิบัติไม่ได้รับรู้ไว้และ จะทำการปิดประกาศใน ๙๐ วัน เพื่อให้มาแสดงตัว

นายจตุพจน์ ปิยะมุตตระ
ผู้ว่าราชการจังหวัดระนอง
(ประธาน)

มีใครเห็นต่างหรือไม่ ถ้าไม่มี ขอมติอนุญาตให้ผูัครอบครองจำนวน ๙๘ แปลง ซึ่งอยู่ในหลักเกณฑ์ได้รับการจัดที่ดินได้

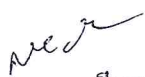
มติที่ประชุม

เห็นชอบ

นายสมพัฒน์ เฝิงมาก
รักษาการแทนผู้อำนวยการ
สำนักงานทรัพยากรธรรมชาติและ
สิ่งแวดล้อมจังหวัดระนอง
(เลขานุการ)

เรื่องเพื่อพิจารณา เรื่องที่ ๒. หนังสือสำนักงานปลัดกระทรวงทรัพยากรธรรมชาติและสิ่งแวดล้อม ที่ ทส ๐๒๐๗.๕/ว ๔๔๐๗ ลงวันที่ ๑๔ พฤศจิกายน ๒๕๖๐ เรื่อง การหารือแนวทางการดำเนินงานตามขั้นตอนของคณะอนุกรรมการนโยบายที่ดินจังหวัด (คทช.จังหวัด) สำนักงานทรัพยากรธรรมชาติและสิ่งแวดล้อมจังหวัดลำปาง และเรื่องเพื่อพิจารณา เรื่องที่ ๓. หนังสือสำนักงานคลังจังหวัดระนอง ที่ รน๐๐๐๓/๕๑ ลงวันที่ ๑๗ มกราคม ๒๕๖๑ เรื่อง ขอหารือแนวทางการดำเนินการเกี่ยวกับการจ่ายเงินค่าธรรมเนียมหนังสืออนุญาตให้เข้าทำประโยชน์ในพื้นที่ป่าสงวนแห่งชาติ

ประเด็นคือ เนื่องจากจังหวัดระนองได้รับการจัดพื้นที่ในพื้นที่ป่าสงวนแห่งชาติและมีการหารือในเรื่องการชำระค่าธรรมเนียมอนุญาตเข้าใช้ประโยชน์ในพื้นที่ ตามปกติผู้ขออนุญาตต้องจ่ายค่าธรรมเนียม จากไร่ละ ๕๐ บาท เหลือไร่ละ ๒๕ บาท และทางผู้ว่าราชการจังหวัดระนองเป็นผู้รับมอบอนุญาต ในกรณีที่จะรับเงินบริจาคจากผู้เข้าทำประโยชน์ ในพื้นที่ป่าสงวน ช่ว ในประเด็นนี้ ขอท่านคลังจังหวัดชี้แจง ในที่ประชุม


(นายสมยศ ฌายีเนตร)
นักวิชาการที่ดินชำนาญการ

นางเสาวภา ลีมีศิลา
คลังจังหวัดระนอง

ตามที่สำนักงานทรัพยากรธรรมชาติและสิ่งแวดล้อมจังหวัดระนอง ได้ทำหนังสือขอหารือค่าธรรมเนียมในพื้นที่ป่าสงวนแห่งชาติ สำนักงานคลังจังหวัดระนอง ได้พิจารณาแล้ว ขอเรียนว่า จะต้องปฏิบัติตามหนังสือ ๒ ฉบับ คือ

๑. การรับบริจาคเงินของทางราชการนั้นให้ปฏิบัติตามระเบียบกระทรวงการคลังว่าด้วยการรับเงินหรือทรัพย์สินที่มีผู้บริจาคให้ทางราชการ พ.ศ.๒๕๒๖ ดังนี้


- หลักเกณฑ์การรับบริจาค ตามระเบียบฯ ข้อ ๕ ในการรับเงินหรือทรัพย์สินที่มีผู้บริจาคให้ทางราชการ ให้ส่วนราชการเป็นผู้รับบริจาคตามหลักเกณฑ์ ที่แจ้งไว้ในหนังสือ ในที่ประชุมครั้งนี้ ฯ กำหนดหลักเกณฑ์ไว้ชัดเจนว่า การบริจาคเงินหรือทรัพย์สินทางราชการ ต้องไม่ให้ประโยชน์กับผู้ใดโดยเฉพาะ โดยต้องไม่มีภาระติดพันซ์ หนังสือฉบับนี้เป็นหนังสือที่มีเงื่อนไขค่อนข้างชัดเจน สำหรับระเบียบของทางราชการเกี่ยวกับวิธีปฏิบัติทางบัญชีและหลักฐานการรับจ่ายได้กำหนดไว้ในระเบียบการเบิกจ่ายเงินจากคลัง การเก็บรักษาเงิน และการนำส่งคลัง พ.ศ.๒๕๕๑ สรุปได้ว่า หน่วยงานที่เป็นเจ้าของเรื่อง คือ สำนักงานทรัพยากรธรรมชาติและสิ่งแวดล้อมจังหวัด ในฐานะหน่วยงานที่มีอำนาจหน้าที่โดยตรงจะต้องออกใบเสร็จรับเงินให้ผู้บริจาค และเขียนใบสำคัญรับเงินให้ชัดเจนว่าท่านรับเงินบริจาคคราวนี้เพื่อชำระเป็นค่าธรรมเนียมในการขออนุญาตเข้าทำประโยชน์ในพื้นที่ป่าสงวนแห่งชาติ และนำเงินเข้าระบบบัญชีในระบบ GFMS ตามข้อปฏิบัติกรมบัญชีกลางได้กำหนด เกี่ยวกับการบันทึกบัญชีในระบบ GF-MIS ตามระเบียบกระทรวงการคลังว่าด้วยการรับเงินหรือทรัพย์สินที่มีผู้บริจาคให้ทางราชการ พ.ศ.๒๕๒๖ เมื่อมีการดำเนินการเสร็จสิ้นทุกราย หากมีเงินเหลือเท่าไรต้องนำส่งและจะตกเป็นเงินรายได้อื่นๆ

นายจตุพจน์ ปิยัมปุตระ
ผู้ว่าราชการจังหวัดระนอง
(ประธาน)ระนอง

ขอบคุณท่านคลังจังหวัด ที่ได้ชี้แจงในรายละเอียดประเด็นนี้ ที่ประชุมมีความเห็นอย่างไร และหากมีการรับบริจาคแล้วจะมี การดำเนินการต่อไปอย่างไรและมี ประเด็นที่ว่าใครจะเป็นผู้รับฝากเงินบริจาค และคณะกรรมการชุดที่ ๒ จะมีการจัดคนลงได้เมื่อไหร่

นางสาวชนิษฐา วงศ์สวัสดิ์
รักษาราชการแทน
เจ้าพนักงานที่ดินจังหวัดระนอง

เมื่อแปลงที่ดินมีความครบถ้วนสมบูรณ์แล้วจึงดำเนินการต่อไปในขั้นตอนการจัดคนลงในพื้นที่ได้


(นายสมยศ ณาธิมนตรี)
นักวิชาการที่ดินชำนาญการ

นางเสาวภา ลิมศิลา
คลังจังหวัดระนอง

มีหลายหน่วยงานที่เกี่ยวข้องในการดำเนินการ คทช จังหวัด ทสจ.อาจจะ
ตั้งกรรมการขึ้นมาชุดหนึ่งที่เกี่ยวข้องกับพื้นที่ตรงนั้น เช่น ที่ดิน หรือกรม
อุทยานแห่งชาติ เพื่อดำเนินการในการรับบริจาคเงินส่วนนี้

นายสมพัฒน์ เฝิงมาก
รักษาราชการแทนผู้อำนวยการ
สำนักงานทรัพยากรธรรมชาติและ
สิ่งแวดล้อมจังหวัดระนอง
(เลขานุการ)

คทช.จังหวัด นี้มี คณะอนุกรรมการ ๔ ฝ่าย คือ
๑. ผู้อำนวยการสำนักงานทรัพยากรธรรมชาติและสิ่งแวดล้อม
๒. หัวหน้าสำนักงานจังหวัด
๓. เจ้าพนักงานที่ดิน
๔. สทกรณจังหวัดระนอง

ทั้งหมดที่กล่าวมานี้ คือมีหน้าที่ต่างกันไป และมีคำสั่งรองรับอยู่
แล้ว โดยสำนักงานทรัพยากรธรรมชาติและสิ่งแวดล้อมจังหวัดนั้นเป็น
ผู้ดำเนินการจัดประชุมและประสานงาน คทช.จังหวัด และในการรับ
บริจาคเห็นควรให้ สำนักงานจังหวัด เป็นผู้รับบริจาคและดำเนินการ

นายจตุพนธ์ ปิยะมุตระ
ผู้ว่าราชการจังหวัดระนอง
(ประธาน)

เลขานุการทั้ง ๔ ส่วน มีหน้าที่แตกต่างกันออกไปตามหนังสือ คำสั่งจังหวัด
ระนอง เห็นสมควรให้หัวหน้าสำนักงานจังหวัดระนองรับบริจาคเงิน
ค่าธรรมเนียมและเห็นควรแจ้งให้สำนักงานจังหวัดทราบเพื่อให้เร่งรัดใน
การดำเนินงาน มติที่ประชุมว่าอย่างไร

มติที่ประชุม

เห็นชอบ

นายณพวงศ์ อาภรณ์
แทน ผู้อำนวยการสำนักจัดการ
ทรัพยากรป่าไม้ที่ ๑๑
(สุราษฎร์ธานี)

กรณีตัวอย่างจังหวัดลำปาง ในการรับบริจาคเพื่อจ่ายเป็นค่าธรรมเนียม
ใบอนุญาตนั้น สมมติว่าถ้าเกิดปัญหาในกรณีมีพื้นที่เข้าร่วมโครงการ
๓,๐๐๐ ไร่ สามารถจัดคนลงได้ ๒,๐๐๐ ไร่ ดังนั้น จึงมีพื้นที่เหลือ ๑,๐๐๐
ไร่ ในกรณีนี้จังหวัดจะหาเงินจากส่วนไหนมาจ่ายเป็นค่าธรรมเนียม
ใบอนุญาต ในส่วนของ ๑,๐๐๐ ไร่ ดังกล่าว และหากมีผู้ครอบครองพื้นที่
รายได้ ไม่สมัครใจจะบริจาคเงินค่าธรรมเนียมจะมีแนวทางปฏิบัติอย่างไร

นายสมพัฒน์ เฝิงมาก
รักษาราชการแทนผู้อำนวยการ
สำนักงานทรัพยากรธรรมชาติและ
สิ่งแวดล้อมจังหวัดระนอง
(เลขานุการ)

หลังจากกรมป่าไม้อนุญาตมาแล้ว และหากมีเรื่องการค้าที่ดิน หรือมีข้อ
โต้แย้งสิทธิในเรื่องการจัดที่ดิน คณะอนุกรรมการจัดที่ดินก็จะเป็นผู้
พิจารณา

นางเสาวภา ลิมศิลา
คลังจังหวัดระนอง

ขออนุญาตตอบเรื่องการจ่ายค่าธรรมเนียมการเข้าทำประโยชน์ของจังหวัด
ลำปาง ดังนี้

๑. ในกรณีการจ่ายค่าธรรมเนียมให้ผู้รับอนุญาตชำระค่าธรรมเนียมหนังสือ
อนุญาต โดยให้ลดหย่อนจากไร่ละ ๕๐ บาท เหลือไร่ละ ๒๕ บาท

(นายณยศ ณาธิเนตร)
นักวิชาการที่ดินชำนาญการ

นางเสาวภา ลิมศิลา
คลังจังหวัดระนอง

๒.จังหวัดในนามผู้รับอนุญาตจะต้องเป็นผู้จ่ายค่าธรรมเนียมหนังสืออนุญาตให้เข้าทำประโยชน์ในป่าสงวนแห่งชาติ และจัดสรรงบประมาณในการดำเนินการ และของงบประมาณสนับสนุนได้และในกรณีที่การรับบริจาคเงินจากราษฎร เห็นควรให้ดำเนินการตามระเบียบกระทรวงการคลังว่าด้วยการรับเงินหรือทรัพย์สินที่มีผู้บริจาคให้ทางราชการตาม พ.ศ.๒๕๒๖ เรื่องการอนุญาต ผู้ขออนุญาตต้องปฏิบัติตามเงื่อนไขทุกประการ

นายจตุพจน์ ปิยะมุตระ
ผู้ว่าราชการจังหวัดระนอง
(ประธาน)

สำนักงานจังหวัดต้องตั้งงบประมาณเพื่อจ่ายค่าธรรมเนียมให้กรมป่าไม้ ผู้ใช้ประโยชน์ต้องจ่ายค่าธรรมเนียม ในกรณีที่พื้นที่เป้าหมายมีความครบถ้วนและชัดเจนแล้ว หากพื้นที่แปลงไหนยังไม่ชัดเจน ก็ไม่สามารถตั้งงบประมาณได้ ให้ฝ่ายอนุกรรมการจัดหาพื้นที่ตรวจสอบเรื่องพื้นที่ให้ชัดเจนและครบถ้วนสมบูรณ์ ต่อไปเรื่องเพื่อพิจารณาที่ ๔ เชิญฝ่ายเลขานุการ

นายสมพัฒน์ เฝิงมาก
รักษาราชการแทนผู้อำนวยการ
สำนักงานทรัพยากรธรรมชาติและ
สิ่งแวดล้อมจังหวัดระนอง
(เลขานุการ)

เรื่อง เพื่อพิจารณา เรื่องที่ ๔. หนังสือสำนักงานสภาเกษตรกรจังหวัดระนอง ที่ สกจ.ร.น.๐๒๐๘/๐๐๗ ลงวันที่ ๙ มกราคม ๒๕๖๑ เรื่อง การจัดที่ดินให้ชุมชนตามนโยบายรัฐบาลในลักษณะแปลงรวม สืบเนื่องจากประธานสภาเกษตรกรจังหวัดระนอง ได้ทำหนังสือถึงสำนักงานทรัพยากรธรรมชาติและสิ่งแวดล้อมจังหวัดระนอง ในการพิจารณาผู้เดือดร้อนในพื้นที่ที่มีการจัดที่ดินทำกิน คทช. นั้น ขอเชิญประธานสภาเกษตรกรจังหวัดระนองชี้แจง

นายนิพนธ์ ช่างบรรจง
ประธานสภาเกษตรกรจังหวัด
ระนอง

ขอเรียนว่า ประธานคณะทำงานด้านทรัพยากรธรรมชาติ ป่าไม้ ที่ดิน และสิ่งแวดล้อมของสภาเกษตรกรจังหวัดระนอง ได้ทำหนังสือถึง คทช. จังหวัดระนอง พิจารณาคัญชีรายชื่อผู้เดือดร้อนเรื่องที่ดินทำกิน เขตตำบลปากจั่น อำเภอกระบุรี จังหวัดระนอง และได้ดำเนินการคัดแยกรายชื่อ รายละเอียดตามเอกสารการประชุมเรื่องเพื่อพิจารณา ที่ ๔

นายสมพัฒน์ เฝิงมาก
รักษาราชการแทนผู้อำนวยการ
สำนักงานทรัพยากรธรรมชาติและ
สิ่งแวดล้อมจังหวัดระนอง
(เลขานุการ)

สืบเนื่องจากทางสภาเกษตรกรจังหวัดระนองให้คัดแยกประเภทที่ดินเบื้องต้นและมีรายชื่อราษฎรในพื้นที่ สบง.เห็นว่าควรส่งไปทางหน่วยงานที่เกี่ยวข้อง ต่อไป

แนบ
(นายสมยศ ณาธิ์
รักษาการที่ดินจังหวัดระนอง)

นายจตุพนธ์ ปิยะมุตฺตร
ผู้ว่าราชการจังหวัดระนอง
(ประธาน)

ตามที่ประธานสภาเกษตรกรได้รายงานในเบื้องต้น ต้องส่งเรื่องราวให้หน่วย
จัดทำพื้นที่หน่วยงานที่รับผิดชอบ คือ สำนักจัดการทรัพยากรป่าไม้ที่ ๑๑
(สุราษฎร์ธานี), สำนักบริหารพื้นที่อนุรักษ์ที่ ๔ (สุราษฎร์ธานี) เพื่อ
ตรวจสอบให้ชัดเจนว่าในผืนป่าพื้นที่อะไร ป่าอนุรักษ์ หรือป่าอะไร ขอมติ
ว่าเห็นชอบตามที่ฝ่ายเลขานุการเสนอหรือไม่ อย่างไร

มติที่ประชุม

เห็นชอบ

นายস্যัญญ์ เช่งลั่น
แทน นายอำเภอละอุ่น

ตามหนังสือสำนักงานที่ดิน ที่ รน ๐๐๒๐.๕/๘๗๑๒ ในระเบียบวาระเรื่อง
เพื่อพิจารณา ข้อที่ ๑ นั้น มีข้อสังเกตในเรื่องรายชื่อราษฎร มีการตกหล่น
หรือไม่ รายชื่อราษฎรบางราย เช่น หมู่ที่ ๖ ตำบลละอุ่นใต้ ไม่พบรายชื่อใน
หนังสือฉบับนี้ และราษฎรอำเภอละอุ่นมีอีก ๑ ราย ซึ่งไม่มีในหนังสือฉบับ
นี้ด้วย

นายปรีดา ลิทธิผล
นักวิชาการที่ดินชำนาญการ
พิเศษ สำนักงานที่ดินจังหวัด
ระนอง

ยังมีอยู่ในบัญชีและคนที่ไม่ได้สำรวจ มีการปิดประกาศให้มาแสดงตัวใน
๙๐ วัน

นายสมพัฒน์ เพ็งมาก
รักษาราชการแทนผู้อำนวยการ
สำนักงานทรัพยากรธรรมชาติและ
สิ่งแวดล้อมจังหวัดระนอง
(เลขานุการ)

เรื่องเพื่อพิจารณาเรื่องที่ ๕ หนังสือกรมทรัพยากรทางทะเลและชายฝั่ง
ด่วนที่สุด ที่ ทส ๐๔๐๕/๓๘๗๑ ลงวันที่ ๒๕ ตุลาคม ๒๕๖๐ เรื่อง การ
ดำเนินการโครงการจัดที่ดินเพื่อการอยู่อาศัยให้ชุมชนในพื้นที่ป่าชายเลน
เพื่อพิจารณาพื้นที่เป้าหมายที่จะดำเนินการจัดที่ดินทำกินให้ชุมชนตาม
นโยบายรัฐบาล ปีงบประมาณ พ.ศ.๒๕๖๑ ในป่าชายเลน จังหวัดระนอง
จำนวน ๒๖ ชุมชน

ขอเรียนว่า จังหวัดระนองมีพื้นที่เป้าหมายในเขตพื้นที่ชุมชน
ป่าชายเลน พ.ศ.๒๕๖๐ จำนวน ๖ แห่ง อยู่ในระหว่างพิจารณาตรวจสอบ
สภาพป่า และพื้นที่เป้าหมายป่าชายเลน ปี พ.ศ.๒๕๖๑ จำนวน ๒๖ พื้นที่ ดังนี้
๑. หน่วยงาน สน.๙ (กะเปอร์ ระนอง)

บ้านบางเบน, ท่าลัดชูด, บ้านท่ายาง, บ้านเกาะยายรัง, บ้านท่ายางคต
๒. หน่วยงาน สน.๑๐ (เมือง ระนอง)


สำนักส่งเสริมธุรกิจ, ซอยมิตรภาพ, ซอย ๑๐

๓. หน่วยงาน สน.๑๑ (ละอุ่น ระนอง)

บ้านหัวสะพาน, บ้านท่าครอบ, บ้านโนรี, บ้านหัวกรน, บ้านท่าโพธิ์,
บ้านสี่กั๊ก, บ้านหินกอง, บ้านหินช้าง, บ้านเขาผ้าสี, บ้านพรุดาโรย,
บ้านทับจาก

๔. หน่วยงาน สน.๑๒ (ละอุ่น ระนอง)

บ้านบางลองรา, บ้านบางนอน, บ้านบางนา


(นายสมยศ ฉายีเนน)
นักวิชาการที่ดินชำนาญการ

นายสมพัฒน์ เพ็งมาก
รักษาราชการแทนผู้อำนวยการ
สำนักงานทรัพยากรธรรมชาติ
และสิ่งแวดล้อมจังหวัดระนอง
(เลขานุการ)

นายจตุพจน์ ปิยะมุตฺระ
ผู้ว่าราชการจังหวัดระนอง
(ประธาน)

นายสมศักดิ์ นวะสุทธิ
หัวหน้าสถานีพัฒนาทรัพยากร
ป่าชายเลนที่ ๑๐

นายจตุพจน์ ปิยะมุตฺระ
ผู้ว่าราชการจังหวัดระนอง
(ประธาน)

มติที่ประชุม

นายสมพัฒน์ เพ็งมาก
รักษาราชการแทนผู้อำนวยการ
สำนักงานทรัพยากรธรรมชาติ
และสิ่งแวดล้อมจังหวัดระนอง
(เลขานุการ)

นายจตุพจน์ ปิยะมุตฺระ
ผู้ว่าราชการจังหวัดระนอง
(ประธาน)

๕.หน่วยงาน สน.๔๒ (สุขสำราญ ระนอง) บ้านบางกล้วยนอก,
บ้านทะเลนอก, บ้านท่ากลาง, บ้านหาดทรายขาว

ขั้นตอนต่อไป กรมทรัพยากรทางทะเลและชายฝั่งจะทำแผนงาน
การสำรวจ ในพื้นที่ป่าชายเลนดังกล่าว และส่งต่อให้คณะอนุกรรมการ
จัดหาที่ดิน (กรมป่าไม้) เพื่อพิจารณาให้ความเห็น แล้วจึงให้ คทช.จังหวัด
พิจารณาดำเนินการจัดที่ดินทำกินตามนโยบายรัฐบาลต่อไป

ในการดำเนินงานต้องมีความระมัดระวังอย่าให้มีการบุกรุกพื้นที่ ที่ไม่ได้รับ
อนุญาตให้จัดที่ดิน ในส่วนของหน่วยงานรับผิดชอบ ขอเชิญตัวแทนกรม
ทรัพยากรทางทะเลและชายฝั่งกล่าวรายงาน


ในส่วนของพื้นที่ป่าชายเลน ๖ ชุมชน ปี พ.ศ.๒๕๖๐ มีการผ่อนผันตามมติ
กรม.โดยกรมทรัพยากรทางทะเลและชายฝั่งได้มีแผนงานและทำการสำรวจ
ชุมชนในพื้นที่ ตอนนี้อยู่ในขั้นตอนที่ขอความเห็นชอบจาก อบต.ท้องถิ่น
เพื่อขอความเห็นชอบในส่วนของ พื้นที่เป้าหมายป่าชายเลน ๒๖ พื้นที่
จังหวัดระนอง ในปีพ.ศ.๒๕๖๑ ซึ่งพื้นที่นั้นเป็นพื้นที่ป่าชายเลนชุมชน
ดั้งเดิม และอยู่ระหว่างการสำรวจตรวจสอบพื้นที่

ที่ประชุมรับทราบพื้นที่เป้าหมายที่จะดำเนินการจัดที่ดินทำกินให้ชุมชน
ตามนโยบายรัฐบาล ปีงบประมาณ พ.ศ.๒๕๖๑ ในป่าชายเลน จังหวัด
ระนอง จำนวน ๒๖ ชุมชน ดังกล่าวนี้

รับทราบ

เรื่องเพื่อพิจารณา เรื่องที่ ๒ หนังสือคณะอนุกรรมการจัดหาที่ดินกรมป่าไม้
ด่วนที่สุด ที่ ทส ๑๐๐๓.๓/ว ๒๒๙๙๙ ลงวันที่ ๓๐ พฤศจิกายน ๒๕๖๐
เรื่อง พื้นที่เป้าหมาย คทช.ปีงบประมาณ พ.ศ ๒๕๖๐ แจ้งรายงานการ
ประชุมคณะอนุกรรมการจัดหาที่ดิน ครั้งที่ ๓/๒๕๖๐ โดยมติที่ประชุม
คทช.จังหวัด เห็นชอบพื้นที่ป่าสงวนแห่งชาติป่าน้ำขาว เนื้อที่ ๓,๐๐๐
กว่าไร่ แต่ตรวจสอบพบว่าพื้นที่ทับซ้อนพื้นที่ลุ่มน้ำชั้น ๑ และ ๒ จึงเหลือ
พื้นที่ดำเนินการ ๒,๘๘๔-๑-๓๕ ไร่ จึงเรียนให้ที่ประชุม คทช.จังหวัดครั้งนี้
เพื่อทราบ

โดยพื้นที่ป่าสงวนแห่งชาติป่าน้ำขาวนั้น อยู่ในจังหวัดระนองและสามารถ
ดำเนินการจัดที่ดินทำกินได้เลย จากเอกสารจะเห็นว่าทั่วประเทศไทย
ขณะนี้ไม่มีป่าสงวนแห่งชาติที่ได้รับความเห็นชอบในการจัดที่ดินทำกิน คทช.
จังหวัดแล้ว จำนวน ๙ พื้นที่ ใน ๙ จังหวัด เนื้อที่ ๖๔.๓๐๒-๒-๕๓.๖๕ ไร่
และป่าชายเลน จำนวน ๙ พื้นที่ ใน ๓ จังหวัด เนื้อที่ ๑๑๐-๐-๘๕ ๒๐ ไร่
ฝ่ายเลขานุการได้แจ้งให้ที่ประชุมรับทราบดังกล่าว


(นายสมยศ อนุเมตต)
นักวิชาการที่ดิน

นายสมพัฒน์ เพ็งมาก
รักษาราชการแทนผู้อำนวยการ
สำนักงานทรัพยากรธรรมชาติและ
สิ่งแวดล้อมจังหวัดระนอง
(เลขานุการ)

เรื่องเพื่อพิจารณา เรื่องที่ ๗. หนังสือคณอนุกรรมการจัดหาที่ดิน
กรมป่าไม้ ด่วนที่สุด ที่ ทส ๑๖๐๓.๓/ว ๒๒๕๖๑๑ ลงวันที่ ๓๐ พฤศจิกายน
๒๕๖๐ เรื่อง พื้นที่เป้าหมายดำเนินการจัดที่ดินให้ชุมชนตามนโยบาย
รัฐบาล (คทช.) ปีงบประมาณ พ.ศ. ๒๕๖๑ จังหวัดระนอง
คือ พื้นที่ป่าสงวนแห่งชาติ ป่าคลองหัวเขี้ยว ป่าคลองเกาะสุย จังหวัด
ระนอง เนื้อที่ ๗๑๐-๓-๕๓ ไร่ และพื้นที่ป่าชายเลน ๒๖ แห่ง หลังจาก
คณอนุกรรมการจัดหาที่ดินเห็นชอบพื้นที่เป้าหมายแล้ว นำเข้าที่ประชุม
คทช. จังหวัดเพื่อพิจารณาให้ความเห็น เพื่อจะได้พิจารณาให้ความเห็น
ต่อไป

นางสาวชนิษฐา วงศ์สวัสดิ์
รักษาราชการแทน
เจ้าพนักงานที่ดินจังหวัดระนอง

ข้อมูลทั้งหมดนั้น มีที่ตำบล ตำบลละกี่ไร่คะ

นายสมพัฒน์ เพ็งมาก
รักษาราชการแทนผู้อำนวยการ
สำนักงานทรัพยากรธรรมชาติและ
สิ่งแวดล้อมจังหวัดระนอง
(เลขานุการ)

ยังเป็นข้อมูลในภาพรวมครับ

นายจตุพจน์ ปิยัมปุตระ
ผู้ว่าราชการจังหวัดระนอง
(ประธาน)


ขอให้จัดทำรายละเอียดข้อมูลมาให้ครบถ้วน เพื่อการประชุมครั้งหน้าจะได้
ทราบว่ายู่ตรงไหน และทราบกลุ่มเป้าหมายฝ่ายเลขานุการช่วย
ประสานงานและจัดการด้วย ที่ประชุมมีความเห็นอย่างไรในเรื่องพื้นที่
เป้าหมาย ปีพ.ศ. ๒๕๖๑ จังหวัดระนอง มีข้อซักถามในประเด็นนี้ หรือไม่

มติที่ประชุม

เห็นชอบให้ดำเนินการประสานหน่วยงานที่เกี่ยวข้องตรวจสอบข้อมูลให้
ชัดเจน

นายสมพัฒน์ เพ็งมาก
รักษาราชการแทนผู้อำนวยการ
สำนักงานทรัพยากรธรรมชาติและ
สิ่งแวดล้อมจังหวัดระนอง
(เลขานุการ)

เรื่องเพื่อพิจารณาเรื่อง ที่ ๘. หนังสือสำนักจัดการทรัพยากรป่าไม้
ที่ ๑๑ (สุราษฎร์ธานี) ที่ ทส ๑๖๒๕.๒/๒๕๕๐ ลงวันที่ ๑๔ ธันวาคม
๒๕๖๐ เรื่อง พื้นที่เป้าหมายดำเนินการจัดที่ดินให้ชุมชนตามนโยบาย
รัฐบาล (คทช.) ปีงบประมาณ พ.ศ. ๒๕๖๑


(นายสมยศ ฦๅ...)
ปลัดว่าการที่ดินจังหวัด

นายทวงษ์ อากรณ์
แทน ผู้อำนวยการสำนักจัดการ
ทรัพยากรป่าไม้ที่ ๑๑
(สุราษฎร์ธานี)

ประเด็นที่ ๑. ผลการพิจารณาพื้นที่เป้าหมายดำเนินการจัดที่ดินทำกินให้
ชุมชนตามนโยบายรัฐบาล ของ คทช.จังหวัด โมบิงบประมาณ ๒๕๖๐
ในพื้นที่ป่าสงวนแห่งชาติ ป่าน้ำขาว จังหวัดระนอง แจ้งผลการพิจารณา
เห็นชอบเนื้อที่ ๓,๑๓๔-๒-๕๘ ไร่ แต่กรมป่าไม้ใช้แผนที่ชั้นคุณภาพลุ่มน้ำ
ที่เป็นแผนที่ TOPO ตรวจสอบข้อมูล พบว่าทับซ้อนพื้นที่ชั้นคุณภาพลุ่มน้ำ
๑,๒ คงเหลือพื้นที่ดำเนินการได้เนื้อที่ ๒,๘๘๔-๑-๗๔ ไร่

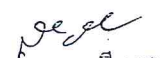
ประเด็นที่ ๒. ที่ประชุมคณะอนุกรรมการจัดที่ดิน กำหนดพื้นที่เป้าหมาย
ในการจัดที่ดิน เพื่อนำไปดำเนินการจัดที่ดินทำกินให้ชุมชนตามนโยบาย
รัฐบาลในปีงบประมาณ พ.ศ.๒๕๖๑ และมีมติให้คณะอนุกรรมการนโยบาย
ที่ดินจังหวัด (คทช.จังหวัด) พิจารณารายละเอียดข้อมูลขอบเขตพื้นที่
ดำเนินการและข้อมูลผู้ครอบครองที่ดิน ที่หน่วยงานเจ้าของพื้นที่ได้สำรวจ
ไว้แล้ว (ถ้ามี) ในท้องที่จังหวัดระนอง ทั้งนี้สำนักงานทรัพยากรป่าไม้ที่ ๑๑
(สุราษฎร์ธานี) ได้ส่งข้อมูลขอบเขตพื้นที่และข้อมูลผู้ครอบครองที่ดินที่ได้
สำรวจไว้แล้ว ตามโครงการจัดการทรัพยากรที่ดินและป่าไม้ ทั้งในพื้นที่ป่า
สงวนแห่งชาติ ป่าคลองหัวเขี้ยว ป่าคลองเกาะสุ่ย และพื้นที่ป่าน้ำขาว
จึงขอสอบถามฝ่ายเลขานุการว่าในการประชุมครั้งนี้ได้นำข้อมูลแผนที่รูป
แปลงและข้อมูลรายชื่อราษฎรของทั้งสองป่าดังกล่าว มาให้ที่ประชุม
พิจารณา หรือไม่ อย่างไร เนื่องจากไม่ปรากฏข้อมูลในเอกสารการประชุม
ซึ่งข้อมูลดังกล่าวสำนักงานทรัพยากรป่าไม้ที่ ๑๑ (สุราษฎร์ธานี)
ได้รายงานจังหวัดระนองแล้วตามหนังสือสำนักงานทรัพยากรป่าไม้ที่ ๑๑
(สุราษฎร์ธานี) ที่ พส. ๑๖๒๔.๒/๗๕๕๐ ลงวันที่ ๑๕ มีนาคม ๒๕๖๐
ตามเอกสารที่กล่าวถึงในวาระนี้ หากไม่พร้อมในการนำเสนอในที่ประชุม
พิจารณารุ่นนี้ก็ขอให้นำเข้าพิจารณาในที่ประชุมครั้งต่อไป

นายสมพัฒน์ เฝิงมาก
รักษาราชการแทนผู้อำนวยการ
สำนักงานทรัพยากรธรรมชาติและ
สิ่งแวดล้อมจังหวัดระนอง
(เลขานุการ)

ข้อมูลรายชื่อราษฎรดำเนินการเสนอในการประชุมครั้งต่อไป

นายจตุพจน์ ปิยัมปุตระ
ผู้ว่าราชการจังหวัดระนอง
(ประธาน)

ตาม ที่ฝ่ายจัดที่ดินได้กล่าวรายงานในที่ประชุม วันที่ ๒๖ ธันวาคม
พิจารณารายละเอียดรายชื่อราษฎรผู้ครอบครองที่ดินในเขตพื้นที่
อาจจะมีรายการทับซ้อนกัน ให้เร่งรัดดำเนินการออกประกาศขึ้นบัญชีต่อไป
เป็นเบื้องต้นทราบ เรื่องที่ ๓. เชิญฝ่ายเลขานุการ


(นายสมยศ ญาเย็นตร)
นักวิชาการที่ดินชำนาญการ

นายสมพัฒน์ เฝิงมาก
รักษาราชการแทนผู้อำนวยการ
สำนักงานทรัพยากรธรรมชาติ
และสิ่งแวดล้อมจังหวัดระนอง
(เลขานุการ)

เรื่องเพื่อทราบ เรื่องที่ ๙ หนังสือกรมป่าไม้ ฉบับที่ สด.๒๐๒.๓/๔๙๔
ลงวันที่ ๑๑ มกราคม ๒๕๖๑ แจ้งผลการตรวจสอบแผนที่ที่ขออนุญาตใน
พื้นที่ป่าสงวนแห่งชาติ ป่าคลองเสียดกวด ป่าเขาหินช้างและป่าเขา
สามแหลม คงเหลือพื้นที่ดำเนินการ เนื้อที่ ๑,๕๕๘-๓-๙๓ ไร่ เนื่องจากมี
การทับซ้อนกับพื้นที่ลุ่มน้ำชั้น ๑ และ ๒ เนื้อที่ ๘๐ ไร่ ๐ งาน
๕๖ ตารางวา และอยู่นอกเขตป่าสงวนแห่งชาติ เนื้อที่ ๑๕ ไร่ ๓ งาน ๙๗
ตารางวา ขณะนี้อยู่ในระหว่างการตรวจสอบของเจ้าหน้าที่สำนักงานจัดการ
ทรัพยากรป่าไม้ที่ ๑๑ (สุราษฎร์ธานี) และเจ้าหน้าที่ที่เกี่ยวข้อง

นายนพวงศ์ อภรณ์
แทน ผู้อำนวยการสำนักงานจัดการ
ทรัพยากรป่าไม้ที่ ๑๑
(สุราษฎร์ธานี)

กรมป่าไม้ขอเรียนว่า ได้มีการเปลี่ยนแปลงพื้นที่คงเหลือพื้นที่ขออนุญาต
พื้นที่ป่าสงวนแห่งชาติ ป่าคลองเสียดกวด ป่าเขาหินช้างและป่าเขาสาม
แหลม เนื้อที่ ๑,๕๕๘ ไร่ ๓ งาน ๙๓ ตารางวา รายละเอียดปรากฏใน
เอกสารที่แนบในที่ประชุมฯ และในส่วนของเรื่องคำขอขออนุญาตการ
เข้าทำประโยชน์ในพื้นที่ป่าสงวนแห่งชาติอื่น เห็นไปตามมติของคณะที่
ปรึกษาป่าไม้ ซึ่งกรมป่าไม้ได้แจ้งไว้ว่าให้มีการจัดทำหลักเขตหรือเครื่องหมาย
เป็นการแสดงแนวเขตพื้นที่ที่ได้รับอนุญาตด้วย

นายกฤษฎา จันท์แดง
สหกรณ์จังหวัดระนอง


ในการดำเนินงานของฝ่ายสหกรณ์จังหวัด ขอเรียนว่า เมื่อมีการดำเนินงาน
ของคณะกรรมการชุดที่ ๑ และ ๒ เรียบร้อยแล้ว คณะกรรมการชุด
ที่ ๓ จะจัดทำนิยาม ส่งเสริมและพัฒนาอาชีพให้เกษตรกรไว้เป็นต้นแบบต่อไป

นายจตุพนธ์ ปิยมบุตร
ผู้ว่าราชการจังหวัดระนอง
(ประธาน)

การจัดที่ดินทำกินให้ราษฎรผู้ยากไร้และส่งเสริมอาชีพ เห็นควรพิจารณาใน
แต่ละห้องที่ด้วยว่าเป็นอย่างไร มรดกควรส่งเสริมในการปลูกอะไร และควร
ปรึกษากับพาณิชย์จังหวัดด้วยว่า การตลาดเป็นอย่างไร ควรดูการตลาดเป็น
สำคัญ คณะอนุกรรมการชุดที่ ๓ สามารถติดตามวางแผนไว้ก่อนว่า
จะดำเนินการส่งเสริมและพัฒนาอาชีพให้เกษตรกรไว้เป็นต้นแบบจังหวัดระนองนี้
อย่างไร ฝ่ายสำนักงานสหกรณ์จังหวัดในประเด็นนี้ ยินดี และพิจารณาของพื้นที่
พื้นที่ป่าสงวนแห่งชาติป่าคลองเสียดกวด ป่าเขาหินช้าง ป่าเขาสามแหลม
ที่มีการเปลี่ยนแปลง เนื้อที่เป็น ๑,๕๕๘ ไร่ ๓ งาน ๙๓ ตารางวา
ขอมติที่ประชุม

มติที่ประชุม

เห็นชอบ


(นายสมยศ ญาณีเนตร)
นักวิชาการที่ดินชำนาญการ

ระเบียบวาระที่ ๖

เรื่องอื่นๆ

นายจตุพจน์ ปิยัมปุตระ
ผู้ว่าราชการจังหวัดระนอง
(ประธาน)

ต่อไปเป็นเรื่องอื่นๆ คณะอนุกรรมการ มีเรื่องอะไรจะชี้แจงเพิ่มเติม หรือไม่

นายพวงศ อภรณ์
แทน ผู้อำนวยการสำนักจัดการ
ทรัพยากรป่าไม้ที่ ๑๓
(สุราษฎร์ธานี)

เกี่ยวกับ กรณีที่ท่านผู้ว่าราชการจังหวัดระนอง ได้กรุณาอบหมายให้
สำนักงานจังหวัดระนองเป็นผู้ขอจัดทำคำขอขบประมาณเพื่อนำมาใช้
เป็นค่าธรรมเนียมการอนุญาตนั้น อยากเสนอให้พิจารณาจัดทำคำขอ
ขบประมาณเพิ่มเติมในส่วนอื่นที่จำเป็นด้วย เช่น กรณีการจัดทำหลักเขต
พื้นที่ที่ได้รับอนุญาต หรือการจัดทำป้ายต่างๆซึ่งเหล่านี้อยู่ในเงื่อนไข
แนบท้ายหนังสืออนุญาตและจะต้องดำเนินการให้แล้วเสร็จภายใน ๑๘๐
วัน นับจากวันที่ได้รับหนังสืออนุญาต

นายจตุพจน์ ปิยัมปุตระ
ผู้ว่าราชการจังหวัดระนอง
(ประธาน)

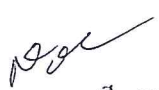
ฝ่ายเลขานุการ คทช.จังหวัดระนอง รับทราบและประสานในส่วนที่
เกี่ยวข้องต่อไป คณะอนุกรรมการท่านอื่นๆ มีเรื่องอะไรจะชี้แจงเพิ่มเติม
หรือไม่ หากไม่มีขอปิดการประชุม


มติที่ประชุม


รับทราบ

ปิดประชุม

เวลา ๑๓.๐๐ น.


(นายสมยศ ณาธิเนตร)
นักวิชาการที่ดินชำนาญการ


(นายจิตตราชัยงานการประชุม)
ผู้จัดรายการการประชุม


(นายสมพงษ์ พิชญพิชิต)
เจ้าพนักงานป่าไม้อาวุโส รักษาราชการแทน
ผู้อำนวยการสำนักบริหารทรัพยากรธรรมชาติและสิ่งแวดล้อมจังหวัดระนอง
ผู้ตรวจรายการประชุม