



๒๖๗
 27 มี.ค. 2561
 เวลา..... น.

บันทึกข้อความ

๒๖๘๖
 27 มี.ค. 2561

ส่วนราชการ สำนักบริหารกลาง ส่วนฝึกอบรม โทร. ๐ ๒๕๖๑ ๕๒๙๒-๓ ต่อ ๕๔๙๖

ที่ ทส ๑๖๐๑.๔/ว ๑๖๓๓ วันที่ ๒๒ มีนาคม ๒๕๖๑

เรื่อง ขอบความอนุเคราะห์ประชาสัมพันธ์หลักสูตรอบรมและขอเชิญส่งบุคลากรเข้ารับการอบรม.....

- เรียน อธิบดีกรมป่าไม้
 รองอธิบดีกรมป่าไม้ทุกท่าน
 ผู้ตรวจราชการกรมป่าไม้ทุกท่าน
 ผู้อำนวยการสำนักทุกสำนัก
 ผู้อำนวยการสำนักจัดการทรัพยากรป่าไม้ที่ ๑-๑๓
 ผู้อำนวยการสำนักจัดการทรัพยากรป่าไม้สาขาทุกสาขา
 ผู้อำนวยการกลุ่มพัฒนาระบบบริหาร
 หัวหน้ากลุ่มตรวจสอบภายใน
 หัวหน้ากลุ่มงานคุ้มครองจริยธรรมกรมป่าไม้

สำนักบริหารกลาง ขอประชาสัมพันธ์หนังสือสถานภูมิภาคเทคโนโลยีอวกาศและ
 ภูมิสารสนเทศ ภาคเหนือตอนล่าง มหาวิทยาลัยนเรศวร ที่ ศธ ๐๕๒๓/๐๑.๑๙/ว.๕๓๓ ลงวันที่ ๕
 มีนาคม ๒๕๖๑ เรื่อง ขอบความอนุเคราะห์ประชาสัมพันธ์หลักสูตรอบรมและขอเชิญส่งบุคลากรเข้ารับ
 การอบรม มาเพื่อโปรดทราบและประชาสัมพันธ์ให้บุคลากรในสังกัดของท่านทราบ ผู้สนใจสามารถติดต่อ
 ขอทราบรายละเอียดเพิ่มเติมได้ที่หมายเลขโทรศัพท์ ๐๕๕ ๙๖๘๓/๐๓ และระบบหนังสือเวียน
<http://edoc.forest.go.th/doccir/docindex.html> ทั้งนี้ หากมีผู้สนใจขอได้โปรดแจ้งให้สำนักบริหารกลางทราบ
 ภายในวันที่ ๒๐ เมษายน ๒๕๖๑ (พร้อมใบสมัครเข้าร่วมอบรม ระบุชื่องบประมาณและแผนงานใน
 การเบิกจ่ายค่าลงทะเบียนและค่าใช้จ่ายต่าง ๆ จากต้นสังกัด และจัดทำรายงานผลการเข้าศึกษาอบรม
 ดังกล่าวเสนออธิบดีกรมป่าไม้) หากเกินกำหนดระยะเวลาดังกล่าวถือว่าลบล้างสิทธิ์

(นางสาวอนอม โมปัญญาธิ์)
 ผู้อำนวยการสำนักบริหารกลาง

๒๖๘๖
 ๒๗ มี.ค. ๒๕๖๑

๒๖๘๖
 ๒๗ มี.ค. ๒๕๖๑



สถานภูมิภาคเทคโนโลยีอวกาศ
มหาวิทยาลัยนเรศวร
อำเภอเมืองพิษณุโลก
จังหวัดพิษณุโลก ๖๕๐๐๐

กรมป่าไม้
รับที่.....
วันที่ ๑๒ มี.ค. ๒๕๖๑
เวลา.....

๕ มีนาคม ๒๕๖๑

ส่วนฝึกอบรม

รับที่ ๕๕๖.....
วันที่ ๑๒ มี.ค. ๒๕๖๑
เวลา.....

เรื่อง ขอบความอนุเคราะห์ประชาสัมพันธ์หลักสูตรอบรมและขอเชิญส่งบุคลากรเข้ารับการอบรม
เรียน อธิบดีกรมป่าไม้

สิ่งที่ส่งมาด้วย ๑. โครงการหลักสูตรอบรมเชิงปฏิบัติการฯ ๒. แผ่นพับประชาสัมพันธ์ ๓. ใบสมัครเข้าอบรม

สถานภูมิภาคเทคโนโลยีอวกาศและภูมิสารสนเทศ ภาคเหนือตอนล่าง มหาวิทยาลัยนเรศวร ตระหนักถึงความสำคัญของการเพิ่มพูนความรู้ด้านการประยุกต์ใช้งานเทคโนโลยีภูมิสารสนเทศให้แก่บุคลากรหน่วยงานภาครัฐ และเอกชนเพื่อให้มีความรู้ความสามารถไปประยุกต์ใช้ในการบริหารจัดการเพื่อสนับสนุนภารกิจของหน่วยงาน จึงได้จัดหลักสูตรอบรมเชิงปฏิบัติการ “การพัฒนา Web GIS ด้วยซอฟต์แวร์ที่สเปคเพื่อเผยแพร่ข้อมูลภูมิสารสนเทศบนอินเทอร์เน็ต” และ “การใช้งาน Leaflet สำหรับพัฒนาเว็บแผนที่ออนไลน์” โดยมีวัตถุประสงค์เพื่อพัฒนาบุคลากรให้มีความรู้ความสามารถในการนำเทคโนโลยีภูมิสารสนเทศไปใช้ในการบริหารจัดการสนับสนุนภารกิจของหน่วยงานอย่างมีประสิทธิภาพ อันจะเป็นประโยชน์อย่างสูงต่อการพัฒนาประเทศต่อไป

สถานภูมิภาคเทคโนโลยีอวกาศและภูมิสารสนเทศ ภาคเหนือตอนล่าง มหาวิทยาลัยนเรศวร จึงขอเสนอหลักสูตรอบรมเชิงปฏิบัติการ “การพัฒนา Web GIS ด้วยซอฟต์แวร์ที่สเปคเพื่อเผยแพร่ข้อมูลภูมิสารสนเทศบนอินเทอร์เน็ต” และ “การใช้งาน Leaflet สำหรับพัฒนาเว็บแผนที่ออนไลน์” และขอความอนุเคราะห์ประชาสัมพันธ์หลักสูตรอบรมดังกล่าวไปยังหน่วยงานต่างๆ ที่เกี่ยวข้อง และพิจารณาส่งบุคลากรเข้ารับการอบรม เพื่อเพิ่มศักยภาพของบุคลากรให้สามารถพัฒนาตนเองในการเรียนรู้เทคโนโลยีดังกล่าวและสามารถนำมาใช้ในการพัฒนาองค์กรต่อไป

ทั้งนี้ สามารถดูรายละเอียดเนื้อหาหลักสูตรดังสิ่งที่ส่งมาด้วย หรือ ทาง website สถานภูมิภาคฯ <http://www2.cgistln.nu.ac.th/training/> หวังเป็นอย่างยิ่งในการสนับสนุนให้บุคลากรเข้ารับการฝึกอบรมและ สามารถเบิกค่าใช้จ่ายในการลงทะเบียน ค่าเดินทาง และอื่นๆ ได้ตามระเบียบกระทรวงการคลังว่าด้วยค่าใช้จ่ายในการฝึกอบรมเมื่อได้รับอนุมัติจากผู้บังคับบัญชา

ส.น.ก. จึงเรียนมาเพื่อโปรดพิจารณา และขอขอบคุณมา ณ โอกาสนี้

- ๑๒ มี.ค. ๒๕๖๑

ขอแสดงความนับถือ

(Signature)

(รองศาสตราจารย์ ดร.ชฎา ณรงค์ฤทธิ)

รักษาการในตำแหน่งผู้อำนวยการ

สถานภูมิภาคเทคโนโลยีอวกาศและภูมิสารสนเทศ ภาคเหนือตอนล่าง

มหาวิทยาลัยนเรศวร

ฝ่ายบริหารทั่วไป

(Signature)

(นางสาวณอม โมปัญญา)

ผู้อำนวยการสำนักบริหารกลาง

๑๒ มี.ค. ๒๕๖๑

สถานภูมิภาคเทคโนโลยีอวกาศและภูมิสารสนเทศ

ภาคเหนือตอนล่าง มหาวิทยาลัยนเรศวร

โทรศัพท์ ๐-๕๕๙๖-๘๗๐/๗ โทรสาร ๐-๕๕๙๖-๘๘๐๗

(Signature)
- ๑๒ มี.ค. ๒๕๖๑

(Signature)
นางสาวณอม โมปัญญา
ผู้อำนวยการส่วนฝึกอบรม

หลักสูตรอบรมเชิงปฏิบัติการ

“การพัฒนา Web GIS ด้วยซอฟต์แวร์รหัสเปิดเพื่อเผยแพร่ข้อมูลภูมิสารสนเทศบนอินเทอร์เน็ต” และ “การใช้งาน Leaflet สำหรับพัฒนาเว็บแผนที่ออนไลน์”

ที่มา

สถานภูมิภาคเทคโนโลยีอวกาศและภูมิสารสนเทศ ภาคเหนือตอนล่าง มหาวิทยาลัยนเรศวร เป็นหน่วยงานที่เน้นการใช้โปรแกรมฟรีแวร์เป็นเครื่องมือหลักในการพัฒนางานด้านต่าง ๆ ทั้งการผลิตงานวิจัย การพัฒนาระบบฐานข้อมูล การวิเคราะห์ข้อมูลเชิงพื้นที่ และการพัฒนาเว็บแผนที่ออนไลน์ จนเกิดความเชี่ยวชาญของบุคลากรในการตัดสินใจเลือกและใช้งานเครื่องมือต่าง ๆ ของโปรแกรมฟรีแวร์ให้ถูกต้อง เหมาะสม และเกิดประโยชน์สูงสุดในการทำงาน

การจัดอบรมเชิงปฏิบัติการทางด้านการประยุกต์ใช้เทคโนโลยีภูมิสารสนเทศด้วยโปรแกรมฟรีแวร์ เป็นอีกหนึ่งความเชี่ยวชาญของสถานภูมิภาคฯ และได้มีการจัดอบรมอย่างต่อเนื่องมาเป็นระยะเวลาหลายปี โดยมีหลักสูตรหลากหลาย ที่จะช่วยให้ผู้เข้าร่วมอบรมไม่ต้องกังวลเรื่องลิขสิทธิ์ ใช้งานได้เทียบเท่าโปรแกรมลิขสิทธิ์ทั่วไป อาทิ การใช้งานโปรแกรมฟรีแวร์อย่างมืออาชีพ การพัฒนาเว็บแผนที่ออนไลน์ ฯลฯ และตลอดระยะเวลาที่ผ่านมา มีผู้เข้าร่วมอบรมจากทุกสาขาวิชาชีพ อาทิ บุคลากรจากหน่วยงานภาครัฐ หน่วยงานท้องถิ่น รัฐวิสาหกิจ นักวิจัยอิสระ ครูอาจารย์ ฯลฯ จากทั่วทั้งประเทศ ซึ่งในปีงบประมาณ 2561 สถานภูมิภาคฯ ได้จัดหลักสูตรอบรมทางด้านการพัฒนา Web GIS และการใช้งาน Leaflet สำหรับพัฒนาเว็บแผนที่ออนไลน์ เพื่อให้บริการผู้เข้าร่วมอบรมทั้งเก่าและใหม่ ทั้งหมด 2 หลักสูตร จำนวน 3 รุ่น โดยเน้นการอบรมที่เข้าใจง่าย ถูกหลักการ นำไปใช้ได้จริง และรับจำนวนจำกัดเพื่อให้เข้าถึงทุกคน

วัตถุประสงค์

1. จัดอบรมเชิงปฏิบัติการให้ผู้เข้าอบรมสามารถใช้งานโปรแกรมฟรีแวร์ได้อย่างถูกต้องและเกิดประสิทธิภาพสูงสุด
2. เพื่อพัฒนาแนวคิดการพัฒนาเว็บแผนที่ออนไลน์ให้ตรงกับความต้องการของผู้ใช้งาน

หลักสูตรที่เปิดอบรม

1. การพัฒนา Web GIS ด้วยซอฟต์แวร์รหัสเปิดเพื่อเผยแพร่ข้อมูลภูมิสารสนเทศบนอินเทอร์เน็ต จำนวน 2 รุ่น
2. การใช้งาน Leaflet สำหรับพัฒนาเว็บแผนที่ออนไลน์ จำนวน 1 รุ่น

ทักษะพื้นฐานของผู้เข้าอบรม

1. มีความเข้าใจพื้นฐานในการจัดการฐานข้อมูลด้วย SQL
2. มีความเข้าใจพื้นฐานในการเขียนเว็บไซต์ด้วย HTML และ CSS
3. มีความเข้าใจพื้นฐานในภาษาโปรแกรม JavaScript เบื้องต้น
4. มีความเข้าใจในโครงสร้างภาษา XML เบื้องต้น

หมายเหตุ: ถ้าผู้อบรมยังไม่มีทักษะพื้นฐานความรู้ดังกล่าว ทางทีมงานสามารถให้คำแนะนำพื้นฐานให้ได้

สถานที่จัดอบรม

1. หลักสูตรการพัฒนา Web GIS ด้วยซอฟต์แวร์รหัสเปิดเพื่อเผยแพร่ข้อมูลภูมิสารสนเทศบนอินเทอร์เน็ต รุ่นที่ 2 ณ ศูนย์วิทยบริการมหาวิทยาลัยนเรศวร ชั้น 12 อาคาร President Hotel and Tower กรุงเทพมหานคร (BTS ชิดลม)

หมายเหตุ: ผู้เข้าอบรมต้องเตรียมคอมพิวเตอร์โน้ตบุ๊ก (พร้อมปลั๊กพ่วง) มาเอง และรับประทานอาหารกลางวันตามอัธยาศัย

**** แนะนำสเปคคอมพิวเตอร์ ขั้นต่ำ ! ****

ระบบปฏิบัติการ : WINDOWS 7 CPU : CORE i3 RAM : 4 GB

พื้นที่จัดเก็บข้อมูล (Hard Disk) : ไม่ต่ำกว่า 30 GB สามารถต่อสัญญาณไวไฟได้

2. การใช้งาน Leaflet สำหรับพัฒนาเว็บแผนที่ออนไลน์ ณ ห้องปฏิบัติการคอมพิวเตอร์ 209 ชั้น 2 อาคารกองบริการเทคโนโลยีสารสนเทศและการสื่อสาร (CITCOMS) มหาวิทยาลัยนเรศวร จังหวัดพิษณุโลก

ขั้นตอนการสมัครและชำระเงิน

1. ลงทะเบียนออนไลน์ www2.cgistln.nu.ac.th/training/
หรือส่งใบสมัครมาที่ gistnu.training@gmail.com หรือส่งแฟกซ์ที่เบอร์ 055 - 968807
2. ชำระเงิน
แบบที่ 1 : มีดจ่า 1,000 บาท รับผิดชอบที่นั่งอบรมก่อน
หมายเหตุ : กรณีไม่สามารถโอนเงินเต็มจำนวนภายในวันที่กำหนดไว้ ขอสงวนสิทธิ์การคืนเงินค่ามัดจำในทุกกรณี
แบบที่ 2 : ชำระเงินเต็มจำนวน รับผิดชอบยืนยันที่นั่งอบรมทันที
3. ส่งหลักฐานการโอนเงิน (ภายใน 3 วัน หลังการโอนเงินทุกครั้งก่อนวันจัดอบรม)
แบบที่ 1 : อัปโหลดหลักฐานการโอนเงิน ที่ระบบลงทะเบียนออนไลน์ www2.cgistln.nu.ac.th/reg.gistnu
แบบที่ 2 : ส่งหลักฐานการโอนเงินพร้อมแจ้งรายละเอียด ชื่อ-นามสกุล / ชื่อหลักสูตร
มาที่ gistnu.training@gmail.com หรือส่งแฟกซ์ที่เบอร์ 055 - 968807
4. ตรวจสอบสถานะและรายชื่อได้ที่ www2.cgistln.nu.ac.th/reg.gistnu/reg.php

หมายเหตุ : โปรดอ่าน !

- 1) หากต้องการเปลี่ยนแปลงรายชื่อผู้เข้าอบรมกรุณาแจ้งก่อนวันจัดอบรมอย่างน้อย 10 วัน พร้อมลงทะเบียนออนไลน์หรือส่งแบบตอบรับมาใหม่ และขอสงวนสิทธิ์การคืนค่าลงทะเบียนในทุกกรณีหากผู้ลงทะเบียนไม่สามารถเดินทางมาอบรมได้
- 2) จะนับยอดผู้สมัครจากผู้ชำระเงินใน แบบที่ 1 และ 2 ก่อน หากมีจำนวนผู้สมัครโอนเงินมาเต็มที่นั่งก่อนวันปิดรับสมัครที่กำหนดไว้ จะปิดรับสมัครทันที
- 3) การออกใบเสร็จ จะออกให้เฉพาะคนที่มานั่งอบรมเท่านั้น
- 4) เมื่อมัดจำแล้ว มีการเปลี่ยนชื่อคนมานั่งอบรม จะออกใบเสร็จเป็นชื่อของคนที่มาที่นั่งอบรมเท่านั้น

บัญชีสำหรับการโอนเงิน

ชื่อบัญชี มหาวิทยาลัยนเรศวร (งานบริการวิชาการ)
ธนาคารกรุงไทย จำกัด (มหาชน) ประเภทบัญชีออมทรัพย์
เลขที่บัญชี 857-0-09846-4

ติดต่อสอบถามเพิ่มเติม

สถานภูมิภาคเทคโนโลยีอวกาศและภูมิสารสนเทศ ภาคเหนือตอนล่าง (GISTNU)
ชั้น 4 อาคารมหาธรรมราชา มหาวิทยาลัยนเรศวร
โทรศัพท์ 055-968707
Website : www2.cgistln.nu.ac.th/training/
Facebook : www.facebook.com/gist.nu
E-Mail : gistnu.training@gmail.com

ปฏิทินและรายละเอียดหลักสูตรอบรมประจำปีงบประมาณ 2561

หลักสูตร	จำนวน วันอบรม (วัน)	วันจัดอบรม	จำนวนเปิดรับ (คน)	การชำระเงิน แบบที่ 1		การชำระเงิน แบบที่ 2 วันปีรับสมัคร และสิ้นสุดการโอนเงิน	ค่าลงทะเบียน (บาท)
				สิ้นสุดวันมีตัว 1,000 บาท	สิ้นสุดการชำระ เงินส่วนที่เหลือ		
การพัฒนา Web GIS ด้วยซอฟต์แวร์ที่สเปิดเพื่อ เผยแพร่ข้อมูลภูมิสารสนเทศบนอินเทอร์เน็ต รุ่นที่ 1	4	20-23 ก.พ 61	20	8 ม.ค. 61	15 ม.ค. 61	19 ม.ค. 61	7,900 จัดอบรมแล้ว
การพัฒนา Web GIS ด้วยซอฟต์แวร์ที่สเปิดเพื่อ เผยแพร่ข้อมูลภูมิสารสนเทศบนอินเทอร์เน็ต รุ่นที่ 2 หมายเหตุ : จัดอบรม ณ ศูนย์วิทยบริการมหาวิทยาลัยนคร ชั้น 12 อาคาร President Hotel and Tower กรุงเทพมหานคร (BTS ชิดลม) *** กรุณานำไม้ตะขุมมาเอง และรับประทานอาหารกลางวันตามอัธยาศัย	4	12-15 มี.ย 61	20	9 เม.ย. 61	20 เม.ย. 61	11 พ.ค. 61	7,900
การใช้งาน Leaflet สำหรับพัฒนาเว็บไซต์ออนไลน์ จัดอบรม ณ ห้องปฏิบัติการคอมพิวเตอร์ 209 ชั้น 2 อาคารกอง บริการเทคโนโลยีสารสนเทศและการสื่อสาร (CITCOMS) มหาวิทยาลัยนครสวรรค์ จังหวัดพิษณุโลก	3	11-13 ก.ค. 61	30	31 พ.ค. 61	8 มิ.ย. 61	22 มิ.ย. 61	5,900


หมายเหตุ : อ่านรายละเอียดเพิ่มเติมและกำหนดการของแต่ละหลักสูตรได้ที่ www2.cgistn.nu.ac.th/training/

การพัฒนา WEB GIS

ด้วยซอฟต์แวร์ล่าสุด
เพื่อเผยแพร่
ข้อมูลภูมิสารสนเทศ
บนอินเทอร์เน็ต

รุ่น 2 : 12-15 ธ.ค. 61
หมดเขตรับสมัคร 11 ม.ค. 62

จัดอบรมที่ กกม.




7,900 บาท
รวมเพียง 20 ครั้ง/รุ่นเท่านั้น

สร้างเว็บไซต์เป็นของตัวเอง ด้วยโปรแกรมฟรี

เผยแพร่ข้อมูลอย่างมีระดับ

สนับสนุนทั้งการติดตั้งใช้ระบบหรือ

มีทั้งระบบเช่าโฮสติ้ง
สำหรับ WEB GIS บนเซิร์ฟเวอร์ไทย
โดยคนไทย



คุณจะได้จากการอบรมบ้าง ?

เข้าใจการสร้างฐานข้อมูลเชิงพื้นที่สำหรับงานใช้กับระบบที่ออนไลน์
สามารถกลับไปยังหน้า WEB GIS ของหน่วยงานตัวเองได้อย่างง่ายดาย
มี WEB GIS ที่ User Interface กับสมัย โดยไม่เสียค่าลิขสิทธิ์
สามารถยกระดับการแสดงผลของ GIS ที่ทำได้มากกว่าแผนที่

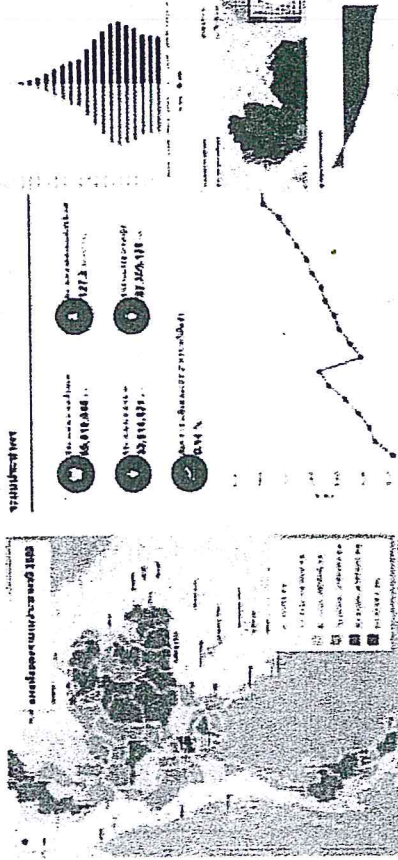
เปิดแผนการพัฒนาระบบ WEB GIS
ของ GISTNU
www2.cgistn.u.ac.th

ส่งรายชื่ออบรม
ให้อาจารย์ระเบียบเพื่อเพิ่มขีดจำกัด
www2.cgistn.u.ac.th/training



LEAFLET FOR WEB MAP

การ/ใช้งาน LEAFLET สำหรับเผยแพร่แผนที่ออนไลน์
ก้าวทันโลกยุค SMART MAPPING ป้ายเสนอข้อมูลในรูปแบบที่แตกต่าง



LEAFLET FOR WEB MAP
รวมเนื้อหา 30 ตอนภายใน
5,900 บาท

ลงทะเบียนออนไลน์
และจ่ายค่าธรรมเนียมเพิ่มเติม
www2.cgistn.u.ac.th/training



อบรมเชิงลึกเสร็จแล้วได้อย่างไร?
สามารถดูที่หน้า WEB MAP ได้เลยบนโต๊ะ
สามารถดูที่ราคาของรุ่นที่สนใจได้เลย
ควมรู้สึกของคุณสำคัญ ใช้เนื้อหาได้อย่างเต็ม
0. WEB MAP ได้เลยมีแปลภาษาฟรี
สามารถนำไฟล์ที่เรียนรู้ไปเผยแพร่ต่อได้เลย
LEAFLET คืออะไร ?
รองรับการใช้งานทุก Platform
ใช้งานง่าย และไม่ยุ่งยาก
USER INTERFACE สวยงาม ใช้งานง่าย
เรียนรู้และใช้ได้ทันทีที่หน้า WEB MAP
ที่ LEAFLET ของ GISTNU
www2.cgistn.u.ac.th

ใบสมัครเข้าร่วมอบรมเชิงปฏิบัติการ
“การพัฒนา Web GIS ด้วยซอฟต์แวร์รหัสเปิดเพื่อเผยแพร่ข้อมูลภูมิสารสนเทศบนอินเทอร์เน็ต”
และ “การใช้งาน Leaflet สำหรับพัฒนาเว็บแผนที่ออนไลน์”

ส่วนที่ 1 รายละเอียดผู้สมัครเข้าร่วมการฝึกอบรม

ชื่อ – นามสกุล (นาย/นาง/นางสาว)

ตำแหน่ง แผนก/ฝ่าย.....

สังกัดหน่วยงาน

ที่อยู่สำหรับออกใบเสร็จ

โทรศัพท์ โทรสาร

มือถือ..... E-Mail

ประเภทอาหาร ปกติ มังสวิรัติ/เจ อิสลาม แพ้อาหาร ระบุ.....

ขนาดไซส์เสื้อ (แบบมาตรฐานไม่มีทรงเข้ารูป)

S (รอบอก 36”) M (รอบอก 40”) L (รอบอก 40”) XL(รอบอก 46”) XXL (รอบอก 50”).

ส่วนที่ 2 เลือกหลักสูตรอบรมที่ต้องการสมัคร

เลือก ✓	หลักสูตร (เรียงตามปฏิทินวันจัดอบรม)	วันจัดอบรม	ค่าลงทะเบียน (บาท)	ท่านต้องการชำระเงินแบบใด	
				1 = มัดจำ	2 = จ่ายเต็ม
	การพัฒนา Web GIS ด้วยซอฟต์แวร์รหัสเปิดเพื่อเผยแพร่ข้อมูลภูมิสารสนเทศบนอินเทอร์เน็ต รุ่นที่ 2 หมายเหตุ : จัดอบรมที่ กทม. นำโน้ตบุ๊กมาเอง และรับประทานอาหารกลางวันตามอัธยาศัย	12-15 มิ.ย 61	7,900		
	การใช้งาน Leaflet สำหรับพัฒนาเว็บแผนที่ออนไลน์ จัดอบรม ณ ห้องปฏิบัติการคอมพิวเตอร์ 209 ชั้น 2 อาคารกองบริการเทคโนโลยีสารสนเทศและการสื่อสาร (CITCOMS) มหาวิทยาลัยนเรศวร จังหวัดพิษณุโลก	11-13 ก.ค. 61	5,900		

ส่วนที่ 3 แบบสอบถาม

- ท่านได้รับข่าวสารการอบรมจากแหล่งใด
 จดหมาย Facebook การบอกต่อ เว็บไซต์/ไลน์กลุ่ม โปรดระบุชื่อ
- ท่านใช้เวลาในการตัดสินใจลงทะเบียนนานเท่าใด
 1 – 3 วัน 4 – 7 วัน 2 - 4 สัปดาห์ มากกว่า 1 เดือน
- ท่านเคยเข้าอบรมหรือร่วมงานกับสถานภูมิภาคฯ มาก่อนหรือไม่
 เคยเข้าอบรม ครั้ง หลักสูตร.....
 เคยร่วมงานอื่น ๆ (ระบุ)
 ไม่เคย

ลงชื่อ.....

(.....)