

ด่วนที่สุด

ส่วนป้องกันรักษาป่าและควบคุมไฟป่า
 รับที่..... ๒๙ ๖๗
 วันที่ ๒๕ พ.ค. ๒๕๖๖
 เวลา ๑๖.๒๙ น.

สำนักจัดการทรัพยากรป่าไม้ที่ ๑๓ (สงข)
 เลขที่รับ..... ๑๐๗๙๔
 วันที่ ๒๗ ก.ย. ๒๕๖๖
 เวลา..... ๑๖.๕๓

ที่ สข ๐๐๑๔.๓/ว ๕๓๘๙

ฝ่ายป้องกันรักษาป่า
 1404
 วันที่ ๒๕ พ.ค. ๒๕๖๖
 เรื่อง..... น.
 เวลา.....

ศาลากลางจังหวัดสงขลา
ถนนราชดำเนิน สข ๙๐๐๐๐

๒๗ กันยายน ๒๕๖๖

แผนปฏิบัติการป้องกันและปราบปรามการบุกรุกทำลายทรัพยากรป่าไม้ของจังหวัดสงขลา
เรียน (แจ้งท้าย)

อ้างถึง หนังสือจังหวัดสงขลา ด่วนที่สุด ที่ สข ๐๐๑๔.๓/ว ๕๓๘๙ ลงวันที่ ๒๔ สิงหาคม ๒๕๖๖

สิ่งที่ส่งมาด้วย แผนปฏิบัติการป้องกันและปราบปรามการบุกรุกทำลายทรัพยากรป่าไม้ของจังหวัดสงขลา
ประจำปีงบประมาณ พ.ศ. ๒๕๖๗ จำนวน ๑ ชุด


ตามที่จังหวัดสงขลา ได้มีการประชุมคณะอนุกรรมการป้องกันและปราบปรามการตัดไม้ทำลายป่าจังหวัดสงขลา (คปป.จ.) ครั้งที่ ๒/๒๕๖๖ เมื่อวันที่ ๓๑ สิงหาคม ๒๕๖๖ ณ ห้องประชุมแหลมสนอ่อน ชั้น ๒ สำนักงานทรัพยากรธรรมชาติและสิ่งแวดล้อมจังหวัดสงขลา ซึ่งที่ประชุมมีมติเห็นชอบแผนปฏิบัติการป้องกันและปราบปรามการบุกรุกทำลายทรัพยากรป่าไม้ของจังหวัดสงขลา ประจำปีงบประมาณ พ.ศ. ๒๕๖๗ นั้น

จังหวัดสงขลา จึงขอส่งแผนปฏิบัติการป้องกันและปราบปรามการบุกรุกทำลายทรัพยากรป่าไม้ของจังหวัดสงขลา ประจำปีงบประมาณ พ.ศ. ๒๕๖๗ มาเพื่อปฏิบัติและประสานงาน

จึงเรียนมาเพื่อทราบและดำเนินการ

- ส่วนอำนวยการ
- ส่วนจัดการที่ดินป่าไม้
- ส่วนจัดการป่าชุมชน
- ส่วนป้องกันรักษาป่าและควบคุมไฟป่า
- ส่วนส่งเสริมการปลูกป่า
- ส่วนโครงการพระราชดำริและกิจกรรมพิเศษ
- ศูนย์ป่าไม้สงขลา
- ศูนย์ป่าไม้สตูล
- ศูนย์ป่าไม้ปัตตานี

ขอแสดงความนับถือ



(นายมาหะมะทีสกรี วาแม)

รองผู้ว่าราชการจังหวัด ปฏิบัติราชการแทน
ผู้ว่าราชการจังหวัดสงขลา

(นายอุธร สุทธิมิตร)

ผู้อำนวยการสำนักจัดการทรัพยากรป่าไม้ที่ ๑๓ (สงขลา)

- ฝ่ายบริหารทั่วไป
- ฝ่ายป้องกันรักษาป่า
- ฝ่ายควบคุมไฟป่า
- ฝ่ายส่งเสริมการมีส่วนร่วม
- ฝ่ายกฎหมาย

สำนักงานทรัพยากรธรรมชาติและสิ่งแวดล้อมจังหวัด

โทร. ๐ ๗๔๓๑ ๑๕๗๙

โทรสาร ๐ ๗๔๓๒ ๗๔๒๘

(นางสาวมัญชุกาญจน์ แก้วขาว)

นักวิชาการป่าไม้ชำนาญการ รักษาการในตำแหน่ง
ผู้อำนวยการส่วนป้องกันรักษาป่าและควบคุมไฟป่า

คุณเมธ ๓

- เว้นคุณจันทิลา... "No Gift Policy ทส. โปร่งใสและเป็นธรรม"

- นมวง ๗๐๖๓ ๖๓๒๖ ในท้องที่จังหวัดสงขลา

(นางสาวมัญชุกาญจน์ แก้วขาว)

นักวิชาการป่าไม้ชำนาญการ ทำหน้าที่

แจ้งท้ายหน่วยงานที่เกี่ยวข้อง

ตามหนังสือจังหวัดสงขลา ด่วนที่สุด ที่ สข ๐๐๑๔.๓/ว.๕๒๗ ลงวันที่ ๒๗ กันยายน ๒๕๖๖

เรื่อง แผนปฏิบัติการป้องกันและปราบปรามการบุกรุกทำลายทรัพยากรป่าไม้ของจังหวัดสงขลา ประจำปีงบประมาณ พ.ศ. ๒๕๖๗

เรียน รองผู้อำนวยการรักษาความมั่นคงภายในจังหวัด (ท.)

ผู้บังคับการตำรวจภูธรจังหวัดสงขลา

ท้องถิ่นจังหวัดสงขลา

ผู้อำนวยการสำนักงานทรัพยากรธรรมชาติและสิ่งแวดล้อมจังหวัดสงขลา

ผู้อำนวยการสำนักจัดการทรัพยากรป่าไม้ที่ ๑๓ (สงขลา)

ผู้อำนวยการสำนักบริหารพื้นที่อนุรักษ์ที่ ๒

ผู้อำนวยการสำนักงานทรัพยากรทางทะเลและชายฝั่งที่ ๕

นายอำเภอเมืองสงขลา

นายอำเภอหาดใหญ่

นายอำเภอสะเดา

นายอำเภอจะนะ

นายอำเภอรัตนภูมิ

นายอำเภอควนเนียง

นายอำเภอสิงหนคร

นายอำเภอกระแสสินธุ์

นายอำเภอบางกล่ำ

นายอำเภอนาหม่อม

นายอำเภอคลองหอยโข่ง

นายอำเภอสทิงพระ

นายอำเภอระโนด

นายอำเภอเทพา

นายอำเภอนาทวี

นายอำเภอสะบ้าย้อย

ผู้บังคับกองพันทหารราบที่ ๑ กรมทหารราบที่ ๕

ผู้กำกับการตำรวจตระเวนชายแดนที่ ๔๓

ผู้กำกับการ ๒ บก.ปทส.

ผู้บังคับการกองบิน ๕๖

แผนปฏิบัติการป้องกันและปราบปรามการบุกรุกทำลายทรัพยากรป่าไม้ของจังหวัดสงขลา
ประจำปีงบประมาณ พ.ศ. ๒๕๖๗

๑. หลักการและเหตุผล

๑.๑ ตามนโยบายการป่าไม้แห่งชาติ และแผนพัฒนาเศรษฐกิจและสังคมแห่งชาติ ฉบับที่ ๑๓ กำหนดให้ประเทศไทยต้องมีพื้นที่ป่าไม้ร้อยละ ๔๐ ของประเทศ เพื่อรักษาความสมดุลของระบบนิเวศเพื่อความมั่นคง ทางเศรษฐกิจ สังคม และสิ่งแวดล้อม โดยจากข้อมูลเศรษฐกิจพื้นที่ป่าไม้ของประเทศ ปรากฏว่า ในปี พ.ศ. ๒๕๐๔ ประเทศไทยมีพื้นที่ป่าจำนวนร้อยละ ๕๓.๓ ของพื้นที่ประเทศ หรือประมาณ ๑๗๑ ล้านไร่ ปี พ.ศ. ๒๕๑๑ ประเทศไทยมีพื้นที่ป่าเหลืออยู่ร้อยละ ๒๕.๓ ของพื้นที่ประเทศ หรือประมาณ ๘๑ ล้านไร่ ปัจจุบันพื้นที่ป่าไม้ประเทศไทยคงเหลือจำนวน ๑๐๒.๑๓ ล้านไร่ หรือคิดเป็นร้อยละ ๓๑.๕๗ ของพื้นที่ประเทศ

๑.๒ จังหวัดสงขลา มีพื้นที่ทางการปกครอง จำนวน ๑๖ อำเภอ มีขนาดพื้นที่ ๗,๗๔๑.๐๔ ตารางกิโลเมตร หรือประมาณ ๔,๘๓๘,๑๔๗.๙๙ ไร่ โดยมีพื้นที่ป่าตามหลักฐานการประกาศเขตป่า กำหนดเป็นป่าสงวนแห่งชาติ จำนวน ๔๑ ป่า รวมเนื้อที่จำนวน ๑,๒๕๗,๕๖๙.๕๐ ไร่ ทั้งนี้ พื้นที่ป่าดังกล่าวมีการกำหนดเป็นพื้นที่ป่าอนุรักษ์ (เขตอุทยานแห่งชาติ เขตรักษาพันธุ์สัตว์ป่า เขตห้ามล่าสัตว์ป่า วนอุทยาน) ป่าไม้ถาวรตามมติคณะรัฐมนตรี ป่าชายเลนตามมติคณะรัฐมนตรี ป่าตาม พ.ร.บ.ป่าไม้ พุทธศักราช ๒๔๘๔ และพื้นที่ป่าที่กรมป่าไม้ส่งมอบให้ ส.ป.ก. นำไปปฏิรูปที่ดินตามกฎหมาย เนื้อที่จำนวน ๖๗๐,๙๙๔.๕๐ ไร่ (มอบพื้นที่ป่าสงวนแห่งชาติให้ ส.ป.ก. ดำเนินการหมดทั้งป่า จำนวน ๔ ป่า) ดังนั้น ปัจจุบันจังหวัดสงขลาจึงยังคงเหลือพื้นที่ป่าสงวนแห่งชาติตามหลักฐาน เนื้อที่จำนวน ๕๘๖,๕๗๕ ไร่ (ผนวก ๑) ทั้งนี้ จากการแปลสภาพถ่ายทางอากาศด้วยดาวเทียมจากข้อมูลสถิติป่าไม้ประเทศไทยของกรมป่าไม้ในปี พ.ศ. ๒๕๖๕ จังหวัดสงขลา มีพื้นที่ป่าไม้เหลืออยู่ จำนวน ๕๔๑,๕๐๘.๕๖ ไร่ หรือคิดเป็นร้อยละ ๑๑.๑๙ ของพื้นที่จังหวัด

๑.๓ กองอำนวยการรักษาความมั่นคงภายในราชอาณาจักร (กอ.รมน.) ได้ร่วมกับกระทรวงทรัพยากรธรรมชาติและสิ่งแวดล้อม ดำเนินการจัดทำแผนแม่บทแก้ไขปัญหการทำลายทรัพยากรป่าไม้ การบุกรุกที่ดินของรัฐ และการบริหารจัดการทรัพยากรธรรมชาติอย่างยั่งยืน เพื่อเป็นแนวทางในการแก้ไขปัญหาคัดไม้ทำลายป่า การบุกรุกที่ดินของรัฐ และการบริหารจัดการทรัพยากรธรรมชาติอย่างยั่งยืน ตามนโยบายของหัวหน้าคณะรักษาความสงบแห่งชาติ (คสช.)

๑.๔ จังหวัดสงขลา ได้รับนโยบายและคำสั่งหัวหน้าคณะรักษาความสงบแห่งชาติ (คสช.) นโยบายรัฐบาลและนโยบายกระทรวงมหาดไทย ในภารกิจการป้องกันและปราบปรามการบุกรุกตัดไม้ทำลายป่า มาปฏิบัติเพื่อให้เกิดผลสัมฤทธิ์เป็นรูปธรรม ตามยุทธศาสตร์ ประเด็นยุทธศาสตร์ กลยุทธ์ และวัตถุประสงค์เป้าหมายของแผนแม่บท ภายใต้ “แผนปฏิบัติการป้องกันและปราบปรามการบุกรุกทำลายทรัพยากรป่าไม้ของจังหวัดสงขลา ประจำปีงบประมาณ พ.ศ. ๒๕๖๗”

๒. สภาพปัญหา

๒.๑ สถานการณ์ทรัพยากรป่าไม้และสภาพปัญหาข้อเท็จจริงพื้นที่ป่าไม้จังหวัดสงขลาในปัจจุบัน นับเป็นสถานการณ์ป่าไม้ที่เกิดผลกระทบต่อภาพรวมของจังหวัดในเชิงโครงสร้างทางเศรษฐกิจ สังคม และการพัฒนา ประกอบกับตามหลักวิชาการด้านทรัพยากรธรรมชาติและสิ่งแวดล้อมของประเทศ ดังนั้น จังหวัด สงขลาต้องมีพื้นที่ป่าไม้ธรรมชาติประมาณ ๑,๙๔๗,๕๗๕ ไร่ (ร้อยละ ๔๐ ของพื้นที่จังหวัด) จึงจะเกิดความสมดุลทางระบบนิเวศด้านทรัพยากรป่าไม้และการบริหารจัดการพื้นที่ทั้งระบบของประเทศ

๒.๒ จากการตรวจสอบวิเคราะห์สถานการณ์พื้นที่ป่าไม้ในปัจจุบันของจังหวัดสงขลา ปรากฏว่ามีพื้นที่ป่าที่มีสถานการณ์อ่อนไหวหรือล่อแหลมและเสี่ยงต่อการถูกบุกรุกทำลาย และมีสถิติคดีป่าไม้มาอย่างต่อเนื่อง จำนวน ๕ พื้นที่ อันควรที่จะบูรณาการหน่วยงานและภาคส่วนที่เกี่ยวข้องเพื่อปฏิบัติการควบคุมพื้นที่อย่างต่อเนื่อง และดำเนินการฟื้นฟูป่าเสื่อมโทรมในพื้นที่ดังกล่าวโดยเร่งด่วน ประกอบด้วย

๑) อุทยานแห่งชาติเขาน้ำค้าง ท้องที่อำเภอสะเดา และอำเภอนาทวี จังหวัดสงขลา

๒) อุทยานแห่งชาติน้ำตกทรายขาว ท้องที่อำเภอสะบ้าย้อย จังหวัดสงขลา

๓) อุทยานแห่งชาติสันกาลาคีรี เตรียมการประกาศเป็นอุทยานแห่งชาติในพื้นที่จังหวัดสงขลา

ท้องที่อำเภอสะบ้าย้อย จังหวัดสงขลา

๔) เขตรักษาพันธุ์สัตว์ป่าเขาบรรทัด ท้องที่อำเภอรัตนภูมิ จังหวัดสงขลา

๕) เขตรักษาพันธุ์สัตว์ป่าโตนงาช้าง ท้องที่อำเภอคลองหอยโข่ง อำเภอสะเดา อำเภอรัตนภูมิ

และอำเภอหาดใหญ่ จังหวัดสงขลา

๒.๓ จากการประเมินผลการปฏิบัติงานของหน่วยงาน และการวิเคราะห์สภาพปัญหาทรัพยากรป่าไม้ทางกายภาพของจังหวัดสงขลา พบว่าสาเหตุประการสำคัญที่เป็นปัจจัยทำให้มีการบุกรุกพื้นที่ป่าและยึดถือครอบครองทำประโยชน์มาอย่างต่อเนื่อง ดังนี้

๑) ปัญหาด้านเศรษฐกิจและสังคม ได้แก่

(๑) ราษฎรบุกรุกพื้นที่ป่าจากความต้องการที่ดินทำกิน และนายทุนบุกรุกป่าโดยเห็นแก่ประโยชน์ส่วนตน ขาดคุณธรรมและความสำนึกที่ดี โดยลักษณะการบุกรุกทำลายพื้นที่ป่าเดิมเพื่อทำเกษตรกรรมปลูกพืชเชิงเดี่ยว ได้แก่ยางพารา ปาล์มน้ำมัน และพืชเกษตรอื่นๆ นายทุนและผู้นำท้องถิ่นบางคนผู้มีอิทธิพลอยู่เบื้องหลัง โดยการสนับสนุนราษฎรในพื้นที่ได้รับจ้างแผ้วถางป่า

(๒) การพัฒนาโครงสร้างพื้นฐานของส่วนราชการและหน่วยงานที่มีพื้นที่ดำเนินการเข้าไปในพื้นที่ป่าหรือใกล้เคียงพื้นที่ป่า ทำให้ประชาชนเข้าไปบุกรุกจับจองพื้นที่ป่าได้โดยสะดวก และกลายเป็นชุมชนตามมาภายหลัง เช่น การก่อสร้างถนน การขยายเขตไฟฟ้า การก่อสร้างอ่างเก็บน้ำ สร้างเขื่อน หรืออื่นๆ

๒) ปัญหาด้านระเบียบ กฎหมาย และนโยบายของทางราชการ ได้แก่

(๑) การบังคับใช้กฎหมายรัฐบางกรณี ปรากฏว่าเจ้าหน้าที่ไม่สามารถปฏิบัติหน้าที่ให้สัมฤทธิ์ผลอย่างมีประสิทธิภาพตามกฎหมายได้ทุกขั้นตอน ทั้งการดำเนินคดีเพื่อให้ได้ตัวผู้กระทำผิด หรือลงโทษผู้กระทำผิด และมาตรการทางกฎหมายในการป้องกันการเข้าครอบครองพื้นที่ทำประโยชน์ปลูกพืชผลอาสิน ยางพารา ปาล์มน้ำมัน หรือพืชเกษตรอื่นๆ ได้โดยเด็ดขาด จึงทำให้บุคคลบางกลุ่มโดยเฉพาะนายทุน หรือผู้มีอิทธิพลในพื้นที่ไม่เกรงกลัวต่อกฎหมาย

(๒) นโยบายการแก้ไขปัญหาด้านการบุกรุกยึดถือครอบครองทำประโยชน์ในเขตพื้นที่ป่าไม้หลายประการไม่สัมพันธ์เชื่อมโยงต่อเนื่องและไม่เด็ดขาด เช่น การสอบสวนสิทธิในพื้นที่ประกาศเป็นเขตป่าสงวนแห่งชาติ โครงการสิทธิทำกินในเขตป่า การตรวจพิสูจน์สิทธิในพื้นที่ป่าไม้ ซึ่งราษฎรจะนำไปอ้างต่อพนักงานสอบสวนหรือชั้นศาล จนนำไปสู่การพิจารณาการสั่งไม่ฟ้อง หรือลงโทษผู้กระทำผิดสถานเบา

(๓) พื้นที่ป่าที่มีการบุกรุกจนกลายเป็นป่าเสื่อมโทรม รัฐมักกำหนดนโยบายการผ่อนผันภายหลัง ทำให้ผู้ครอบครองทำประโยชน์ได้ ผู้ที่กล้ากระทำผิดได้ประโยชน์ ส่วนผู้ที่เคารพเกรงกลัวกฎหมายไม่มีโอกาสเข้าครอบครองทำประโยชน์ในพื้นที่ป่า หรือได้สิทธิตามนโยบายรัฐบาล ทำให้อาจเกิดปัญหาการเข้าบุกรุกครอบครองพื้นที่ของประชาชน เนื่องจากนโยบายของรัฐดังกล่าว

- ๓) ปัญหาด้านสิ่งแวดล้อม ได้แก่
- (๑) ความสมดุลของระบบนิเวศวิทยาด้านทรัพยากรธรรมชาติและสิ่งแวดล้อมเปลี่ยนแปลง
 - (๒) เกิดปรากฏการณ์ธรรมชาติบ่อยครั้งและรุนแรงอย่างต่อเนื่อง เช่น อุทกภัย วาตภัย ดินถล่ม ฝนแล้งทิ้งช่วงนาน ขาดแคลนน้ำอุปโภค บริโภค เกิดไฟป่ารุนแรง ปรากฏการณ์ ก๊าซเรือนกระจก และภาวะโลกร้อน
 - (๓) การประกอบอาชีพของเกษตรกร เช่น ดินเสื่อมโทรม ระดับน้ำลดลง
 - (๔) การลดลงและร่อยหรอของทรัพยากรธรรมชาติ กระทบต่อภาคอุตสาหกรรม

๓. วัตถุประสงค์และเป้าหมาย

๓.๑ เพื่อดำเนินการตามนโยบายและคำสั่งคณะรักษาความสงบแห่งชาติ (คสช.) และแผนแม่บทการแก้ไขปัญหาการทำลายทรัพยากรป่าไม้ การบุกรุกที่ดินของรัฐ และการบริหารจัดการทรัพยากรธรรมชาติอย่างยั่งยืน ของกองอำนวยการรักษาความมั่นคงภายในราชอาณาจักร (กอ.รมน.) และกระทรวงทรัพยากรธรรมชาติและสิ่งแวดล้อม

๓.๒ เพื่อสนับสนุนการสงวน อนุรักษ์ ควบคุม คุ้มครอง และฟื้นฟูทรัพยากรธรรมชาติและสิ่งแวดล้อมในพื้นที่ป่าที่เสื่อมโทรมและเสี่ยงต่อการถูกบุกรุกทำลายของหน่วยงานป่าไม้ในท้องที่จังหวัดสงขลา

๓.๓ เพื่อบูรณาการการปฏิบัติระหว่างส่วนราชการ หน่วยงาน องค์กรและภาคประชาชนที่เกี่ยวข้อง เข้าร่วมปฏิบัติการหยุดยั้งการบุกรุกตัดไม้ทำลายป่าอย่างจริงจัง เข้มขัน และต่อเนื่อง ตามอำนาจหน้าที่รับผิดชอบหลัก และตามอำนาจหน้าที่รับผิดชอบรองอย่างชัดเจน

๓.๔ เพื่อสนับสนุนการป้องกันและปราบปรามการกระทำผิดกฎหมายว่าด้วยการป่าไม้ทุกกรณี เช่น การแผ้วถางป่า การบุกรุกเข้าไปในพื้นที่ป่า การตัดโค่น กานไม้ ทำลายต้นไม้อันตรายต่างๆ การแปรรูปไม้รวมทั้ง การลักลอบล่าสัตว์ป่าทุกชนิด การค้าสัตว์ป่า และการจุดไฟเผาป่า โดยสามารถลงโทษผู้กระทำผิดได้ตามกฎหมายโดยเคร่งครัดและเด็ดขาด

๓.๕ เพื่อประสาน ส่งเสริม สนับสนุนให้องค์กรปกครองส่วนท้องถิ่นและประชาชนมีองค์ความรู้ด้านทรัพยากรธรรมชาติและสิ่งแวดล้อม มีจิตสำนึก จิตอาสา มีความเข้าใจในหน้าที่และบทบาทขององค์กรในการมีส่วนร่วมป้องกันดูแลรักษาป่า การอนุรักษ์พื้นที่และการใช้ประโยชน์ในทรัพยากรป่าไม้ของท้องถิ่น

๔. แผนการปฏิบัติงานและวิธีดำเนินงาน

๔.๑ แผนการป้องกันและปราบปรามการบุกรุกทำลายทรัพยากรป่าไม้

๑) ให้ส่วนราชการระดับจังหวัด อำเภอ และหน่วยงานที่เกี่ยวข้องในพื้นที่จังหวัดสงขลา ร่วมปฏิบัติการและสนับสนุนกำลังเจ้าหน้าที่ ในการป้องกันรักษาพื้นที่ป่าไม้ทุกพื้นที่ ในท้องที่จังหวัดสงขลา ของหน่วยงานกรมอุทยานแห่งชาติ สัตว์ป่า และพันธุ์พืช กรมป่าไม้ และกรมทรัพยากรทางทะเลและชายฝั่ง โดยมีเจ้าหน้าที่ฝ่ายปกครอง อำเภอท้องที่ ดำรวจภูธรท้องที่ เจ้าหน้าที่ทหาร องค์กรปกครองส่วนท้องถิ่น กำนันผู้ใหญ่บ้านท้องที่ และหน่วยงานที่เกี่ยวข้องร่วมปฏิบัติการตามสภาพความเหมาะสมของพื้นที่และสถานการณ์การบุกรุกทำลายป่า

๒) ให้หน่วยงานผู้รับผิดชอบพื้นที่ป่า เป็นหน่วยหลักในการดำเนินการตามแผนปฏิบัติการนี้ เพื่อป้องกันรักษาป่าธรรมชาติที่ยังคงเหลืออยู่และยังคงความอุดมสมบูรณ์ จำนวน ๕๔๑,๕๐๘.๕๖ ไร่ ได้แก่ พื้นที่ป่าอนุรักษ์ตามกฎหมาย พื้นที่ป่าต้นน้ำลำธาร พื้นที่โครงการปลูกป่าถาวรเฉลิมพระเกียรติฯ พื้นที่ป่าสงวนแห่งชาติ พื้นที่ป่าไม้ถาวรตามมติคณะรัฐมนตรี และพื้นที่ตามที่กฎหมายป่าไม้กำหนด

รวมทั้งพื้นที่สวนป่าของรัฐที่พ้นการบำรุงรักษาแล้ว ในท้องที่ทุกอำเภอของจังหวัดสงขลา มิให้มีการบุกรุกทำลาย
อีกต่อไป โดยการตรวจลาดตระเวน เผ่าระวัง สืบสวนหาข่าว ควบคุม คุ่มครองป้องกันและปราบปราม
การกระทำผิดกฎหมายเกี่ยวกับการป่าไม้ทุกฉบับ ประกอบด้วย

(๑) พ.ร.บ. อุทยานแห่งชาติ พ.ศ. ๒๕๖๒ ในพื้นที่อุทยานแห่งชาติ

(๒) พ.ร.บ. สงวนและคุ้มครองสัตว์ป่า พ.ศ. ๒๕๖๒ ในพื้นที่เขตรักษาพันธุ์สัตว์ป่า และเขตห้ามล่าสัตว์ป่า

(๓) พ.ร.บ. ป่าสงวนแห่งชาติ พ.ศ. ๒๕๐๗ ในพื้นที่ป่าสงวนแห่งชาติ และวนอุทยาน

(๔) พ.ร.บ. ป่าไม้ พุทธศักราช ๒๔๘๔ ในพื้นที่ป่าไม้ถาวรตามมติ คสม. และพื้นที่ป่าตามกฎหมายป่าไม้

๓) ให้ทำการผินกำลังระหว่างเจ้าหน้าที่ฝ่ายทหาร ฝ่ายปกครอง ตำรวจภูธร ตำรวจตระเวนชายแดน

ตำรวจปราบปรามการกระทำผิดเกี่ยวกับทรัพยากรธรรมชาติและสิ่งแวดล้อม (ปทส.) และเจ้าหน้าที่หน่วยงานป่าไม้
เข้าปฏิบัติการตรวจปราบปรามการกระทำผิดกฎหมายเกี่ยวกับการป่าไม้ทุกรูปแบบ โดยเน้นปฏิบัติการ
ในการตรวจยึดจับกุมนายทุน หรือกลุ่มบุคคลผู้มีอิทธิพลในท้องถิ่นหรือในพื้นที่ เจ้าหน้าที่ของรัฐที่สนับสนุน
หรือมีส่วนร่วมในการกระทำผิดกฎหมาย โดยเฉพาะอย่างยิ่งการบุกรุกแผ้วถางพื้นที่ป่าธรรมชาติในพื้นที่
เป้าหมายหลักที่ต้องสงวนอนุรักษ์อย่างเด็ดขาด รวมถึงการกำกับดูแล ตรวจสอบลานรับซื้อไม้ ตลอดจนโรงงาน
แปรรูปไม้ต่างๆ ซึ่งอาจเข้าข่ายมีการกระทำผิดกฎหมายเกี่ยวกับการป่าไม้ด้วย

๔) ดำเนินการฝึกอบรมราษฎรในท้องถิ่นเพื่อสร้างจิตสำนึก สร้างองค์ความรู้ จิตอาสา ความเข้าใจ
ในเรื่องทรัพยากรป่าไม้ ปรับเปลี่ยนทัศนคติที่ถูกต้องแก่ราษฎร และผู้ปกครองท้องที่และ องค์กรปกครอง
ส่วนท้องถิ่น รวมทั้งผู้นำชุมชน ทั้งนี้ เพื่อให้ราษฎรในพื้นที่ดังกล่าวได้เป็นแนวร่วมของภาคราชการในการดูแล
ป้องกันรักษาป่า และเป็นการสร้างกลุ่มเครือข่ายการอนุรักษ์ทรัพยากรป่าไม้ในพื้นที่เป้าหมาย หมู่บ้าน ตำบล และ
อำเภอของจังหวัดสงขลา รวมถึงการส่งเสริมอาชีพให้แก่ราษฎรในพื้นที่เพื่อให้มีคุณภาพชีวิตที่ดีขึ้น

๕) ดำเนินการรณรงค์ ส่งเสริม และประชาสัมพันธ์การอนุรักษ์ทรัพยากรป่าไม้ แก่องค์กรพัฒนา
เอกชน องค์กรภาคประชาชน ชุมชน และกลุ่มเครือข่ายราษฎรในท้องถิ่น เพื่อให้เกิดความเข้าใจ
บทบาทหน้าที่ของการมีส่วนร่วมในการอนุรักษ์ทรัพยากรป่าไม้ โดยเฉพาะอย่างยิ่ง ในพื้นที่ป่าที่อยู่ใกล้
ป่าอนุรักษ์ และเพื่อพัฒนาองค์กรต่างๆ ดังกล่าว ให้มีความเข้มแข็งและมีพลังในการมีส่วนร่วมเพื่อต่อต้านอิทธิพล
และกลุ่มทุนต่างๆ โดยการร่วมดำเนินกิจกรรมในด้านการอนุรักษ์และฟื้นฟูพื้นที่ป่าอย่างต่อเนื่องในทิศทางที่ถูกต้อง

๔.๒ แผนการปลูกฟื้นฟูพื้นที่ป่าที่ถูกบุกรุกทำลายและเพิ่มพื้นที่สีเขียว

ให้หน่วยงานผู้รับผิดชอบพื้นที่ป่าในท้องที่จังหวัดสงขลา สังกัดกรมอุทยานแห่งชาติ สัตว์ป่า
และพันธุ์พืช กรมป่าไม้ และกรมทรัพยากรทางทะเลและชายฝั่ง รวมทั้งหน่วยงานที่เกี่ยวข้องอื่นๆ ดำเนินงาน
ตามแผนการปลูกฟื้นฟูพื้นที่ป่าที่ถูกบุกรุกทำลายและเพิ่มพื้นที่สีเขียว ดังนี้

๑) สำรวจพื้นที่ป่าที่ถูกบุกรุกทำลายแผ้วถาง ครอบครองทำประโยชน์และมีสภาพเสื่อมโทรม
ในพื้นที่รับผิดชอบทุกแปลง โดยให้จัดทำระบบฐานข้อมูลสารสนเทศภูมิศาสตร์ (GIS) และจัดทำป้ายติดตั้ง
แสดงพื้นที่ป่าที่ถูกบุกรุกทำลายและได้มีการดำเนินคดีตามกฎหมายแล้ว พร้อมจัดลำดับความสำคัญเร่งด่วน
ในการฟื้นฟูปลูกป่าทดแทนของแปลงพื้นที่ที่ถูกบุกรุกดังกล่าว ทั้งนี้ ให้เน้นการฟื้นฟูปลูกป่าในเขตพื้นที่
ป่าต้นน้ำลำธารและพื้นที่ที่ต้องคุ้มครองรักษาเป็นพิเศษ เพื่อยึดครองกลับมาจากผู้บุกรุกทำลายป่าโดยเร็วที่สุด

๒) สำรวจพื้นที่เขตปฏิรูปที่ดิน (ส.ป.ก.) ที่ยังไม่ได้จัดสรรที่ดินทำกินให้แก่เกษตรกร หรือพื้นที่
ที่สงวนไว้ให้เป็นพื้นที่ป่า หรือพื้นที่ตามโครงการอื่นๆ ที่สามารถดำเนินการได้ เช่น พื้นที่นิคมสร้างตนเอง รวมทั้ง
ป่าชุมชน พื้นที่สาธารณประโยชน์ ที่ราชพัสดุ วัด โรงเรียน หน่วยงานราชการ เป็นต้น

๓) ดำเนินการตามมาตรการทางกฎหมาย ตามมาตรา ๒๕ แห่ง พ.ร.บ. ป่าสงวนแห่งชาติ พ.ศ. ๒๕๐๗ มาตรา ๓๕ แห่ง พ.ร.บ. อุทยานแห่งชาติ พ.ศ. ๒๕๖๒ มาตรา ๘๒ (๒) แห่ง พ.ร.บ. สงวนและคุ้มครองสัตว์ป่า พ.ศ. ๒๕๖๒ และประกาศกระทรวงทรัพยากรธรรมชาติและสิ่งแวดล้อม เรื่อง การกำหนดตำแหน่ง การใช้อำนาจ การดำเนินการ วิธีการปฏิบัติหน้าที่ และคุณสมบัติของพนักงานเจ้าหน้าที่ตามพระราชบัญญัติสงวนและคุ้มครองสัตว์ป่า พ.ศ. ๒๕๖๒ ในการทำลายหรือรื้อถอนสิ่งปลูกสร้างหรือสิ่งอื่นใดที่ผิดไปจากสภาพเดิมในเขตป่าสงวนแห่งชาติ อุทยานแห่งชาติ เขตรักษาพันธุ์สัตว์ป่า และเขตห้ามล่าสัตว์ป่า ออกไปให้พื้นที่หรือทำให้สิ่งนั้นๆ กลับคืนสู่สภาพเดิม แล้วแต่กรณี และให้ดำเนินการปลูกป่าทดแทนในพื้นที่ป่าดังกล่าว ตามความเหมาะสมและศักยภาพของพื้นที่ เพื่อให้พื้นที่ดังกล่าวกลับคืนความอุดมสมบูรณ์และเป็นการยึดพื้นที่คืนจากผู้บุกรุกยึดถือครอบครอง

๔) ดำเนินการปลูกฟื้นฟูป่าที่ถูกบุกรุกทำลายและเพิ่มพื้นที่สีเขียว ดังนี้

(๑) จัดตั้งงบประมาณสำหรับการปลูกฟื้นฟูป่าตามแผนงานของหน่วยงานผู้รับผิดชอบพื้นที่ป่า โดยขอรับการสนับสนุนงบประมาณจากหน่วยงานต้นสังกัด

(๒) จัดทำแผนงานการปลูกป่าในพื้นที่รับผิดชอบ โดยให้มีรายละเอียดครบถ้วนรายงานจังหวัด เพื่อขอรับการสนับสนุนงบประมาณโครงการตามแผนพัฒนาจังหวัดประจำปีของจังหวัดสงขลา หรืองบประมาณของส่วนราชการ หน่วยงาน หรือองค์กรต่างๆ

(๓) ดำเนินการเพาะชำกล้าไม้เพื่อใช้ปลูกฟื้นฟูป่าโดยหน่วยงานเอง หรือขอสนับสนุนกล้าไม้จากศูนย์เพาะชำกล้าไม้จังหวัดสงขลา หรือหน่วยงานเพาะชำกล้าไม้จังหวัดอื่น ที่สามารถสนับสนุนกล้าไม้ได้

(๔) ให้บูรณาการการดำเนินงานปลูกฟื้นฟูพื้นที่ป่าที่ถูกบุกรุกทำลายและเพิ่มพื้นที่สีเขียวระหว่างหน่วยงานที่เกี่ยวข้อง ได้แก่ หน่วยงานผู้รับผิดชอบพื้นที่ หน่วยงานราชการที่เกี่ยวข้อง สำนักงานทรัพยากรธรรมชาติและสิ่งแวดล้อมจังหวัดสงขลา อำเภอท้องที่ องค์กรปกครองส่วนท้องถิ่น องค์กรภาคเอกชน องค์กรภาคประชาชน เครือข่ายอาสาสมัครพิทักษ์ทรัพยากรธรรมชาติและสิ่งแวดล้อมหมู่บ้าน (ทสม.) ของจังหวัดสงขลา และกำนัน/ผู้ใหญ่บ้าน รวมทั้งประชาชนในพื้นที่ สอดคล้องกับแผนปฏิบัติการปลูกป่า และแผนงานป้องกันไฟป่า ๘ ปี จังหวัดสงขลา

๕. มาตรการและแนวทางการดำเนินงานแผนปฏิบัติการฯ

๕.๑ ให้ดำเนินการตามมาตรการและนโยบายของรัฐบาล นโยบายของกระทรวงมหาดไทย นโยบายกระทรวงทรัพยากรธรรมชาติและสิ่งแวดล้อม และนโยบายของคณะกรรมการป้องกันและปราบปรามการตัดไม้ทำลายป่าระดับจังหวัด (คปป.จ.) จังหวัดสงขลา

๕.๒ ให้ดำเนินการ โดยกำหนดพื้นที่ปฏิบัติการเป้าหมายท้องที่วิกฤตป่าไม้ของจังหวัด สงขลา จำนวน ๖ พื้นที่ ดังนี้

๑) อุทยานแห่งชาติเขาน้ำค้าง

๒) อุทยานแห่งชาติสันกาลาศีรี เตรียมการประกาศเป็นอุทยานแห่งชาติ ในพื้นที่อำเภอสะบ้าย้อย จังหวัดสงขลา

๓) เขตรักษาพันธุ์สัตว์ป่าโดนงาช้าง

๔) พื้นที่ป่าสงวนแห่งชาติ ท้องที่อำเภอสะบ้าย้อย อำเภอนาทวี อำเภอสะเดา และอำเภอหาดใหญ่ จังหวัดสงขลา

๕) พื้นที่ป่าพรุ ในเขตป่าสงวนแห่งชาติ ป่าทุ่งแพร และป่าสงวนแห่งชาติ ป่าทุ่งบางนกออก ท้องที่อำเภอควนเนียง จังหวัดสงขลา

๖) พื้นที่ป่าพรุ ในเขตป่าไม้ ตาม พ.ร.บ. ป่าไม้ พุทธศักราช ๒๔๘๔ ท้องที่อำเภอเทพา อำเภอสิงหนคร และอำเภอควนเนียง จังหวัดสงขลา

๕.๓ ให้ดำเนินการตามแผนงาน โครงการ ประจำปีงบประมาณ พ.ศ. ๒๕๖๗ ของหน่วยงาน ผู้รับผิดชอบพื้นที่ป่าทองที่จังหวัดสงขลา สังกัดกรมอุทยานแห่งชาติ สัตว์ป่า และพันธุ์พืช กรมป่าไม้ และกรมทรัพยากรทางทะเลและชายฝั่ง ตาม พ.ร.บ. อุทยานแห่งชาติ พ.ศ. ๒๕๖๒ พ.ร.บ. สงวนและคุ้มครองสัตว์ป่า พ.ศ. ๒๕๖๒ พ.ร.บ. ป่าสงวนแห่งชาติ พ.ศ. ๒๕๐๗ พ.ร.บ. ป่าไม้ พุทธศักราช ๒๔๘๔ และกฎหมายอื่นที่เกี่ยวข้องในเขตพื้นที่อุทยานแห่งชาติ เขตรักษาพันธุ์สัตว์ป่า เขตห้ามล่าสัตว์ป่า เขตวนอุทยาน เขตป่าสงวนแห่งชาติ เขตพื้นที่ป่าต้นน้ำลำธาร เขตพื้นที่ป่าไม้ถาวร ป่าตาม พ.ร.บ. ป่าไม้ พุทธศักราช ๒๔๘๔ เขตพื้นที่สวนป่าของรัฐที่พ้นการบำรุงรักษาแล้ว และเขตพื้นที่โครงการปลูกป่าถาวรเฉลิมพระเกียรติฯ ในท้องที่ จังหวัดสงขลา โดยให้บูรณาการการปฏิบัติงานร่วมระหว่างหน่วยงานที่เกี่ยวข้องเพื่อเพิ่มประสิทธิภาพ การปฏิบัติงานตามแผนปฏิบัติการฯ

๕.๔ ให้ดำเนินการประชาสัมพันธ์ รมรณรงค์การป้องกันรักษาป่าและการป้องกันไฟป่า โดยเฉพาะ ประชาชนที่อยู่ใกล้ชิดป่า เพื่อให้มีจิตสำนึกและมีส่วนร่วมในการอนุรักษ์ทรัพยากรป่าไม้และสัตว์ป่า ซึ่งเป็นการปรับปรุงแบบจากมาตรการทางกฎหมายมาเป็นการส่งเสริมราษฎรในท้องถิ่นได้มีส่วนร่วม ในการดูแลป้องกันรักษาป่าและป้องกันไฟป่าด้วยตนเอง

๕.๕ ให้ดำเนินการป้องกันและปราบปรามในพื้นที่ที่บุกรุกแผ้วถางป่ารุนแรง มีการตัดไม้ทำลายป่า เผาป่า ใช้เครื่องจักรกลไถดินทำลายพื้นที่ป่าที่กระทำโดยราษฎรหรือมีลักษณะเป็นกระบวนการ นายทุนผู้มีอิทธิพล และเจ้าหน้าที่ของรัฐ โดยสนธิกำลังระหว่างหน่วยงานกรมอุทยานแห่งชาติ สัตว์ป่า และพันธุ์พืช กรมป่าไม้ กรมทรัพยากรทางทะเลและชายฝั่ง เจ้าหน้าที่ตำรวจ เจ้าพนักงานฝ่ายปกครองระดับจังหวัด และระดับอำเภอ กำนัน/ผู้ใหญ่บ้าน องค์กรปกครองส่วนท้องถิ่น และหน่วยงานอื่นๆ ที่เกี่ยวข้อง

๕.๖ ให้ประสานการดำเนินงานและสนับสนุนการป้องกันและควบคุมไฟป่า กับหน่วยงานสังกัด กรมอุทยานแห่งชาติ สัตว์ป่า และพันธุ์พืช สังกัดกรมป่าไม้ และส่วนราชการ หน่วยงานระดับพื้นที่

๕.๗ ให้ดำเนินการตามแผนปฏิบัติการบินตรวจสอบสภาพท้องที่จังหวัดสงขลา ตามแผนงานประจำปี งบประมาณ และตามสถานการณ์ความรุนแรงของการบุกรุกตัดไม้ทำลายป่าในพื้นที่เป้าหมายกับหน่วยปฏิบัติ ดังนี้

- ๑) หน่วยบินสังกัดกระทรวง ทส. ในความรับผิดชอบของศูนย์เทคโนโลยีดิจิทัลและอากาศยาน
- ๒) ขอรับการสนับสนุนอากาศยานไร้คนขับ จากหน่วยงานในสังกัด ทส. หรือหน่วยงานอื่น

ในจังหวัดสงขลา

๓) หน่วยบินกองทัพภาคที่ ๔ ในความรับผิดชอบของ กอ.รมน.จังหวัด ส.ข.

๔) หน่วยบินตำรวจตระเวนชายแดนที่ ๔๓ สังกัดกองบังคับการตำรวจตระเวนชายแดนภาค ๔

๕.๘ ให้ดำเนินการฟื้นฟูพื้นที่ป่าเสื่อมโทรมที่ถูกบุกรุกทำลาย ในเขตป่าอนุรักษ์ที่สำคัญ ป่าต้นน้ำลำธาร ที่มีความสำคัญทางระบบนิเวศและพิชพรรณ โดยการปลูกฟื้นฟูทดแทนและดูแลบำรุงรักษาต้นไม้ อย่างต่อเนื่อง โดยกำหนดให้บูรณาการการปฏิบัติตามแผนปฏิบัติการฯ ร่วมวางแผนการปฏิบัติ กำหนด พื้นที่เป้าหมาย และลำดับความสำคัญของพื้นที่ ทั้งนี้ ให้หน่วยงานรับผิดชอบพื้นที่ป่า ดำเนินการตรวจสอบ พื้นที่ป่าเสื่อมโทรมที่ถูกบุกรุกทำลาย จัดทำแผนการฟื้นฟูปลูกป่าทดแทนตามสถานการณ์ของพื้นที่ที่เหมาะสม และประสานการดำเนินงานกับหน่วยงานที่เกี่ยวข้อง เพื่อดำเนินการตามแผนงานที่กำหนดดังกล่าวต่อไป ดังนี้

- ๑) หน่วยงานสังกัดกระทรวง ทส. ผู้รับผิดชอบพื้นที่ป่า และหน่วยงานอื่นในสังกัดกระทรวง ทส.
- ๒) อำเภอท้องที่ ๑๖ อำเภอ ส่วนราชการ หน่วยงานระดับจังหวัด และอำเภอที่เกี่ยวข้อง
- ๓) ที่ทำการปกครองจังหวัดสงขลา และสำนักงานทรัพยากรธรรมชาติและสิ่งแวดล้อมจังหวัดสงขลา

๖. พื้นที่เป้าหมาย

๖.๑ พื้นที่เป้าหมายหลัก

พื้นที่เป้าหมายหลักตามแผนปฏิบัติการฯ ได้แก่ พื้นที่ล่อแหลมและเสี่ยงต่อการถูกบุกรุกทำลายป่า เป็นอย่างยิ่ง โดยสภาพพื้นที่ส่วนใหญ่เป็นพื้นที่ป่าต้นน้ำลำธาร เป็นแหล่งของความอุดมสมบูรณ์ทางระบบนิเวศ และเป็นพื้นที่ความหลากหลายทางชีวภาพที่จะต้องมีการตรวจตราตรวจสอบควบคุมดูแลรักษาอย่างใกล้ชิด และต่อเนื่อง ทั้งนี้ กำหนดเป็นเป้าหมายการปฏิบัติการลำดับแรก ได้แก่

๑) พื้นที่ที่อยู่ในความรับผิดชอบของอุทยานแห่งชาติเขาน้ำค้าง ในเขตป่าสงวนแห่งชาติ ป่าไม้ถาวร ตามมติ ครม. และป่าตาม พ.ร.บ. ป่าไม้ พุทธศักราช ๒๔๘๔ จำนวน ๖ ตำบล ประกอบด้วย ตำบลคลองขวาง ตำบลประกอบ ตำบลทับช้าง ตำบลคลองทราย อำเภอนาหวี ตำบลปริก ตำบลสำนักแต้ว อำเภอสะเตา

๒) พื้นที่ที่อยู่ในความรับผิดชอบของอุทยานแห่งชาติสันกาลาคีรี ในเขตป่าสงวนแห่งชาติ ป่าไม้ถาวร ตามมติ ครม. และป่าตาม พ.ร.บ. ป่าไม้ พุทธศักราช ๒๔๘๔ จำนวน ๔ ตำบล ประกอบด้วย ตำบลทุ่งพอ ตำบลจะแหน ตำบลเขาแดง ตำบลบาไทย อำเภอสะบ้าย้อย

๓) พื้นที่ที่อยู่ในความรับผิดชอบของเขตรักษาพันธุ์สัตว์ป่าโตนงาช้าง ในเขตป่าสงวนแห่งชาติ ป่าไม้ถาวร ตามมติ ครม. และป่าตาม พ.ร.บ. ป่าไม้ พุทธศักราช ๒๔๘๔ จำนวน ๙ ตำบล ประกอบด้วย ตำบลท่าชะมวง ตำบลเขาพระ ตำบลกำแพงเพชร อำเภอรัตนภูมิ ตำบลฉลุง ตำบลทุ่งตำเสา อำเภอหาดใหญ่ ตำบลคลองหลา ตำบลคลองหอยโข่ง อำเภอคลองหอยโข่ง ตำบลทุ่งหมอ ตำบลปาดังเบซาร์ อำเภอสะเตา

๔) พื้นที่ป่าสงวนแห่งชาติในความรับผิดชอบของกรมป่าไม้ ที่มีสถานการณ์บุกรุกสูงและต่อเนื่อง นอกจากพื้นที่ตามข้อ ๑-๓ จำนวน ๑๒ ตำบล ประกอบด้วย ตำบลเขาแดง ตำบลคูหา ตำบลทุ่งพอ ตำบลจะแหน อำเภอสะบ้าย้อย ตำบลคลองทราย อำเภอนาหวี ตำบลปริก ตำบลทุ่งหมอ ตำบลสำนักแต้ว อำเภอสะเตา ตำบลฉลุง ตำบลทุ่งตำเสา อำเภอหาดใหญ่ ตำบลท่าชะมวง ตำบลเขาพระ อำเภอรัตนภูมิ

๕) พื้นที่ป่าสงวนแห่งชาติป่าทุ่งบางนกออก ตำบลควนไส อำเภอควนเนียง

๖.๒ พื้นที่เป้าหมายรอง

พื้นที่เป้าหมายรอง ได้แก่ พื้นที่ที่จะต้องดำเนินการเพื่อควบคุมมิให้มีการบุกรุกตัดไม้ทำลายป่า เพิ่มขึ้น และสนับสนุนให้มีการปลูกฟื้นฟูบำรุงรักษาพื้นที่ป่าเสื่อมโทรมให้ฟื้นคืนความอุดมสมบูรณ์ ได้แก่

๑) พื้นที่ป่าอนุรักษ์ที่อยู่ในความรับผิดชอบของหน่วยงานสังกัดกรมอุทยานแห่งชาติ สัตว์ป่า และพันธุ์พืช สำหรับพื้นที่ที่อยู่นอกเหนือจากข้อ ๖.๑ ได้แก่ เขตห้ามล่าสัตว์ป่า และวนอุทยาน

๒) พื้นที่ป่าสงวนแห่งชาติในความรับผิดชอบของกรมป่าไม้ นอกเหนือจากข้อ ๖.๑ ในพื้นที่อำเภอสะบ้าย้อย อำเภอนาหวี อำเภอสะเตา อำเภอรัตนภูมิ และอำเภอหาดใหญ่ จังหวัดสงขลา รวมทั้งพื้นที่สวนป่าของรัฐ และพื้นที่โครงการปลูกป่าถาวรเฉลิมพระเกียรติฯ ของจังหวัดสงขลา

๓) พื้นที่ป่าสงวนแห่งชาติ และป่าชายเลนตามมติ ครม. ที่เป็นพื้นที่ป่าชายเลนในความรับผิดชอบของกรมทรัพยากรทางทะเลและชายฝั่ง ในท้องที่อำเภอกระแสดินธุ์ อำเภอสทิงพระ อำเภอสิงหนคร อำเภอควนเนียง อำเภอบางกล่ำ อำเภอเมืองสงขลา อำเภอหาดใหญ่ อำเภอจะนะ และอำเภอเทพา จังหวัดสงขลา

๗. หน่วยงานที่รับผิดชอบ

๗.๑ หน่วยงานหลักระดับจังหวัด ๕ หน่วยงาน

- ๑) สำนักงานทรัพยากรธรรมชาติและสิ่งแวดล้อมจังหวัดสงขลา (สำนักงาน ทสจ.สงขลา)
- ๒) กองอำนวยการรักษาความมั่นคงภายในจังหวัดสงขลา (กอ.รมน.จังหวัด ส.ข.)
- ๓) สำนักบริหารพื้นที่อนุรักษ์ที่ ๖ (สงขลา)
- ๔) สำนักจัดการทรัพยากรป่าไม้ที่ ๑๓ (สงขลา)
- ๕) สำนักงานทรัพยากรทางทะเลและชายฝั่งที่ ๕ (สงขลา) (ผนวก ๒)

๗.๒ หน่วยงานหลักระดับพื้นที่ ๒๗ หน่วยงาน

- ๑) หน่วยงานสังกัดกรมอุทยานแห่งชาติ สัตว์ป่า และพันธุ์พืช ๑๒ หน่วยงาน
 - (๑) อุทยานแห่งชาติเขาน้ำค้าง ที่ทำการตั้งอยู่ ต.คลองขวาง อ.นาทวี จ.สงขลา
 - (๒) อุทยานแห่งชาติน้ำตกทรายขาว ที่ทำการตั้งอยู่ หมู่ที่ ๕ ต.ทรายขาว อ.โคกโพธิ์ จ.ปัตตานี
 - (๓) อุทยานแห่งชาติสันกาลาศีรี ที่ทำการตั้งอยู่ หมู่ที่ ๒ ต.บาโหย อ.สะบ้าย้อย จ.สงขลา
 - (๔) เขตรักษาพันธุ์สัตว์ป่าเขาบรรทัด ที่ทำการตั้งอยู่ หมู่ที่ ๑ ต.บ้านนา อ.ศรีนครินทร์ จ.พัทลุง
 - (๕) เขตรักษาพันธุ์สัตว์ป่าโดนงาช้าง ที่ทำการตั้งอยู่ หมู่ที่ ๒ ต.ฉลุง อ.หาดใหญ่ จ.สงขลา
 - (๖) เขตห้ามล่าสัตว์ป่าทะเลน้อย ที่ทำการตั้งอยู่ หมู่ที่ ๒ ต.พนาตุ้ง อ.ควนขนุน จ.พัทลุง
 - (๗) เขตห้ามล่าสัตว์ป่าทะเลสาบสงขลา ที่ทำการตั้งอยู่ ต.คูชุด อ.สทิงพระ จ.สงขลา
 - (๘) เขตห้ามล่าสัตว์ป่าทะเลหลวง ที่ทำการตั้งอยู่ ๑๕๑ หมู่ที่ ๓ ต.จองถนน อ.เขาชัยสน จ.พัทลุง
 - (๙) เขตห้ามล่าสัตว์ป่าเขาปะช้าง - แผลมขาม ที่ทำการตั้งอยู่ ต. สะกอม อ. เทพา จ. สงขลา
 - (๑๐) เขตห้ามล่าสัตว์ป่าเขาเหรียง ที่ทำการตั้งอยู่ หมู่ที่ ๓ ต. คลองเปี้ยะ อ. จะนะ จ. สงขลา
 - (๑๑) เขตห้ามล่าสัตว์ป่าป่ากราด ที่ทำการตั้งอยู่ ต. สะทอน อ. นาทวี จ.สงขลา
 - (๑๒) วนอุทยานควนเขาวัง ที่ทำการตั้งอยู่ ต.ฉลุง อ.หาดใหญ่ จ.สงขลา
- ๒) หน่วยงานสังกัดกรมป่าไม้ ๑๔ หน่วยงาน
 - (๑) ศูนย์ป่าไม้สงขลา
 - (๒) หน่วยป้องกันและพัฒนาป่าไม้รัตภูมิ ที่ทำการตั้งอยู่ ต. เขาพระ อ. รัตภูมิ จ. สงขลา
 - (๓) หน่วยป้องกันและพัฒนาป่าไม้นาทวี ที่ทำการตั้งอยู่ ต.นาทวี อ.นาทวี จ.สงขลา
 - (๔) หน่วยป้องกันและพัฒนาป่าไม้หาดใหญ่ ที่ทำการตั้งอยู่ ต.ฉลุง อ.หาดใหญ่ จ.สงขลา
 - (๕) หน่วยป้องกันและพัฒนาป่าไม้สะบ้าย้อย ที่ทำการตั้งอยู่ ต.สะบ้าย้อย อ.สะบ้าย้อย จ.สงขลา
 - (๖) หน่วยป้องกันและพัฒนาป่าไม้สะเดา ที่ทำการตั้งอยู่ ต.สะเดา อ.สะเดา จ.สงขลา
 - (๗) หน่วยป้องกันและพัฒนาป่าไม้ควนเนียง ที่ทำการตั้งอยู่ ต.ห้วยลึก อ.ควนเนียง จ.สงขลา
 - (๘) หน่วยป้องกันรักษาป่าที่ สข.๑ (น้ำตกบริพัตร) ที่ทำการตั้งอยู่ ต. เขาพระ อ. รัตภูมิ จ. สงขลา
 - (๙) หน่วยป้องกันรักษาป่าที่ สข.๒ (นาทวี) ที่ทำการตั้งอยู่ ต.นาทวี อ.นาทวี จ.สงขลา
 - (๑๐) หน่วยป้องกันรักษาป่าที่ สข.๔ (สะเดา) ที่ทำการตั้งอยู่ ต.สำนักขาม อำเภอสะเดา จ.สงขลา
 - (๑๑) หน่วยป้องกันรักษาป่าที่ สข.๕ (ควนเขาวัง) ที่ทำการตั้งอยู่ ต.ฉลุง อ.หาดใหญ่ จ.สงขลา
 - (๑๒) หน่วยป้องกันรักษาป่าที่ สข.๖ (สะบ้าย้อย) ที่ทำการตั้งอยู่ ต.สะบ้าย้อย อ.สะบ้าย้อย จ.สงขลา
 - (๑๓) หน่วยป้องกันรักษาป่าที่ สข.๗ (ปาดังเบซาร์) ที่ทำการตั้งอยู่ ต.สะเดา อ.สะเดา จ.สงขลา
 - (๑๔) หน่วยป้องกันรักษาป่าที่ สข.๘ (ห้วยลึก) ที่ทำการตั้งอยู่ ต.ห้วยลึก อ.ควนเนียง จ.สงขลา

๓) หน่วยงานสังกัดกรมทรัพยากรทางทะเลและชายฝั่ง ๑ หน่วยงาน

(๑) ศูนย์บริหารจัดการทรัพยากรป่าชายเลนจังหวัดสงขลา ที่ทำการตั้งอยู่ ๑๐/๖-๗ หมู่ที่ ๔ ต.ชะแล้ อ.สิงหนคร จ.สงขลา

๗.๓ หน่วยงานสนับสนุน ๑๓ หน่วยงาน

๑) ที่ทำการปกครองจังหวัดสงขลา

๒) อำเภอทุกอำเภอของจังหวัดสงขลา

๓) กองกำกับการตำรวจตระเวนชายแดนที่ ๔๓

๔) มณฑลทหารบกที่ ๔๒ ค่ายเสนาณรงค์ จังหวัดสงขลา

๕) กองบังคับการตำรวจภูธรจังหวัดสงขลา

๖) หน่วยอนุรักษ์และจัดการต้นน้ำคลองอู่ตะเภา

๗) หน่วยจัดการต้นน้ำคลองเทพา

๘) หน่วยจัดการต้นน้ำคลองนาทวี

๙) สถานีควบคุมไฟป่าสงขลา

๑๐) ศูนย์เพาะชำกล้าไม้สงขลา

๑๑) ตำรวจปราบปรามการกระทำผิดเกี่ยวกับทรัพยากรธรรมชาติฯ (ปทส.) ประจำจังหวัดสงขลา

๑๒) องค์การบริหารส่วนจังหวัดสงขลา

๑๓) องค์การปกครองส่วนท้องถิ่นที่มีพื้นที่ป่าไม่อยู่ในเขตพื้นที่รับผิดชอบ

๘. ระยะเวลาดำเนินการ

ปีงบประมาณ พ.ศ. ๒๕๖๗ โดยเริ่มต้นแผนปฏิบัติการตั้งแต่วันที่ ๑ ตุลาคม ๒๕๖๖ และสิ้นสุดแผนปฏิบัติการวันที่ ๓๐ กันยายน ๒๕๖๗

๙. งบประมาณ

๙.๑ งบประมาณปกติ ประจำปีงบประมาณ พ.ศ. ๒๕๖๗ ของหน่วยงาน สังกัดกรมอุทยานแห่งชาติ สัตว์ป่า และพันธุ์พืช สังกัดกรมป่าไม้ และสังกัดกรมทรัพยากรทางทะเลและชายฝั่ง ท้องที่จังหวัดสงขลา

๙.๒ งบประมาณประจำปีงบประมาณ พ.ศ. ๒๕๖๗ แผนงาน โครงการของสำนักงานปลัดกระทรวงทรัพยากรธรรมชาติและสิ่งแวดล้อม หน่วยดำเนินการ สำนักงานทรัพยากรธรรมชาติและสิ่งแวดล้อมจังหวัดสงขลา

๑๐. การรายงานผลการปฏิบัติงาน

๑๐.๑ ให้หน่วยงานรับผิดชอบพื้นที่รายงานผลการปราบปรามการกระทำผิดกฎหมายว่าด้วยการป่าไม้ให้สำนักงานทรัพยากรธรรมชาติและสิ่งแวดล้อมจังหวัดสงขลา ในฐานะเลขานุการ คปป.จ.สงขลา ทราบทุกวันที่ ๑ ของเดือน จนเสร็จสิ้นแผนปฏิบัติการฯ

๑๐.๒ ให้สำนักงานทรัพยากรธรรมชาติและสิ่งแวดล้อมจังหวัดสงขลา ในฐานะเลขานุการ คปป.จ.สงขลา ดำเนินการตรวจสอบรวบรวมรายงานข้อมูลผลการปฏิบัติการตามแผนฯ รายงานให้ผู้ว่าราชการจังหวัดสงขลา ในฐานะประธานคณะกรรมการป้องกันและปราบปรามการตัดไม้ทำลายป่าระดับจังหวัด (คปป.จ.สงขลา) ภายในวันที่ ๕ ของเดือน จนเสร็จสิ้นแผนปฏิบัติการฯ

๑๑. การติดตามและประเมินผล

๑๑.๑ ให้สำนักงานทรัพยากรธรรมชาติและสิ่งแวดล้อมจังหวัดสงขลา ประสานการปฏิบัติตามแผนกับหน่วยงานรับผิดชอบ เพื่อรับทราบปัญหา อุปสรรค และให้ข้อเสนอแนะ การปฏิบัติงานและแก้ไขปัญหาที่อาจเกิดขึ้นจากการปฏิบัติงาน รายงานให้ที่ประชุมคณะอนุกรรมการป้องกันและปราบปรามการตัดไม้ทำลายป่าระดับจังหวัดทราบ

๑๑.๒ ให้คณะอนุกรรมการป้องกันและปราบปรามการตัดไม้ทำลายป่าระดับจังหวัดตรวจสอบติดตาม และประมวลผลการปฏิบัติการตามแผนฯ


๑๒. ผลที่คาดว่าจะได้รับ

๑๒.๑ จังหวัดสงขลา สามารถควบคุมพื้นที่ป่าไม้มิให้มีการบุกรุกทำลายทรัพยากรป่าไม้ในพื้นที่จังหวัดสงขลา ได้อย่างมีประสิทธิภาพและสัมฤทธิ์ผล และส่งผลให้ทรัพยากรป่าไม้มีการฟื้นตัว ทำให้เกิดความอุดมสมบูรณ์ทางระบบนิเวศอย่างยั่งยืน


๑๒.๒ จังหวัดสงขลา บริหารจัดการทรัพยากรธรรมชาติและสิ่งแวดล้อม และการป้องกันและปราบปรามการบุกรุกตัดไม้ทำลายป่าในพื้นที่จังหวัดได้อย่างยั่งยืน โดยผ่านกระบวนการมีส่วนร่วมของทุกภาคส่วน

๑๒.๓ จังหวัดสงขลา สามารถดำเนินการเพื่อสร้างรูปแบบการบูรณาการและกระบวนการมีส่วนร่วมของทุกภาคส่วน เพื่อการควบคุมดูแลทรัพยากรธรรมชาติและสิ่งแวดล้อมของจังหวัดสงขลา เป็นการวางระบบและวางพื้นฐานการปฏิบัติการควบคุมดูแลพิทักษ์ทรัพยากรป่าไม้ของจังหวัดสงขลาได้อย่างเป็นรูปธรรม


๑๒.๔ จังหวัดสงขลา มีโครงสร้างทางด้านทรัพยากรธรรมชาติที่อุดมสมบูรณ์ ก่อให้เกิดความสมดุลทางธรรมชาติและระบบนิเวศอันก่อให้เกิดความหลากหลายทางชีวภาพ เป็นผลสนับสนุนให้เศรษฐกิจและภาคสังคมของประชาชนดีขึ้น เป็นพื้นฐานการพัฒนาและปรับปรุงความเป็นอยู่ วิถีชีวิต และคุณภาพชีวิตของประชาชนจังหวัดสงขลาให้ดีขึ้นอย่างยั่งยืนตลอดไป

ลงนาม  ผู้เขียนแผน
(นายชินธิป จันทรนวล)


ผู้อำนวยการส่วนทรัพยากรธรรมชาติ

ลงนาม  ผู้เสนอแผน
(นายเฉลิมพันธ์ ยินเจริญ)

ผู้อำนวยการสำนักงานทรัพยากรธรรมชาติและสิ่งแวดล้อมจังหวัดสงขลา

ลงนาม  ผู้เห็นชอบแผน
(นายมาหะมะพีסקรี วาเม)

รองผู้ว่าราชการจังหวัดสงขลา

ลงนาม  ผู้อนุมัติแผน

(นายเจษฎา จิตรัตน์)

ผู้ว่าราชการจังหวัดสงขลา

ประธาน คปป.จ.

(ผนวก ๑)

พื้นที่ป่าสงวนแห่งชาติ ท้องที่จังหวัดสงขลา (ตามท้ายกฎกระทรวงฯ)

ลำดับ	ชื่อป่าสงวนแห่งชาติ	ท้องที่อำเภอ	พื้นที่	มอบ สปก.	ทับป่าอนุรักษ์ฯ	คงเหลือ
๑.	ป่าควนอ้ายใต้ และป่าควนนุ้ย	อ.ควนเนียง	๓,๑๗๕.๐๐	๓,๑๗๕.๐๐	-	-
๒.	ป่าควนซีแรต	อ.หาดใหญ่	๗๓๘.๐๐	-	-	๗๓๘.๐๐
๓.	ป่าควนทับช้าง	อ.รัตภูมิ	๕๗,๖๒๕.๐๐	๓๓,๘๗๖.๐๐	๑๔,๓๖๐.๐๐	๙,๓๘๙.๐๐
๔.	ป่าเขาขวาง ป่าเขาวังพริก ป่าควนเทศ	อ.เทพา	๘,๓๑๙.๐๐	-	๘,๓๑๙.๐๐	-
๕.	ป่าเขาวังพา	อ.หาดใหญ่ อ.คลองหอยโข่ง	๑๓๗,๕๐๐.๐ ๐	๘,๘๗๖.๐๐	๑๔,๔๗๓.๐๐	๑๑๔,๑๕๑.๐๐
๖.	ป่าเขารังเกียง ป่าเขาลัก ป่าเขาสูง และป่าควนแก้ว	อ.เทพา	๓๙,๓๗๕.๐๐	๓๔๔.๐๐	-	๓๙,๐๓๑.๐๐
๗.	ป่าควนสระ	อ.เทพา อ.จะนะ	๒,๓๔๔.๐๐	-	-	๒,๓๔๔.๐๐
๘.	ป่าเขากรวด	อ.เทพา อ.จะนะ	๓,๗๕๐.๐๐	๒๒๐.๐๐	-	๓,๕๓๐.๐๐
๙.	ป่าควนลิ่ง	อ.จะนะ	๕๖๙.๐๐	-	-	๕๖๙.๐๐
๑๐.	ป่าควนหินพัง ป่าควนซีล้อม ป่าควนอ่าวปลักกัก	อ.เทพา	๒,๒๕๐.๐๐	-	-	๒,๒๕๐.๐๐
๑๑.	ป่าควนดินแดง ป่าควนพัง ป่าควนหัวแหวน ป่าควนหัว แหวน	อ.เทพา	๑๑,๙๑๒.๕๐	-	๑๑,๙๑๒.๕๐	-
๑๒.	ป่าควนจำศีล	อ.จะนะ	๑,๔๓๘.๐๐	๖๒๙.๐๐	-	๘๐๙.๐๐
๑๓.	ป่าควนเลียบ	อ.รัตภูมิ อ.ควนเนียง	๔,๕๑๒.๐๐	-	-	๔,๕๑๒.๐๐
๑๔.	ป่ากราด	อ.นาทวี	๒,๕๗๕.๐๐	-	๒,๕๗๕.๐๐	-
๑๕.	ป่าเขาแดน ป่าควนเจดีย์ ป่าเขา พระยาไม้ ป่าควนกำแพง	อ.สะบ้าย้อย	๑๕๓,๖๒๕.๐ ๐	๑๗,๑๘๑.๐๐	๒๗,๑๐๙.๐๐	๑๐๙,๓๓๕.๐๐
๑๖.	ป่าเทือกเขาสันกาลาคีรี	อ.สะบ้าย้อย	๕๒,๕๗๕.๐๐	-	๑๙,๖๔๖.๐๐	๓๒,๙๒๙.๐๐
๑๗.	ป่าควนพน	อ.เทพา อ.สะบ้าย้อย	๓๕,๕๖๙.๐๐	๑๑,๒๒๘.๐๐	-	๒๔,๓๔๑.๐๐
๑๘.	ป่าเขาแดน ป่าเขาน้ำค้าง ป่าควนทางสยา ป่าควนเขาใหม่ และป่าควนลิเตรง	อ.สะบ้าย้อย	๙๕,๐๐๐.๐๐	-	๗๓,๗๖๒.๐๐	๒๑,๒๓๘.๐๐
๑๙.	ป่าทุ่งบางนกออก	อ.ควนเนียง	๖,๒๕๐.๐๐	-	-	๖,๒๕๐.๐๐
๒๐.	ป่าควนราสอ ป่าควนน้ำร้อน ป่าควนสอหรอ ป่าควนบางปลา และป่าเขาโต๊ะเทพ	อ.สะบ้าย้อย	๓๖,๓๒๕.๐๐	๔,๓๗๕.๐๐	๒๒,๗๖๓.๐๐	๙,๑๘๗.๐๐
๒๑.	ป่าเขาโพธิ์ ป่าควนแดน และป่าเขารังเกียง	อ.นาทวี อ.สะเดา	๓๐,๖๒๕.๐๐	๑๓,๕๔๓.๐๐	-	๑๗,๐๘๒.๐๐
๒๒.	ป่าควนโต๊ะดุด ป่าควนทวด และป่าควนสามง่อน	อ.สะเดา	๒๐,๕๕๒.๐๐	๒๐,๕๕๒.๐๐	-	-
๒๓.	ป่าเขาแดนป่าเขาเสม็ด ป่าควน เสม็ดขุนและป่าควนเตรง	อ.นาทวี	๒๑,๒๕๐.๐๐	-	-	๒๑,๒๕๐.๐๐

พื้นที่ป่าสงวนแห่งชาติ ท้องที่จังหวัดสงขลา (ตามท้ายกฎกระทรวงฯ)

ลำดับ	ชื่อป่า	ท้องที่	พื้นที่	มอบ สปก.	ทับป่าอนุรักษ์ฯ	คงเหลือ
๒๔.	ป่าเขาเหลี่ยม ป่าเขาจันดี ป่าเขาบ่อท่อ	อ.หาดใหญ่ อ.นาหม่อม อ.จะนะ	๖๐,๐๐๐.๐๐	๘,๔๔๕.๐๐	๔๙,๙๕๒.๐๐	๑,๖๐๓.๐๐
๒๕.	ป่าทุ่งแพร	อ.ควนเนียง	๔,๗๖๒.๐๐	-	-	๔,๗๖๒.๐๐
๒๖.	ป่าเขาแดง ป่าเขาน้ำค้าง และป่าควนสิเหร่	อ.สะเตา	๖๑,๘๑๒.๐๐	๒,๐๘๐.๐๐	๕๙,๓๗๓.๐๐	๕,๓๓๙.๐๐
๒๗.	ป่าแม่พรุ ป่าเทือกเขาไฟ ใหม่ และป่าคลองแก้ว	อ.รัตภูมิ	๔๖,๘๐๐.๐๐	๑๘,๑๓๙.๐๐	๑๔,๗๒๘.๐๐	๑๓,๙๓๓.๐๐
๒๘.	ป่าเทือกเขาแก้ว	อ.สะเตา	๕๐,๖๒๕.๐๐	๙,๑๗๒.๐๐	-	๔๑,๔๕๓.๐๐
๒๙.	ป่าทุ่งเคี่ยม	อ.รัตภูมิ	๕,๙๓๗.๐๐	๕,๙๓๗.๐๐	-	-
๓๐.	ป่าควนหินเภา	อ.จะนะ อ.นาทวี อ.เทพา	๒๒,๓๒๕.๐๐	๖,๙๓๐.๐๐	-	๑๕,๓๙๕.๐๐
๓๑.	ป่าคลองลำปิง	อ.สะเตา	๒๒,๑๙๓.๐๐	๑๘,๖๘๙.๐๐	-	๓,๕๐๔.๐๐
๓๒.	ป่าควนเหร่ง ป่าควนหนอง หี ป่าควนหัวแหวน	อ.รัตภูมิ	๖,๒๖๒.๐๐	๔,๑๕๐.๐๐	-	๒,๑๑๒.๐๐
๓๓.	ป่านาทุ่งเปราะ และป่าควนดินสอ	อ.รัตภูมิ	๘,๙๒๕.๐๐	๘,๙๒๕.๐๐	-	-
๓๔.	ป่าควนหินผุด และป่ายอด เขาแก้ว	อ.รัตภูมิ	๕๒,๕๑๒.๐๐	๕,๓๐๐.๐๐	๔๓,๐๓๕.๐๐	๔,๑๗๗.๐๐
๓๕.	ป่าเทือกเขาแก้ว ป่าคลอง เขาส่อน ป่าคลองปอม	อ.รัตภูมิ	๑๑,๕๖๒.๐๐	-	-	๑๑,๕๖๒.๐๐
๓๖.	ป่าเทือกเขาโต๊ะเทพ และป่าควนหินลับ	อ.สะบ้าย้อย	๑๐๕,๕๐๐.๐๐	-	๘๕,๘๙๘.๐๐	๑๙,๖๐๒.๐๐
๓๗.	ป่าเขาวังชิง	อ.สะเตา อ.คลองหอยโข่ง	๕,๐๓๗.๐๐	-	-	๕,๐๓๗.๐๐
๓๘.	ป่าเกาะแหะหนึ่ง	อ.เทพา	๑,๑๘๗.๐๐	-	-	๑,๑๘๗.๐๐
๓๙.	ป่าควนนายเส้น ป่าควน เหม็ดขุน ป่าควนเขาแม่ना ป่าควนลูกหมี่ และป่าควน ปาหยัง	อ.จะนะ อ.นาทวี อ.หาดใหญ่ อ.สะเตา	๓๒,๕๒๕.๐๐	๕,๐๔๓.๐๐	-	๒๗,๔๘๒.๐๐
๔๐.	ป่าควนเขาจันทร์	อ.จะนะ	๘๗๕.๐๐	๒๖๒.๐๐	-	๖๑๓.๐๐
๔๑.	ป่าควนเขาวัง ป่าคลองตอ และป่าเทือกเขาแก้ว	อ.รัตภูมิ อ.หาดใหญ่	๓๐,๘๗๗.๐๐	๓,๖๘๕.๐๐	๑๗,๓๓๓.๐๐	๙,๘๕๙.๐๐
	รวม		๑,๒๕๗,๕๖๙.๕๐	๒๑๐,๗๕๖.๐๐	๔๖๐,๒๓๘.๕๐	๕๘๖,๕๗๕.๐๐

หน่วย : ไร่

พื้นที่ป่าสงวนแห่งชาติ ตามท้ายกฎกระทรวง ๕๘๖,๕๗๕.๐๐ ไร่

พื้นที่ป่าสงวนแห่งชาติ ตามโครงการ One Map ๕๖๔,๒๔๗.๐๐ ไร่ (ยังไม่ประกาศใช้)

(ผนวก ๒)

ข้อมูลกองอำนาจการรักษาความมั่นคงภายในจังหวัดสงขลา (กอ.รมน.จังหวัด ส.ข.)

และหน่วยงานด้านทรัพยากรป่าไม้ในท้องที่จังหวัดสงขลา

หน่วยงาน/ที่ตั้ง	หัวหน้าหน่วยงาน/โทรศัพท์/E-mail
กองอำนาจการรักษาความมั่นคงภายในจังหวัดสงขลา ศาลากลางจังหวัดสงขลา (หลังเก่า) ชั้น ๒ ตำบลบ่อยาง อำเภอเมืองสงขลา จังหวัดสงขลา	พ.อ. พิชิต โชติแก้ว รอง.ผอ.รมน.(ฝ่ายทหาร) จังหวัด ส.ข. ๐ ๗๔๕๓ ๖๖๖๒ isocsongkhla@gmail.com
สำนักงานทรัพยากรธรรมชาติและสิ่งแวดล้อมจังหวัดสงขลา ๔ ถนนชลเจริญ ตำบลบ่อยาง อำเภอเมืองสงขลา จังหวัดสงขลา	นายเฉลิมพันธ์ ยินเจริญ ๐๘ ๑๗๕๒ ๐๕๔๖, ๐ ๗๔๓๑ ๑๕๗๙ Songkhla.org@mnre.go.th
หน่วยงานสังกัดกรมอุทยานแห่งชาติ สัตว์ป่า และพันธุ์พืช	
สำนักบริหารพื้นที่อนุรักษ์ที่ ๖ (สงขลา) ๖๐ ถนนรามวิถี ตำบลบ่อยาง อำเภอเมืองสงขลา จังหวัดสงขลา	นายณัฐพันธ์ ด่านอนุพันธ์ ๐ ๗๔๓๑ ๒๑๕๕ ๐ ๗๔๓๑ ๑๐๒๐ ต่อ ๑๐๐ parob_ska@dnp.mail.go.th
อุทยานแห่งชาติ	
๑.อุทยานแห่งชาติเขาน้ำค้าง หมู่ที่ ๑ ตำบลคลองขวาง อำเภอนาทวี จังหวัดสงขลา	นายพงศ์ศิริ ธรรมฤกษ์ฤทธิ ๐๘ ๙๗๙๗ ๔๒๐๙, ๐ ๗๔๘๐ ๕๓๔๒ khaonamkhang@gmail.com
๒.อุทยานแห่งชาติสันกาลาคีรี หมู่ที่ ๒ บ้านไร่เหนือ ตำบลบาโหย อำเภอสะบ้าย้อย จังหวัดสงขลา	นายศักดิ์สิทธิ์ ขุนณรงค์ ๐๘ ๑๘๔๒ ๖๘๖๒, ๐ ๗๔๕๓ ๐๑๐๒ sankalakhiri@gmail.com
๓. อุทยานแห่งชาติน้ำตกทรายขาว ตำบลทรายขาว อำเภอโคกโพธิ์ จังหวัดปัตตานี (พื้นที่บางส่วนอยู่ในท้องที่ อำเภอสะบ้าย้อย จังหวัดสงขลา)	นายประยูร ชลสุวรรณ ๐๘ ๑๔๗๘ ๔๕๐๖, ๐ ๗๓๔๒ ๐๒๙๕ namtoksaikhaob๒๐๒๐@gmail.com
เขตรักษาพันธุ์สัตว์ป่า	
๑.เขตรักษาพันธุ์สัตว์ป่าเขาบรรทัด ตำบลบ้านนา อำเภอศรีนครินทร์ จังหวัดพัทลุง (พื้นที่บางส่วนอยู่ในท้องที่ อำเภอรัตภูมิ จังหวัดสงขลา)	นายชุตติพงศ์ พลวัฒน์ ๐๘ ๓๖๙๙ ๕๕๙๐, ๐ ๗๔๖๐ ๖๐๐๑ khaobantad๒๕๖๓@gmail.com
๒.เขตรักษาพันธุ์สัตว์ป่าโตนงาช้าง หมู่ที่ ๒ ตำบลฉลุง อำเภอหาดใหญ่ จังหวัดสงขลา	นายปณพล ชีวะเสรีชล ๐๘ ๑๕๙๙๐๔๔๙, ๐ ๗๔๓๙ ๘๐๔๒ tonengachang@hotmail.com
เขตห้ามล่าสัตว์ป่า	
๑. เขตห้ามล่าสัตว์ป่าทะเลสาบสงขลา ตำบลคูขุด อำเภอสะทิงพระ จังหวัดสงขลา	นายเอกชัย หมดจันทน์ ๐๘ ๗๙๖๘ ๔๔๑๙, ๐ ๗๔๓๐ ๔๕๕๒ lasab_๕๓@hotmail.com
๒.เขตห้ามล่าสัตว์ป่าเขาปะช้าง - แหลมขาม ๓๒๙ หมู่ที่ ๓ ตำบลสะกอม อำเภอเทพา จังหวัดสงขลา	นายณัฐพงศ์ อ่อนทอง ๐๙ ๕๗๕๗ ๙๙๖๑ khaopachang@gmail.com

หน่วยงาน/ที่ตั้ง	หัวหน้าหน่วยงาน/โทรศัพท์/E-mail
๓.เขตห้ามล่าสัตว์ป่าป่ากราด หมู่ที่ ๑ ตำบลสะท้อน อำเภอนาหวี จังหวัดสงขลา	นายณัฐพัฒน์ รัตนนาวงศ์ ๐๘ ๓๖๕๖ ๒๒๓๕ saiyarat๑๑@hotmail.com
๔.เขตห้ามล่าสัตว์ป่าเขาแดง หมู่ที่ ๓ ตำบลคลองเปี้ยะ อำเภोजะนะ จังหวัดสงขลา	นายกฤษฎา สุขาเงิน ๐๘ ๕๒๕๖ ๗๒๘๓ khaoreng@dnp.mail.go.th
๕.เขตห้ามล่าสัตว์ป่าทะเลหลวง ๑๕๑ หมู่ที่ ๓ ตำบลจองถนน อำเภอเขาชัยสน จังหวัดพัทลุง (พื้นที่บางส่วนอยู่ในท้องที่ อำเภอระโนด อำเภอกระแสสินธุ์จังหวัดสงขลา)	นายกิตติพงศ์ สงนุ้ย ๐๘ ๗๕๖๘๖๔๗๔ thalaluang๓๐@hotmail.com
๖. เขตห้ามล่าสัตว์ป่าทะเลน้อย ตำบลนางตุง อำเภอกวนขนุน จังหวัดพัทลุง (พื้นที่บางส่วนอยู่ในท้องที่ อำเภอระโนด จังหวัดสงขลา)	นายปราโมทย์ แก้วนาม ๐๖ ๔๙๑๘๓๒๖๐ thalanoi_๒๕๑๘@hotmail.com
สถานีเพาะเลี้ยงสัตว์ป่า	
๑.สถานีเพาะเลี้ยงสัตว์ป่าโตนงาช้าง อำเภอหาดใหญ่ จังหวัดสงขลา	นายสรยุทธ ไชยเขียว ๐๘ ๗๘๒๕๐๙๒๕ tonngachangwb๒๕๓๕@gmail.com
สถานีวิจัย	
๑.สถานีวิจัยต้นน้ำทะเลสาบสงขลา	นายสุวัฒน์ จันธิวงศ์ ๐๘ ๑๘๓๘ ๓๐๐๖ Suwat_๖๒@outlook.co.th
ศูนย์ศึกษาธรรมชาติและสัตว์ป่า	
๑.ศูนย์ศึกษาธรรมชาติและสัตว์ป่าหาดใหญ่ หมู่ที่ ๗ ตำบลหุ่่งตำเสา อำเภอหาดใหญ่ จังหวัดสงขลา	นางสาวกรทิพย์ สุนทรสวัสดิ์ ๐๘ ๗๒๙๓ ๑๙๓๔ hywildlife๒๐@gmail.com
๒.ศูนย์ศึกษาธรรมชาติและสัตว์ป่าทะเลสาบ ๑๐๒ หมู่ที่ ๓ ตำบลเกาะใหญ่ อำเภอกระแสสินธุ์ จังหวัดสงขลา	นางสาวสาลินี ช่วยยก ๐๘ ๓๑๕๘ ๐๐๗๕ soonsueksa@gmail.com
วนอุทยาน	
๑. วนอุทยานควนเขาวัง ตำบลฉลุง อำเภอหาดใหญ่ จังหวัดสงขลา	นายมนัส อินชุม ๐๘ ๙๒๓๓ ๐๒๘๒ khuankhaowangfp@gmail.com

หน่วยงาน/ที่ตั้ง	หัวหน้าหน่วยงาน/โทรศัพท์/E-mail
หน่วยงานด้านพฤกษศาสตร์	
๑. สวนพฤกษศาสตร์ควนเขาวัง หมู่ที่ ๑ ตำบลฉลุง อำเภอหาดใหญ่ จังหวัดสงขลา	นางสาวพรอุมมา คงศรี ๐๙ ๕๕๑๒ ๕๘๖๔ KuanKhaowang@gmail.com
๒. สวนรุกขชาติถ้ำเขาน้อย หมู่ที่ ๑๐ ตำบลเขาพระ อำเภอรัตภูมิ จังหวัดสงขลา	นางสาวเกสรี รักชุมคง ๐๘ ๖๗๔๐ ๓๓๕๖, ๐ ๗๔๓๑ ๑๐๒๐ ต่อ ๔๐๒ kesaree๗๓@gmail.com
โครงการอันเนื่องมาจากพระราชดำริ	
๑.โครงการสวนปาล์มเทิดพระเกียรติสมเด็จพระเทพรัตนราชสุดาฯ สยามบรมราชกุมารี จังหวัดสงขลา หมู่ที่ ๑ ตำบลฉลุง อำเภอหาดใหญ่ จังหวัดสงขลา	นายประชัน มีบุญ ๐๘ ๖๙๗๗ ๐๗๙๔ Palmgarden_๒๕๓๗@hotmail.com
สถานีควบคุมไฟฟ้า	
๑. สถานีควบคุมไฟฟ้าสงขลา หมู่ที่ ๑ ตำบลสะกอม อำเภอเทพา จังหวัดสงขลา	นายนรินทร์ ตริยงค์ ๐๘ ๖๙๖๕ ๗๗๓๒ triyong๔๖@gmail.com
หน่วยจัดการต้นน้ำ	
๑. หน่วยอนุรักษ์และจัดการต้นน้ำคลองอู่ตะเภา บ้านบาโรย หมู่ที่ ๑๑ ตำบลปาดังเบซาร์ อำเภอสะเดา จังหวัดสงขลา	นายปทุม พงศกรเฟื่องฟู ๐๘ ๙๓๐๕ ๘๘๕๙ Jasada_๑@hotmail.com
๒. หน่วยจัดการต้นน้ำคลองนาทวี บ้านนาปรัง หมู่ที่ ๑ ตำบลคลองขวาง อำเภอนาทวี จังหวัดสงขลา	นายนิรันดร์ ขวัญแก้ว ๐๙ ๗๓๕๑ ๑๙๑๙ Nathawee๘๐๔@gmail.com
๓. หน่วยจัดการต้นน้ำคลองเทพา บ้านน้ำเขียว หมู่ที่ ๔ ตำบลเขาแดง อำเภอสะบ้าย้อย จังหวัดสงขลา	นายมนู รัตนคุณ ๐๘ ๙๕๙๗ ๐๕๕๖ Pakitta.mild@gmail.com
โครงการพัฒนาแหล่งท่องเที่ยว	
๑.โครงการพัฒนาแหล่งท่องเที่ยวเชิงอนุรักษ์ในพื้นที่สวนป่า ควนเขาวัง หมู่ที่ ๑ ตำบลฉลุง อำเภอหาดใหญ่ จังหวัดสงขลา	นายประชัน มีบุญ ๐๘ ๖๙๗๗ ๐๗๙๔ youthchonsuwan@hotmail.com
ด้านตรวจสัตว์ป่า	
๑. ด้านตรวจสัตว์ป่าสะเดา อำเภอสะเดา จังหวัดสงขลา	นายจักรพงษ์ นุ่นสง ๐๙ ๕๕๙๔ ๑๙๔๕ noi๘๙๔๖@hotmail.com

หน่วยงาน/ที่ตั้ง	หัวหน้าหน่วยงาน/โทรศัพท์/E-mail
๒ .ด้านตรวจสัตว์ป่าป่าดงเบงช่า อำเภอสะเดา จังหวัดสงขลา	นางสาวจิตติมา เรืองติก ๐๘ ๑๖๙๔๓๒๖๒ cites.padang@gmail.com
๓. ด้านตรวจสัตว์ป่าบ้านประกอบ อำเภอนาทวี จังหวัดสงขลา	นายจักรพงษ์ นุ่นสง ๐๙ ๔๕๙๔ ๑๙๔๕ noi๘๙๕๖@hotmail.com
๔.ด้านตรวจสัตว์ป่าท่าอากาศยานหาดใหญ่ ท่าอากาศยานหาดใหญ่ อำเภอหาดใหญ่ จังหวัดสงขลา	นายมานิช เพชรภาพ ๐๘ ๑๕๙๙ ๙๓๘๕ manoch๒๕๑๑@hotmail.co.th
๕. ด้านตรวจสัตว์ป่าสงขลา ตำบลหัวเขา อำเภอสิงหนคร จังหวัดสงขลา	นายมานิช เพชรภาพ ๐๘ ๑๕๙๙ ๙๓๘๕ manoch๒๕๑๑@hotmail.co.th
หน่วยงานสังกัดกรมทรัพยากรทางทะเลและชายฝั่ง	
สำนักงานทรัพยากรทางทะเลและชายฝั่งที่ ๕ ๕๔/๑ หมู่ที่ ๑ ตำบลเกาะยอ อำเภอเมืองสงขลา จังหวัดสงขลา	นายประถม รัสมิ ๐ ๗๔๕๙ ๑๖๒๖ macro๕@dmcr.mail.go.th
ส่วนอนุรักษ์ทรัพยากรป่าชายเลน ๕๔/๒ หมู่ที่ ๑ ตำบลเกาะยอ อำเภอเมืองสงขลา จังหวัดสงขลา	นายธวัชชัย หนูวรรณ ๐๖ ๕๕๓๕ ๙๗๔๗ ๐๗๔ ๕๙๑ ๖๒๗
ศูนย์บริหารจัดการทรัพยากรป่าชายเลนจังหวัดสงขลา ๑๐/๖-๗ หมู่ที่ ๔ ตำบลชะแล้ อำเภอสิงหนคร จังหวัดสงขลา	นายธวัชชัย หนูวรรณ ๐๖ ๕๕๓๕ ๙๗๔๗ ๐๗๔ ๕๙๐ ๑๖๑
ศูนย์วิจัยทรัพยากรทางทะเลและชายฝั่งอ่าวไทยตอนล่าง ๑๕๘ หมู่ที่ ๘ ตำบลพะวง อำเภอเมืองสงขลา จังหวัดสงขลา	นางสาวราตรี สุขสุวรรณ ๐ ๗๔๓๐ ๗๐๗๙ ๐๙ ๖๕๕๓ ๖๕๙๑
หน่วยงานสังกัดกรมป่าไม้	
สำนักจัดการทรัพยากรป่าไม้ที่ ๑๓ (สงขลา) ๑๓๔ หมู่ที่ ๑ ตำบลฉลุง อำเภอหาดใหญ่ จังหวัดสงขลา	นายอุธร สุทธิมิตร ๐ ๗๔๒๐ ๕๙๙๐, ๐๘ ๑๘๒๒ ๔๓๘๙
ศูนย์ป่าไม้สงขลา ๖๐/๒๓ ถนนรามวิถี ตำบลบ่อยาง อำเภอเมืองสงขลา จังหวัดสงขลา	นายพิเชษฐ์ ทองจันทร์แก้ว ๐๘ ๖๒๙๐ ๘๑๒๓
หน่วยป้องกันและพัฒนาป่าไม้รัตภูมิ ตำบลเขาพระ อำเภอรัตภูมิ จังหวัดสงขลา	สิบเอกพากภูมิ กิมสัน ๐๘ ๐๐๔๑ ๖๓๗๘

หน่วยงาน/ที่ตั้ง	หัวหน้าหน่วยงาน/โทรศัพท์/E-mail
หน่วยป้องกันและพัฒนาป่าไม้นาหวี ตำบลนาหวี อำเภอนาหวี จังหวัดสงขลา	นายอรรถพร วาริรัตน์ ๐๘ ๗๓๙๐ ๑๐๖๐
หน่วยป้องกันและพัฒนาป่าไม้หาดใหญ่ ตำบลฉลุง อำเภอหาดใหญ่ จังหวัดสงขลา	สิบเอกพากภูมิ กิมสัน ๐๘ ๐๐๔๑ ๖๓๗๘
หน่วยป้องกันและพัฒนาป่าไม้สะบ้าย้อย ตำบลสะบ้าย้อย อำเภอสะบ้าย้อย จังหวัดสงขลา	นายสมเกียรติ ประสมสุข ๐๘ ๖๙๖๕ ๔๐๒๓
หน่วยป้องกันและพัฒนาป่าไม้สะเดา ตำบลสะเดา อำเภอสะเดา จังหวัดสงขลา	นายประเสริฐ กาญจนะแก้ว ๐๙ ๕๕๔๒ ๙๖๘๖
หน่วยป้องกันและพัฒนาป่าไม้ควนเนียง ตำบลห้วยลึก อำเภอควนเนียง จังหวัดสงขลา	นายสาครเรศ ชุมณี ๐๙ ๔๔๘๙ ๖๔๒๒
หน่วยป้องกันรักษาป่าที่ สข.๑ (น้ำตกบริพัตร) ตำบลเขาพระ อำเภอรัตภูมิ จังหวัดสงขลา	สิบเอกพากภูมิ กิมสัน ๐๘ ๐๐๔๑ ๖๓๗๘
หน่วยป้องกันรักษาป่าที่ สข.๒ (นาหวี) ตำบลนาหวี อำเภอนาหวี จังหวัดสงขลา	นายอรรถพร วาริรัตน์ ๐๘ ๗๓๙๐ ๑๐๖๐
หน่วยป้องกันรักษาป่าที่ สข.๔ (สะเดา) ตำบลสำนักขาม อำเภอสะเดา จังหวัดสงขลา	นายประเสริฐ กาญจนะแก้ว ๐๙ ๕๕๔๒ ๙๖๘๖
หน่วยป้องกันรักษาป่าที่ สข.๕ (ควนเขาวัง) ตำบลฉลุง อำเภอหาดใหญ่ จังหวัดสงขลา	สิบเอกพากภูมิ กิมสัน ๐๘ ๐๐๔๑ ๖๓๗๘
หน่วยป้องกันรักษาป่าที่ สข.๖ (สะบ้าย้อย) ตำบลสะบ้าย้อย อำเภอสะบ้าย้อย จังหวัดสงขลา	นายสมเกียรติ ประสมสุข ๐๘ ๖๙๖๕ ๔๐๒๓
หน่วยป้องกันรักษาป่าที่ สข.๗ (ป่าดงเบซาร์) ตำบลสะเดา อำเภอสะเดา จังหวัดสงขลา	นายประเสริฐ กาญจนะแก้ว ๐๙ ๕๕๔๒ ๙๖๘๖
หน่วยป้องกันรักษาป่าที่ สข.๘ (ห้วยลึก) ตำบลห้วยลึก อำเภอควนเนียง จังหวัดสงขลา	นายสาครเรศ ชุมณี ๐๙ ๔๔๘๙ ๖๔๒๒

หน่วยงาน/ที่ตั้ง	หัวหน้าหน่วยงาน/โทรศัพท์/E-mail
โครงการหมู่บ้านรักษป่าลุ่มน้ำทะเลสาบสงขลา (หมู่บ้านสีเขียว) จังหวัดสงขลา	นายชิตทวัช จินดา ๐๘ ๑๕๔๑ ๑๗๒๙
โครงการอนุรักษ์พันธุกรรมพืชอันเนื่องมาจากพระราชดำริ ในพื้นที่ป่าบ้านยางเกาะจังหวัดสงขลา	นายชิตทวัช จินดา ๐๘ ๑๕๔๑ ๑๗๒๙
ศูนย์เรียนรู้เพื่อการอนุรักษ์ทรัพยากรป่าไม้ตามแนวพระราชดำริ จังหวัดสงขลา	นายชิตทวัช จินดา ๐๘ ๑๕๔๑ ๑๗๒๙
ศูนย์เพาะชำกล้าไม้สงขลา หมู่ที่ ๑ ตำบลฉลุง อำเภอหาดใหญ่ จังหวัดสงขลา	นายไพโรจน์ นัครา ๐๘ ๙๗๓๒ ๖๒๒๑
ศูนย์เมล็ดพันธุ์ไม้ป่าภาคใต้ (สงขลา) หมู่ที่ ๑ ตำบลฉลุง อำเภอหาดใหญ่ จังหวัดสงขลา	นางสาวสุทิดา รวมเงาะ ๐๘ ๑๘๙๖ ๓๔๑๒
ศูนย์วนวัฒนวิจัยที่ ๙ (สงขลา) หมู่ที่ ๑ ตำบลฉลุง อำเภอหาดใหญ่ จังหวัดสงขลา	นางสาวอารีญาพัชร เพชรรัตน์ ๐๙ ๓๙๙๖ ๙๙๐๗
ศูนย์วิจัยและพัฒนาการใช้ประโยชน์ป่าไม้ที่ ๘ (สงขลา) หมู่ที่ ๑ ตำบลฉลุง อำเภอหาดใหญ่ จังหวัดสงขลา	นางสาวสุทิดา รวมเงาะ ๐๘ ๑๘๙๖ ๓๔๑๒