



ด่วนที่สุด

บันทึกข้อความ

ส่วนราชการ สำนักจัดการทรัพยากรป่าไม้ที่ ๕ (สระบุรี) ส่วนส่งเสริมการปลูกป่า โทร. ๐ ๓๖๓๔ ๗๔๔๘ ต่อ ๑๐๒

ที่ ทส ๑๖๑๘.๕/ว ๑๗๕๖ วันที่ ๒๐ เมษายน ๒๕๖๙

เรื่อง ขอส่งสำเนาหนังสือ จำนวน ๓ ฉบับ

เรียน ผู้อำนวยการศูนย์ป่าไม้ทุกศูนย์

สำนักจัดการทรัพยากรป่าไม้ที่ ๕ (สระบุรี) ขอส่งสำเนาหนังสือจำนวน ๓ ฉบับ ดังนี้

๑. หนังสือกรมป่าไม้ ด่วนที่สุด ที่ ทส ๑๖๐๗.๖/๕๓๔๙ ลงวันที่ ๒ เมษายน ๒๕๖๙ เรื่อง ขอส่งคำขอขึ้นทะเบียนโครงการ T-VER สำหรับโครงการเดี่ยว (Single Project) หรือโครงการแบบควบรวม (Bundling Projects) รายกลุ่มบริษัทมาฮ่าประเทศไทย (เฟส ๒)

๒. หนังสือกรมป่าไม้ ด่วนที่สุด ที่ ทส ๑๖๐๗.๖/๕๓๔๗ ลงวันที่ ๒ เมษายน ๒๕๖๙ เรื่อง ขอส่งคำขอขึ้นทะเบียนโครงการ T-VER สำหรับโครงการเดี่ยว (Single Project) หรือโครงการแบบควบรวม (Bundling Projects) รายบริษัท ไออาร์พีซี จำกัด (มหาชน)

๓. หนังสือกรมป่าไม้ ด่วนที่สุด ที่ ทส ๑๖๐๗.๖/๕๔๒๕ ลงวันที่ ๓ เมษายน ๒๕๖๙ เรื่อง ขอส่งคำขอขึ้นทะเบียนโครงการ T-VER สำหรับโครงการเดี่ยว (Single Project) หรือโครงการแบบควบรวม (Bundling Projects) รายบริษัท ปตท.จำกัด (มหาชน)

มาเพื่อทราบ

(นายวุฒิชัย ไสมวิภาต)

ผู้อำนวยการสำนักจัดการทรัพยากรป่าไม้ที่ ๕ (สระบุรี)



ด่วนที่สุด

บันทึกข้อความ

สจป.ที่ ๕ (สระบุรี) เลขที่ ๖500 วันที่ 7 เม.ย. 2569 เวลา 16.52

ส่วนราชการ กรมป่าไม้ สำนักวิจัยและพัฒนาการป่าไม้ โทร. ๐ ๒๕๖๑ ๔๒๙๒-๓ ต่อ ๕๔๙๒ ที่ ทส.๑๖๐๗.๖/ ๕๓๔๙ วันที่ ๒ เมษายน ๒๕๖๙

เรื่อง ขอส่งคำขอขึ้นทะเบียนโครงการ T-VER สำหรับโครงการเดี่ยว (Single Project) หรือโครงการแบบควบรวม (Bundling Projects) รายการกลุ่มบริษัทยามาฮ่าประเทศไทย (เฟส ๒)

ส่วนส่งเสริมการปลูกป่า เลขที่รับ 612 วันที่ 8.4.69 เวลา 12.53

ฝ่ายปลูกป่า เลขที่รับ 134 วันที่ 8 เม.ย. 2569 เวลา

- เรียน รองอธิบดีกรมป่าไม้ทุกท่าน
ผู้ตรวจราชการกรมป่าไม้ทุกท่าน
ผู้อำนวยการสำนักทุกสำนัก
ผู้อำนวยการกองการอนุญาต
ผู้อำนวยการสำนักจัดการทรัพยากรป่าไม้ ที่ ๑-๑๓
ผู้อำนวยการสำนักจัดการทรัพยากรป่าไม้สาขาทุกสาขา
ผู้อำนวยการศูนย์เทคโนโลยีสารสนเทศและการสื่อสาร
ผู้อำนวยการกลุ่มนิติการ
ผู้อำนวยการกลุ่มพัฒนาระบบบริหาร
ผู้อำนวยการกลุ่มตรวจสอบภายใน
ผู้อำนวยการกลุ่มงานจริยธรรม

กรมป่าไม้ ขอส่งสำเนาหนังสือสำนักวิจัยและพัฒนาการป่าไม้ ด่วนที่สุด ที่ ทส. ๑๖๐๗.๖/ ๖๑๓ ลงวันที่ ๓๑ มีนาคม ๒๕๖๙ เรื่อง ขอส่งคำขอขึ้นทะเบียนโครงการ T-VER สำหรับโครงการเดี่ยว (Single Project) หรือโครงการแบบควบรวม (Bundling Projects) รายการกลุ่มบริษัทยามาฮ่าประเทศไทย (เฟส ๒) มาเพื่อทราบ

สำหรับสำนักจัดการทรัพยากรป่าไม้ที่ ๔ (ตาก) เพื่อทราบและดำเนินการกันพื้นที่โครงการ T-VER ดังกล่าว ออกจากแผนการจัดการทรัพยากรที่ดินและป่าไม้ระดับพื้นที่ (ตามมติคณะรัฐมนตรี เมื่อวันที่ ๒๖ พฤศจิกายน ๒๕๖๑)

- ฝ่ายบริหารทั่วไป
ฝ่ายผลิตกล้าไม้
ฝ่ายปลูกป่า
ฝ่ายวิจัยและพัฒนาการป่าไม้

- ส่วนอำนาจการ
ส่วนจัดการที่ดินป่าไม้
ส่วนจัดการป่าชุมชน
ส่วนป้องกันรักษาป่าและควบคุมไฟป่า
ส่วนส่งเสริมการปลูกป่า
ส่วนโครงการพระราชดำริฯ
ส่วนการอนุญาต

(นายนิกร สิริโรจนานนท์) อธิบดีกรมป่าไม้

(ว่าที่ ร.ต.หญิง เจริญสุดา พรหมพันใจ) เจ้าหน้าที่ธุรการ

(นายวิเชียร จันจ่าบุญ) นักวิชาการป่าไม้ปฏิบัติการ หัวหน้าฝ่ายปลูกป่า

"No Gift Policy ทส. โปร่งใสและเป็นธรรม"



ด่วนที่สุด

บันทึกข้อความ

ห้องอธิบดีกรมป่าไม้
เลขรับ 1245
วันที่ 1/4/69
เวลา 10.59

ห้องรองอธิบดีกรมป่าไม้ (นายทัศนพงษ์)
เลขรับ 1054
วันที่รับ ๓๑ มี.ค. ๒๕๖๘
วันที่รับ 14.14
เวลา

ส่วนราชการ สำนักวิจัยและพัฒนากรมป่าไม้ ส่วนวิจัยความหลากหลายทางชีวภาพด้านป่าไม้

โทร ๐ ๒๕๖๑ ๔๒๗๒-๓ ต่อ ๕๕๗๒

ที่ ทส.๑๖๐๗.๖/ ๒๑๑ วันที่ ๓๑ มีนาคม ๒๕๖๘

เรื่อง ขอส่งคำขอขึ้นทะเบียนโครงการ T-VER สำหรับโครงการเดี่ยว (Single Project) หรือโครงการแบบควบรวม (Bundling Projects) รายกลุ่มบริษัทยามาฮ่าประเทศไทย (เฟส ๒)

เรียน อธิบดีกรมป่าไม้

เรื่องเดิม

กลุ่มบริษัทยามาฮ่าประเทศไทย ได้ส่งคำขอดำเนินโครงการลดก๊าซเรือนกระจกจากการปลูกป่า รุง อนุรักษ์ และฟื้นฟูป่าในพื้นที่ป่าไม้เพื่อขอรับการแบ่งปันคาร์บอนเครดิตจากกรมป่าไม้ พร้อมเอกสารที่เกี่ยวข้องให้ส่วนวิจัยความหลากหลายทางชีวภาพด้านป่าไม้ทางไปรษณีย์อิเล็กทรอนิกส์ เมื่อวันที่ ๔ ธันวาคม ๒๕๖๗ มาเพื่อขอเข้าร่วมโครงการลดก๊าซเรือนกระจกภาคสมัครใจ ตามมาตรฐานของประเทศไทย (T-VER) กับกรมป่าไม้ ตามระเบียบกรมป่าไม้ ว่าด้วยการแบ่งปันคาร์บอนเครดิตจากการปลูก ป่า รุง อนุรักษ์ และฟื้นฟูป่าในพื้นที่ป่าไม้ พ.ศ. ๒๕๖๗

ข้อเท็จจริง

สำนักวิจัยและพัฒนากรมป่าไม้ ขอเรียนดังนี้

๑. สำนักวิจัยและพัฒนากรมป่าไม้ได้มีหนังสือ ด่วนที่สุด ที่ ทส.๑๖๐๗.๖/๒๒๘๗ ลงวันที่ ๑๑ ธันวาคม ๒๕๖๗ ขอความอนุเคราะห์หน่วยงานที่เกี่ยวข้องตรวจสอบพื้นที่โครงการลดก๊าซเรือนกระจกภาคสมัครใจตามมาตรฐานของประเทศไทย จากการปลูก ป่า รุง อนุรักษ์ และฟื้นฟูป่าในพื้นที่ป่าไม้ รายกลุ่มบริษัทยามาฮ่าประเทศไทย (เฟส ๒) (เอกสารหมายเลข ๑)

๒. สำนักเศรษฐกิจการป่าไม้ได้มีหนังสือ ด่วนที่สุด ที่ ทส.๑๖๑๓.๓/๑๙๒๖ ลงวันที่ ๑๗ ธันวาคม ๒๕๖๗ แจ้งผลการตรวจสอบพื้นที่ว่า ไม่มีโครงการ กิจกรรม หรือภารกิจที่อยู่ในความรับผิดชอบแต่อย่างใด (เอกสารหมายเลข ๒)

๓. สำนักจัดการป่านันทนาการได้มีหนังสือ ด่วนที่สุด ที่ ทส.๑๖๔๕.๒/๑๘๖๖ ลงวันที่ ๑๙ ธันวาคม ๒๕๖๗ แจ้งผลการตรวจสอบพื้นที่ว่า พื้นที่ดังกล่าว ไม่ทับซ้อนพื้นที่ป่านันทนาการ พื้นที่เตรียมการป่านันทนาการ พื้นที่ป่าเพื่อการเรียนรู้และนันทนาการ รวมทั้งไม่มีแผนงานหรือกิจกรรมที่อยู่ในภารกิจของสำนักจัดการป่านันทนาการแต่อย่างใด (เอกสารหมายเลข ๓)

๔. สำนักจัดการป่าชุมชนได้มีหนังสือ ที่ ทส.๑๖๐๔.๖๔/๑๙๒๔ ลงวันที่ ๒๐ ธันวาคม ๒๕๖๗ แจ้งผลการตรวจสอบพื้นที่ว่า ได้ดำเนินการตรวจสอบขอบเขตป่าชุมชนตามพระราชบัญญัติป่าชุมชน พ.ศ. ๒๕๖๒ และข้อมูลเป้าหมายการส่งเสริมการจัดตั้งป่าชุมชน (ปีงบประมาณ พ.ศ. ๒๕๖๓ - ๒๕๖๗) กับพื้นที่โครงการดังกล่าว ในโปรแกรมสารสนเทศภูมิศาสตร์ (GIS) ผลปรากฏว่า ไม่มีการทับซ้อนกันแต่อย่างใด (เอกสารหมายเลข ๔)

๕. สำนักส่งเสริมการปลูกป่าได้มีหนังสือ ด่วนที่สุด ที่ ทส.๑๖๐๘.๕/๑๗ ลงวันที่ ๗ มกราคม ๒๕๖๘ แจ้งผลการตรวจสอบพื้นที่ว่า พื้นที่โครงการฯ ดังกล่าว ไม่ทับซ้อนกับกิจกรรม/โครงการอื่น ๆ ที่อยู่ในความรับผิดชอบของสำนักส่งเสริมการปลูกป่าแต่อย่างใด (เอกสารหมายเลข ๕)

๖. สำนัก...

๖. สำนักโครงการพระราชดำริและกิจการพิเศษได้มีหนังสือ ด่วนที่สุด ที่ ทส ๑๖๑๐.๔/๑๖๖ ลงวันที่ ๑๔ มกราคม ๒๕๖๘ แจ้งผลการตรวจสอบพื้นที่ว่า มีการขออนทับ/คาบเกี่ยวกับแปลงโครงการสร้างป่าสร้างรายได้ ตามแนวพระราชดำริ สมเด็จพระกนิษฐาธิราชเจ้า กรมสมเด็จพระเทพรัตนราชสุดาฯ สยามบรมราชกุมารี จำนวน ๒ แปลง ดังนี้ (เอกสารหมายเลข ๖)

๖.๑ นางประมาณ ม่วงมัน เข้าร่วมโครงการฯ เมื่อปี พ.ศ. ๒๕๖๕ เนื้อที่ ๑๖ ไร่ พบทับซ้อน ๙ ไร่

๖.๒ นางทองดี จินเพชร เข้าร่วมโครงการฯ เมื่อปี พ.ศ. ๒๕๖๕ เนื้อที่ ๒ ไร่ พบทับซ้อน ๒ ไร่

๗. สำนักจัดการที่ดินป่าไม้ได้มีหนังสือ ด่วนที่สุด ที่ ทส ๑๖๐๓.๔/๒๑๓ ลงวันที่ ๒๑ มกราคม ๒๕๖๘ แจ้งผลการตรวจสอบพื้นที่สรุปได้ว่า มีพื้นที่บางส่วนซ้อนทับพื้นที่อนุญาตโครงการจัดที่ดินทำกินให้ชุมชนตามนโยบายรัฐบาล (คทช.) และมีพื้นที่บางส่วนซ้อนทับแผนการบริหารจัดการทรัพยากรที่ดินและป่าไม้ระดับพื้นที่ (เอกสารหมายเลข ๗)

๘. สำนักป้องกันรักษาป่าและควบคุมไฟป่าได้มีหนังสือ ด่วนที่สุด ที่ ทส ๑๖๐๕.๕๓/๒๑๖ ลงวันที่ ๒๔ มกราคม ๒๕๖๘ แจ้งผลการตรวจสอบพื้นที่ว่า ไม่พบโครงการ กิจกรรมหรือภารกิจ ที่อยู่ในความรับผิดชอบของส่วนควบคุมไฟป่า สำนักป้องกันรักษาป่าและควบคุมไฟป่าแต่อย่างใด (เอกสารหมายเลข ๘)

๙. กองการอนุญาตได้มีหนังสือ ที่ ทส ๑๖๐๒.๔๒/๔๙๒ ลงวันที่ ๑๐ กุมภาพันธ์ ๒๕๖๘ แจ้งผลการตรวจสอบพื้นที่ว่า บริเวณพื้นที่โครงการขอบเขตบ้านไร่พัฒนา กรมป่าไม้ได้อนุญาตให้จังหวัดกำแพงเพชร เข้าทำประโยชน์หรืออยู่อาศัยภายในเขตป่าสงวนแห่งชาติป่าเขาเขียว ป่าเขาสว่าง และป่าคลองห้วยทราย เพื่อดำเนินโครงการจัดที่ดินทำกินให้ชุมชนตามนโยบายรัฐบาล ท้องที่ตำบลท่าไม้ ตำบลห้วยยั้ง ตำบลหนองหัววัว ตำบลพรานกระต่าย ตำบลลำกระต่ายทอง ตำบลวังควง อำเภอพรานกระต่าย และตำบลลานดอกไม้ ตำบลหนองปลิง อำเภอเมืองกำแพงเพชร จังหวัดกำแพงเพชร เนื้อที่ ๑๒,๙๕๑ ไร่ ๑ งาน ๙๑ ตารางวา ตามหนังสืออนุญาต เล่มที่ ๐๑๒ ฉบับที่ ๖ ลงวันที่ ๒๓ มิถุนายน ๒๕๖๔ จนถึงวันที่ ๒๒ มิถุนายน ๒๕๙๔ สำหรับบริเวณพื้นที่ขอบเขตน้าดิบมะพร้าว และขอบเขตลานกระทิง ไม่มีการอนุมัติ/อนุญาตแต่อย่างใด (เอกสารหมายเลข ๙)

๑๐. สำนักวิจัยและพัฒนาการป่าไม้ได้มีหนังสือ ด่วนที่สุด ที่ ทส ๑๖๐๗.๖/๔๓๔ ลงวันที่ ๒๘ กุมภาพันธ์ ๒๕๖๘ เรื่อง ขอความอนุเคราะห์สำนักส่งเสริมการปลูกป่า ตรวจสอบพื้นที่โครงการลดก๊าซเรือนกระจกภาคสมัครใจตามมาตรฐานของประเทศไทย จากการปลูก บำรุง อนุรักษ์ และฟื้นฟูป่าในพื้นที่ป่าไม้รายกลุ่มบริษัทยามาฮ่าประเทศไทย (เฟส ๒) (เพิ่มเติม) (เอกสารหมายเลข ๑๐)

๑๑. สำนักส่งเสริมการปลูกป่าได้มีหนังสือ ด่วนที่สุด ที่ ทส ๑๖๐๘.๕/๔๘ ลงวันที่ ๙ มกราคม ๒๕๖๙ แจ้งผลการพิจารณา ดังนี้ (เอกสารหมายเลข ๑๑)

๑๑.๑ กรมป่าไม้ ได้มีหนังสือ ด่วนที่สุด ที่ ทส ๑๖๐๘.๕/๔๕๕๗ ลงวันที่ ๑๐ มีนาคม ๒๕๖๘ ให้สำนักจัดการทรัพยากรป่าไม้ที่ ๔ (ตาก) ตรวจสอบพื้นที่โครงการฯ ตามนัยหนังสือสำนักวิจัยและพัฒนาการป่าไม้ ด่วนที่สุด ที่ ทส ๑๖๐๗.๖/๔๓๔ ลงวันที่ ๒๘ กุมภาพันธ์ ๒๕๖๘ ผลเป็นประการใด รายงานให้กรมป่าไม้ทราบ เพื่อจะได้ดำเนินการในส่วนที่เกี่ยวข้องต่อไป

๑๑.๒ สำนักจัดการทรัพยากรป่าไม้ที่ ๔ (ตาก) ได้มีหนังสือ ด่วนที่สุด ที่ ทส ๑๖๑๗.๕๒/๗๖๑๒ ลงวันที่ ๒๓ กรกฎาคม ๒๕๖๘ แจ้งว่า ได้ดำเนินการตรวจสอบโครงการลดก๊าซเรือนกระจกภาคสมัครใจตามมาตรฐานของประเทศไทย (T-VER) รายกลุ่มบริษัทยามาฮ่าประเทศไทย (เฟส ๒) (เพิ่มเติม) เนื้อที่โครงการ จำนวน ๔๐๐ ไร่ เรียบร้อยแล้ว จึงขอปรับแก้ไขขอบเขตพื้นที่ดำเนินโครงการ เพื่อมิให้ทับซ้อนกับโครงการหรือกิจกรรมของกรมป่าไม้ โดยชื่อป่าสงวนแห่งชาติและจำนวนพื้นที่คงเดิม ทั้งนี้ พื้นที่ที่แก้ไขดังกล่าวได้ผ่านการตรวจสอบจากหน่วยงานภายในสังกัดเรียบร้อยแล้ว

๑๑.๓ กรมป่าไม้...

๑๑.๓ กรมป่าไม้ ได้มีหนังสือ ที่ ทส ๑๖๐๘.๕/๑๔๕๖๐ ลงวันที่ ๑๙ สิงหาคม ๒๕๖๘ แจ้งบริษัทไทยยามาฮ่ามอเตอร์ จำกัด ความว่า เนื่องจากพื้นที่ของโครงการลดก๊าซเรือนกระจกภาคสมัครใจ ตามมาตรฐานของประเทศไทย ระหว่างกระทรวงทรัพยากรธรรมชาติและสิ่งแวดล้อม โดยกรมป่าไม้ ร่วมกับ กลุ่มบริษัทยามาฮ่าประเทศไทย เฟส ๒ บางส่วนมีความคลาดเคลื่อนของค่าพิกัดและแผนที่ ดังนั้น เพื่อให้ ขอบเขตของโครงการฯ เป็นปัจจุบันและให้การดำเนินการเป็นไปอย่างต่อเนื่อง จึงได้ปรับขอบเขตการดำเนินงาน และค่าพิกัดพื้นที่ของโครงการฯ ทั้งนี้ ชื่อป่าสงวนแห่งชาติและพื้นที่คงเดิม

๑๒. กลุ่มบริษัทยามาฮ่าประเทศไทย ได้ส่งคำขอดำเนินโครงการลดก๊าซเรือนกระจกจาก การปลูก บำรุง อนุรักษ์ และฟื้นฟูป่าในพื้นที่ป่าไม้เพื่อขอรับการแบ่งปันคาร์บอนเครดิตจากกรมป่าไม้ พร้อมเอกสารที่เกี่ยวข้อง ฉบับปรับปรุงเพื่อให้สอดคล้องกับการปรับขอบเขตการดำเนินงานและค่าพิกัดพื้นที่ ของโครงการฯ ตามข้อ ๑๑.๓ (เอกสารหมายเลข ๑๒)

๑๓. จากการตรวจสอบเอกสารที่กลุ่มบริษัทยามาฮ่าประเทศไทยส่งมา ปรากฏรายละเอียด ดังนี้

๑๓.๑ ชื่อโครงการ คือ โครงการลดก๊าซเรือนกระจกภาคสมัครใจตามมาตรฐานประเทศไทย ระหว่างกระทรวงทรัพยากรธรรมชาติและสิ่งแวดล้อม โดยกรมป่าไม้ ร่วมกับ กลุ่มบริษัทยามาฮ่าประเทศไทย เฟส ๒

๑๓.๒ รูปแบบการดำเนินโครงการ เป็นโครงการแบบควรวรม ขนาดโครงการเล็กมาก

๑๓.๓ ประเภทโครงการ การลด ดูดซับ และการกักเก็บก๊าซเรือนกระจกจากภาคป่าไม้ และการเกษตร

๑๓.๔ ที่ตั้งโครงการ พื้นที่ป่าสงวนแห่งชาติป่าแม่ระกา และป่าสงวนแห่งชาติป่าเขาเขียว ป่าเขาสว่าง และป่าคลองห้วยทราย ในพื้นที่ตำบลวังควงและตำบลท่าไม้ พื้นที่ทั้งหมด ๔๐๐ ไร่

๑๓.๕ ปริมาณก๊าซเรือนกระจกที่คาดว่าจะลด/ดูดกลับได้ ๒๘๗ ตันคาร์บอนไดออกไซด์ เทียบเท่าต่อปี

๑๓.๖ กิจกรรมของโครงการ กิจกรรมการปลูกต้นไม้ดำเนินการในพื้นที่จังหวัดกำแพงเพชร พื้นที่ ๔๐๐ ไร่ เป็นการดำเนินการปลูกโดยกรมป่าไม้ ในช่วงเดือนพฤษภาคม - กรกฎาคม พ.ศ. ๒๕๖๗ และ ชนิดไม้ที่ปลูกได้แก่ สัก ประดู่ป่า มะค่าโมง มะขามป้อม พะยูง ชี้เหล็ก พฤษภุช สะเดา และ เพกา

๑๓.๗ ระยะเวลาที่เข้าร่วมวันที่ ๑ กุมภาพันธ์ ๒๕๖๗ ถึงวันที่ ๓๐ กันยายน ๒๕๖๗

๑๓.๘ ระยะเวลาคิดคาร์บอนเครดิตวันที่ ๒๐ มิถุนายน ๒๕๖๘ ถึงวันที่ ๑๙ มิถุนายน ๒๕๖๘

๑๓.๙ ระเบียบวิธีการลดก๊าซเรือนกระจกที่ใช้ T-VER-S-METH-๑๓-๐๑ การปลูกป่า อย่างยั่งยืน (Sustainable Forestation) ฉบับที่ ๒

๑๓.๑๐ ผู้ยื่นคำขอเป็นผู้ได้รับอนุมัติให้ร่วมกิจกรรมของกรมป่าไม้ ซึ่งดำเนินการ ตามมาตรา ๑๙ แห่งพระราชบัญญัติป่าสงวนแห่งชาติ พ.ศ. ๒๕๐๗ เป็นไปตามระเบียบกรมป่าไม้ว่าด้วย การแบ่งปันคาร์บอนเครดิตจากการปลูก บำรุง อนุรักษ์ และฟื้นฟูป่าในพื้นที่ป่าไม้ พ.ศ. ๒๕๖๗ ข้อ ๖ (๑)

๑๔. สำนักวิจัยและพัฒนาการป่าไม้ ได้ตรวจสอบความครบถ้วนของเอกสารประกอบคำขอฯ รายการกลุ่มบริษัทยามาฮ่าประเทศไทย เรียบร้อยแล้ว ประกอบด้วย

๑๔.๑ เอกสารข้อเสนอโครงการลดก๊าซเรือนกระจกภาคสมัครใจตามมาตรฐาน ของประเทศไทย

๑๔.๒ แผนที่บริเวณที่ตั้งโครงการมาตราส่วน ๑: ๕,๐๐๐, ๑: ๖,๐๐๐, ๑: ๗,๐๐๐ พร้อม shapefile

๑๔.๓ สำเนา...

๑๔.๓ สำเนาหนังสือรับรองการจดทะเบียน วัตถุประสงค์ และผู้มีอำนาจลงนามแทน .

๑๔.๔ สำเนาหนังสืออนุมัติ/อนุญาต

๑๔.๕ รายงานการประเมินผลประโยชน์ร่วม (Co-benefits)

๑๔.๖ อื่นๆ รายงานการตรวจสอบความใช้ได้, รายงานผลประโยชน์ร่วมไฟล์, ไฟล์ KML

๑๕. มติที่ประชุมคณะกรรมการดำเนินงานด้านการเปลี่ยนแปลงสภาพภูมิอากาศของกรมป่าไม้ ครั้งที่ ๑/๒๕๖๙ วันที่ ๒๕ มีนาคม ๒๕๖๙ เห็นชอบให้กลุ่มบริษัทยามาฮ่าประเทศไทย เข้าร่วมโครงการ T-VER กับกรมป่าไม้ได้ และมอบหมายให้ฝ่ายเลขานุการฯ เสนอคำขอ เอกสารที่เกี่ยวข้อง พร้อมกลั่นกรองความเห็นของคณะกรรมการฯ เสนออธิบดีกรมป่าไม้พิจารณา และแจ้งให้สำนักจัดการทรัพยากรป่าไม้ที่ ๔ (ตาก) กั้นพื้นที่โครงการ T-VER ออกจากแผนการจัดการทรัพยากรที่ดินและป่าไม้ระดับพื้นที่ (ตามมติคณะรัฐมนตรี เมื่อวันที่ ๒๖ พฤศจิกายน ๒๕๖๑) ต่อไป

๑๖. ผู้ยื่นคำขอขึ้นทะเบียนโครงการฯ จะต้องชำระค่าธรรมเนียมการพิจารณาขึ้นทะเบียนโครงการ T-VER จำนวน ๕,๐๐๐ บาท ตามประกาศคณะกรรมการองค์การบริหารจัดการก๊าซเรือนกระจก เรื่อง กำหนดอัตราและวิธีการชำระค่าธรรมเนียมการขึ้นทะเบียนโครงการลดก๊าซเรือนกระจกภาคสมัครใจ ตามมาตรฐานของประเทศไทย และการขอรับรองคาร์บอนเครดิตจากโครงการลดก๊าซเรือนกระจกภาคสมัครใจ ตามมาตรฐานของประเทศไทย (T-VER) พ.ศ. ๒๕๖๖ (เอกสารหมายเลข ๑๓)

ระเบียบและกฎหมายที่เกี่ยวข้อง

ระเบียบกรมป่าไม้ว่าด้วยการแบ่งปันคาร์บอนเครดิตจากการปลูก บำรุง อนุรักษ์และฟื้นฟูป่า ในพื้นที่ป่าไม้ พ.ศ. ๒๕๖๗

ข้อ ๖ (๑) ผู้ได้รับอนุมัติให้เข้าร่วมกิจกรรมของกรมป่าไม้ ซึ่งดำเนินการตามมาตรา ๑๗ และ มาตรา ๓๒ แห่งพระราชบัญญัติป่าไม้ พุทธศักราช ๒๔๘๔ และมาตรา ๑๙ แห่งพระราชบัญญัติป่าสงวน แห่งชาติ พ.ศ. ๒๕๐๗

ข้อ ๗ ผู้ใดประสงค์จะเข้าร่วมโครงการ T-VER กับกรมป่าไม้ ให้ยื่นคำขอพร้อมเอกสารหรือ หลักฐานตามที่ระบุไว้ในแบบคำขอท้ายระเบียบนี้ ต่ออธิบดีกรมป่าไม้ โดยวิธีการทางอิเล็กทรอนิกส์ หรือยื่น ณ สำนักวิจัยและพัฒนาการป่าไม้ กรมป่าไม้

คำขอตามวรรคหนึ่ง ให้จัดทำเอกสารข้อเสนอโครงการ T-VER ตามหลักเกณฑ์ของ อบก. พร้อมเอกสารอื่นที่เกี่ยวข้องให้อธิบดีกรมป่าไม้เห็นชอบก่อนการขอขึ้นทะเบียนโครงการ T-VER ทั้งนี้ ให้ระบุงกรมป่าไม้เป็นเจ้าของโครงการ และเป็นผู้พัฒนาโครงการ และผู้ยื่นคำขอเป็นผู้พัฒนาโครงการ โดยผู้ยื่นคำขอ อาจเสนอชื่อบุคคลธรรมดา คณะบุคคล นิติบุคคล หรือหน่วยงานของรัฐเป็นผู้พัฒนาโครงการเพิ่มเติมก็ได้


ให้ผู้อำนวยการสำนักวิจัยและพัฒนาการป่าไม้ เสนอคำขอและเอกสารตามวรรคหนึ่งและ วรรคสองพร้อมความเห็นต่อคณะกรรมการภายในสิบห้าวันนับแต่วันที่ได้รับเอกสารครบถ้วน เพื่อพิจารณา กลั่นกรองและให้ความเห็นเสนออธิบดีกรมป่าไม้พิจารณา

ข้อพิจารณา

สำนักวิจัยและพัฒนาการป่าไม้พิจารณาแล้ว เพื่อให้การดำเนินการตามระเบียบกรมป่าไม้ฯ เป็นไปด้วยความถูกต้องและบรรลุตามวัตถุประสงค์ จึงเห็นควรพิจารณา ดังนี้

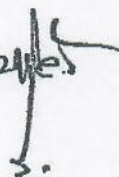
๑. เห็นชอบ...

๑. เห็นชอบให้กลุ่มบริษัทยามาฮ่าประเทศไทยเข้าร่วมโครงการ T-VER กับกรมป่าไม้
 ๒. ลงนามในหนังสือแจ้งให้กลุ่มบริษัทยามาฮ่าประเทศไทย ทราบผลการพิจารณาและดำเนินการในส่วนที่เกี่ยวข้องต่อไป
 ๓. ลงนามในคำขอดำเนินโครงการลดก๊าซเรือนกระจกจากการปลูก บำรุง อนุรักษ์ และฟื้นฟูป่าในพื้นที่ป่าไม้เพื่อขอรับการแบ่งปันคาร์บอนเครดิตจากการกรมป่าไม้
 ๔. ลงนามในคำขอขึ้นทะเบียนโครงการ T-VER สำหรับโครงการเดี่ยว (Single Project) หรือโครงการแบบควรรวม (Bundling Projects)
 ๕. ลงนามในหนังสือแจ้งเวียนหน่วยงานในสังกัดกรมป่าไม้
- จึงเรียนมาเพื่อโปรดทราบและพิจารณา หากเห็นชอบขอได้โปรดลงนามในหนังสือที่แนบเรียนมาพร้อมนี้




(นายกำธร สุวรรณเวช)
ผู้อำนวยการสำนักวิจัยและพัฒนาการป่าไม้

- เสนอ
- อนุมัติ



(นายนิกร ศิริโรจนานนท์)
รองอธิบดีกรมป่าไม้
- 1 เม.ย. 2569

เรียน อ.ป.ม.
เพื่อโปรดทราบ



Mr. S. S. S.
(นายพัฒนพงษ์ สมิตติพัฒน์)
รองอธิบดีกรมป่าไม้



ด่วนที่สุด

บันทึกข้อความ

สจป.ที่ ๕ (สระบุรี)
 เลขที่ ๕๑๑๑
 วันที่ ๒๗ เม.ย. ๒๕๖๙
 เวลา ๑๖.๕๑

ส่วนราชการ กรมป่าไม้ สำนักวิจัยและพัฒนาการป่าไม้ โทร. ๐ ๒๕๖๑ ๔๒๙๒-๓ ต่อ ๕๔๙๒
 ที่ ทส.๑๖๐๗.๖/ ๕๓๔๗ วันที่ ๒ มีนาคม ๒๕๖๙

ส่วนส่งเสริมการปลูกป่า
 เลขที่รับ ๖๑๑
 วันที่ ๘.๔.๖๙
 เวลา ๑๒.๕๒

เรื่อง ขอส่งคำขอขึ้นทะเบียนโครงการ T-VER สำหรับโครงการเดี่ยว (Single Project) หรือโครงการ
 แบบควบรวม (Bundling Projects) รายบริษัท ไออาร์พีซี จำกัด (มหาชน)

ฝ่ายปลูกป่า
 เลขที่รับ ๑๒๕
 วันที่ ๘ เม.ย. ๒๕๖๙
 เวลา

- เรียน รองอธิบดีกรมป่าไม้ทุกท่าน
 ผู้ตรวจราชการกรมป่าไม้ทุกท่าน
 ผู้อำนวยการสำนักทุกสำนัก
 ผู้อำนวยการกองการอนุญาต
 ผู้อำนวยการสำนักจัดการทรัพยากรป่าไม้ ที่ ๑-๑๓
 ผู้อำนวยการสำนักจัดการทรัพยากรป่าไม้สาขาทุกสาขา
 ผู้อำนวยการศูนย์เทคโนโลยีสารสนเทศและการสื่อสาร
 ผู้อำนวยการกลุ่มนิติการ
 ผู้อำนวยการกลุ่มพัฒนาระบบบริหาร
 ผู้อำนวยการกลุ่มตรวจสอบภายใน
 ผู้อำนวยการกลุ่มงานจริยธรรม

กรมป่าไม้ ขอส่งสำเนาหนังสือสำนักวิจัยและพัฒนาการป่าไม้ ด่วนที่สุด ที่ ทส.๑๖๐๗.๖/ ๖๐๘ ลงวันที่ ๓๑ มีนาคม ๒๕๖๙ เรื่อง ขอส่งคำขอขึ้นทะเบียนโครงการ T-VER สำหรับโครงการเดี่ยว (Single Project) หรือโครงการแบบควบรวม (Bundling Projects) รายบริษัท ไออาร์พีซี จำกัด (มหาชน) มาเพื่อทราบ

(นายนิกร ศิริโรจนานนท์)
 อธิบดีกรมป่าไม้

ส่ง
 ฝ่ายบริหารทั่วไป
 ฝ่ายผลิตกล้าไม้
 ฝ่ายปลูกป่า
 ฝ่ายวิจัยและพัฒนาการป่าไม้

[Handwritten signature and date: ๒๗ เม.ย. ๖๙]

[Handwritten signature: อุดมพรวิวัฒน์ เวียงสุทนต์]

- ส่วนอำนวยการ
 ส่วนจัดการที่ดินป่าไม้
 ส่วนป้องกันรักษาป่าและควบคุมการใช้ (นายวิเชียร จันจรัสญ)
 ส่วนส่งเสริมการปลูกป่า (นักวิชาการป่าไม้ปฏิบัติการ หัวหน้าฝ่ายปลูกป่า)
 ส่วนโครงการพระราชดำริ
 ส่วนจัดการป่าชุมชน
 ส่วนการอนุญาต

(ว่าที่ ร.ต.หญิง เฉฉินดา พรหมพันธุ์)
 เจ้าหน้าที่ธุรการ

[Handwritten signature]

"No Gift Policy ทส. โปร่งใสและเป็นธรรม"

[Handwritten signature: 1 director]



ด่วนที่สุด

บันทึกข้อความ

ห้องรองอธิบดีกรมป่าไม้ (นายพร้อมพงษ์)

เลขรับ..... 1041

วันที่รับ..... ๓๑ มี.ค. ๒๕๖๕

เวลา..... ๑๑.๑๔

ส่วนราชการ สำนักวิจัยและพัฒนาการป่าไม้ ส่วนวิจัยความหลากหลายทางชีวภาพด้านป่าไม้

ห้องอธิบดีกรมป่าไม้

เลขรับ..... 1243

วันที่..... 1/4/๒๕๖๕

เวลา..... ๑๐.๕๕

โทร. ๐ ๒๕๖๑ ๙๒๙๒-๓ ต่อ ๕๔๙๒

ที่ ทส.๑๖๐๗.๖/ ๖๐๘

วันที่ ๓๑ มีนาคม ๒๕๖๕

เรื่อง ขอสั่งคำขอขึ้นทะเบียนโครงการ T-VER สำหรับโครงการเดี่ยว (Single Project) หรือโครงการแบบควบรวม (Bundling Projects) รายบริษัท ไออาร์พีซี จำกัด (มหาชน)

เรียน อธิบดีกรมป่าไม้

เรื่องเดิม

บริษัท ไออาร์พีซี จำกัด (มหาชน) ได้มีหนังสือ ที่ รกอ.๐๑๕-๒๕๖๘ ลงวันที่ ๑๐ มิถุนายน ๒๕๖๘ เรื่อง ขอนำส่งหนังสือคำขอดำเนินโครงการลดก๊าซเรือนกระจกจากการปลูก บำรุง อนุรักษ์ และฟื้นฟู ป่าในพื้นที่ป่าไม้เพื่อขอรับการแบ่งปันคาร์บอนเครดิตจากกรมป่าไม้ เพื่อขอดำเนินโครงการ T-VER ระหว่างกระทรวงทรัพยากรธรรมชาติและสิ่งแวดล้อม โดยกรมป่าไม้ ร่วมกับ บริษัทไออาร์พีซี จำกัด (มหาชน) ณ ป่าสงวนแห่งชาติ ป่าสบกมฝั่งขวา จังหวัดเชียงราย พื้นที่ ๒,๐๐๐ ไร่ พร้อมเอกสารที่เกี่ยวข้อง ให้กรมป่าไม้ ตรวจสอบพื้นที่โครงการฯ (เอกสารหมายเลข ๑)

ข้อเท็จจริง

สำนักวิจัยและพัฒนาการป่าไม้ ขอเรียนดังนี้

๑. สำนักวิจัยและพัฒนาการป่าไม้ได้มีหนังสือ ด่วนที่สุด ที่ ทส. ๑๖๐๗.๖/๑๒๘๑ และ ที่ ทส. ๑๖๐๗.๖/๑๒๘๒ ลงวันที่ ๗ กรกฎาคม ๒๕๖๘ เรื่อง ขอความอนุเคราะห์ตรวจสอบพื้นที่โครงการลดก๊าซเรือนกระจกภาคสมัครใจตามมาตรฐานของประเทศไทย (T-VER) รายบริษัท ไออาร์พีซี จำกัด (มหาชน) (เอกสารหมายเลข ๒)

๒. สำนักจัดการป่านันทนาการได้มีหนังสือ ที่ ทส. ๑๖๔๕.๒/๑๐๕๘ ลงวันที่ ๑๕ กรกฎาคม ๒๕๖๘ แจ้งผลการตรวจสอบพื้นที่ว่า พื้นที่โครงการดังกล่าว ไม่ทับซ้อนพื้นที่ป่านันทนาการ พื้นที่เตรียมการป่านันทนาการ พื้นที่ป่าเพื่อการเรียนรู้และนันทนาการ รวมทั้งไม่มีแผนงานหรือกิจกรรมที่อยู่ในภารกิจของสำนักจัดการป่านันทนาการแต่อย่างใด (เอกสารหมายเลข ๓)

๓. สำนักโครงการพระราชดำริและกิจการพิเศษได้มีหนังสือ ด่วนที่สุด ที่ ทส. ๑๖๑๐.๗/๒๐๔๔ ลงวันที่ ๑๘ กรกฎาคม ๒๕๖๘ แจ้งผลการตรวจสอบพื้นที่ว่า ไม่มีโครงการ กิจกรรมหรือภารกิจที่อยู่ในความรับผิดชอบของสำนักโครงการพระราชดำริและกิจการพิเศษอยู่ในขอบเขตโครงการดังกล่าวแต่อย่างใด (เอกสารหมายเลข ๔)

๔. สำนักเศรษฐกิจการป่าไม้ได้มีหนังสือ ด่วนที่สุด ที่ ทส. ๑๖๑๓.๒/๑๐๐๘๐ ลงวันที่ ๒๒ กรกฎาคม ๒๕๖๘ แจ้งผลการตรวจสอบพื้นที่ว่า ไม่มีโครงการ กิจกรรมหรือภารกิจที่อยู่ในความรับผิดชอบภายใต้โครงการดังกล่าวแต่อย่างใด (เอกสารหมายเลข ๕)

๕. กองการอนุญาตได้มีหนังสือ ที่ ทส. ๑๖๐๒.๔๒/๒๔๑๓ ลงวันที่ ๒๒ กรกฎาคม ๒๕๖๘ แจ้งผลการตรวจสอบพื้นที่ว่า ไม่มีการอนุญาตให้หน่วยงานของรัฐ หรือบุคคลใดเข้าไปทำประโยชน์ แต่อย่างใด (เอกสารหมายเลข ๖)

๖. สำนักจัดการป่าชุมชนได้มีหนังสือ ที่ ทส. ๑๖๐๔.๖๔/๑๒๑๑ ลงวันที่ ๒๔ กรกฎาคม ๒๕๖๘ แจ้งผลการตรวจสอบพื้นที่ว่า ไม่มีการทับซ้อนกับโครงการ กิจกรรม หรือภารกิจที่อยู่ในความรับผิดชอบของสำนักจัดการป่าชุมชน แต่อย่างใด (เอกสารหมายเลข ๗)

๗. สำนัก...

๗. สำนักจัดการที่ดินป่าไม้ได้มีหนังสือ ด่วนที่สุด ที่ ทส ๑๖๐๓.๔/๒๒๘๗ ลงวันที่ ๓๑ กรกฎาคม ๒๕๖๘ แจ้งผลการตรวจสอบพื้นที่ว่า มีพื้นที่ทับซ้อนอยู่ในเขตป่าสงวนแห่งชาติ ป่าสบกกฝั่งขวา ตำบลแม่เงิน อำเภอเชียงแสน จังหวัดเชียงราย เนื้อที่ ๒,๐๐๐ ไร่ (แนวเขตป่าสงวนแห่งชาติที่ผ่านการพิจารณาของคณะทำงานพิจารณาแนวเขตป่าสงวนแห่งชาติ และคณะทำงานถ่ายถอดแนวเขตป่าสงวนแห่งชาติ ตามคำสั่งกรมป่าไม้ ที่ ๓๐๘/๒๕๕๘ ลงวันที่ ๒๘ มกราคม พ.ศ. ๒๕๕๘) ซึ่งป่าสงวนแห่งชาติดังกล่าว กรมป่าไม้ ยังไม่ได้ดำเนินการจัดที่ดินทำกินให้ชุมชนตามนโยบายรัฐบาล (คทช.) (เอกสารหมายเลข ๘)

๘. สำนักส่งเสริมการปลูกป่าได้มีหนังสือ ด่วนที่สุด ที่ ทส ๑๖๐๘.๕/๑๘๗๓ ลงวันที่ ๑๓ กันยายน ๒๕๖๘ แจ้งผลการตรวจสอบพื้นที่ว่า พื้นที่โครงการฯ ดังกล่าว ไม่ทับซ้อนกับกิจกรรม/โครงการอื่นๆ ที่อยู่ในความรับผิดชอบของสำนักส่งเสริมการปลูกป่าแต่อย่างใด (เอกสารหมายเลข ๙)

๙. สำนักป้องกันรักษาป่าและควบคุมไฟป่า ได้มีหนังสือ ด่วนที่สุด ที่ ทส ๑๖๐๕.๔๓/๓๐๗๐ ลงวันที่ ๑๕ ตุลาคม ๒๕๖๘ แจ้งผลการตรวจสอบพื้นที่ว่า มีพื้นที่ทับซ้อนกับพื้นที่ที่อยู่ระหว่างการดำเนินคดีตามกฎหมายว่าด้วยการป่าไม้ ในพื้นที่รับผิดชอบของสำนักจัดการทรัพยากรป่าไม้ที่ ๒ (เชียงราย) (เอกสารหมายเลข ๑๐)

๑๐. สำนักวิจัยและพัฒนาการป่าไม้ได้มีหนังสือ ด่วนที่สุด ที่ ทส ๑๖๐๗.๖/๒๔๓๑ ลงวันที่ ๑๙ ธันวาคม ๒๕๖๘ ขอความอนุเคราะห์สำนักส่งเสริมการปลูกป่าพิจารณาตรวจสอบตามข้อ ๙. แจ้งยืนยันพื้นที่โครงการฯ ที่บริษัท โออาร์พีซี จำกัด (มหาชน) จะสามารถเข้าร่วมโครงการ T-VER กับกรมป่าไม้ได้ (เอกสารหมายเลข ๑๑)

๑๑. สำนักส่งเสริมการปลูกป่าได้มีหนังสือ ด่วนที่สุด ที่ ทส ๑๖๐๘.๕/๓๙๓ ลงวันที่ ๙ มีนาคม ๒๕๖๙ แจ้งผลการตรวจสอบ ดังนี้ (เอกสารหมายเลข ๑๒)

๑๑.๑ สำนักจัดการทรัพยากรป่าไม้ที่ ๒ (เชียงราย) ได้มีหนังสือ ที่ ทส ๑๖๑๔.๕/๕๐๒ ลงวันที่ ๒๓ มกราคม ๒๕๖๙ แจ้งผลการตรวจสอบพื้นที่โครงการฯ พบว่า

๑๑.๑.๑ มีพื้นที่โครงการสร้างป่า สร้างรายได้ฯ อำเภอเชียงแสน พื้นที่ ๓ ปี พ.ศ. ๒๕๖๔ เนื้อที่ ๑ ไร่ อยู่ในขอบเขตพื้นที่โครงการฯ จึงขอปรับขอบเขตพื้นที่โครงการปลูกป่าลดก๊าซเรือนกระจกภาคสมัครใจตามมาตรฐานของประเทศไทย (Thailand Voluntary Emission Reduction Program : T-VER) ระหว่าง กระทรวงทรัพยากรธรรมชาติและสิ่งแวดล้อม โดยกรมป่าไม้ ร่วมกับ บริษัท โออาร์พีซี จำกัด (มหาชน)

๑๑.๑.๒ มีการดำเนินคดีตามกฎหมายว่าด้วยการป่าไม้ จำนวน ๑ คดี อยู่ในขอบเขตโครงการฯ ซึ่งหน่วยป้องกันรักษาป่าที่ ชร. ๑๓ (ดอยหลวงแม่เมือ) ได้ดำเนินการตรวจยึด เนื้อที่ ๑๒ - ๑ - ๙๙ ไร่ พร้อมนำเรื่องส่งพนักงานสอบสวนสถานีตำรวจภูธรบ้านแซว จังหวัดเชียงราย เพื่อดำเนินคดีต่อผู้กระทำความผิด โดยพนักงานสอบสวนได้รับคำร้องทุกข์เป็นคดีอาญา ที่ ๒๐๐/๒๕๕๗ ยึดทรัพย์ที่ -/๒๕๕๗ ลงวันที่ ๑๙ กันยายน ๒๕๕๗ โดยต่อมาศาลจังหวัดเชียงราย ได้มีคำพิพากษา ลงวันที่ ๘ มิถุนายน ๒๕๖๘ ในคดีหมายเลขดำที่ สว.๘/๒๕๕๘ คดีหมายเลขแดงที่ สว.๒๐/๒๕๕๘ ว่าจำเลยมีความผิดตาม พระราชบัญญัติป่าสงวนแห่งชาติ พ.ศ. ๒๕๐๗ มาตรา ๑๔, ๓๑ วรรคหนึ่ง พระราชบัญญัติป่าไม้ พุทธศักราช ๒๔๘๔ มาตรา ๕๔ วรรคหนึ่ง, ๗๒ ตรี คดีนี้ศาลมีคำพิพากษาแล้วและไม่มีคู่ความฝ่ายใดอุทธรณ์ คดีเป็นอันถึงที่สุด

๑๑.๒ กรมป่าไม้ ได้มีหนังสือ ที่ ทส ๑๖๐๘.๕/๓๘๐๒ ลงวันที่ ๖ มีนาคม ๒๕๖๙ แจ้งบริษัท โออาร์พีซี จำกัด (มหาชน) ว่าได้ดำเนินการปรับขอบเขตและคำพิพากษาของพื้นที่โครงการบางส่วน เพื่อให้การดำเนินงานเป็นไปด้วยความเรียบร้อย และบรรลุตามวัตถุประสงค์ โดยมีข้อมูลขอบเขตพื้นที่โครงการเป็นปัจจุบันและไม่ทับซ้อนกับโครงการ กิจกรรมและภารกิจของกรมป่าไม้ ตลอดจนเพื่อให้ถูกต้องตามระเบียบกรมป่าไม้ ว่าด้วยการแบ่งปันคาร์บอนเครดิตจากการปลูก บำรุง อนุรักษ์ และฟื้นฟูป่าในพื้นที่ป่าไม้ พ.ศ. ๒๕๖๗

๑๒. สำนัก...

๑๒. สำนักป้องกันรักษาป่าและควบคุมไฟป่าได้มีหนังสือ ค่วนที่สุด ที่ ทส ๑๖๐๕.๔๓/๗๔๕ ลงวันที่ ๑๙ มีนาคม ๒๕๖๙ แจ้งผลการพิจารณาเพิ่มเติม กรณีมีพื้นที่ทับซ้อนกับพื้นที่ที่อยู่ระหว่างการดำเนินคดี ตามกฎหมายว่าด้วยการป่าไม้ ในพื้นที่รับผิดชอบของสำนักจัดการทรัพยากรป่าไม้ที่ ๒ (เชียงราย) ว่าคดีดังกล่าว ศาลจังหวัดเชียงราย ได้มีคำพิพากษาแล้ว และไม่มีคู่ความฝ่ายใดอุทธรณ์ คดีเป็นอันถึงที่สุด (เอกสารหมายเลข ๑๓)

๑๓. บริษัท ไออาร์พีซี จำกัด (มหาชน) ได้มีหนังสือ ที่ รก๑๐๐๑-๒๕๖๙ ลงวันที่ ๒๘ มกราคม ๒๕๖๙ เรื่อง ขอแจ้งเปลี่ยนชื่อโครงการและชื่อผู้ประสานงาน เล่ม PDD โครงการปลูกป่า T-VER จังหวัด เชียงราย พื้นที่ ๒,๐๐๐ ไร่ ดังนี้ (เอกสารหมายเลข ๑๔)

๑๓.๑ ชื่อโครงการจาก โครงการปลูกป่าลดก๊าซเรือนกระจกภาคสมัครใจตามมาตรฐาน ของประเทศไทย (T-VER) ระหว่าง กระทรวงทรัพยากรธรรมชาติและสิ่งแวดล้อม โดยกรมป่าไม้ ร่วมกับ บริษัท ไออาร์พีซี จำกัด (มหาชน) ณ ป่าสงวนแห่งชาติป่าสบกกฝั่งขวา จังหวัดเชียงราย ระยะที่ ๑ (Thailand Voluntary Emission Reduction Program (T-VER) between the Ministry of Natural Resources and Environment by the Royal Forest Department and IRPC Company Limited in Sob Kok Right Bank National Forest Reserve, Chiang-Rai: Phase I) เป็นโครงการปลูกป่าเพื่อความยั่งยืนโดย IRPC จังหวัดเชียงราย ระยะที่ ๑ (IRPC Chiang Rai Sustainable Reforestation Project Phase I)

๑๓.๒ ชื่อผู้ประสานงานโครงการ จากนายประนาช โกศายานนท์ รองกรรมการผู้จัดการ ใหญ่ กลยุทธ์แผนและพัฒนาศูนย์กิจการ เป็นนางสาวเสาวลักษณ์ นิลรัตน์พงษ์ศรี เจ้าหน้าที่ แผนกลยุทธ์และ ความยั่งยืน

ทั้งนี้ ในเล่ม PDD มีการอัปเดต version Methodology ที่ใช้ในการคำนวณให้เป็น ปัจจุบัน โดยผู้ทวนสอบฯ (VVB) ได้มีการตรวจสอบเล่ม PDD และได้รับหนังสือรายงานการตรวจสอบความใช้ได้ โครงการฯ จากผู้ทวนสอบฯ (VVB) เรียบร้อยแล้ว

๑๔. จากการตรวจสอบเอกสารที่บริษัท ไออาร์พีซี จำกัด (มหาชน) ปรากฏรายละเอียด ดังนี้

๑๔.๑ ชื่อโครงการ คือ โครงการปลูกป่าเพื่อความยั่งยืน โดย IRPC จังหวัดเชียงราย ระยะที่ ๑

๑๔.๒ รูปแบบการดำเนิน เป็นโครงการแบบเดี่ยว ขนาดโครงการเล็ก

๑๔.๓ ประเภทโครงการ การลด ดูดซับ และการกักเก็บก๊าซเรือนกระจกจากภาคป่าไม้ และการเกษตร

๑๔.๔ ที่ตั้งโครงการ ตั้งอยู่ในพื้นที่ป่าสงวนแห่งชาติ ป่าสบกกฝั่งขวา บ้านป่าคาใต้ หมู่ที่ ๘ ตำบลแม่เงิน อำเภอเชียงแสน จังหวัดเชียงราย มีพื้นที่ ๒,๐๐๐ ไร่

๑๔.๕ ปริมาณก๊าซเรือนกระจกที่คาดว่าจะลด/ดูดกลับได้ ๑,๙๐๐ ตันคาร์บอนไดออกไซด์ เทียบเท่าต่อปี

๑๔.๖ กิจกรรมของโครงการ มุ่งกิจกรรมการปลูกไม้ยืนต้นพื้นเมืองเสริมเข้าไปในพื้นที่ โครงการฯ การดูแล และการจัดการอย่างถูกวิธีตามที่องค์การบริหารจัดการก๊าซเรือนกระจก (องค์การมหาชน) กำหนด ซึ่งทำให้เกิดความเพิ่มพูนและเพิ่มศักยภาพในการกักเก็บคาร์บอนในพื้นที่โครงการฯ และกิจกรรม ดังกล่าวเป็นกิจกรรมที่เพิ่มเติมจากที่กฎหมายบังคับให้ดำเนินการอยู่แล้ว

๑๔.๗ ระยะเวลาที่เข้าร่วมวันที่ ๒๔ พฤษภาคม ๒๕๖๗ ถึงวันที่ ๓๐ กันยายน ๒๕๗๗

๑๔.๘ ระยะเวลาคิดคาร์บอนเครดิตวันที่ ๑๗ มกราคม ๒๕๖๘ ถึงวันที่ ๑๖ มกราคม ๒๕๗๘

๑๔.๙ ระเบียบวิธีการลดก๊าซเรือนกระจกที่ใช้ T-VER-S-METH-๑๓-๐๑ การปลูกป่า อย่างยั่งยืน (Sustainable Forestation) ฉบับที่ ๒

๑๔.๑๐ ผู้ยื่นคำขอ...

๑๕.๑๐ ผู้ยื่นคำขอเป็นผู้ได้รับอนุมัติให้ร่วมกิจกรรมของกรมป่าไม้ ซึ่งดำเนินการตามมาตรา ๑๙ แห่งพระราชบัญญัติป่าสงวนแห่งชาติ พ.ศ. ๒๕๐๗ เป็นไปตามระเบียบกรมป่าไม้ว่าด้วยการแบ่งปันคาร์บอนเครดิตจากการปลูก บำรุง อนุรักษ์ และฟื้นฟูป่าในพื้นที่ป่าไม้ พ.ศ. ๒๕๖๗ ข้อ ๖ (๑)

๑๕. สำนักวิจัยและพัฒนาการป่าไม้ ได้ตรวจสอบความครบถ้วนของเอกสารประกอบคำขอฯ รายบริษัท ไออาร์พีซี จำกัด (มหาชน) ตามเรื่องเดิมเรียบร้อยแล้ว ประกอบด้วย

๑๕.๑ เอกสารข้อเสนอโครงการลดก๊าซเรือนกระจกภาคสมัครใจตามมาตรฐานของประเทศไทย

๑๕.๒ แผนที่บริเวณที่ตั้งโครงการมาตราส่วน ๑ : ๑๕,๐๐๐ พร้อม shapefile

๑๕.๓ สำเนาหนังสือรับรองการจดทะเบียน วัตถุประสงค์ และผู้มีอำนาจลงนามแทน

๑๕.๔ สำเนาหนังสืออนุมัติ/อนุญาต

๑๕.๕ รายงานการประเมินผลประโยชน์ร่วม (Co-benefits)

๑๖. มติที่ประชุมคณะกรรมการดำเนินงานด้านการเปลี่ยนแปลงสภาพภูมิอากาศของกรมป่าไม้ ครั้งที่ ๑/๒๕๖๙ วันที่ ๒๗ พฤศจิกายน ๒๕๖๘ เห็นชอบให้ บริษัท ไออาร์พีซี จำกัด (มหาชน) เข้าร่วมโครงการ T-VER กับกรมป่าไม้ได้ และมอบหมายให้ฝ่ายเลขานุการฯ เสนอคำขอ เอกสารที่เกี่ยวข้อง พร้อมกลั่นกรองความเห็นของคณะกรรมการฯ เสนออธิบดีกรมป่าไม้พิจารณาต่อไป

๑๗. ผู้ยื่นคำขอขึ้นทะเบียนโครงการฯ จะต้องชำระค่าธรรมเนียมการพิจารณาขึ้นทะเบียนโครงการ T-VER จำนวน ๕,๐๐๐ บาท ตามประกาศคณะกรรมการองค์การบริหารจัดการก๊าซเรือนกระจก เรื่อง กำหนดอัตราและวิธีการชำระค่าธรรมเนียมการขึ้นทะเบียนโครงการลดก๊าซเรือนกระจกภาคสมัครใจตามมาตรฐานของประเทศไทย และการขอรับรองคาร์บอนเครดิตจากโครงการลดก๊าซเรือนกระจกภาคสมัครใจตามมาตรฐานของประเทศไทย (T-VER) พ.ศ. ๒๕๖๖ (เอกสารหมายเลข ๑๕)

ระเบียบและกฎหมายที่เกี่ยวข้อง

๑. ระเบียบกรมป่าไม้ว่าด้วยการแบ่งปันคาร์บอนเครดิตจากการปลูก บำรุง อนุรักษ์ และฟื้นฟูป่าในพื้นที่ป่าไม้ พ.ศ. ๒๕๖๗ (เอกสารหมายเลข ๑๖)

ข้อ ๖ (๑) ผู้ได้รับอนุมัติให้ร่วมกิจกรรมของกรมป่าไม้ ซึ่งดำเนินการตามมาตรา ๑๗ และมาตรา ๓๒ แห่งพระราชบัญญัติป่าไม้ พุทธศักราช ๒๔๘๔ และมาตรา ๑๙ แห่งพระราชบัญญัติป่าสงวนแห่งชาติ พ.ศ. ๒๕๐๗

ข้อ ๗ ผู้ใดประสงค์จะเข้าร่วมโครงการ T-VER กับกรมป่าไม้ ให้ยื่นคำขอพร้อมเอกสารหรือหลักฐานตามที่ระบุไว้ในแบบคำขอท้ายระเบียบนี้ ต่ออธิบดีกรมป่าไม้ โดยวิธีการทางอิเล็กทรอนิกส์หรือยื่น ณ สำนักวิจัยและพัฒนาการป่าไม้ กรมป่าไม้

คำขอตามวรรคหนึ่ง ให้จัดทำเอกสารข้อเสนอโครงการ T-VER ตามหลักเกณฑ์ของ อบก. พร้อมเอกสารอื่นที่เกี่ยวข้องให้อธิบดีกรมป่าไม้เห็นชอบก่อนการขอขึ้นทะเบียนโครงการ T-VER ทั้งนี้ ให้ระบุดูกรมป่าไม้เป็นเจ้าของโครงการ และเป็นผู้พัฒนาโครงการ และผู้ยื่นคำขอเป็นผู้พัฒนาโครงการ โดยผู้ยื่นคำขออาจเสนอชื่อบุคคลธรรมดา คณะบุคคล นิติบุคคล หรือหน่วยงานของรัฐเป็นผู้พัฒนาโครงการเพิ่มเติมก็ได้

ให้ผู้อำนวยความสะดวกสำนักวิจัยและพัฒนาการป่าไม้ เสนอคำขอและเอกสารตามวรรคหนึ่งและวรรคสองพร้อมความเห็นต่อคณะกรรมการภายในสิบห้าวันนับแต่วันที่ได้รับเอกสารครบถ้วน เพื่อพิจารณา กลั่นกรองและให้ความเห็นเสนออธิบดีกรมป่าไม้พิจารณา

๒. คำสั่ง...

๒. คำสั่งกรมป่าไม้ ที่ ๒๐๖๔/๒๕๖๗ ลงวันที่ ๑๘ มิถุนายน พ.ศ. ๒๕๖๗ ได้แต่งตั้งคณะกรรมการดำเนินงานด้านการเปลี่ยนแปลงสภาพภูมิอากาศของกรมป่าไม้ ให้มีหน้าที่ดำเนินการตามที่กำหนดในระเบียบกรมป่าไม้ ว่าด้วยการแบ่งปันคาร์บอนเครดิตจากการปลูก บำรุง อนุรักษ์ และฟื้นฟูป่าในพื้นที่ป่าไม้ พ.ศ. ๒๕๖๗ (เอกสารหมายเลข ๑๗)

ข้อพิจารณา

สำนักวิจัยและพัฒนาการป่าไม้พิจารณาแล้ว เพื่อให้การดำเนินการตามระเบียบกรมป่าไม้ฯ เป็นไปด้วยความถูกต้องและบรรลุตามวัตถุประสงค์ จึงเห็นควรพิจารณา ดังนี้

๑. เห็นชอบให้บริษัท ไออาร์พีซี จำกัด (มหาชน) เข้าร่วมโครงการ T-VER กับกรมป่าไม้

๒. ลงนามในหนังสือแจ้งให้บริษัท ไออาร์พีซี จำกัด (มหาชน) ทราบผลการพิจารณาและดำเนินการในส่วนที่เกี่ยวข้องต่อไป

๓. ลงนามในคำขอดำเนินโครงการลดก๊าซเรือนกระจกจากการปลูก บำรุง อนุรักษ์ และฟื้นฟูป่าในพื้นที่ป่าไม้เพื่อขอรับการแบ่งปันคาร์บอนเครดิตจากการกรมป่าไม้

๔. ลงนามในคำขอขึ้นทะเบียนโครงการ T-VER สำหรับโครงการเดี่ยว (Single Project) หรือโครงการแบบควรรวม (Bundling Projects)

๕. ลงนามในหนังสือแจ้งเวียนหน่วยงานในสังกัดกรมป่าไม้

จึงเรียนมาเพื่อโปรดทราบและพิจารณา หากเห็นชอบขอได้โปรดลงนามในหนังสือที่แนบเรียนมาพร้อมนี้

(นายกำธร สุวรรณเวช)
ผู้อำนวยการสำนักวิจัยและพัฒนาการป่าไม้

รับ ๑๖.๖

เพื่อโปรดฯ

(นายพัฒนพงษ์ สมิตต์พัฒน์)
รองอธิบดีกรมป่าไม้

(นายนิกร ศิริโรจนานนท์)
อธิบดีกรมป่าไม้
- 1 เม.ย. 2569



ด่วนที่สุด บันทึกข้อความ

ส่วนราชการ กรมป่าไม้ สำนักวิจัยและพัฒนาการป่าไม้ โทร. ๐ ๒๕๖๑ ๔๒๙๒-๓ ต่อ ๕๔๙๒

ที่ ทส.๑๖๐๗.๖/ ๕๔๒๕๖ วันที่ ๓ เมษายน ๒๕๖๙

เรื่อง ขอส่งคำขอขึ้นทะเบียนโครงการ T-VER สำหรับโครงการเดี่ยว (Single Project) หรือโครงการแบบ
ควรรวม (Bundling Projects) รายบริษัท ปตท. จำกัด (มหาชน)

เรียน รองอธิบดีกรมป่าไม้ทุกท่าน

- ผู้ตรวจราชการกรมป่าไม้ทุกท่าน
- ผู้อำนวยการสำนักทุกสำนัก
- ผู้อำนวยการกองการอนุญาต
- ผู้อำนวยการสำนักจัดการทรัพยากรป่าไม้ ที่ ๑-๑๓
- ผู้อำนวยการสำนักจัดการทรัพยากรป่าไม้สาขาทุกสาขา
- ผู้อำนวยการศูนย์เทคโนโลยีสารสนเทศและการสื่อสาร
- ผู้อำนวยการกลุ่มนิติการ
- ผู้อำนวยการกลุ่มพัฒนาระบบบริหาร
- ผู้อำนวยการกลุ่มตรวจสอบภายใน
- ผู้อำนวยการกลุ่มงานจริยธรรม

กรมป่าไม้ ขอส่งสำเนาหนังสือสำนักวิจัยและพัฒนาการป่าไม้ ด่วนที่สุด ที่ ทส.๑๖๐๗.๖/ ๖๓๕๖ ลงวันที่ ๒ เมษายน ๒๕๖๙ เรื่อง ขอส่งคำขอขึ้นทะเบียนโครงการ T-VER สำหรับโครงการเดี่ยว (Single Project) หรือโครงการแบบควรรวม (Bundling Projects) รายบริษัท ปตท. จำกัด (มหาชน) มาเพื่อทราบ

สำหรับผู้อำนวยการสำนักจัดการทรัพยากรป่าไม้ที่ ๘ (นครราชสีมา) ผู้อำนวยการสำนักจัดการทรัพยากรป่าไม้ที่ ๓ สาขาแพร่ และผู้อำนวยการสำนักจัดการทรัพยากรป่าไม้ที่ ๔ สาขาพิษณุโลก เพื่อทราบและดำเนินการกันพื้นที่โครงการ T-VER ดังกล่าว ออกจากแผนการจัดการทรัพยากรที่ดินและป่าไม้ระดับพื้นที่ (ตามมติคณะรัฐมนตรี เมื่อวันที่ ๒๖ พฤศจิกายน ๒๕๖๑) สำหรับผู้อำนวยการสำนักจัดการทรัพยากรป่าไม้ที่ ๔ สาขาพิษณุโลก ขอให้ดำเนินการตามนัยหนังสือสำนักวิจัยและพัฒนาการป่าไม้ (ข้อเท็จจริง ๒๐) เพิ่มเติมด้วย

สจป.ที่ ๕ (สระบุรี)
เลขที่ 5194
วันที่ 7 เม.ย. 2569
เวลา 16.51

ส่วนส่งเสริมการปลูกป่า
เลขที่รับ 8.04.69
วันที่ 8 เม.ย. 2569
เวลา 12.52

ฝ่ายปลูกป่า
เลขที่รับ 136
วันที่ 8 เม.ย. 2569
เวลา

- ฝ่ายบริหารทั่วไป
- ฝ่ายผลิตกล้าไม้
- ฝ่ายปลูกป่า
- ฝ่ายวิจัยและพัฒนาการป่าไม้

- ส่วนอำนาจการ
- ส่วนจัดการที่ดินป่าไม้
- ส่วนจัดการป่าชุมชน
- ส่วนป้องกันรักษาป่าและควบคุมไฟป่า
- ส่วนส่งเสริมการปลูกป่า
- ส่วนโครงการพระราชดำริฯ
- ส่วนการอนุญาต

[Signature]
8 เม.ย. 69
- อภิสิทธิ์ ธีระพงษ์

(นายนิกร ศิริโรจนานนท์)
อธิบดีกรมป่าไม้

[Signature]
(นายวิเชียร จันทร์จารุญ)
นักวิชาการป่าไม้ปฏิบัติการ
หัวหน้าฝ่ายปลูกป่า

[Signature]
(ว่าที่ ร.ต.หญิง เจณีสุดา พรหมพันธุ์)
เจ้าหน้าที่ธุรการ

"No Gift Policy ทส. โปร่งใสและเป็นธรรม"
[Signature]



ด่วนที่สุด บันทึกข้อความ

ถึงรองอธิบดีกรมป่าไม้ (นายหัตถ์พงษ์)
เลขรับ..... 1074
- ๒ เม.ย. ๒๕๖๘
วันที่รับ.....
เวลา..... 13.53

ส่วนราชการ สำนักวิจัยและพัฒนาการป่าไม้ ส่วนวิจัยความหลากหลายทางชีวภาพด้านป่าไม้

ห้องอธิบดีกรมป่าไม้
เลขรับ 1287
วันที่ 21/4/68
เวลา 4:36

โทร. ๒๕๖๑.๔๒๔๒-๓ ต่อ ๕๔๔๒

ที่ ทส ๑๖๐๗๖/ ๖๓ ๘ วันที่ ๒ เมษายน ๒๕๖๘

เรื่อง ขอส่งคำขอขึ้นทะเบียนโครงการ T-VER สำหรับโครงการเดี่ยว (Single Project) หรือโครงการแบบควบรวม (Bundling Projects) รายบริษัท ปตท. จำกัด (มหาชน)

เรียน อธิบดีกรมป่าไม้

เรื่องเดิม

บริษัท ปตท. จำกัด (มหาชน) ได้มีหนังสือ ที่ ๘๐๐๐๐๐๓/๘๑ ลงวันที่ ๑๑ ธันวาคม ๒๕๖๗ ส่งคำขอดำเนินโครงการลดก๊าซเรือนกระจกจากการปลูก บำรุง อนุรักษ์ และฟื้นฟูป่าในพื้นที่ป่าไม้ของโครงการปลูกป่ายั่งยืน โดย ปตท. ประจำปี ๒๕๖๖ พร้อมเอกสารที่เกี่ยวข้องให้กรมป่าไม้ มาเพื่อโปรดพิจารณาโครงการดังกล่าว เพื่อยื่นขึ้นทะเบียนเป็นโครงการลดก๊าซเรือนกระจกภาคสมัครใจตามมาตรฐานของประเทศไทย (T-VER) กับองค์การบริหารจัดการก๊าซเรือนกระจก (อบก.) ต่อไป (เอกสารหมายเลข ๑)

ข้อเท็จจริง

สำนักวิจัยและพัฒนาการป่าไม้ ขอเรียนดังนี้

๑. สำนักวิจัยและพัฒนาการป่าไม้ได้มีหนังสือ ด่วนที่สุด ที่ ทส ๑๖๐๗.๖/๑๔ ลงวันที่ ๖ มกราคม ๒๕๖๘ ขอความอนุเคราะห์หน่วยงานที่เกี่ยวข้องตรวจสอบพื้นที่โครงการลดก๊าซเรือนกระจกภาคสมัครใจตามมาตรฐานของประเทศไทย จากการปลูก บำรุง อนุรักษ์ และฟื้นฟูป่าในพื้นที่ป่าไม้ รายบริษัท ปตท. จำกัด (มหาชน) จำนวน ๑๔,๕๐๐ ไร่ (เอกสารหมายเลข ๒)

๒. กองการอนุญาตได้มีหนังสือ ด่วนที่สุด ที่ ทส ๑๖๐๒.๔๒/๑๐๘ ลงวันที่ ๑๓ มกราคม ๒๕๖๘ แจ้งผลการตรวจสอบพื้นที่ว่า พื้นที่โครงการบางส่วนทับซ้อนกับพื้นที่ที่กรมป่าไม้ได้อนุญาตให้หน่วยงานรัฐเข้าทำประโยชน์ (เอกสารหมายเลข ๓)

๓. สำนักจัดการป่านันทนาการได้มีหนังสือ ด่วนที่สุด ที่ ทส ๑๖๔๕.๒/๖๒ ลงวันที่ ๑๔ มกราคม ๒๕๖๘ แจ้งผลการตรวจสอบพื้นที่ว่า พื้นที่โครงการฯ ดังกล่าว มีการทับซ้อนกับพื้นที่ป่านันทนาการดงรอยเท้าอาร์โคเซอร์ เนื้อที่ประมาณ ๑,๗๐๐ ไร่ ทั้งนี้ ป่านันทนาการดงรอยเท้าอาร์โคเซอร์ได้มีการดำเนินโครงการพัฒนาพื้นที่ปลูก บำรุงรักษา และระบบนิเวศป่าไม้ โดยความร่วมมือระหว่างบริษัท ปตท. จำกัด (มหาชน) กับกรมป่าไม้ ในพื้นที่ป่านันทนาการดงรอยเท้าอาร์โคเซอร์ อำเภอน้ำหนาว จังหวัดเพชรบูรณ์ พื้นที่ดำเนินโครงการ ๕๐๐ ไร่ (เอกสารหมายเลข ๔)

๔. สำนักจัดการป่าชุมชนได้มีหนังสือ ที่ ทส ๑๖๐๔.๖๔/๘๖ ลงวันที่ ๑๗ มกราคม ๒๕๖๘ แจ้งผลการตรวจสอบ ดังนี้ (เอกสารหมายเลข ๕)

๔.๑. ตรวจสอบข้อมูลขอบเขตป่าชุมชนตามพระราชบัญญัติป่าชุมชน พ.ศ. ๒๕๖๒ กับแนวเขตโครงการดังกล่าว ในโปรแกรมสารสนเทศภูมิศาสตร์ (GIS) พบว่า มีการทับซ้อนกัน จำนวน ๓ ป่าชุมชน ได้แก่

๔.๑.๑. ป่าชุมชนบ้านบุง หมู่ที่ ๑๘ ตำบลหนองกระเทียม อำเภอนครไทย จังหวัดพิษณุโลก เนื้อที่ทับซ้อนกัน โดยประมาณ ๙-๐-๒๒ ไร่

๔.๑.๒. ป่าชุมชนบ้านท่าสมาน หมู่ที่ ๙ ตำบลเตาปูน อำเภอสอง จังหวัดแพร่ เนื้อที่ทับซ้อนกัน โดยประมาณ ๒-๒-๑๐ ไร่

๔.๑.๓ ป่าชุมชน...

๔.๑.๓. ป่าชุมชนบ้านคอนแก้ว หมู่ที่ ๖ ตำบลห้วยหม้าย อำเภอสอง จังหวัดแพร่ เนื้อที่ทับซ้อนกัน โดยประมาณ ๑๖-๑-๙๒ ไร่

๔.๒. ตรวจสอบข้อมูลขอบเขตเป้าหมายการส่งเสริมการจัดตั้งป่าชุมชน (ปีงบประมาณ พ.ศ. ๒๕๖๓ - ๒๕๖๗) กับแนวเขตโครงการดังกล่าว ในโปรแกรมสารสนเทศภูมิศาสตร์ (GIS) พบว่า ไม่มีการทับซ้อนกันแต่อย่างใด

๔.๓. การดำเนินโครงการหรือกิจการในพื้นที่ป่าชุมชนเข้าลักษณะการใช้ประโยชน์ในพื้นที่ป่าชุมชนตามข้อ ๒๖ และข้อ ๓๓ ตามระเบียบคณะกรรมการนโยบายป่าชุมชน ว่าด้วยการปกครองดูแลบำรุงรักษา ใช้ประโยชน์จากไม้ และใช้ประโยชน์ในพื้นที่ป่าชุมชน พ.ศ. ๒๕๖๖ ซึ่งหากมีการดำเนินการในพื้นที่ป่าชุมชนต้องได้รับอนุญาตเป็นหนังสือจากอธิบดีหรือผู้ซึ่งอธิบดีมอบหมาย

๕. สำนักส่งเสริมการปลูกป่าได้มีหนังสือ ด่วนที่สุด ที่ ทส ๑๖๐๘.๕/๑๘๓ ลงวันที่ ๒๙ มกราคม ๒๕๖๘ แจ้งผลการตรวจสอบพื้นที่ว่า ได้ดำเนินการตรวจสอบพื้นที่เข้าร่วมโครงการดังกล่าวแล้ว ผลปรากฏว่า ไม่มีการทับซ้อนกับพื้นที่สวนป่า แปลงปลูกป่าหรือโครงการที่ได้ดำเนินการหรือเตรียมการที่จะเสนอดำเนินการ ตลอดจนพื้นที่กิจกรรมหรือภารกิจที่อยู่ในความรับผิดชอบของสำนักส่งเสริมการปลูกป่า แต่อย่างใด (เอกสารหมายเลข ๖)

๖. สำนักเศรษฐกิจการป่าไม้ได้มีหนังสือ ด่วนที่สุด ที่ ทส ๑๖๑๓.๒/๒๒๗๖ ลงวันที่ ๓๐ มกราคม ๒๕๖๘ แจ้งผลการตรวจสอบพื้นที่ว่า ไม่มีพื้นที่โครงการ กิจกรรมหรือภารกิจที่อยู่ในความรับผิดชอบของสำนักเศรษฐกิจการป่าไม้อยู่ในขอบเขตพื้นที่โครงการฯ ดังกล่าวแต่อย่างใด (เอกสารหมายเลข ๗)

๗. สำนักป้องกันรักษาป่าและควบคุมไฟป่าได้มีหนังสือ ด่วนที่สุด ที่ ทส ๑๖๐๕.๕๓/๓๑๗ ลงวันที่ ๓ กุมภาพันธ์ ๒๕๖๘ แจ้งผลการตรวจสอบพื้นที่ว่า ได้ตรวจสอบข้อมูลในขอบเขตโครงการดังกล่าว ภายใต้ความรับผิดชอบของส่วนควบคุมไฟป่าแล้ว ไม่พบโครงการ กิจกรรมหรือภารกิจ ที่อยู่ในความรับผิดชอบของส่วนควบคุมไฟป่า สำนักป้องกันรักษาป่าและควบคุมไฟป่าแต่อย่างใด (เอกสารหมายเลข ๘)

๘. สำนักจัดการที่ดินป่าไม้ได้มีหนังสือ ด่วนที่สุด ที่ ทส ๑๖๐๓.๔/๕๘๐ ลงวันที่ ๒๔ กุมภาพันธ์ ๒๕๖๘ แจ้งผลการตรวจสอบพื้นที่ว่า ได้ดำเนินการตรวจสอบพื้นที่โครงการลดก๊าซเรือนกระจกภาคสมัครใจ ตามมาตรฐานของประเทศไทย (T-VER) รายบริษัท ปตท. จำกัด (มหาชน) เป็นที่เรียบร้อยแล้ว (เอกสารหมายเลข ๙)

๙. สำนักโครงการพระราชดำริและกิจการพิเศษได้มีหนังสือ ที่ ทส ๑๖๑๐.๓/๖๗๗ ลงวันที่ ๒๘ กุมภาพันธ์ ๒๕๖๘ แจ้งผลการตรวจสอบพื้นที่ว่า ไม่มีโครงการกิจกรรมหรือภารกิจที่อยู่ในความรับผิดชอบของสำนักโครงการพระราชดำริและกิจการพิเศษ รวมถึงส่วนโครงการพระราชดำริและกิจการพิเศษ สำนักจัดการทรัพยากรป่าไม้ที่ ๘ (นครราชสีมา) และส่วนโครงการพระราชดำริและกิจการพิเศษ สำนักจัดการทรัพยากรป่าไม้ที่ ๓ สาขาแพร่ ทั้งนี้ หากได้รับข้อมูลเพิ่มเติมจากสำนักจัดการทรัพยากรป่าไม้ที่ ๔ สาขาพิษณุโลก จะแจ้งให้ทราบต่อไป (เอกสารหมายเลข ๑๐)

๑๐. สำนักโครงการพระราชดำริและกิจการพิเศษได้มีหนังสือ ที่ ทส ๑๖๑๐.๓/๗๗๘ ลงวันที่ ๗ มีนาคม ๒๕๖๘ แจ้งผลการตรวจสอบพื้นที่เพิ่มเติม โดยส่งสำเนาหนังสือสำนักจัดการทรัพยากรป่าไม้ที่ ๔ สาขาพิษณุโลก ด่วนที่สุด ที่ ทส ๑๖๓๐.๖๐๑/๙๘๒ ลงวันที่ ๒๗ กุมภาพันธ์ ๒๕๖๘ มีรายละเอียด ดังนี้ (เอกสารหมายเลข ๑๑)

๑๐.๑. ส่วนจัดการป่าชุมชนได้มีหนังสือ ที่ ทส ๑๖๓๐.๓๐๒/๒๐๑ ลงวันที่ ๒๓ มกราคม ๒๕๖๘ แจ้งว่า พื้นที่โครงการลดก๊าซเรือนกระจกภาคสมัครใจตามมาตรฐานของประเทศไทย (T-VER) รายบริษัท ปตท. จำกัด (มหาชน) จำนวน ๑๔,๕๐๐ ไร่ ทับซ้อนกับป่าชุมชนบ้านนุ่ง หมู่ที่ ๑๘ ป่าชุมชนบ้านไร่วังเงิน หมู่ที่ ๒๔

ตำบล...

ตำบลหนองกะท้าว ป่าชุมชนบ้านทรัพย์โสภะ หมู่ที่ ๙ ตำบลห้วยเฮี้ย อำเภอนครไทย จังหวัดพิษณุโลก เนื้อที่ ประมาณ ๐-๒-๓๓ ไร่

๑๐.๒. ส่วนป้องกันรักษาป่าและควบคุมไฟป่าได้มีหนังสือ ด่วนที่สุด ที่ ทส ๑๖๓๐.๔๐๒/๒๒๘ ลงวันที่ ๒๙ มกราคม ๒๕๖๘ แจ้งว่า ได้ดำเนินการตรวจสอบคดีเรียบร้อยแล้ว ผลปรากฏดังนี้

๑๐.๒.๑. ป่าสงวนแห่งชาติ ป่าเนินเพิ่ม แปลงที่ ๑ มีการทับซ้อนแปลงคดี จำนวน ๔ แปลง เนื้อที่ ๒๐๕-๐-๙๖ ไร่

๑๐.๒.๒. ป่าสงวนแห่งชาติ ป่าเนินเพิ่ม แปลงที่ ๒ ไม่มีการทับซ้อนแปลงคดีแต่อย่างใด

๑๐.๒.๓. ป่าสงวนแห่งชาติ ป่าน้ำหนาว แปลงที่ ๑ มีการทับซ้อนแปลงคดี จำนวน ๒ แปลง เนื้อที่ ๑๒๑-๑-๐๐ ไร่

๑๐.๒.๔. ป่าสงวนแห่งชาติ ป่าน้ำหนาว แปลงที่ ๒ มีการทับซ้อนแปลงคดี จำนวน ๕ แปลง เนื้อที่ ๓๐-๒-๙๖ ไร่

๑๐.๒.๕. ป่าสงวนแห่งชาติ ป่าน้ำหนาว แปลงที่ ๓ มีการทับซ้อนแปลงคดี จำนวน ๒ แปลง เนื้อที่ ๔๐-๐-๓๒ ไร่

๑๐.๒.๖. ป่าสงวนแห่งชาติ ป่าน้ำหนาว แปลงที่ ๔ มีการทับซ้อนแปลงคดี จำนวน ๑ แปลง เนื้อที่ ๖-๓-๘๔ ไร่

๑๐.๓. ส่วนการอนุญาตได้มีหนังสือ ด่วนที่สุด ที่ ทส ๑๖๓๐.๙๐๒/๑๗๘ ลงวันที่ ๖ กุมภาพันธ์ ๒๕๖๘ แจ้งว่า ทับซ้อนกับพื้นที่ป่าสงวนแห่งชาติที่ผู้ว่าราชการจังหวัดพิษณุโลก ได้รับอนุญาตให้เข้าทำประโยชน์หรืออยู่อาศัยภายในเขตป่าสงวนแห่งชาติ ป่าเนินเพิ่ม เพื่อนำไปจัดที่ดินให้ชุมชนตามนโยบายรัฐบาล (คทช.) ตามหนังสืออนุญาต ปส.๒๓-๑ เล่มที่ ๐๙๐ ฉบับที่ ๑๙ ลงวันที่ ๒๒ กุมภาพันธ์ ๒๕๖๖ เนื้อที่ ประมาณ ๓๖.๘๘ ไร่ และทับซ้อนกับพื้นที่ป่าสงวนแห่งชาติที่ผู้ว่าราชการจังหวัดเพชรบูรณ์ ได้รับอนุญาตให้เข้าทำประโยชน์หรืออยู่อาศัยภายในเขตป่าสงวนแห่งชาติ ป่าน้ำหนาว เพื่อนำไปจัดที่ดินให้ชุมชนตามนโยบายรัฐบาล (คทช.) ตามหนังสืออนุญาต ปส.๒๓-๑ เล่มที่ ๐๙๐ ฉบับที่ ๒ ลงวันที่ ๑๕ ธันวาคม ๒๕๖๕ เนื้อที่ ประมาณ ๔.๒๖ ไร่

๑๐.๔. ส่วนจัดการที่ดินป่าไม่ได้มีหนังสือ ด่วนที่สุด ที่ ทส ๑๖๓๐.๒๐๓/๔๖๔ ลงวันที่ ๒๕ กุมภาพันธ์ ๒๕๖๘ แจ้งว่า ได้ตรวจสอบข้อมูลตาม Shapefile เนื้อที่ ๑๔,๕๐๐ ไร่ แล้วปรากฏว่า พื้นที่โครงการลดก๊าซเรือนกระจกภาคสมัครใจตามมาตรฐานของประเทศไทย (T-VER) อยู่ในเขตป่าสงวนแห่งชาติ ป่าเนินเพิ่ม จังหวัดพิษณุโลก จำนวน ๒ แปลง และอยู่ในเขตป่าสงวนแห่งชาติ ป่าน้ำหนาว จังหวัดเพชรบูรณ์ จำนวน ๔ แปลง

๑๐.๕. ศูนย์ป่าไม้เพชรบูรณ์ได้มีหนังสือ ด่วนที่สุด ที่ ทส ๑๖๓๐.๘๐๒/๔๑๒ ลงวันที่ ๒๑ มีนาคม ๒๕๖๘ แจ้งว่า มีโครงการพัฒนาพื้นที่ปลูกป่าบำรุงรักษาป่า และระบบนิเวศป่าไม้ รหัสแปลง PTT-C-๕-๖๖ ได้ดำเนินโครงการเมื่อปี พ.ศ. ๒๕๖๖ โดยความร่วมมือระหว่าง บริษัท ปตท. จำกัด (มหาชน) ร่วมกับกรมป่าไม้ ในท้องที่ อำเภอน้ำหนาว จังหวัดเพชรบูรณ์ เนื้อที่ทั้งหมด ๓,๔๐๐ ไร่ แยกเป็นท้องที่ตำบลน้ำหนาว ๒,๐๐๐ ไร่ ท้องที่ตำบลวังขาว ๑,๒๐๐ ไร่ และท้องที่ตำบลหลักด่าน ๒๐๐ ไร่

๑๑. ส่วนวิจัยความหลากหลายทางชีวภาพด้านป่าไม้ ได้ตรวจสอบข้อมูลพื้นที่ป่าชุมชนตามข้อ ๔ และข้อ ๑๐.๑ พบว่า .แจ้งพื้นที่ทับซ้อนไม่ตรงกัน

๑๒. สำนักวิจัยและพัฒนาการป่าไม้ได้มีหนังสือ ด่วนที่สุด ที่ ทส ๑๖๐๗.๖/๘๔๖ ลงวันที่ ๒ พฤษภาคม ๒๕๖๘ ขอความอนุเคราะห์สำนักจัดการป่าชุมชนมอบหมายเจ้าหน้าที่ที่เกี่ยวข้องตรวจสอบกรณีตามข้อ ๑๐. (เอกสารหมายเลข ๑๒)

๑๓. สำนักจัดการป่าชุมชนได้มีหนังสือ ด่วนที่สุด ที่ ทส ๑๖๐๔.๖๔/๗๙๖ ลงวันที่ ๒๑ พฤษภาคม ๒๕๖๘ แจ้งผลการตรวจสอบพื้นที่ว่า เพื่อให้ได้ข้อมูลที่ถูกต้องครบถ้วนและเป็นไปตามระเบียบกฎหมายที่เกี่ยวข้อง จึงได้แจ้งสำนักจัดการทรัพยากรป่าไม้ที่ ๔ สาขาพิษณุโลก เพื่อดำเนินการตรวจสอบข้อมูลแนวเขตป่าชุมชนบริเวณพื้นที่ดังกล่าวข้างต้นอีกครั้งหนึ่ง (เอกสารหมายเลข ๑๓)

๑๔. สำนักจัดการป่าชุมชนได้มีหนังสือ ด่วนที่สุด ที่ ทส ๑๖๐๔.๖๔/๙๑๑ ลงวันที่ ๙ มิถุนายน ๒๕๖๘ แจ้งผลการตรวจสอบตามข้อ ๑๒. ว่าได้ประสานสำนักจัดการทรัพยากรป่าไม้ที่ ๔ สาขาพิษณุโลก เพื่อตรวจสอบข้อมูลขอบเขตป่าชุมชนตามพระราชบัญญัติป่าชุมชน พ.ศ. ๒๕๖๒ กับเขตแนวโครงการดังกล่าวข้างต้น พบว่า มีการทับซ้อนกัน จำนวน ๒ ป่าชุมชน ดังนี้ (เอกสารหมายเลข ๑๔)

๑๔.๑. ป่าชุมชนบ้านปุง หมู่ที่ ๑๘ ตำบลหนองกระท้าว อำเภอนครไทย จังหวัดพิษณุโลก เนื้อที่ทับซ้อนประมาณ ๙-๐-๒๒ ไร่

๑๔.๒. ป่าชุมชนบ้านไร่วังเงิน หมู่ที่ ๒๔ ตำบลหนองกระท้าว อำเภอนครไทย จังหวัดพิษณุโลก เนื้อที่ทับซ้อนประมาณ ๐-๒-๑๕ ไร่

๑๕. สำนักวิจัยและพัฒนาการป่าไม้ได้มีหนังสือ ด่วนที่สุด ที่ ทส ๑๖๐๗.๖/๑๑๗๑ ลงวันที่ ๒๓ มิถุนายน ๒๕๖๘ ขอความอนุเคราะห์สำนักส่งเสริมการปลูกป่า ตรวจสอบพื้นที่โครงการลดก๊าซเรือนกระจกภาคสมัครใจตามมาตรฐานของประเทศไทย จากการปลูก บำรุง อนุรักษ์ และฟื้นฟูป่าในพื้นที่ป่าไม้รายบริษัท ปตท. จำกัด (มหาชน) จำนวน ๑๔,๕๐๐ ไร่ (เพิ่มเติม) (เอกสารหมายเลข ๑๕)

๑๖. สำนักส่งเสริมการปลูกป่าได้มีหนังสือ ด่วนที่สุด ที่ ทส ๑๖๐๘.๕/๓๙๔ ลงวันที่ ๙ มีนาคม ๒๕๖๙ แจ้งผลการตรวจสอบให้สำนักวิจัยและพัฒนาการป่าไม้ ดังนี้ (เอกสารหมายเลข ๑๖)

๑๖.๑. กรมป่าไม้ได้มีหนังสือ ด่วนที่สุด ที่ ทส ๑๖๐๘.๕/๑๓๒๙๔ ลงวันที่ ๒๙ กรกฎาคม ๒๕๖๘ แจ้งผลการตรวจสอบพื้นที่โครงการฯ โดยให้สำนักจัดการทรัพยากรป่าไม้ท้องที่ที่เกี่ยวข้องตรวจสอบผลเป็นประการใดรายงานให้กรมป่าไม้ทราบ พร้อมเอกสารที่เกี่ยวข้อง

๑๖.๒. กรมป่าไม้ได้มีหนังสือ ด่วนที่สุด ที่ ทส ๑๖๐๘.๕/๑๙๑๖๓ ลงวันที่ ๒๘ ตุลาคม ๒๕๖๘ แจ้งว่า ยังไม่ได้รับผลการตรวจสอบพื้นที่โครงการฯ แต่อย่างใด จึงให้สำนักจัดการทรัพยากรป่าไม้ท้องที่ที่เกี่ยวข้องตรวจสอบ ผลเป็นประการใด รายงานให้กรมป่าไม้ทราบ พร้อมเอกสารที่เกี่ยวข้อง

๑๖.๓. สำนักจัดการทรัพยากรป่าไม้ที่ ๓ สาขาแพร่ ได้มีหนังสือ ด่วนที่สุด ที่ ทส ๑๖๒๘.๕/๖๒๘๙ ลงวันที่ ๑๔ พฤศจิกายน ๒๕๖๘ แจ้งว่า ได้ดำเนินการปรับปรุงแก้ไขฐานข้อมูลและตรวจสอบพื้นที่โครงการ ดังกล่าว เรียบร้อยแล้ว จึงขอรายงานผลการตรวจสอบ โดยส่วนจัดการป่าชุมชน รายงานว่า ได้ดำเนินการตรวจสอบข้อมูลพื้นที่เรียบร้อยแล้ว ผลปรากฏว่า พื้นที่โครงการดังกล่าว ไม่มีการทับซ้อนกับพื้นที่จัดตั้งป่าชุมชนแต่อย่างใด

๑๖.๔. สำนักจัดการทรัพยากรป่าไม้ที่ ๘ (นครราชสีมา) ได้มีหนังสือ ด่วนที่สุด ที่ ทส ๑๖๒๑.๕/๑๔๕๑๓ ลงวันที่ ๒๘ พฤศจิกายน ๒๕๖๘ แจ้งว่า ขอแก้ไขเปลี่ยนแปลงขอบเขต Shapefile บางส่วน ทั้งนี้ ได้ดำเนินการตรวจสอบพื้นที่เข้าร่วมโครงการฯ ที่มีการปรับแก้แล้ว ผลปรากฏว่า ไม่ทับซ้อนกับพื้นที่ในความรับผิดชอบของสำนักจัดการทรัพยากรป่าไม้ที่ ๘ (นครราชสีมา)

๑๖.๕ สำนัก...

๑๖.๕ สำนักจัดการทรัพยากรป่าไม้ที่ ๓ สาขาแพร่ ได้มีหนังสือ ด่วนที่สุด ที่ ทส ๑๖๒๘.๕/๖๗๒๓ ลงวันที่ ๓ ธันวาคม ๒๕๖๘ แจ้งว่า ขอส่งข้อมูลและเอกสารประกอบเพิ่มเติม โดยส่วนจัดการที่ดินป่าไม้ได้ดำเนินการตรวจสอบข้อมูลพื้นที่เรียบร้อยแล้ว ผลปรากฏว่า พื้นที่โครงการ อยู่ในแผนจัดการทรัพยากรที่ดินและป่าไม้ระดับพื้นที่ ตามกรอบมาตรการแก้ไขปัญหาการอยู่อาศัยและทำกินในพื้นที่ป่าสงวนแห่งชาติ ตามมติคณะรัฐมนตรี เมื่อวันที่ ๒๖ พฤศจิกายน ๒๕๖๑ และพื้นที่โครงการแก้ไขปัญหาการอยู่อาศัยทำกินในเขตป่าสงวนแห่งชาติ ตามมติคณะรัฐมนตรี เมื่อวันที่ ๒๖ พฤศจิกายน ๒๕๖๑ แต่ยังไม่พบข้อมูลแจ้งสิทธิถือครองทำประโยชน์ในพื้นที่ตามกรอบมาตรการบริเวณโครงการดังกล่าว ทั้งนี้ ได้ประสานแจ้งสำนักจัดการที่ดินป่าไม้เพื่อโปรดทราบและพิจารณาในส่วนที่เกี่ยวข้องแล้ว

๑๖.๖ สำนักจัดการทรัพยากรป่าไม้ที่ ๔ สาขาพิษณุโลก ได้มีหนังสือ ด่วนที่สุด ที่ ทส ๑๖๓๐.๕๐๒/๖๓๙๕ ลงวันที่ ๒๓ ธันวาคม ๒๕๖๘ แจ้งว่า ได้ดำเนินการปรับปรุงแก้ไขฐานข้อมูลบางส่วนที่ทับซ้อนกับกิจกรรมและภารกิจอื่น ๆ ในความรับผิดชอบของหน่วยงานที่เกี่ยวข้องเรียบร้อยแล้ว

๑๖.๗ กรมป่าไม้ได้มีหนังสือ ที่ ทส ๑๖๐๘.๕/๓๘๐๐ ลงวันที่ ๖ มีนาคม ๒๕๖๙ แจ้งบริษัท ปตท. จำกัด (มหาชน) ขอเรียนว่า ได้ดำเนินการปรับขอบเขตและค่าพิกัดของพื้นที่โครงการบางส่วน เพื่อให้การดำเนินงานเป็นไปด้วยความเรียบร้อย และบรรลุตามวัตถุประสงค์ โดยมีข้อมูลขอบเขตพื้นที่โครงการเป็นปัจจุบันและไม่ทับซ้อนกับโครงการ กิจกรรมและภารกิจของกรมป่าไม้ ตลอดจนเพื่อให้ถูกต้องตามระเบียบกรมป่าไม้ว่าด้วยการแบ่งปันคาร์บอนเครดิตจากการปลูก บำรุง อนุรักษ์ และฟื้นฟูป่าในพื้นที่ป่าไม้ พ.ศ. ๒๕๖๗

๑๗. ฝ่ายเลขานุการฯ ได้ตรวจสอบการปรับขอบเขตพื้นที่โครงการฯ แล้ว มีข้อสังเกตเพิ่มเติม ดังนี้

๑๗.๑. กรณีพื้นที่โครงการฯ ซ้อนทับป่าันทนาการตามข้อ ๓ ได้รับการประสานจากสำนักส่งเสริมการปลูกป่าแจ้งว่า ได้มีหนังสือสำนักส่งเสริมการปลูกป่า ด่วนที่สุด ที่ ทส ๑๖๐๘.๕/๒๖๐๓ ลงวันที่ ๒๒ ธันวาคม ๒๕๖๘ เรียนผู้อำนวยการสำนักจัดการป่าันทนาการ เพื่อโปรดพิจารณาให้สำนักส่งเสริมการปลูกป่า ดำเนินโครงการ T-VER ในพื้นที่ป่าันทนาการตรงรอยเท้าอาร์โคเซอร์ เนื้อที่ ๑,๗๐๐ ไร่ ระยะเวลา ๑๐ ปี ตามข้อสั่งการของอธิบดีกรมป่าไม้ และสำนักจัดการป่าันทนาการ ได้มีหนังสือสำนักจัดการป่าันทนาการ ด่วนที่สุด ที่ ทส ๑๖๔๕.๒/๔๑ ลงวันที่ ๙ มกราคม ๒๕๖๙ แจ้งผลการพิจารณาว่า โครงการดังกล่าวมีวัตถุประสงค์สอดคล้องกับการจัดตั้งป่าันทนาการ ประกอบกับพื้นที่ดำเนินโครงการดังกล่าวอยู่ในเขตอนุรักษ์ (Primitive zone/Conservation zone) จึงเป็นการสนับสนุนการดำเนินงานในพื้นที่ป่าันทนาการด้วยอีกทางหนึ่ง

๑๗.๒. กรณีทับซ้อนทับซ้อนแปลงคดี ตามข้อ ๑๐.๒ มีการดำเนินการ ดังนี้

๑๗.๒.๑. ป่าสงวนแห่งชาติ ป่าเนินเพิ่ม แปลงที่ ๑ มีการทับซ้อนแปลงคดี จำนวน ๔ แปลง ตามหนังสือสถานีตำรวจภูธรนครไทย ที่ ตช ๐๒๑(พล).๘/๓๙๔๓ ลงวันที่ ๒๗ พฤศจิกายน ๒๕๖๘ เรื่อง ขอสอบถามการเก็บรวบรวมข้อมูลพยานหลักฐานแปลงคดี จำนวน ๔ แปลง ซึ่งคดีนี้ อัยการจังหวัดพิษณุโลก พิจารณาแล้ว ให้งดสอบสวน หากต่อมารู้ตัวผู้กระทำความผิดให้พนักงานสอบสวนทำการสอบสวนต่อไปได้ ตามหนังสืออัยการจังหวัด ที่ อส ๐๐๔๒(พล)/๓๕๗๕ ลงวันที่ ๒๕ กรกฎาคม ๒๕๕๗ (คดีขาดอายุความแล้ว ไม่ประสงค์เก็บรวบรวมพยานหลักฐาน)

๑๗.๒.๒. ป่าสงวนแห่งชาติ ป่าน้ำหนาว แปลงที่ ๑ ๒ ๓ ๔ การทับซ้อนแปลงคดี จำนวน ๑๐ แปลง ตามหนังสือสถานีตำรวจภูธรน้ำหนาว ที่ ตช ๐๐๒๑(พข)๐๕/๒๓๙๔ ลงวันที่ ๔ ธันวาคม ๒๕๖๘ เรื่อง ขอความเห็นประกอบการพิจารณาพื้นที่ตรวจยึดดำเนินคดี ซึ่งสถานีตำรวจภูธรน้ำหนาว ได้ตรวจสอบแล้ว ไม่มี ความจำเป็นจะใช้พื้นที่เพื่อรวบรวมพยานหลักฐานประกอบสำนวนแต่อย่างใด

๑๗.๓. พบว่า ยังมีการทับซ้อนกับพื้นที่ที่กรมป่าไม้อนุญาตให้ให้เข้าไปศึกษาหรือวิจัยทางวิชาการภายในเขตป่าสงวนแห่งชาติ เล่มที่ ๐๒๕ ฉบับที่ ๑๓ ลงวันที่ ๒๘ สิงหาคม ๒๕๖๗ ให้กรมทางหลวง ดำเนิน...

ดำเนินโครงการสำรวจและออกแบบทางหลวง ๔ ช่องจราจร ภายในเขตป่าสงวนแห่งชาติ ป่าลุ่มน้ำป่าสักป่าสงวนแห่งชาติ ป่าลุ่มน้ำป่าสักฝั่งซ้าย ป่าสงวนแห่งชาติ ป่าน้ำหนาว ซึ่งตรวจสอบในหนังสือสำนักจัดการทรัพยากรป่าไม้ที่ ๔ สาขาพิษณุโลก แจ้งว่า พื้นที่อนุญาตดังกล่าวอยู่ในระหว่างขั้นตอนการศึกษาวิจัยเพียงเท่านั้น ไม่ทำให้ส่งผลกระทบต่อการอนุรักษ์ และฟื้นฟูพื้นที่ป่าไม้ของพื้นที่ดำเนินโครงการลดก๊าซเรือนกระจกภาคสมัครใจตามมาตรฐานของประเทศไทย (T-VER) รายบริษัท ปตท. จำกัด (มหาชน)

๑๘. จากการตรวจสอบเอกสารที่บริษัท ปตท. จำกัด (มหาชน) ยื่นคำขอต่อมรมป่าไม้ ปรากฏรายละเอียด ดังนี้

๑๘.๑. ชื่อโครงการ คือ โครงการปลูกป่ายั่งยืน โดย ปตท. ประจำปี ๒๕๖๖ ในเขตพื้นที่ป่าสงวนแห่งชาติป่าแม่สอง, ป่าสงวนแห่งชาติ ป่าแม่ยมตะวันตก, ป่าสงวนแห่งชาติ ป่าแม่ก้อนและป่าแม่สาย จังหวัดแพร่, ป่าสงวนแห่งชาติป่าเนินเพิ่ม จังหวัดพิษณุโลก, ป่าสงวนแห่งชาติป่าน้ำหนาว จังหวัดเพชรบูรณ์ และป่าสงวนแห่งชาติป่าภูหลวง จังหวัดชัยภูมิ

๑๘.๒. รูปแบบการดำเนินโครงการ เป็นโครงการแบบควมรวม ขนาดโครงการเล็ก

๑๘.๒.๑. ประเภทโครงการ การลด ดูดซับ และการกักเก็บก๊าซเรือนกระจกจากภาคป่าไม้และการเกษตร

๑๘.๒.๒. ที่ตั้งโครงการ พื้นที่โครงการตั้งอยู่ในเขตพื้นที่ป่าสงวนแห่งชาติป่าแม่สอง ป่าสงวนแห่งชาติป่าแม่ยมตะวันตก ป่าสงวนแห่งชาติป่าแม่ก้อนและป่าแม่สาย จังหวัดแพร่ ป่าสงวนแห่งชาติป่าเนินเพิ่ม จังหวัดพิษณุโลก ป่าสงวนแห่งชาติป่าน้ำหนาว จังหวัดเพชรบูรณ์ และป่าสงวนแห่งชาติป่าภูหลวง จังหวัดชัยภูมิ มีพื้นที่ดำเนินการรวม ๑๔,๔๔๒.๒๖ ไร่

๑๘.๒.๓. ปริมาณก๊าซเรือนกระจกที่ คาดว่าจะลด/ดูดกลับได้ ๑๓,๗๕๔ ตันคาร์บอนไดออกไซด์เทียบเท่าต่อปี

๑๘.๒.๔. กิจกรรมโครงการ การปลูกไม้ยืนต้น ดูแล และการจัดการอย่างถูกวิธี

๑๘.๒.๕. ระยะเวลาที่เข้าร่วมวันที่ ๑๔ มีนาคม ๒๕๖๖ ถึงวันที่ ๓๐ กันยายน ๒๕๗๕

๑๘.๒.๖. ระยะเวลาคิดคาร์บอนเครดิตวันที่ ๓๐ เมษายน ๒๕๖๗ ถึงวันที่ ๒๙ เมษายน ๒๕๗๗

๑๘.๑.๗. ระเบียบวิธีการลดก๊าซเรือนกระจกที่ใช้ T-VER-S-METH-๑๓-๐๑ ฉบับที่ ๒ ระเบียบวิธีลดก๊าซเรือนกระจกภาคสมัครใจสำหรับการปลูกป่าอย่างยั่งยืน (Sustainable Forestation)

๑๘.๑.๘. ผู้ยื่นคำขอเป็นผู้ได้รับอนุมัติให้ร่วมกิจกรรมของกรมป่าไม้ ซึ่งดำเนินการตามมาตรา ๑๔ แห่งพระราชบัญญัติป่าสงวนแห่งชาติ พ.ศ. ๒๕๐๗ เป็นไปตามระเบียบกรมป่าไม้วาดด้วยการแบ่งปันคาร์บอนเครดิตจากการปลูก บำรุง อนุรักษ์ และฟื้นฟูป่าในพื้นที่ป่าไม้ พ.ศ. ๒๕๖๗ ข้อ ๖ (๑)

๑๘. ส่วนวิจัยความหลากหลายทางชีวภาพด้านป่าไม้ ได้ตรวจสอบความครบถ้วนของเอกสารประกอบคำขอฯ รายบริษัท ปตท. จำกัด (มหาชน) เรียบร้อยแล้ว ประกอบด้วย

๑๘.๑. เอกสารข้อเสนอโครงการลดก๊าซเรือนกระจกภาคสมัครใจตามมาตรฐานของประเทศไทย

๑๘.๒. แผนที่บริเวณที่ตั้งโครงการมาตราส่วน ๑ : ๒,๐๐๐,๐๐๐ พร้อม shapefile

๑๘.๓. สำเนาหนังสือรับรองการจดทะเบียน วัตถุประสงค์ และผู้มีอำนาจลงนามแทน

๑๘.๔. สำเนาหนังสืออนุมัติ/อนุญาต

๑๘.๕. รายงานการประเมินผลประโยชน์ร่วม (Co-benefits)

๑๘.๖. อื่นๆ รายงานการตรวจสอบความใช้ได้

๒๐. มติที่ประชุมคณะกรรมการดำเนินงานด้านการเปลี่ยนแปลงสภาพภูมิอากาศของกรมป่าไม้ ครั้งที่ ๑/๒๕๖๙ วันที่ ๒๕ มีนาคม ๒๕๖๙ มีดังนี้

๒๐.๑. ให้สามารถนำพื้นที่โครงการปลูกป่ายั่งยืน โดย ปตท. ประจำปี ๒๕๖๖ แปลงที่ทับซ้อนกับพื้นที่อนุญาตให้กรมทางหลวงเข้าไปศึกษาวิจัยทางวิชาการภายในเขตป่าสงวนแห่งชาติ มาเข้าร่วมโครงการ T-VER กับกรมป่าไม้ได้ ทั้งนี้ หากในอนาคตกรมทางหลวงได้รับอนุญาตให้ก่อสร้างถนนและกระทบกับขอบเขตพื้นที่โครงการ T-VERดังกล่าว ให้สำนักจัดการทรัพยากรป่าไม้ที่ ๔ สาขาพิษณุโลก แจ้งเรื่องมายังกรมป่าไม้ เพื่อขอเปลี่ยนแปลงโครงการต่อองค์การบริหารจัดการก๊าซเรือนกระจก (องค์การมหาชน) ต่อไป

๒๐.๒. มอบหมายสำนักจัดการทรัพยากรป่าไม้ที่ ๔ สาขาพิษณุโลก และสำนักส่งเสริมการปลูกป่า ประสานกับกรมทางหลวง ให้ระบุพื้นที่โครงการ T-VER นี้ ไว้ในรายงานการศึกษาผลกระทบสิ่งแวดล้อม (EIA) เพื่อกำหนดมาตรการลดผลกระทบในอนาคต

๒๐.๓. เห็นชอบให้บริษัท ปตท. จำกัด (มหาชน) เข้าร่วมโครงการ T-VER กับกรมป่าไม้ได้

๒๐.๔. มอบหมายฝ่ายเลขานุการฯ เสนอคำขอ เอกสารที่เกี่ยวข้อง พร้อมหลักฐานการเห็นชอบของคณะกรรมการฯ เสนออธิบดีกรมป่าไม้พิจารณา

๒๐.๕. ให้สำนักจัดการทรัพยากรป่าไม้ที่ ๘ (นครราชสีมา) สำนักจัดการทรัพยากรป่าไม้ที่ ๓ สาขาแพร่ และสำนักจัดการทรัพยากรป่าไม้ที่ ๔ สาขาพิษณุโลก กันพื้นที่โครงการ T-VER ออกจากแผนการจัดการทรัพยากรที่ดินและป่าไม้ระดับพื้นที่ (ตามมติคณะรัฐมนตรี เมื่อวันที่ ๒๖ พฤศจิกายน ๒๕๖๑)

๒๑. ผู้ยื่นคำขอขึ้นทะเบียนโครงการฯ จะต้องชำระค่าธรรมเนียมการพิจารณาขึ้นทะเบียนโครงการ T-VER มาตรฐาน จำนวน ๕,๐๐๐ บาท ตามประกาศคณะกรรมการองค์การบริหารจัดการก๊าซเรือนกระจก เรื่อง กำหนดอัตราและวิธีการชำระค่าธรรมเนียมการขึ้นทะเบียนโครงการลดก๊าซเรือนกระจกภาคสมัครใจตามมาตรฐานของประเทศไทย และการขอรับรองคาร์บอนเครดิตจากโครงการลดก๊าซเรือนกระจกภาคสมัครใจตามมาตรฐานของประเทศไทย (T-VER) พ.ศ. ๒๕๖๖

ระเบียบและกฎหมายที่เกี่ยวข้อง

๑. ระเบียบกรมป่าไม้วางด้วยการแบ่งปันคาร์บอนเครดิตจากการปลูก บำรุง อนุรักษ์ และฟื้นฟูป่าในพื้นที่ป่าไม้ พ.ศ. ๒๕๖๗

ข้อ ๖ (๑) ผู้ได้รับอนุมัติให้ร่วมกิจกรรมของกรมป่าไม้ ซึ่งดำเนินการตามมาตรา ๑๗ และมาตรา ๓๒ แห่งพระราชบัญญัติป่าไม้ พุทธศักราช ๒๕๘๔ และมาตรา ๑๙ แห่งพระราชบัญญัติป่าสงวนแห่งชาติ พ.ศ. ๒๕๐๗

ข้อ ๗ ผู้ใดประสงค์จะเข้าร่วมโครงการ T-VER กับกรมป่าไม้ ให้ยื่นคำขอพร้อมเอกสารหรือหลักฐานตามที่ระบุไว้ในแบบคำขอท้ายระเบียบนี้ ต่ออธิบดีกรมป่าไม้ โดยวิธีการทางอิเล็กทรอนิกส์หรือยื่น ณ สำนักวิจัยและพัฒนาการป่าไม้ กรมป่าไม้

คำขอตามวรรคหนึ่ง ให้จัดทำเอกสารข้อเสนอโครงการ T-VER ตามหลักเกณฑ์ของ อบก. พร้อมเอกสารอื่นที่เกี่ยวข้องให้อธิบดีกรมป่าไม้เห็นชอบก่อนการขอขึ้นทะเบียนโครงการ T-VER ทั้งนี้ ให้ระบุกรมป่าไม้เป็นเจ้าของโครงการ และเป็นผู้พัฒนาโครงการ และผู้ยื่นคำขอเป็นผู้พัฒนาโครงการ โดยผู้ยื่นคำขออาจเสนอชื่อบุคคลธรรมดา คณะบุคคล นิติบุคคล หรือหน่วยงานของรัฐเป็นผู้พัฒนาโครงการเพิ่มเติมก็ได้

ให้ผู้อำนวยความสะดวกสำนักวิจัยและพัฒนาการป่าไม้ เสนอคำขอและเอกสารตามวรรคหนึ่งและวรรคสองพร้อมความเห็นต่อคณะกรรมการภายในสิบห้าวันนับแต่วันที่ได้รับเอกสารครบถ้วน เพื่อพิจารณากลั่นกรองและให้ความเห็นเสนออธิบดีกรมป่าไม้พิจารณา

๒. คำสั่ง...

๒. คำสั่งกรมป่าไม้ ที่ ๒๐๖๔/๒๕๖๗ ลงวันที่ ๑๘ มิถุนายน พ.ศ. ๒๕๖๗ ได้แต่งตั้งคณะกรรมการดำเนินงานด้านการเปลี่ยนแปลงสภาพภูมิอากาศของกรมป่าไม้ ให้มีหน้าที่ดำเนินการตามที่กำหนดในระเบียบกรมป่าไม้ ว่าด้วยการแบ่งปันคาร์บอนเครดิตจากการปลูกบำรุง อนุรักษ์ และฟื้นฟูป่าในพื้นที่ป่าไม้ พ.ศ. ๒๕๖๗

ข้อพิจารณา

สำนักวิจัยและพัฒนาการป่าไม้พิจารณาแล้ว เพื่อให้การดำเนินการตามระเบียบกรมป่าไม้ฯ เป็นไปโดยถูกต้องและบรรลุตามวัตถุประสงค์ เห็นควรพิจารณา ดังนี้

๑. เห็นชอบให้รายบริษัท ปตท. จำกัด (มหาชน) เข้าร่วมโครงการ T-VER กับกรมป่าไม้
 ๒. ลงนามในหนังสือแจ้งให้รายบริษัท ปตท. จำกัด (มหาชน) ทราบผลการพิจารณาและดำเนินการในส่วนที่เกี่ยวข้องต่อไป
 ๓. ลงนามในคำขอดำเนินโครงการลดก๊าซเรือนกระจกจากการปลูก บำรุง อนุรักษ์ และฟื้นฟูป่าในพื้นที่ป่าไม้เพื่อขอรับการแบ่งปันคาร์บอนเครดิตจากการกรมป่าไม้
 ๔. ลงนามในคำขอขึ้นทะเบียนโครงการ T-VER สำหรับโครงการเดี่ยว (Single Project) หรือโครงการแบบควบรวม (Bundling Projects)
 ๕. ลงนามในหนังสือแจ้งเวียนหน่วยงานในสังกัดกรมป่าไม้
- จึงเรียนมาเพื่อโปรดทราบและพิจารณา หากเห็นชอบขอได้โปรดลงนามในหนังสือที่แนบเรียนมาพร้อมนี้

(นายกำธร สุวรรณเวช)
ผู้อำนวยการสำนักวิจัยและพัฒนาการป่าไม้

รับ อ.อ.ม.
เพื่อไปดำเนินการ

(นายทัศนพงษ์ สมิตติพัฒน์)
รองอธิบดีกรมป่าไม้

- ๕๖
- ๑๓๖๓

(นายนิกร ศิริโรจนานนท์)
อธิบดีกรมป่าไม้
- 3 เม.ย. 2569