


แบบฟอร์มการตรวจเอกสารการส่งเสริมการจัดทำแผนจัดการป่าชุมชน บ้านหนองก-ท-
บ้าน หนองก-ท- หมู่ที่ 8 ตำบล สีพาน้อย อำเภอ นนทบุรี จังหวัด นนทบุรี


เอกสารการจัดทำแผนจัดการป่าชุมชน

- แผนจัดการป่าชุมชน ประธานคณะกรรมการจัดการป่าชุมชนเป็นผู้ลงนาม
- แผนปฏิบัติการป่าชุมชน ๕ ด้าน ทั้งในบริเวณเพื่อการอนุรักษ์ และบริเวณเพื่อการใช้ประโยชน์(ถ้ามี)
- รายการไม้ทรงคุณค่าในป่าชุมชน (ถ้ามี)
- ข้อบังคับการจัดการป่าชุมชนตามกรอบที่คณะกรรมการนโยบายป่าชุมชนกำหนด
- รายชื่อคณะกรรมการจัดการป่าชุมชน พร้อมลงลายมือชื่อรับรองว่าเป็นความจริง
- แผนที่แสดงลักษณะภูมิประเทศ (๑ : ๕๐,๐๐๐) ที่มีหมายเลขแสดงค่าพิกัดกริดชัดเจน พร้อมรายละเอียดเลขระวาง และแสดงรูปแปลง ระบุการแบ่งบริเวณพื้นที่เพื่อการอนุรักษ์ และบริเวณพื้นที่เพื่อการใช้ประโยชน์(ถ้ามี) ให้เจ้าหน้าที่ที่ได้รับมอบหมายให้ตรวจสอบพื้นที่ ไร่วัดพื้นที่ และจัดทำแผนที่แสดงแนวเขตป่าชุมชน ลงลายมือชื่อ และข้าราชการลงนามรับรองแผนที่
- แผนที่แสดงขอบเขตป่าชุมชนบนแผนที่ภาพถ่ายออร์โธรีซิเิงเลข (๑ : ๔,๐๐๐) ระบุการแบ่งบริเวณพื้นที่เพื่อการอนุรักษ์ และบริเวณพื้นที่เพื่อการใช้ประโยชน์(ถ้ามี) ในกรณีที่ป่าชุมชนมีหลายแปลงให้จัดทำแผนที่แยกเป็นรายแปลงทุกแปลง ให้เจ้าหน้าที่ที่ได้รับมอบหมายให้ตรวจสอบพื้นที่ ไร่วัดพื้นที่ และจัดทำแผนที่แสดงแนวเขตป่าชุมชน ลงลายมือชื่อ และข้าราชการลงนามรับรองแผนที่

ได้ตรวจสอบแล้ว

- เอกสารถูกต้อง ครบถ้วน
- ไม่อยู่ในพื้นที่ที่ส่วนราชการ รัฐวิสาหกิจ หน่วยงานของรัฐ หรือบุคคลใดได้รับอนุญาตเข้าทำประโยชน์ พื้นที่ที่กรมป่าไม้ใช้หรือจัดการหรือประกาศเป็นพื้นที่วิจัยหรือจัดการใดๆ หรือที่ดินที่บุคคลได้มาตามประมวลกฎหมายที่ดิน
- ไม่อยู่ในพื้นที่เขตป่าอนุรักษ์

(ลงชื่อ) 
(นางสาวพรหทัย ปิยะโชค)
ตำแหน่ง รองหัวหน้าศูนย์ป่าไม้
ผู้อำนวยการศูนย์ป่าไม้ เชียงใหม่

(ลงชื่อ) 
(นงกมล นิสสะ)
นักวิชาการป่าไม้ชำนาญการพิเศษ
ตำแหน่ง ทำหน้าที่ผู้อำนวยการส่วนจัดการป่าชุมชน
สำนักจัดการทรัพยากรป่าไม้ที่ ๕ (ลำปาง)

รับที่ 2
ลงวันที่ 8 ก.ค. 63

คนช. ๕-๑

แผนจัดการป่าชุมชน

๑. ชื่อแผนจัดการป่าชุมชนบ้านหนองกระทะ (โครงการป่าหมู่บ้านดงเพกา)
ตั้งอยู่หมู่ที่ ๘ ตำบลสะพานหิน อำเภอหนองมะโมง จังหวัดชัยนาท

ประกอบ

- พื้นที่ที่ขอจัดตั้งป่าชุมชน
 พื้นที่ป่าชุมชน ตามมาตรา ๙๙ และมาตรา ๑๐๐
 ปรับปรุงแผนจัดการป่าชุมชนกรณีพื้นที่ที่ขอขยายเขตป่าชุมชน

๒. วัตถุประสงค์ของแผนจัดการป่าชุมชน

๒.๑ เพื่อการร่วมกันจัดการป่าไม้ โดยให้ชุมชนเป็นศูนย์กลางในการบริหารจัดการ ควบคุม ดูแล รักษา หรือบำรุงป่าพัฒนาสิ่งแวดล้อม และใช้ประโยชน์ภายใต้หลักการความยั่งยืน

๒.๒ เพื่อการพัฒนาป่าไม้และสร้างความเข้มแข็งของชุมชนควบคู่กันไป เช่น ตามแนวทางเศรษฐกิจพอเพียงหรือแนวทางที่เหมาะสม ชุมชนจะได้มีความสงบสุขพร้อมด้วยความสมบูรณ์ของทรัพยากรป่าไม้ ดิน และน้ำ

๒.๓ เพื่อการบริหารจัดการป่าอันเป็นประโยชน์ต่อการรับผลผลิตมาลดรายจ่ายในครัวเรือน เป็นการปรับปรุงคุณภาพชีวิตของราษฎรในชุมชนให้ดีขึ้น

๓. ระยะเวลา

ระยะเวลา ๕ ปี นับแต่วันที่ได้รับอนุมัติ (.....)

๔. ลักษณะพื้นที่

๔.๑ สภาพพื้นที่ป่าชุมชน

๑) จำนวนเนื้อที่ของป่าชุมชน ๕๕๘ ไร่ ๒ งาน ๑ ตารางวา

๒) กรณีขอขยายเขตป่าชุมชน เนื้อที่ของป่าชุมชน - ไร่ - งาน - ตารางวา
เนื้อที่รวมกับพื้นที่ป่าชุมชนเดิม มีเนื้อที่ - ไร่ - งาน - ตารางวา

๔.๒ อาณาเขตป่าชุมชน

	แปลงที่ ๑	แปลงที่ ๒
ด้านทิศเหนือ	จด ทางสาธารณประโยชน์	ที่มีการครอบครอง
ด้านทิศใต้	จด ที่มีการครอบครอง	ทางสาธารณประโยชน์
ด้านทิศตะวันออก	จด ที่มีการครอบครอง	ทางสาธารณประโยชน์
ด้านทิศตะวันตก	จด ทางสาธารณประโยชน์	ทางสาธารณประโยชน์
	แปลงที่ ๓	แปลงที่ ๔
ด้านทิศเหนือ	จด ทางสาธารณประโยชน์	ที่มีการครอบครอง
ด้านทิศใต้	จด ที่มีการครอบครอง	ทางสาธารณประโยชน์
ด้านทิศตะวันออก	จด ที่มีการครอบครอง	ทางสาธารณประโยชน์
ด้านทิศตะวันตก	จด ที่มีการครอบครอง	ทางสาธารณประโยชน์

๔.๓ การกำหนดบริเวณในพื้นที่ป่าชุมชน

๑) แปลงพื้นที่ที่กำหนดให้เป็นบริเวณเพื่อการอนุรักษ์

จำนวน๑แปลง เนื้อที่รวมประมาณ ๕๑๘ ไร่ ๑ งาน ๒๓ ตารางวา
คิดเป็นร้อยละ ๙๒.๘๓ ของพื้นที่ป่าชุมชน

๒) แปลงพื้นที่ที่กำหนดให้เป็นบริเวณเพื่อการใช้ประโยชน์

จำนวน๓แปลง เนื้อที่รวมประมาณ ๔๐ ไร่ ๐ งาน ๗๘ ตารางวา
คิดเป็นร้อยละ ๗.๑๗ ของพื้นที่ป่าชุมชน

หมายเหตุ : แนบแผนที่มาตราส่วน ๑:๕๐,๐๐๐ และแผนที่ภาพถ่ายออร์โธโธสิเชิงเลข (๑:๔,๐๐๐)

เพื่อแสดงแนวเขตป่าชุมชนและกำหนดบริเวณเพื่อการอนุรักษ์ และกำหนดบริเวณเพื่อการใช้ประโยชน์

๔.๔ แหล่งน้ำที่พบเห็นได้ในป่าชุมชน ไม่พบแหล่งน้ำในพื้นที่ป่าชุมชน

๔.๕ ความสูงจากระดับน้ำทะเลโดยประมาณ ๖๗ เมตร

๔.๖ สภาพป่า

ป่าสมบูรณ์ป่าที่ประกอบด้วยพรรณไม้ยืนต้นที่มีขนาดและอายุแตกต่างกัน ขึ้นในถิ่นอาศัยหรือบริเวณต่าง ๆ กันกระจายทั่วพื้นที่ป่า โดยมีความหนาแน่นของเรือนยอดตั้งแต่ร้อยละสิบขึ้นไป จำนวนเนื้อที่ประมาณ - ไร่

ป่ากำลังฟื้นตัว ได้แก่ ป่าที่มีความหนาแน่นของเรือนยอดน้อยกว่าร้อยละสิบไม่มีชั้นไม้เด่นมีพรรณไม้เบิกนำจำนวนมาก

จำนวนเนื้อที่ประมาณ ๕๕๘ - ๒ - ๑ ไร่

ป่าเสื่อมโทรม ได้แก่ ป่าที่มีความหนาแน่นของเรือนยอดน้อยกว่าร้อยละสามสิบ

จำนวนเนื้อที่ประมาณ - ไร่

๔.๗ พันธุ์ไม้หลักที่พบเห็นได้ในป่า ได้แก่ ตะคร้ำ ยางเหียง ยางพลวง จั้วป่า หมี่เหม็น เปล้าใหญ่ แดง พะยอม แฉง มะกอกป่า กระพี้จั่น ประดู่ป่า มะค่าแต้ กระบก ประดง เต็ง โลดทะนง แสมสาร มะพอก อีหนูน ตระแบกกล้วย ชันทองพญาบาท คะนิง เสี้ยว ประดง หมัน รัง สวองตีนนก กรวยป่า เหมือดโลด อุโลกยอป่า หนามแห้ง กัดลิ้น คำมอก สักขี้รีว ยางโอน หมักเมาไชปลา สะเดาข้าง ผาเสี้ยน แคนหางข้าง กระเซา เปล้าหนาม เข้วัว มะหวด โมกมัน ตะขบป่า กระพี้เขาควาย คาง เกล็ดดำ ตะคร้อหนาม แคนา สะเดา กระถินยักษ์ ส้าน อ้อยช้าง พฤษ์ มะเดื่อ พลับพลา เหว่า กระพุ่มบก เกล็ดดำ เพกา มะโมง (ชะมวง) สารภีป่ากระบกเถาทองปร่ง

๔.๘ สัตว์ป่าที่พบเห็นได้ในป่า ได้แก่ นกชนิดต่างๆ กระรอก กระแต แอ้ง งู ผึ้ง

๔.๙ ทรัพยากรธรรมชาติอื่นๆ ที่พบเห็นได้ในป่า ได้แก่ -

๔.๑๐ รายละเอียดเพิ่มเติม ดังนี้ -

๕. แผนปฏิบัติการป่าชุมชนโดยสังเขป

๕.๑ ด้านการอนุรักษ์ได้แก่

๕.๑.๑ ทำแนวป้องกันไฟป่า

๕.๑.๒ การลาดตระเวนป้องกันทรัพยากรป่าไม้

๕.๑.๓ การกระทำอื่นๆ ที่เป็นการฟื้นฟู เช่น การดับไฟป่า

๕.๒ ด้านการฟื้นฟูได้แก่

๕.๒.๑ ปลูกป่าเสริมในพื้นที่อนุรักษ์

๕.๒.๒ ซ่อมบำรุงดูแลรักษาป่าที่ปลูกอย่างต่อเนื่อง

๕.๓ ด้านการพัฒนาได้แก่

๕.๓.๑ จัดอบรมให้ความรู้การจัดการทรัพยากรป่าไม้ในป่าชุมชนให้แก่คณะกรรมการและสมาชิก

ป่าชุมชน

๕.๓.๒ จัดทำเส้นทางศึกษาธรรมชาติ

๕.๔ ด้านการควบคุมดูแลได้แก่

๕.๔.๑ การกำหนดข้อบังคับป่าชุมชน

๕.๔.๒ จัดประชุมคณะกรรมการจัดการป่าชุมชน

๕.๔.๓ การกำหนดแผนปฏิบัติการประจำปีทุกปี

๕.๔.๔ กำหนดชนิดไม้ทรงคุณค่านอกบัญชีไม้ทรงคุณค่าในอนุบัญญัติไม้ทรงคุณค่าในพื้นที่ป่าชุมชน

๕.๕ ด้านการใช้ประโยชน์จากทรัพยากรธรรมชาติในป่าชุมชนได้แก่

๕.๕.๑ จัดร่างโครงการการใช้ประโยชน์จากไม้ที่ปลูกในโซนใช้ประโยชน์

๕.๕.๒ การเก็บหาของป่า เช่น หน่อไม้ น้ำผึ้ง เห็ดโคน เห็ดชนิดต่าง ๆ ไข่มดแดง อัง กลอย อีหนู

ผักหวานป่า บุก แวนเปราะ

๕.๕.๓ การใช้ประโยชน์จากไม้ เพื่อใช้สอยในครัวเรือนของสมาชิกป่าชุมชน หรือใช้ในกิจกรรมสาธารณะ
ภายในชุมชน

๖. ประโยชน์ที่คาดว่าจะได้รับ

๖.๑ ราษฎรในชุมชนมีส่วนร่วมและได้รับประโยชน์จากการดูแลรักษาป่าชุมชน

๖.๒ ทรัพยากรป่าไม้ได้รับการดูแลรักษาโดยชุมชนให้มีความอุดมสมบูรณ์และพัฒนาป่าชุมชน
ให้ตอบสนองความต้องการของชุมชนได้อย่างยั่งยืน

ลงชื่อ



(นายเฉลิม อึ้งขวัญ)

ประธานกรรมการจัดการป่าชุมชน

หมายเหตุ: รายละเอียดตามแผนปฏิบัติการป่าชุมชนตามเอกสารแนบ

แผนปฏิบัติการป่าชุมชน ในบริเวณพื้นที่เพื่อการอนุรักษ์ป่าชุมชนบ้านหนองกระทะ

กิจกรรมการจัดการป่าชุมชน	ปริมาณงาน	หน่วยนับ	กำหนดระยะเวลาในการปฏิบัติงาน					หมายเหตุ
			ปีที่ ๑	ปีที่ ๒	ปีที่ ๓	ปีที่ ๔	ปีที่ ๕	
๑. ด้านการอนุรักษ์ ๑.๑ การทำแนวกันไฟป่า ๑.๒ การลาดตระเวน ๑.๓ การกระทำอื่นๆ ที่เป็นการฟื้นฟู เช่น การดับไฟป่า	๓ ๑ -	กม. ครั้ง/เดือน -	๑ ๑๒ -	- ๑๒ -	- ๑๒ -	- ๑๒ -	- ๑๒ -	กำหนดไม่ได้
๒. ด้านการฟื้นฟู ๒.๑ ปลูกป่าเสริมในพื้นที่อนุรักษ์ ๒.๒ ซ่อมบำรุงดูแลรักษาป่าที่ปลูก	๕๐ ๔	ไร่ ไร่	๕๐ -	- ๑	- ๑	- ๑	- ๑	
๓. ด้านการพัฒนา ๓.๑ จัดอบรมให้ความรู้การจัดการทรัพยากรป่าไม้ในป่าชุมชนให้แก่คณะกรรมการและสมาชิกป่าชุมชน ๓.๒ การจัดทำเส้นทางศึกษาธรรมชาติ	๑๐ ๑	ครั้ง/ปี เส้น	๒ ๑	๒ -	๒ -	๒ -	๒ -	เมื่อได้รับงบประมาณ
๔. ด้านการควบคุมดูแล ๔.๑ การกำหนดข้อบังคับป่าชุมชน ๔.๒ การประชุมคณะกรรมการป่าชุมชน ๔.๓ การกำหนดแผนปฏิบัติการประจำปี	๑ ๑๕ ๕	ครั้ง ครั้ง ปี	๑ ๓ ๑	- ๓ ๑	- ๓ ๑	- ๓ ๑	- ๓ ๑	

ข้อบังคับเกี่ยวกับการจัดการป่าชุมชน
ของป่าชุมชนบ้านหนองกระทะ (โครงการป่าหมู่บ้านดงเพกา)
ตั้งอยู่หมู่ที่ ๘ ตำบลสะพานหิน อำเภอหนองมะโมง จังหวัดจังหวัดชัยนาท

ข้อบังคับ	พื้นที่ใช้บังคับ	หมายเหตุ
๑. ห้ามทำความเสียหายแก่หลักเขตหรือเคลื่อนย้ายหลักเขต	พื้นที่ป่าชุมชนทั้งหมด	ยกเว้นไม้ที่ปลุกขึ้นมาใน โซนใช้ประโยชน์
๒. ห้ามมิให้ล้มต้นไม้ หรือกระทำการใดที่ทำให้ต้นไม้ไม่สามารถเติบโตได้ต่อไป	พื้นที่ป่าชุมชนทั้งหมด	
๓. ห้ามจุดไฟในพื้นที่ป่าหรือกระทำการใดที่อาจก่อให้เกิดไฟป่า	พื้นที่ป่าชุมชนทั้งหมด	
๔. ห้ามมิให้รถยนต์ตั้งแต่หกล้อขึ้นไปเข้าไปในพื้นที่ป่าชุมชน	พื้นที่ป่าชุมชนทั้งหมด	
๕. ห้ามนำพืชหรือพันธุ์ไม้ต่างถิ่นเข้ามาปลูกในป่าชุมชน เว้นแต่เป็นพืชหรือพันธุ์ไม้ต่างถิ่นตามที่ระบุไว้ในแผนจัดการป่าชุมชน	พื้นที่ป่าชุมชนทั้งหมด	
๖. ห้ามมิให้ก่อสร้างสิ่งปลูกสร้างใดในพื้นที่ป่าชุมชน เว้นแต่เป็นการก่อสร้างสิ่งปลูกสร้างที่จำเป็นเพื่อประโยชน์ในการปฏิบัติหน้าที่ของคณะกรรมการจัดการป่าชุมชนในการดูแลรักษาป่าชุมชน บำรุงและฟื้นฟูป่าชุมชน ส่งเสริมการศึกษาเรียนรู้และสร้างจิตสำนึกเกี่ยวกับการอนุรักษ์และฟื้นฟูทรัพยากรธรรมชาติ สิ่งแวดล้อมและความหลากหลายทางชีวภาพในป่าชุมชน และเผยแพร่ประชาสัมพันธ์ป่าชุมชน เช่น การสร้างหอดูไฟป่า ฝ่ายชะลอน้ำ ที่พักลาดตระเวน หรือศาลาเรียนรู้ โดยสิ่งปลูกสร้างดังกล่าวต้องมีลักษณะกลมกลืนกับสภาพแวดล้อม ไม่เป็นการทำลายสภาพธรรมชาติเดิม และได้รับอนุญาตเป็นหนังสือจากคณะกรรมการป่าชุมชนประจำจังหวัดแล้ว	พื้นที่ป่าชุมชนทั้งหมด	
๗. การเข้าป่าเพื่อพักผ่อนหย่อนใจหรือเพื่อศึกษาธรรมชาติ ให้กระทำได้ในระหว่างเวลา ๐๗.๐๐ ถึงเวลา ๑๗.๐๐ นาฬิกา	พื้นที่ป่าชุมชนทั้งหมด	

ข้อบังคับ	พื้นที่ใช้บังคับ	หมายเหตุ
๘. เมื่อพบเห็นการกระทำผิดกฎหมายว่าด้วยป่าชุมชน ให้แจ้งกรรมการป่าชุมชนหรือพนักงานเจ้าหน้าที่	พื้นที่ป่าชุมชนทั้งหมด	
๙. การเก็บของป่า ให้เก็บได้ในระหว่างช่วงเวลาและไม่เกินปริมาณที่กำหนดในตาราง ก.	พื้นที่ป่าชุมชนทั้งหมด	

ตาราง ก.


การเก็บของป่าให้เก็บได้ในระหว่างช่วงเวลาดังต่อไปนี้ และไม่เกินปริมาณดังต่อไปนี้

ของป่า	ช่วงเดือนที่เก็บได้	ปริมาณที่อนุญาต (ต่อคน)	เงื่อนไขอื่น
๑. หน่อไม้	ต้นฤดูฝน - ๒๐ ก.ย.	๕๐ กก./ปี	-
๒. น้ำผึ้ง	มี.ค. - พ.ค.	๒๐ รัง/ปี	-
๓. เห็ดโคน	ก.ย. - ต.ค.	๑๐๐ กก./ปี	-
๔. เห็ดชนิดต่างๆ	ม.ค. - ธ.ค.	๒๐๐ กก./ปี	-
๕. ไข่มดแดง	มี.ค. - ก.ย.	๑๐ กก./ปี	-
๖. อิ่ง	ก.ย. - ธ.ค.	๑๐๐ กก./ปี	-
๗. กลอย	ก.พ. - พ.ค.	๕๐ กก./ปี	-
๘. อีหนู	ก.พ. - พ.ค.	๓๐ กก./ปี	-
๙. ผักหวานป่า	ก.พ. - พ.ค.	๑๐ กก./ปี	-
๑๐. บุก	มี.ค. - ก.ค.	๕ กก./ปี	-
๑๑. แว่นเปราะ	พ.ค. - ส.ค.	๕ กก./ปี	-

รายชื่อคณะกรรมการจัดการประชุมชนนพดลเขตฯ

ม. ๘ ต. ๕-๗๓๗๗ ๐.๗๓๗๗ ๐๕๐๖๗

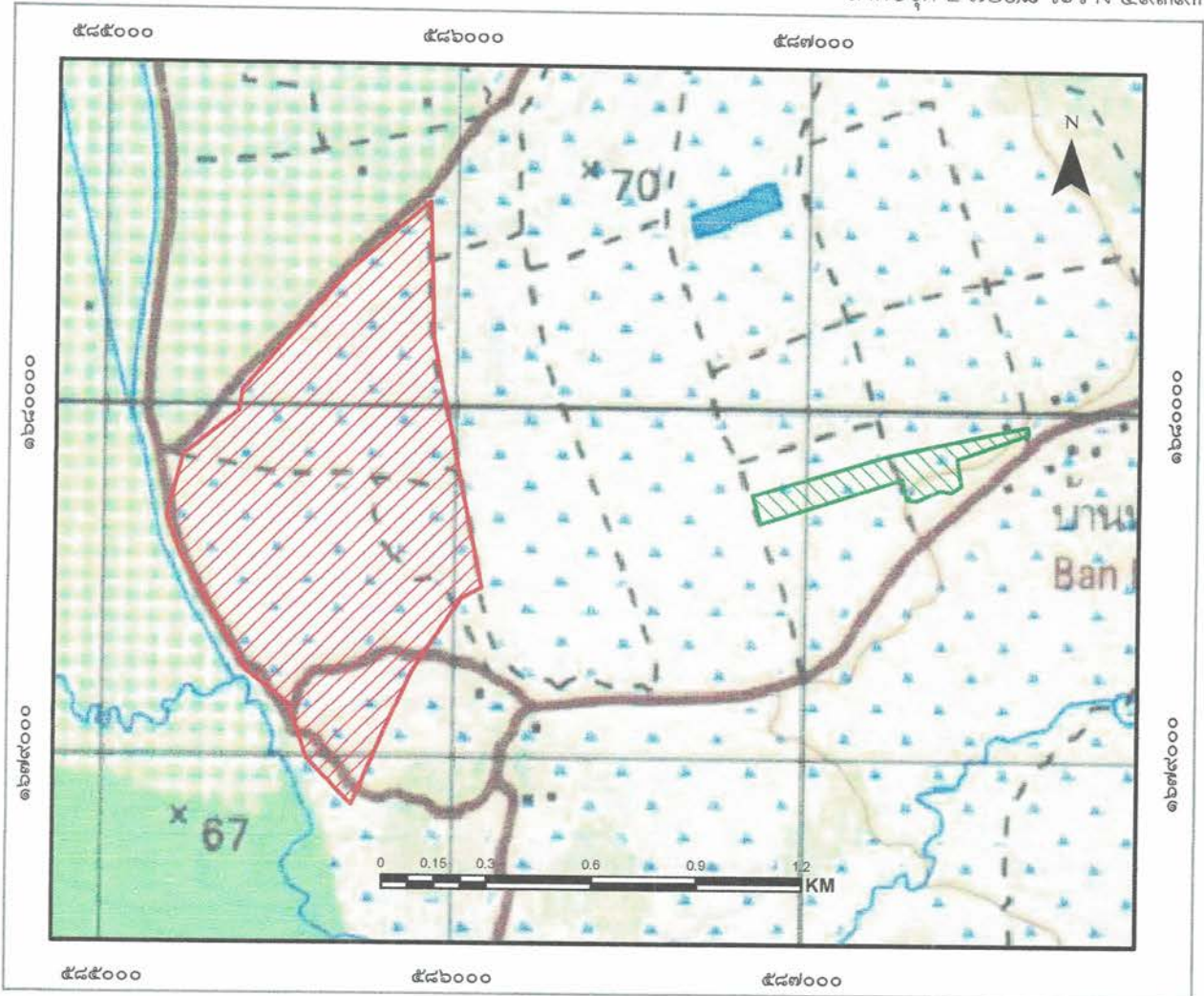
ลำดับ	ชื่อ - สกุล	อายุ (ปี)	ตำแหน่งในคณะกรรมการจัดการประชุมชน	ขอรับรองว่าไม่มีลักษณะต้องห้ามการเป็นกรรมการจัดการประชุมชน (ตามระเบียบที่คณะกรรมการนโยบายกำหนดตามมาตรา ๔๒) / ลายมือชื่อของกรรมการจัดการประชุมชน
1	นายเฉลิม อึ้งขวณ	55	ประธาน	
2	นายอรุณรัตน์ ด้งชัย	56	รองประธาน	
3	นายเกษียรโกศล กติกา	38	กรรมกร นายศ. ลึก	
4	นาย ลอช อึ้งขวณ	52	" เรขานทร	
5	นาย สิริพงษ์ อึ้งขวณ	41	กรรมกร	
6	นายธีรวิกรม ม่วงพ่วง	55	"	
7	นาย อรุณรัตน์ อึ้งขวณ	67	"	
8	นางเตือนน พ่วงแจ่ม	35	"	
9	นายจักรกฤษิต ฐานเกิด	44	"	
10	นายเจริญ อึ้งขวณ	70	"	
11	นาย มณฑล วัฒนศิริ	43	"	
12	นายกำธร ด้งชัย	70	"	
13	นาย มณฑลเทศา อึ้งขวณ	40	"	
14	นาย ธาติ สีนาคม	52	"	
15	น.ส. พศิมพล อึ้งขวณ	35	"	
16	นาย เฉลิมพร มุกสิพันธ์	38	"	

ลำดับ	ชื่อ - สกุล	อายุ (ปี)	ตำแหน่งในคณะกรรมการ จัดการป่าชุมชน	ขอรับรองว่าไม่มีลักษณะต้องห้ามการเป็น กรรมการจัดการป่าชุมชน (ตามระเบียบที่คณะกรรมการนโยบายกำหนดตามมาตรา ๔๒) / ลายมือชื่อของกรรมการจัดการป่าชุมชน
17	นายไพโรจน์ วัฒนชัย	46	นายกมพร	
18	น.ส.สาขร 6 11สิงหนภย๐๗	34	น	สายรัง 11สิงหนภย๐๗
19	นายสิริ ๒๗	48	น	ศักดิ์ ๒๗
20	นายสมมติ ๖๖	๕๐	น	สมมติ ๖๖
21	นายเทียนชัย ลีจ้อย	46	น	เทียนชัย ลีจ้อย
22	นาย มณฑล ๖๗	50	น	นาย มณฑล ๖๗
23	นายมณฑล ๖๗	50	น	นายมณฑล ๖๗
24	นายธีร ๖๖	44	น	ธีร ๖๖
25	นายธีรชัย ๖๖	45	น	ธีรชัย ๖๖
26	น.ส. สนิษ ๖๖	28	น	สนิษ ๖๖
27	นายธีร ๖๖	43	น	ธีร ๖๖
28	นายอดุลย์ ๖๖	49	น	อดุลย์ ๖๖
29	นายวิเชียร ๖๖	53	น	วิเชียร ๖๖
30	น.ส.ดาว ๖๖	30	น	ดาว ๖๖



แผนที่ประกอบการจัดทำแผนจัดการป่าชุมชนบ้านหนองกะทะ
 บ้านหนองกะทะ หมู่ที่ ๘ ตำบลสะพานหิน
 อำเภอหนองมะโมง จังหวัดชัยนาท
 อยู่ในพื้นที่ ป่าสงวนแห่งชาติป่าเขาช่องลมและป่าเขาหลัก ๕๑๘ ไร่ ๑ งาน ๒๓ ตารางวา
 และ น.ส.ล. ๔๐ ไร่ ๐ งาน ๗๘ ตารางวา
 เนื้อที่รวม ๕๕๘ ไร่ ๒ งาน ๑ ตารางวา
 มาตรา ๙๙ และมาตรา ๑๐๐ แห่งพระราชบัญญัติป่าชุมชน พ.ศ. ๒๕๖๒
 มาตราส่วน ๑:๒๐,๐๐๐

WGS 84

ลำดับชุด L ๗๐๑๘ ระวัง ๔๙๓๙II



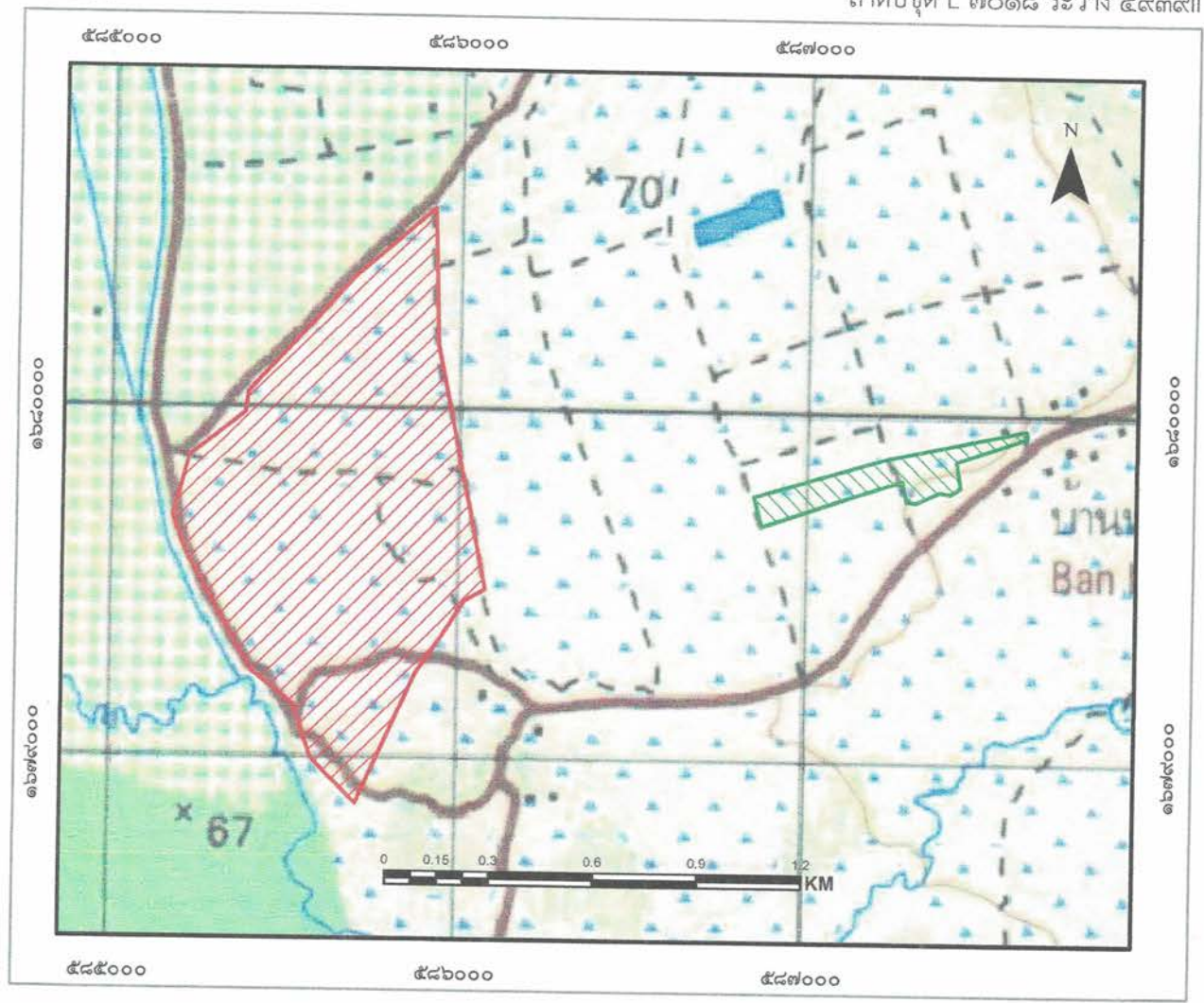
สัญลักษณ์

-  ขอบเขตบริเวณเพื่อการใช้ประโยชน์ เนื้อที่ ๔๐-๐-๗๘ ไร่
-  ขอบเขตบริเวณเพื่อการอนุรักษ์ เนื้อที่ ๕๑๘-๑-๒๓ ไร่

แผนที่แสดงลักษณะภูมิประเทศการแบ่งบริเวณการใช้ประโยชน์ป่าชุมชนบ้านหนองกะทะ
 บ้านหนองกะทะ หมู่ที่ ๘ ตำบลสะพานหิน
 อำเภอหนองมะโมง จังหวัดชัยนาท
 อยู่ในพื้นที่ ป่าสงวนแห่งชาติป่าเขาช่องลมและป่าเขาหลัก ๕๑๘ ไร่ ๑ งาน ๒๓ ตารางวา
 และ น.ส.ล. ๔๐ ไร่ ๐ งาน ๗๘ ตารางวา
 เนื้อที่รวม ๕๕๘ ไร่ ๒ งาน ๑ ตารางวา
 มาตรา ๙๙ และมาตรา ๑๐๐ แห่งพระราชบัญญัติป่าชุมชน พ.ศ. ๒๕๖๒
 มาตราส่วน ๑:๒๐,๐๐๐

WGS 84

ลำดับชุด L ๗๐๑๘ ระวัง ๔๙๓๙II



สัญลักษณ์

- ขอบเขตบริเวณเพื่อการใช้ประโยชน์ เนื้อที่ ๔๐-๐-๗๘ ไร่
- ขอบเขตบริเวณเพื่อการอนุรักษ์ เนื้อที่ ๕๑๘-๑-๒๓ ไร่

ลงชื่อ.....
 (นางสาวธกิตกมลณี ๐๐๒๓๖)
 เจ้าหน้าที่รังวัด/เจ้าหน้าที่ผู้ที่ได้รับมอบหมาย

ลงชื่อ.....
 อุดมศักดิ์ นนสาทรกุล
 ผู้อำนวยการศูนย์วิจัยและพัฒนา

ลงชื่อ.....
 นกวิษณุกร ป่าไม้ชำนาญการพิเศษ
 ทำหน้าที่ผู้อำนวยการส่วนจัดการป่าชุมชน

ลงชื่อ.....
 (นายธนาช นนนิย)
 นักวิชาการป่าไม้ชำนาญการพิเศษ รักษาการแทน
 ผู้อำนวยการสำนักจัดการทรัพยากรป่าไม้ที่ ๕ (สระบุรี)

ตาราง Attribute table ข้อมูล Shapefile ในรูปแบบ Polygon ของแปลงป่าชุมชน

FC_CODE	FC_ID	FCG_START	FCG_NAME	TAM_NAM_T	AMP_NAM_T	PROV_NAM_T	RAI	NGAN	WHA	FCG_RENEW
		<Null>	ป่าชุมชนบ้านแดงกระทะ แปลงที่ 1 (อนุภาค) หน่อ 8	สหกรณ์	หนองผิง	เชียงใหม่	518	1	23	
		<Null>	ป่าชุมชนบ้านแดงกระทะ แปลงที่ 2 (อนุภาค) หน่อ 8	สหกรณ์	หนองผิง	เชียงใหม่	40	0	76	

คำอธิบายตาราง Attribute table ข้อมูล Shape file ในรูปแบบ polygon ของแปลงป่าชุมชน

1. FCG_START คือวันที่จัดตั้ง (ใส่เฉพาะ พ.ศ.) ไม่ต้องใส่ข้อมูล
2. FCG_NAME คือ ชื่อป่าชุมชน ใส่แปลงที่ หมู่ที่ด้วย (ตัวอย่าง ป่าชุมชนบ้านน่านามี แปลงที่ 1 หมู่ที่ 2)
3. TAM_NAM_T คือ ตำบล (ไม่ต้องใส่ ต.)
4. AMP_NAME_T คือ อำเภอ (ไม่ต้องใส่ อ.)
5. PROV_NAME_T คือ จังหวัด (ไม่ต้องใส่ จ.)
6. RAI NGAN WHA คือ ไร่ งาน ตารางวา
7. FCG_RENEW คือ วันที่ต่ออายุ (ใส่เฉพาะ พ.ศ.) ไม่ต้องใส่ข้อมูล

หมายเหตุ : FC_CODE, FC_ID ข้อมูล 2 ช่องนี้ ไม่ต้องใส่ข้อมูล

ค่าพิกัดแสดงขอบเขตป่าชุมชนบ้านหนองกะทะ แปลงที่ 1
บ้านหนองกะทะ หมู่ที่ 8 ตำบลสะพานหิน อำเภอหนองมะโมง จังหวัดชัยนาท
Zone 47P

จุดที่	E	N
1	585705	1678867
2	585575	1678997
3	585523	1679149
4	585400	1679248
5	585206	1679586
6	585170	1679686
7	585215	1679863
8	585374	1679988
9	585383	1680048
10	585692	1680389
11	585915	1680586
12	585928	1680192
13	586072	1679487
14	586014	1679456
15	585873	1679243

คำพิกัดแสดงขอบเขตป่าชุมชนบ้านหนองกะทะ แปลงที่ 2
บ้านหนองกะทะ หมู่ที่ 8 ตำบลสะพานหิน อำเภอหนองมะโมง จังหวัดชัยนาท
Zone 47P

จุดที่	E	N
1	587425	1679871
2	587437	1679793
3	587409	1679774
4	587377	1679779
5	587310	1679748
6	587282	1679751
7	587270	1679810
8	586867	1679677
9	586843	1679759
10	587237	1679880
11	587624	1679964
12	587628	1679943
13	587449	1679879


ตารางเปรียบเทียบข้อมูลประเภทพื้นที่และจำนวนเนื้อที่ป่าชุมชน
กรณีป่าชุมชนตามมาตรา ๙๙ และมาตรา ๑๐๐ แห่งพระราชบัญญัติป่าชุมชน พ.ศ. ๒๕๖๒
เพื่อยืนยันการปรับปรุงแก้ไขข้อมูลให้เป็นปัจจุบัน

ป่าชุมชนบ้านหนองกระทะ (โครงการป่าหมู่บ้านดงเพกา)
บ้านหนองกระทะ หมู่ที่ ๘
ตำบลสะพานหิน อำเภอหนองมะโมง จังหวัดชัยนาท

ข้อมูลประเภทพื้นที่และจำนวนเนื้อที่ป่าชุมชน แก้ไข ไม่แก้ไข

แปลงที่	ข้อมูลป่าชุมชนเดิม				ข้อมูลป่าชุมชนตามแผนจัดการป่าชุมชน				การแบ่งสัดส่วนพื้นที่ตามแผนจัดการป่าชุมชน					
	ประเภทที่ดิน	เนื้อที่			ประเภทที่ดิน	เนื้อที่			เนื้อที่เพื่อการอนุรักษ์			เนื้อที่เพื่อการใช้ประโยชน์		
		ไร่	งาน	ตร.ว.		ไร่	งาน	ตร.ว.	ไร่	งาน	ตร.ว.	ไร่	งาน	ตร.ว.
๑	ป่าสงวนแห่งชาติ	๕๒๖	๒	๗๘	ป่าสงวนแห่งชาติ	๕๑๘	๑	๒๓	๕๑๘	๑	๒๓	-	-	-
๒	นสล.	๒๐	๒	๓๖	นสล.	๔๐	๐	๗๘	-	-	-	๔๐	๐	๗๘
๓	นสล.	๑๑	๑	๐๐	นสล.									
๔	นสล.	๘	๑	๓๔	นสล.									

หมายเหตุ : ระบุประเภทที่ดินให้ชัดเจน เช่น ป่าสงวนแห่งชาติ นสล. สปก. เป็นต้น

(ลงชื่อ) 
(นายพิชัย เหล่าตระกูล)
ตำแหน่ง เจ้าพนักงานป่าไม้ชำนาญงาน
ผู้อำนวยการศูนย์ป่าไม้ชัยนาท

(ลงชื่อ) 
(กัญชชะ นิสสะ)
ตำแหน่ง ผู้อำนวยการป่าไม้ชำนาญการพิเศษ
ผู้อำนวยการส่วนจัดการป่าชุมชน
หัวหน้าผู้อำนวยการส่วนจัดการป่าชุมชน
สำนักจัดการทรัพยากรป่าไม้ที่ ๕ (สระบุรี)

รายงานการประชุมคณะกรรมการป่าชุมชนบ้านหนองกะทะ
ครั้งที่ ๑/๒๕๖๓
วันที่ ๒๕ พฤษภาคม ๒๕๖๓
ที่ทำการผู้ใหญ่บ้าน หมู่ที่ ๘ ตำบลสะพานหิน อำเภอหนองมะโมง จังหวัดชัยนาท

ผู้มาประชุม

๑. นายเฉลิม อึ้งขวัญ	ประธานกรรมการจัดการป่าชุมชน
๒. นายณรงค์ศักดิ์ ตีจ้าย	รองประธาน
๓. นายเกลี้ยงไกล กติกา	เหรัญญิก
๔. นายลอย อึ้งขวัญ	เลขานุการ
๕. นายสุชีพ อึ้งขวัญ	กรรมการ
๖. นายศรราม บัวพวง	กรรมการ
๗. นายณรงค์ อึ้งขวัญ	กรรมการ
๘. นางดวงเดือน พ่วงเข็ม	กรรมการ
๙. นายจักร์กริต ปานเกิด	กรรมการ
๑๐. นายเจริญ อึ้งขวัญ	กรรมการ
๑๑. นายบุญเลิศ เม่นสุวรรณ	กรรมการ
๑๒. นายกำธร ลีจ้อย	กรรมการ
๑๓. นางมณฑนา อึ้งขวัญ	กรรมการ
๑๔. นายชาติ จินโฉม	กรรมการ
๑๕. นางสาวพลับพลึง อึ้งขวัญ	กรรมการ
๑๖. นายเฉลิมพร มุกสิพันธ์	กรรมการ
๑๗. นายไพรัตน์ พินโย	กรรมการ
๑๘. นางสาวสายรุ้ง แสงทองย้อย	กรรมการ
๑๙. นายสำเนา เวฬุวาปี	กรรมการ
๒๐. นายสมบัติ อึ้งขวัญ	กรรมการ
๒๑. นายเทียนชัย ลีจ้อย	กรรมการ
๒๒. นายมณูญ เวฬุวาปี	กรรมการ
๒๓. นายบุญส่ง ปรีพิม	กรรมการ
๒๔. นายรุ่งเรือง อึ้งขวัญ	กรรมการ
๒๕. นายศรชัย แก้วเทวี	กรรมการ

๒๖. นางสาวสุนีย์ กะติกา	กรรมการ
๒๗. นายนิรันดร์ อึ้งขวัญ	กรรมการ
๒๘. นายอดุลย์ จำปาหวาย	กรรมการ
๒๙. นายวิเชียร ภูเทศ	กรรมการ
๓๐. นางสาวดวงดาว แสงทองย้อย	กรรมการ

ผู้ไม่มาประชุม -

ผู้เข้าร่วมประชุม

๑. น.ส.ชุตติกาญจน์ อ่อนแก้ว	นักประชาสัมพันธ์	ศูนย์ป่าไม้ชัยนาท
๒. นายศุภชัย ศรีภักดี	เจ้าหน้าที่ธุรการ	ศูนย์ป่าไม้ชัยนาท

เปิดประชุมเวลา ๐๙.๓๐ น.

เมื่อที่ประชุมพร้อมแล้ว ประธานในที่ประชุมกล่าวเปิดประชุม โดยมีระเบียบวาระการประชุม ดังนี้

ระเบียบวาระที่ ๑
ประธาน

เรื่องประธานแจ้งให้ที่ประชุมทราบ

ตามพระราชบัญญัติป่าชุมชน พ.ศ. ๒๕๖๒ คณะกรรมการนโยบายป่าชุมชน ได้ออกระเบียบคณะกรรมการนโยบายป่าชุมชนว่าด้วยการจัดทำแผนป่าชุมชน กำหนดให้ป่าชุมชนทุกป่าต้องจัดทำแผนจัดการป่าชุมชน ๕ ด้าน ประกอบด้วย ด้านการอนุรักษ์ ด้านการฟื้นฟู ด้านการพัฒนา ด้านการควบคุมดูแล และด้านการใช้ประโยชน์จากทรัพยากรธรรมชาติ ในป่าชุมชน จึงขอเชิญคณะกรรมการป่าชุมชนบ้านหนองกะทะมาประชุมในวันนี้

มติที่ประชุม

รับทราบ

ระเบียบวาระที่ ๒

เรื่องรับรองรายงานการประชุม

ไม่มีเนื่องจากเป็นการประชุมครั้งที่ ๑

ระเบียบวาระที่ ๓

เจ้าหน้าที่ศูนย์ป่าไม้ชัยนาท

เรื่องเพื่อทราบ

๓.๑ ระเบียบคณะกรรมการนโยบายป่าชุมชน ว่าด้วยการจัดทำแผนจัดการป่าชุมชน ระเบียบคณะกรรมการนโยบายป่าชุมชน ว่าด้วยการจัดทำแผนจัดการป่าชุมชน ได้กำหนดแนวทางการจัดทำแผนจัดการป่าชุมชน และกรอบแนวทางการออกข้อบังคับเกี่ยวกับการจัดการป่าชุมชน ให้ป่าชุมชนที่จัดตั้งขึ้นตามนัย มาตรา ๙๙ และมาตรา ๑๐๐ จะต้องจัดทำแผนจัดการป่าชุมชนเสนอต่อคณะกรรมการป่าชุมชนประจำจังหวัดเพื่อพิจารณาอนุมัติแผน ตามพระราชบัญญัติป่าชุมชน พ.ศ. ๒๖๕๒ ให้แล้วเสร็จภายในระยะเวลาสองปี นับแต่วันที่ระเบียบคณะกรรมการนโยบายป่าชุมชนว่าด้วยการจัดทำแผนจัดการป่าชุมชนมีผลบังคับใช้ (๒๒ ธ.ค. ๖๓ - ๒๑ ธ.ค. ๖๕) ซึ่งในการจัดทำแผนจัดการป่าชุมชนชน ตามแบบ คนช. ๕-๑ จะต้องประกอบไปด้วย

๑. ชื่อแผนจัดการป่าชุมชน เพื่อแสดงให้เห็นว่าเป็นของชุมชนใด วัตถุประสงค์และ ข้อมูลสภาพพื้นที่ป่าชุมชน พร้อมแผนที่มาตราส่วน ๑ : ๕๐,๐๐๐ หรือแผนที่ภาพถ่ายดาวเทียม ที่แสดงแนวเขตพื้นที่ป่าชุมชน แสดงเครื่องหมายแปลงพื้นที่กำหนดให้เป็นบริเวณเพื่อการอนุรักษ์ หรือบริเวณเพื่อการใช้ประโยชน์ (ถ้ามี)

๒. แผนปฏิบัติการป่าชุมชนเพื่อแสดงให้เห็นถึงวิธีการจัดการป่าชุมชน ประกอบด้วยกิจกรรม ๕ ด้าน

- ด้านการอนุรักษ์
- ด้านการฟื้นฟู
- ด้านการพัฒนา
- ด้านการควบคุมดูแล
- ด้านการใช้ประโยชน์จากทรัพยากรธรรมชาติในป่าชุมชน

ซึ่งในการจัดทำแผนจัดการป่าชุมชนนั้นสามารถแบ่งโซนพื้นที่เป็นสองบริเวณ ได้แก่

(๑) บริเวณเพื่อการอนุรักษ์ (๒) บริเวณเพื่อการใช้ประโยชน์ กรณีที่มีบริเวณเพื่อการใช้ประโยชน์ต้องไม่เกิน ๔๐ เปอร์เซ็นต์ของพื้นที่ป่าชุมชน

ระเบียบวาระที่ ๔

ประธาน

เรื่องเพื่อพิจารณา

๔.๑ การจัดทำแผนจัดการป่าชุมชนบ้านหนองกะทะ

ก่อนที่จะร่วมกันจัดทำแผนการจัดการป่าชุมชน ขอให้คณะกรรมการฯ ร่วมกันพิจารณาว่า จะแบ่งพื้นที่ป่าชุมชนเป็นบริเวณเพื่อการอนุรักษ์กับบริเวณเพื่อการใช้ประโยชน์ในพื้นที่ป่าชุมชนหรือไม่อย่างไร

กรรมการป่าชุมชน

พื้นที่ป่าชุมชนของเรามีทั้งพื้นที่ป่าสงวนแห่งชาติและพื้นที่สาธารณประโยชน์ เราควรแบ่งบริเวณการใช้ประโยชน์ทั้งเพื่อการอนุรักษ์และเพื่อการใช้ประโยชน์ แต่เน้นด้านการอนุรักษ์ต้นไม้ให้มากที่สุด นอกจากกรณีจำเป็นจริงๆ ในบริเวณเพื่อการอนุรักษ์ถึงจะใช้ประโยชน์จากไม้ได้และต้องเป็นไม้ที่ปลูกขึ้นมาใหม่เท่านั้น

มติที่ประชุม

ให้มีทั้งเพื่อการอนุรักษ์และเพื่อการใช้ประโยชน์ แต่เน้นด้านการอนุรักษ์ต้นไม้ให้มากที่สุด นอกจากกรณีจำเป็นจริงๆ ในบริเวณเพื่อการอนุรักษ์ ถึงจะใช้ประโยชน์จากไม้ได้และต้องเป็นไม้ที่ปลูกขึ้นมาใหม่เท่านั้น

ประธาน

การจัดทำแผนจัดการป่าชุมชนให้คณะกรรมการฯ ร่วมกันพิจารณาจัดทำแผนจัดการป่าชุมชน ตามแบบ คนช. ๑-๕ ในในการจัดทำแผนจัดการป่าชุมชน ๕ ด้าน ได้แก่ ด้านการอนุรักษ์ ด้านการฟื้นฟู ด้านการพัฒนา ด้านการควบคุมดูแล และด้านการใช้ประโยชน์จากทรัพยากรธรรมชาติในป่าชุมชน

กรรมการป่าชุมชน

ป่าชุมชนของพวกเราบริเวณพื้นที่ป่าสงวนแห่งชาติที่อยู่ในพื้นที่ราบ ให้เน้นเรื่องการอนุรักษ์เป็นอันดับแรก ทั้งด้านแนวเขตและป้องกันการบุกรุกจากพื้นที่ใกล้เคียง และพื้นที่สาธารณประโยชน์ เน้นด้านการฟื้นฟูและการพัฒนา แต่ทั้งสองบริเวณก็ต้องดูแลให้ครบทั้งห้าด้าน และควรมีการให้ความรู้แก่สมาชิกป่าชุมชน เช่น การอบรมให้ความรู้ หรือการประชาสัมพันธ์เสียงตามสายในช่วงที่มีการปิดป่า เป็นต้น

/ประธาน...

ประธาน

ส่วนการประชุมคณะกรรมการป่าชุมชนชนและสมาชิก ควรให้มีอย่างน้อยปีละ ๓ ครั้ง เพื่อจะได้รู้ถึงปัญหาและอุปสรรคในการจัดการป่าชุมชน และหาแนวทางในการแก้ไขปัญหาในครั้งต่อไป ส่วนข้อบังคับป่าชุมชนทุกๆห้าปีให้มีการทบทวนใหม่

มติที่ประชุม

๑. กิจกรรมด้านการอนุรักษ์ ได้แก่
 - ลาดตระเวนป้องกันทรัพยากรป่าไม้ ๑ ครั้ง/เดือน (ช่วงเดือน มี.ค., เม.ย. , ก.ย.และ ต.ค.) ของทุกปี
 - ทำแนวกันไฟป่ารวมระยะทาง ๓ กิโลเมตร (ทุกปี) โดยการกำจัดเชื้อเพลิง
 - ดับไฟป่าทุกครั้งเมื่อเกิดเหตุ
๒. กิจกรรมด้านการฟื้นฟู ได้แก่
 - ปลูกป่าเสริมในพื้นที่ป่าชุมชน
 - บำรุงรักษาต้นไม้ในพื้นที่ป่าชุมชนในวันสำคัญต่างๆ
๓. กิจกรรมด้านการพัฒนา ได้แก่
 - จัดอบรมให้ความรู้การจัดการทรัพยากรป่าไม้ในป่าชุมชนให้แก่กรรมการและสมาชิกป่าชุมชน
 - จัดเส้นทางศึกษาธรรมชาติและเป็นแหล่งศึกษาพรรณไม้ในพื้นที่ป่าชุมชน
๔. กิจกรรมด้านการควบคุมดูแล ได้แก่
 - การออกข้อบังคับเกี่ยวกับการจัดการป่าชุมชน ๑ ครั้ง ในรอบการจัดทำแผนโดยจะจัดทำข้อบังคับในปีแรกของการจัดทำแผนทุกๆห้าปี
 - การประชุมคณะกรรมการปีละ ๓ ครั้ง และการประชุมสมาชิกป่าชุมชน จะทำทุกครั้งที่มีการประชุมหมู่บ้าน
 - กำหนดแผนการปฏิบัติการ (แผนย่อย) ปีละครั้ง
๕. กิจกรรมด้านการใช้ประโยชน์จากทรัพยากรธรรมชาติในป่าชุมชน ได้แก่
 - การกำหนดระยะเวลาและการเก็บหาของป่า ตามข้อบังคับป่าชุมชนแนบท้ายแผนจัดการป่าชุมชนบ้านหนองกะทะ

๔.๒ ข้อบังคับป่าชุมชน

ประธาน

ให้คณะกรรมการฯ ร่วมกันพิจารณาจัดทำข้อบังคับเกี่ยวกับการจัดการ

ป่าชุมชน

มติที่ประชุม

ข้อบังคับเกี่ยวกับการจัดการป่าชุมชนบ้านหนองกะทะ

ข้อบังคับ	พื้นที่ใช้บังคับ	หมายเหตุ
๑. ห้ามทำความเสียหายแก่หลักเขตหรือเคลื่อนย้ายหลักเขต	พื้นที่ป่าชุมชนทั้งหมด	
๒. ห้ามมิให้ล้มต้นไม้ หรือกระทำการใดที่ทำให้ต้นไม้ไม่สามารถเติบโตได้ต่อไป	พื้นที่ป่าชุมชนทั้งหมด	ยกเว้นไม้ที่ปลูกขึ้นมาในโซนใช้ประโยชน์
๓. ห้ามจุดไฟในพื้นที่ป่าหรือกระทำการใดที่อาจก่อให้เกิดไฟป่า	พื้นที่ป่าชุมชนทั้งหมด	

ข้อบังคับ	พื้นที่ใช้บังคับ	หมายเหตุ
๔. ห้ามมิให้รถยนต์ตั้งแต่หกล้อขึ้นไปเข้าไปในพื้นที่ป่าชุมชน	พื้นที่ป่าชุมชนทั้งหมด	
๕. ห้ามนำพืชหรือพันธุ์ไม้ต่างถิ่นเข้ามาปลูกในป่าชุมชน เว้นแต่เป็นพืชหรือพันธุ์ไม้ต่างถิ่นตามที่ระบุไว้ในแผนจัดการป่าชุมชน	พื้นที่ป่าชุมชนทั้งหมด	
๖. ห้ามมิให้ก่อสร้างสิ่งปลูกสร้างใดในพื้นที่ป่าชุมชน เว้นแต่เป็นการก่อสร้างสิ่งปลูกสร้างที่จำเป็นเพื่อประโยชน์ในการปฏิบัติหน้าที่ของคณะกรรมการจัดการป่าชุมชนในการดูแลรักษาป่าชุมชน บำรุงและฟื้นฟูป่าชุมชน ส่งเสริมการศึกษาเรียนรู้และสร้างจิตสำนึกเกี่ยวกับการอนุรักษ์และฟื้นฟูทรัพยากรธรรมชาติ สิ่งแวดล้อมและความหลากหลายทางชีวภาพในป่าชุมชน และเผยแพร่ประชาสัมพันธ์ป่าชุมชน เช่น การสร้างหอดูไฟฟ้า ฝ่ายชะลอน้ำ ที่พักลาดตระเวน หรือศาลาเรียนรู้ โดยสิ่งปลูกสร้างดังกล่าวต้องมีลักษณะกลมกลืนกับสภาพแวดล้อม ไม่เป็นการทำลายสภาพธรรมชาติเดิม และได้รับอนุญาตเป็นหนังสือจากคณะกรรมการป่าชุมชนประจำจังหวัดแล้ว	พื้นที่ป่าชุมชนทั้งหมด	
๗. การเข้าป่าเพื่อพักผ่อนหย่อนใจหรือเพื่อศึกษาธรรมชาติ ให้กระทำได้ในระหว่างเวลา ๐๗.๐๐ ถึงเวลา ๑๗.๐๐ นาฬิกา	พื้นที่ป่าชุมชนทั้งหมด	
๘. เมื่อพบเห็นการกระทำผิดกฎหมายว่าด้วยป่าชุมชน ให้แจ้งกรรมการป่าชุมชนหรือพนักงานเจ้าหน้าที่	พื้นที่ป่าชุมชนทั้งหมด	
๙. การเก็บของป่า ให้เก็บได้ในระหว่างช่วงเวลาและไม่เกินปริมาณที่กำหนดในตาราง ก.	พื้นที่ป่าชุมชนทั้งหมด	

๔.๔ กิจกรรมด้านการใช้ประโยชน์จากทรัพยากรธรรมชาติในป่าชุมชน ได้แก่
 ให้อคณะกรรมาการฯ ร่วมกันพิจารณาพิจารณาและกำหนดระยะเวลาใน
 การเก็บหาในป่าชุมชน
 มติที่ประชุม ในการเก็บหาของป่า มีข้อกำหนด ดังนี้

ของป่า	ช่วงเดือนที่เก็บได้	ปริมาณที่อนุญาต (ต่อคน)	เงื่อนไขอื่น
๑. หน่อไม้	ต้นฤดูฝน - ๒๐ ก.ย.	๕๐ กก./ปี	-
๒. น้ำผึ้ง	มี.ค. - พ.ค.	๒๐ รัง/ปี	-
๓. เห็ดโคน	ก.ย. - ต.ค.	๑๐๐ กก./ปี	-
๔. เห็ดชนิดต่างๆ	ม.ค. - ธ.ค.	๒๐๐ กก./ปี	-
๕. ไข่มดแดง	มี.ค. - ก.ย.	๑๐ กก./ปี	-
๖. อัง	ก.ย. - ธ.ค.	๑๐๐ กก./ปี	-
๗. กลอย	ก.พ. - พ.ค.	๕๐ กก./ปี	-
๘. อีหนู	ก.พ. - พ.ค.	๓๐ กก./ปี	-
๙. ผักหวานป่า	ก.พ. - พ.ค.	๑๐ กก./ปี	-
๑๐. บุก	มี.ค. - ก.ค.	๕ กก./ปี	-
๑๑. แว่นเปราะ	พ.ค. - ส.ค.	๕ กก./ปี	-

ประธาน การกำหนดไม้ทรงคุณค่าที่ควรแก่การอนุรักษ์ให้คงอยู่ต่อไปในพื้นที่ป่าชุมชน
 ซึ่งในป่าชุมชนจะให้กำหนดไม้ทรงคุณค่าหรือไม่

กรรมการ ขอให้กำหนดทุกต้นเป็นไม้ทรงคุณค่าในบริเวณเพื่อการอนุรักษ์ เพราะชาวบ้าน
 ร่วมกันดูแลมาอยากให้ไม้คงอยู่กับป่าชุมชนตลอดไป

มติที่ประชุม กำหนดทุกต้นเป็นไม้ทรงคุณค่าในบริเวณเพื่อการอนุรักษ์

ระเบียบวาระที่ ๕ เรื่องอื่น ๆ

ประธาน กรรมการท่านใดมีข้อคิดเห็นหรือข้อเสนอแนะเพิ่มเติมหรือไม่ หากไม่มี
 ขอขอบคุณคณะกรรมการทุกท่านที่ให้

ความร่วมมือในการจัดทำแผนการจัดการป่าชุมชนในครั้งนี้และขอปิดประชุม

ปิดประชุมเวลา ๑๑.๓๐ น.

ลงชื่อ.....ผู้บันทึก
 (นางสาวชุตติกาญจน์ อ่อนแก้ว) รายงานการประชุม

ลงชื่อ.....ผู้ตรวจรายงาน
 (นายเฉลิม อึ้งขวัญ) การประชุม
 ประธานกรรมการจัดการป่าชุมชนบ้านหนองกะทะ

ภาพถ่ายการประชุมการจัดทำแผนจัดการป่าชุมชนบ้านหนองกะทะ
บ้านหนองกะทะ หมู่ที่ ๘ ตำบลสะพานหิน อำเภอหนองมะโมง จังหวัดชัยนาท
วันที่ ๒๕ พฤษภาคม ๒๕๖๓
ณ ที่ทำการผู้ใหญ่บ้าน



สำเนา

แบบ ปชช. 5

แบบคำขอต่ออายุโครงการป่าชุมชน

ข้าพเจ้า นายเฉลิม อึ้งขวัญ ตำแหน่ง ผู้ใหญ่บ้าน อายุ 55 ปี
ที่อยู่ 33/1 หมู่ที่ 8 ตำบล สะพานหิน อำเภอ หนองมะโมง จังหวัด ชัยนาท

มีความประสงค์ขอต่ออายุโครงการป่าชุมชนบ้าน หนองกะทะ (โครงการป่าหมู่บ้านดงเพกา)
ที่ตั้งป่าชุมชน ป่าสงวนฯ นสล. บ้าน หนองกะทะ หมู่ที่ 8 ตำบล สะพานหิน
อำเภอ หนองมะโมง จังหวัด ชัยนาท พิกัดบ้าน WGS84 47P 586212 E , 1679291 N
ได้รับอนุมัติจากกรมป่าไม้เมื่อวันที่ 27 กรกฎาคม 2549

พื้นที่ดำเนินโครงการ รวมทั้งสิ้น 4 แปลง รวมเนื้อที่ 566-3-48 ไร่ ดังนี้

ป่าสงวนแห่งชาติป่า เขาช่องลม และป่าเขาหลัก แปลงที่ 1 เนื้อที่ 526-2-78 ไร่

ป่าชุมชนตามมติคณะรัฐมนตรี แปลงที่ เนื้อที่ ไร่

ป่าไม้ถาวรตามมติคณะรัฐมนตรี แปลงที่ เนื้อที่ ไร่

ป่าตามพระราชบัญญัติป่าไม้ พุทธศักราช 2484 แปลงที่ เนื้อที่ ไร่

ที่ดินของรัฐประเภทอื่น ๆ (ระบุ) ที่ดินสาธารณประโยชน์ แปลงที่ 2 เนื้อที่ 20-2-36 ไร่

แปลงที่ 3 เนื้อที่ 11-1-00 ไร่

แปลงที่ 4 เนื้อที่ 8-1-34 ไร่

ที่ดินอื่นๆ (ระบุ) แปลงที่ เนื้อที่ ไร่

(หากดำเนินการมากกว่า 1 แปลง ให้เรียงลำดับป่าสงวนแห่งชาติเป็นแปลงที่ 1 ตามพื้นที่ต่างๆ ชำรงต้น)

โดยส่งเอกสารประกอบการพิจารณา ตามกรณีต่างๆ ดังนี้

1.1 กรณีที่ไม่มีการเปลี่ยนแปลงรายละเอียดโครงการและพื้นที่ดำเนินการ

(1) แบบ ปชช.5

(2) สำเนาแบบ ปชช.3 ฉบับเดิม

(3) สำเนาบัตรประจำตัวเจ้าหน้าที่รัฐหรือสำเนาบัตรประชาชนผู้ยื่นคำขอ

(4) แผนที่แสดงขอบเขตป่าชุมชนบนแผนที่ภาพถ่ายออร์โธรีโสิซิงเลข มาตรฐาน 1 : 4,000

(5) แบบ ปชช.4

1.2 กรณีมีการเปลี่ยนแปลงรายละเอียดโครงการ (หรือ ปชช.เดิมชำรุดสูญหาย)

แต่ไม่เปลี่ยนแปลงพื้นที่ดำเนินการ

(1) แบบ ปชช.5

(2) แบบ ปชช.5.1

(3) สำเนาบัตรประจำตัวเจ้าหน้าที่รัฐหรือสำเนาบัตรประชาชนผู้ยื่นคำขอ

(4) แผนที่แสดงขอบเขตป่าชุมชนบนแผนที่ภาพถ่ายออร์โธรีโสิซิงเลข มาตรฐาน 1 : 4,000

(5) แบบ ปชช.4

1.3 กรณีมี...

1.3 กรณีมีการเปลี่ยนแปลงพื้นที่ดำเนินการ เพิ่มหรือลดจำนวนแปลงป่าชุมชน เพิ่มหรือลดขนาดพื้นที่ป่าชุมชน

- (1) แบบ ปชช.5
- (2) แบบ ปชช.5.1
- (3) แบบ ปชช.5.2
- (4) สำเนาบัตรประจำตัวเจ้าหน้าที่รัฐหรือสำเนาบัตรประชาชนผู้ยื่นคำขอ
- (5) แผนที่ระวางมาตราส่วน 1:50,000
- (6) แผนที่แสดงขอบเขตป่าชุมชนบนแผนที่ภาพถ่ายออร์โธรีซิเชิงเลข
- (7) แบบ ปชช.4

กำหนดระยะเวลาดำเนินการ 10 ปี (นับตั้งแต่วันที่กรมป่าไม้อนุมัติ) (วันที่..... ๒๖ เมย. ๒๕๖๐.....)

งบประมาณ (โดยขอรับการสนับสนุนงบประมาณได้จากหน่วยงานต่างๆ ได้แก่)

- 9.1 กรมป่าไม้ ซึ่งระบุไว้ตามแผนงานและงบประมาณประจำปี
- 9.2 องค์การบริหารส่วนตำบล/เทศบาลตำบล สะพานหิน
- 9.3 จังหวัด เชียงใหม่
- 9.4 องค์การ/บริษัทเอกชน
- 9.5 หน่วยงานอื่นๆ

ลงชื่อ [Signature] ผู้ยื่นคำขอ *
(นายเฉลิม อีพิทักษ์)

ตำแหน่ง ผู้แทนตำบล
๘๖ หมู่ ๕ ต.สะพานหิน

ลงชื่อ [Signature] เจ้าหน้าที่ผู้แนะนำ**

(นายสมชาย ใจดี)
ตำแหน่ง นักวิชาการป่าไม้ชำนาญการ

ความคิดเห็นของผู้ว่าราชการจังหวัด หรือหัวหน้าหน่วยงานที่กำกับดูแลพื้นที่ในแต่ละกรณี***

เห็นชอบให้ดำเนินการ.....

ความคิดเห็นอื่นๆ.....

(ลงชื่อ) [Signature]
(นายเบญจพล เปรมปรีดา)
(.....)
รองผู้ว่าราชการจังหวัดเชียงใหม่ ปฏิบัติราชการแทน
ตำแหน่ง ผู้ว่าราชการจังหวัดเชียงใหม่

ผู้ตรวจสอบ...

ผู้ตรวจสอบ (ผู้อำนวยการส่วนจัดการป่าชุมชน สังกัดสำนักจัดการทรัพยากรป่าไม้ที่ ๕ (สระบุรี))

(ลงชื่อ) ผู้ตรวจสอบ

(นายสรชาติ ปณณานิจศิริ)

ตำแหน่งผู้รับผิดชอบส่วนจัดการป่าชุมชน



(นายณิชัย เอกศิริพงษ์)

ผู้อำนวยการส่วนส่งเสริมการจัดการป่าชุมชน

ผู้เสนอ (ผู้อำนวยการสำนักจัดการทรัพยากรป่าไม้ที่.....)

(ลงชื่อ) ผู้เสนอ

(นายสุเทพ ปุระศรีทมาสาร)

ผู้อำนวยการสำนักจัดการทรัพยากรป่าไม้ที่ ๕ (สระบุรี)
ตำแหน่ง



(นางนันทนา บุณยานันต์)

ผู้อำนวยการสำนักจัดการป่าชุมชน

ผู้อนุมัติ(อธิบดีกรมป่าไม้)

(ลงชื่อ) ผู้อนุมัติ

(นายจรศักดิ์ นันทวงษ์)

ตำแหน่ง รองอธิบดีกรมป่าไม้

ปฏิบัติราชการแทนอธิบดีกรมป่าไม้

หมายเหตุ

- * ผู้ใหญ่บ้าน/กำนัน/นายก อบต./นายกเทศมนตรี หรือประธานคณะกรรมการป่าชุมชนแล้วแต่กรณี
 - ** ข้าราชการตั้งแต่ระดับปฏิบัติงานหรือปฏิบัติกรขึ้นไป
 - *** กรณีพื้นที่อื่นๆ เสนอให้หัวหน้าหน่วยงานที่กำกับดูแลพิจารณาแล้วแต่กรณี
- ทั้งนี้ หน่วยงานรับผิดชอบแจ้งรายชื่อเจ้าหน้าที่ในสังกัดประกอบด้วยข้าราชการอย่างน้อย 1 คน เพื่อกรมป่าไม้ออกคำสั่งแต่งตั้งเป็นเจ้าหน้าที่ปฏิบัติงานโครงการป่าชุมชน

สำเนาถูกต้อง



(นายสำรวจ อริเดช)

นักวิชาการป่าไม้ปฏิบัติการ

โครงการป่าชุมชนที่ขอต่ออายุ

1. ชื่อโครงการ

โครงการป่าชุมชนบ้านหนองกะทะ (โครงการป่าหมู่บ้านดงเพกา)

2. ที่ตั้งโครงการ

บ้านหนองกะทะ หมู่ที่ 8 ตำบลสะพานหิน อำเภอหนองมะโมง จังหวัดชัยนาท

3. พื้นที่ดำเนินโครงการ

พื้นที่ดำเนินโครงการรวมทั้งสิ้น 4 แปลง รวมเนื้อที่ 566 - 3 - 48 ไร่ ดังนี้

แปลงที่ 1 ป่าสงวนแห่งชาติป่าเขาช่องลมและป่าเขาหลัก เนื้อที่ 526 - 2 - 78 ไร่

แปลงที่ 2 ที่ดินอันเป็นสาธารณสมบัติของแผ่นดินประเภทพลเมืองใช้ร่วมกัน ตามหนังสือสำคัญสำหรับที่หลวง เลขที่ ชน 00418 ระวาง 4939 II แผ่นที่ 32 เนื้อที่ 20 - 2 - 36 ไร่

แปลงที่ 3 ที่ดินอันเป็นสาธารณสมบัติของแผ่นดินประเภทพลเมืองใช้ร่วมกัน ตามหนังสือสำคัญสำหรับที่หลวง เลขที่ ชน 00252 เลขที่ดิน 102 ระวาง 4939 II แผ่นที่ 32 เนื้อที่ 11 - 1 - 0 ไร่

แปลงที่ 4 ที่ดินอันเป็นสาธารณสมบัติของแผ่นดินประเภทพลเมืองใช้ร่วมกัน ตามหนังสือสำคัญสำหรับที่หลวง เลขที่ ชน 00257 ระวาง 4939 II แผ่นที่ 32 เนื้อที่ 8 - 1 - 34 ไร่

4. หลักการและเหตุผล

ด้วยบ้านหนองกะทะ หมู่ที่ 8 ตำบลสะพานหิน อำเภอหนองมะโมง จังหวัดชัยนาท ได้รับอนุมัติโครงการป่าชุมชนจากกรมป่าไม้ ปัจจุบันสิ้นสุดระยะเวลาดำเนินโครงการแล้ว โดยตลอดระยะเวลาดำเนินโครงการป่าชุมชนมาจนถึงปัจจุบัน ราษฎร องค์กรปกครองส่วนท้องถิ่น รวมทั้งหน่วยงานที่เกี่ยวข้องทั้งภาครัฐ และภาคเอกชนได้ร่วมกัน ดูแลรักษาและฟื้นฟูป่าไม้ให้มีความอุดมสมบูรณ์ ช่วยดูแลรักษาระบบนิเวศของชุมชน อีกทั้งราษฎรยังได้รับประโยชน์จากการมีส่วนร่วมในการดูแลรักษาป่าชุมชน ดังนั้นเพื่อให้ประชาชนมีส่วนร่วมในการดูแลรักษาป่าอย่างต่อเนื่อง จึงได้ร่วมกับเจ้าหน้าที่ของกรมป่าไม้ จัดทำโครงการป่าชุมชน เพื่อเสนอกกรมป่าไม้พิจารณาต่ออายุโครงการป่าชุมชน เพื่อให้ทรัพยากรป่าไม้ได้รับการดูแลรักษาจากชุมชนเกิดความอุดมสมบูรณ์ และเกิดประโยชน์กับชุมชนอย่างยั่งยืนสืบไป

5. วัตถุประสงค์

5.1 เพื่อให้ราษฎรมีส่วนร่วมในการดูแลรักษาทรัพยากรป่าไม้อย่างต่อเนื่อง

5.2 เพื่อให้เกิดประโยชน์ต่อชุมชนทั้งทางตรงและทางอ้อม รวมทั้งขยายผลไปยังชุมชนโดยรอบ เพื่อให้เกิดการมีส่วนร่วมของทุกภาคส่วนและพัฒนาไปสู่การสร้างเครือข่ายป่าชุมชน

6. แผนงานและยุทธศาสตร์ในการดำเนินโครงการป่าชุมชน

ด้านการควบคุม ดูแลรักษา และฟื้นฟูป่า ให้เป็นไปตามแผนยุทธศาสตร์การดำเนินงานป่าชุมชน 5 ด้าน ได้แก่

6.1 ด้านเผยแพร่ประชาสัมพันธ์ เพื่อให้สมาชิกในชุมชน และบุคคลทั่วไปได้ทราบภารกิจด้านป่าชุมชน ผู้รับผิดชอบโครงการ ขอบเขตดำเนินงานและขอบเขตพื้นที่ป่าชุมชน โดยผ่านทางสื่อชนิดต่างๆ เช่น สื่อเอกสาร สิ่งพิมพ์ ป้ายโฆษณาประชาสัมพันธ์(ป้ายโครงการป่าชุมชน) รวมทั้งป้ายแสดงแนวเขตป่าชุมชน เป็นต้น

6.2 ด้านการป้องกันรักษาป่า หรือเป็นการดูแลรักษาป่ามิให้ถูกบุกรุกทำลาย หรือยึดทำลายโดย มนุษย์หรือภัยธรรมชาติ เช่น ไฟป่า ให้ทรัพยากรป่าไม้มีความอุดมสมบูรณ์ดั้งเดิม หรือมากขึ้นกว่าเดิม

6.3 ด้านการบำรุงและฟื้นฟูป่า เพื่อเป็นการปรับปรุง พื้นที่ป่าที่เคยถูกบุกรุกทำลาย ให้มีความอุดม สมบูรณ์ขึ้น หรือเป็นการพัฒนาพื้นที่ป่าไม้ให้มีความหลากหลายทั้งจำนวนและชนิดพันธุ์พืชให้เหมาะสม เพียงพอต่อการยังประโยชน์ต่อชุมชน รวมทั้งการจัดการเพื่อให้ป่าชุมชนได้ประโยชน์ทั้งทางตรงและ ทางอ้อม เช่น การจัดการเพื่อการท่องเที่ยวเชิงนิเวศ หรือการท่องเที่ยวเชิงวัฒนธรรม ฯลฯ

6.4 ด้านการศึกษาและถ่ายทอดองค์ความรู้ เพื่อเป็นการจัดการทรัพยากรป่าไม้ เช่น แหล่งศึกษา เรียนรู้ทางชุมชน หรือเป็นการจัดการองค์ความรู้เรื่องการบริหารจัดการป่าให้กับสมาชิกชุมชน

6.5 ด้านอำนวยความสะดวกและอื่นๆ ที่สนับสนุนการดำเนินโครงการป่าชุมชน

7. ผู้รับผิดชอบโครงการ

7.1 ผู้รับผิดชอบหลัก

- 1) ผู้ใหญ่บ้านหมู่ที่ 8 ตำบลสะพานหิน อำเภอหนองมะโมง จังหวัดชัยนาท
- 2) คณะกรรมการป่าชุมชนบ้านหนองกะทะ

7.2 ผู้สนับสนุน

- 1) สำนักจัดการทรัพยากรป่าไม้ ที่ 5 (สระบุรี)
- 2) องค์การบริหารส่วนตำบลสะพานหิน
- 3) อำเภอหนองมะโมง/จังหวัดชัยนาท
- 4) หน่วยงานภาคเอกชน

8. ผลที่คาดว่าจะได้รับ

- 1) ราษฎรในชุมชนมีส่วนร่วมและได้รับประโยชน์จากการดูแลรักษาป่าชุมชนอย่างต่อเนื่อง
- 2) ทรัพยากรป่าไม้ได้รับการดูแลรักษาโดยชุมชนให้มีความอุดมสมบูรณ์และพัฒนาป่าชุมชน ให้ตอบสนองความต้องการของชุมชนได้อย่างยั่งยืน

ลงชื่อ  ผู้เขียนโครงการ

(.....นายเจลิม อึ้งขวัญ.....)

ตำแหน่ง ผู้ใหญ่บ้าน ม.8 ต.สะพานหิน.....

ลงชื่อ  ผู้แนะนำ/ร่วมเขียนโครงการ

(.....นายเจลิม อึ้งขวัญ.....)

ตำแหน่ง.....

รายงานการตรวจสอบพื้นที่ตามคำขอต่ออายุโครงการป่าชุมชน

1. โครงการป่าชุมชนบ้านหนองกะทะ (โครงการป่าหมู่บ้านดงเพกา)
2. ที่ตั้ง บ้านหนองกะทะ หมู่ที่ 8 ตำบลสะพานหิน อำเภอหนองมะโมง จังหวัดชัยนาท
คำพิกัดหมู่บ้าน
3. พื้นที่ดำเนินโครงการ จำนวน 4 แปลง เนื้อที่ 566 - 3 - 48 ไร่ อยู่ในพื้นที่
พื้นที่ดำเนินโครงการรวมทั้งสิ้น 4 แปลง ดังนี้
แปลงที่ 1 ป่าสงวนแห่งชาติป่าเขาช่องลมและป่าเขาหลัก เนื้อที่ 526 - 2 - 78 ไร่
แปลงที่ 2 ที่ดินอันเป็นสาธารณสมบัติของแผ่นดินประเภทพลเมืองใช้ร่วมกัน ตามหนังสือสำคัญ
สำหรับที่หลวง เลขที่ ชน 00418 ราว 4939 II แผ่นที่ 32 เนื้อที่ 20 - 2 - 36 ไร่
แปลงที่ 3 ที่ดินอันเป็นสาธารณสมบัติของแผ่นดินประเภทพลเมืองใช้ร่วมกัน ตามหนังสือสำคัญ
สำหรับที่หลวง เลขที่ ชน 00252 เลขที่ดิน 102 ราว 4939 II แผ่นที่ 32 เนื้อที่ 11 - 1 - 0 ไร่
แปลงที่ 4 ที่ดินอันเป็นสาธารณสมบัติของแผ่นดินประเภทพลเมืองใช้ร่วมกัน ตามหนังสือสำคัญ
สำหรับที่หลวง เลขที่ ชน 00257 ราว 4939 II แผ่นที่ 32 เนื้อที่ 8 - 1 - 34 ไร่

4. คำพิกัดขอบเขตพื้นที่ดำเนินโครงการป่าชุมชน

แปลงที่ 1 ป่าสงวนแห่งชาติป่าเขาช่องลมและป่าเขาหลัก

1	47 P	585915	E	1679297	N	8	47 P	585215	E	1679863	N
2	47 P	586014	E	1679456	N	9	47 P	585170	E	1679686	N
3	47 P	586075	E	1679471	N	10	47 P	585206	E	1679586	N
4	47 P	585942	E	1680153	N	11	47 P	585413	E	1679225	N
5	47 P	585915	E	1680586	N	12	47 P	585562	E	1678988	N
6	47 P	585688	E	1680362	N	13	47 P	585684	E	1678872	N
7	47 P	585383	E	1680048	N						

แปลงที่ 2 ที่ดินอันเป็นสาธารณสมบัติของแผ่นดินประเภทพลเมืองใช้ร่วมกัน เลขที่ ชน 00418

1	47 P	587262	E	1679811	N
2	47 P	587237	E	1679880	N
3	47 P	586843	E	1679759	N
4	47 P	586867	E	1679677	N

/แปลงที่ 3...

แปลงที่ 3 ที่ดินอันเป็นสาธารณสมบัติของแผ่นดินประเภทพลเมืองใช้ร่วมกัน เลขที่ ทน 00252

1	47 P	587267	E	1679821	N
2	47 P	587630	E	1679932	N
3	47 P	587624	E	1679964	N
4	47 P	587250	E	1679876	N

แปลงที่ 4 ที่ดินอันเป็นสาธารณสมบัติของแผ่นดินประเภทพลเมืองใช้ร่วมกัน เลขที่ ทน 00257

1	47 P	587477	E	1679779	N
2	47 P	587286	E	1679733	N
3	47 P	587270	E	1679810	N
4	47 P	587421	E	1679857	N

5. ข้อมูลทางภูมิศาสตร์

แปลงที่ 1 ป่าสงวนแห่งชาติป่าเขาช่องลมและป่าเขาหลัก

ทิศเหนือ	จุด ทางสาธารณประโยชน์
ทิศตะวันออก	จุด ที่มีการครอบครอง
ทิศใต้	จุด ที่มีการครอบครอง
ทิศตะวันตก	จุด ทางสาธารณประโยชน์

แปลงที่ 2 ที่ดินอันเป็นสาธารณสมบัติของแผ่นดินประเภทพลเมืองใช้ร่วมกัน เลขที่ ทน 00418

ทิศเหนือ	จุด ที่มีการครอบครอง
ทิศตะวันออก	จุด ทางสาธารณประโยชน์
ทิศใต้	จุด ทางสาธารณประโยชน์
ทิศตะวันตก	จุด ทางสาธารณประโยชน์

แปลงที่ 3 ที่ดินอันเป็นสาธารณสมบัติของแผ่นดินประเภทพลเมืองใช้ร่วมกัน เลขที่ ทน 00252

ทิศเหนือ	จุด ทางสาธารณประโยชน์
ทิศตะวันออก	จุด ที่มีการครอบครอง
ทิศใต้	จุด ที่มีการครอบครอง
ทิศตะวันตก	จุด ที่มีการครอบครอง

/แปลงที่ 4...

แปลงที่ 4 ที่ดินอันเป็นสาธารณสมบัติของแผ่นดินประเภทพลเมืองใช้ร่วมกัน เลขที่ ชน 00257

ทิศเหนือ	จุด ที่มีการครอบครอง
ทิศตะวันออก	จุด ทางสาธารณประโยชน์
ทิศใต้	จุด ทางสาธารณประโยชน์
ทิศตะวันตก	จุด ทางสาธารณประโยชน์

6. ลักษณะภูมิประเทศ

หมู่บ้านหนองกะทะ พื้นที่ส่วนใหญ่เป็นที่ราบลุ่ม น้ำท่วมไม่ถึง สูงจากระดับน้ำทะเลปานกลาง ประมาณ 70 เมตร ดินเป็นดินทราย


7. สภาพพื้นที่ป่าและลักษณะทางนิเวศวิทยา

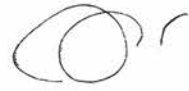
ป่าสงวนแห่งชาติป่าเขาช่องลมและป่าเขาหลัก และป่าบริเวณที่ดินของรัฐประเภทอื่นๆ คือ ที่ดินอันเป็นสาธารณสมบัติของแผ่นดินประเภทพลเมืองใช้ร่วมกัน บริเวณบ้านหนองกะทะ มีสภาพป่าเป็นป่าเต็งรัง และป่าเบญจพรรณ มีไม้ขนาดเล็กถึงขนาดกลางขึ้นอยู่ทั่วไป ชนิดพันธุ์ไม้ที่พบ ได้แก่ เต็ง รัง ไม้รวก ไม้ป่า กระทุ่ม มะกอกป่า ตะแบก มะค่าแต้ แดง ชงโค พฤษภ ตั้ว ค้ำมอบ ช้างนำว กระพี้จั่น สัก ยางพลวง โกงมัน สะแก เปลือย มีพืชผักอาหารป่า เช่น ผักอีหนูน บุก หน่อไม้ ผักหวาน และเห็ดชนิดต่าง ๆ ไม้พื้นล่างที่พบ ได้แก่ หญ้าแพ็ก และปรัง มีพืชสมุนไพร ขึ้นกระจายอยู่เป็นจุด ๆ สัตว์ป่าที่พบ ได้แก่ ไก่ป่า กระรอก กระแต กระต่ายป่า แย้ งู และนกชนิดต่างๆ

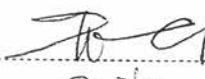
8. ความเห็นของเจ้าหน้าที่ผู้ตรวจสอบสภาพพื้นที่


เห็นควรให้จัดทำโครงการป่าชุมชน


9. ทำการตรวจสอบสภาพพื้นที่ เมื่อวันที่ 23 มิถุนายน 2569


ลงชื่อ  ผู้นำตรวจ
(นายเจติม อึ้งขวัญ)
ตำแหน่ง ผู้ใหญ่บ้าน ม.8 ต.สะพานหิน

ลงชื่อ  ผู้ตรวจสอบ
(นางสงวนทรัพย์ ปิยะโชติ)
ตำแหน่ง นักวิชาการป่าไม้ชำนาญการ

ลงชื่อ  พยาน
(นาง พญาน อึ้งขวัญ)
ตำแหน่ง สมาชิกป่าชุมชน

ลงชื่อ  ผู้ร่วมตรวจสอบ
(นางสาวชุตติกาญจน์ อ่อนแก้ว)
ตำแหน่ง นักวิชาการเกษตร

ลงชื่อ  พยาน
(นายเจติม อึ้งขวัญ)
ตำแหน่ง สมาชิกป่าชุมชน

ลงชื่อ  ผู้ร่วมตรวจสอบ
(นายอุทัย อยู่ยอด)
ตำแหน่ง เจ้าหน้าที่การเกษตร



เลขประจำตัวประชาชนของผู้ถือบัตร

๓ - ๓๘๐๓ - ๐๐๘๐๘ - ๐๘ - ๒

ชื่อ นายเฉลิม อึ้งขวัญ

ตำแหน่ง ผู้ใหญ่บ้าน

หมู่ที่ ๘ ตำบลสะพานหิน

อำเภอหนองมะโมง จังหวัดชัยนาท

ลายมือชื่อ

หมูโลहित บี

(Handwritten signature)

(นายอภิชาติ ศรีม่วง)

ตำแหน่ง นายอำเภอหนองมะโมง

ผู้ออกบัตร

(Large handwritten signature)
นายเฉลิม อึ้งขวัญ

บัตรประจำตัวเจ้าหน้าที่ของรัฐ



ผู้ใหญ่บ้าน

เลขที่ ๙ / ๒๕๕๔

อำเภอหนองมะโมง จังหวัดชัยนาท

วันออกบัตร... ๓๑ / ๗ / ๕๕๕๔ บัตรหมดอายุ... ๒๗ / ๗ / ๕๕๕๕

แผนที่ มาตรฐาน 1:50,000 แสดงพื้นที่ที่ขอจัดตั้ง

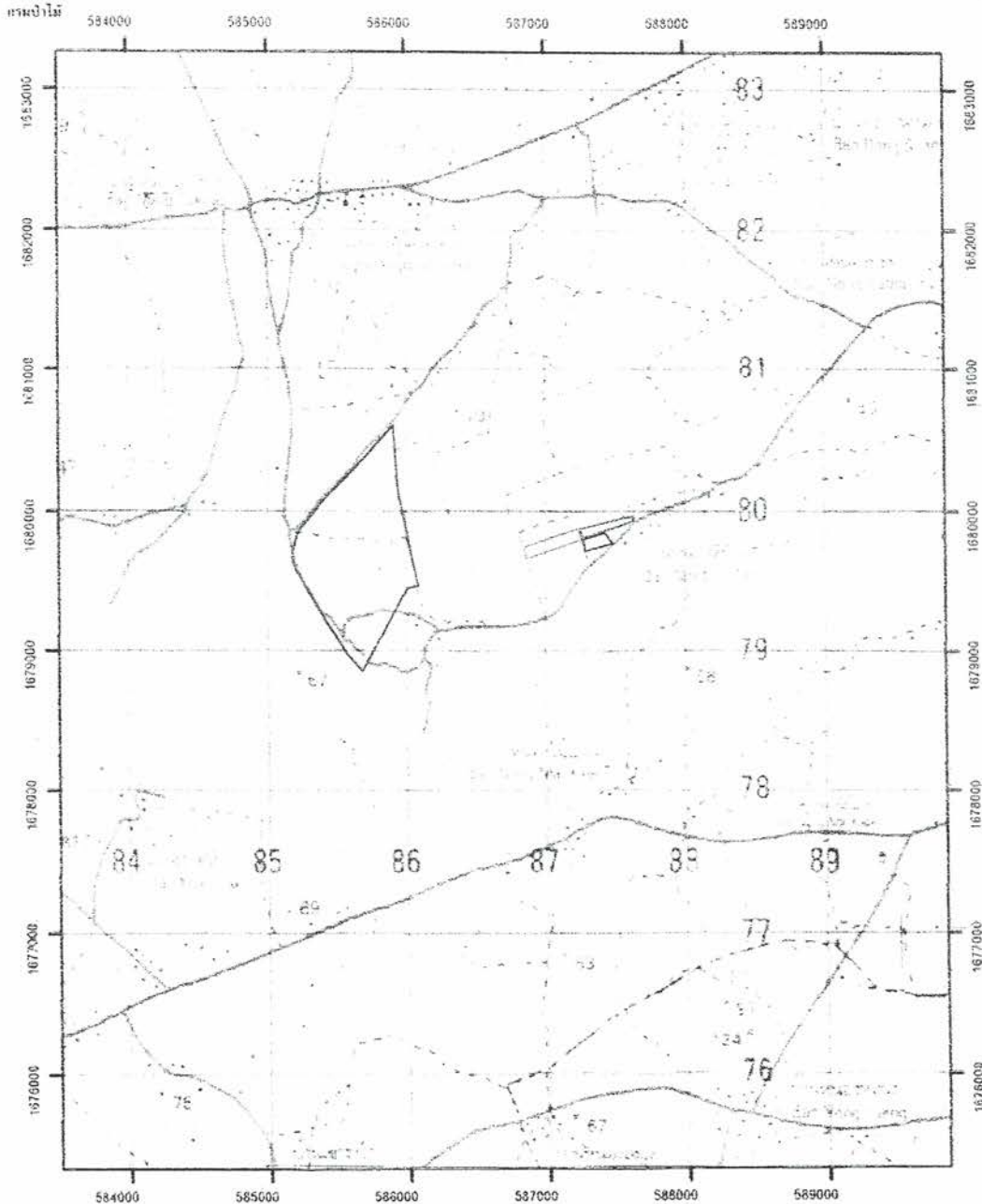
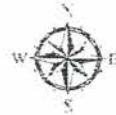
โครงการป่าชุมชนบ้านหนองกะทะ หมู่ที่ 8 ตำบลสะพานหิน อำเภอหนองมะโมง จังหวัดชัยนาท

อยู่ในเขตป่าสงวนแห่งชาติป่าเขาช่องลมและป่าเขาหลัก (แปลง 1)





และที่ดินอันเป็นสาธารณสมบัติของแผ่นดินประเภทพลเมืองใช้ร่วมกัน (แปลง 2, 3 และ 4)



ลำดับชุดที่ L 7018 ระวัง 4939 II



สัญลักษณ์

-  แปลงที่ 1
-  แปลงที่ 2
-  แปลงที่ 3
-  แปลงที่ 4

ผู้ตรวจสอบ

(นางสาวพรทิพย์ ปิยะโชติ)

ตำแหน่ง นักวิชาการป่าไม้ชำนาญการ

ค่าพิกัดฉาก UTM แปลงโครงการป่าชุมชนบ้านหนองกะทะ

แปลงที่ 1 ป่าสงวนแห่งชาติป่าเขาช่องลมและป่าเขาหลัก เนื้อที่ 526 - 2 - 78 ไร่

1	47 P	585915	E	1679297	N	8	47 P	585215	E	1679863	N
2	47 P	586014	E	1679456	N	9	47 P	585170	E	1679686	N
3	47 P	586075	E	1679471	N	10	47 P	585206	E	1679586	N
4	47 P	585942	E	1680153	N	11	47 P	585413	E	1679225	N
5	47 P	585915	E	1680586	N	12	47 P	585562	E	1678988	N
6	47 P	585688	E	1680362	N	13	47 P	585684	E	1678872	N
7	47 P	585383	E	1680048	N						

แปลงที่ 2 ที่ดินอันเป็นสาธารณสมบัติของแผ่นดินประเภทพลเมืองใช้ร่วมกัน เนื้อที่ 20 - 2 - 36 ไร่

1	47 P	587262	E	1679811	N
2	47 P	587237	E	1679880	N
3	47 P	586843	E	1679759	N
4	47 P	586867	E	1679677	N

แปลงที่ 3 ที่ดินอันเป็นสาธารณสมบัติของแผ่นดินประเภทพลเมืองใช้ร่วมกัน เนื้อที่ 11 - 1 - 0 ไร่

1	47 P	587267	E	1679821	N
2	47 P	587630	E	1679932	N
3	47 P	587624	E	1679964	N
4	47 P	587250	E	1679876	N

แปลงที่ 4 ที่ดินอันเป็นสาธารณสมบัติของแผ่นดินประเภทพลเมืองใช้ร่วมกัน เนื้อที่ 8 - 1 - 34 ไร่

1	47 P	587477	E	1679779	N
2	47 P	587286	E	1679733	N
3	47 P	587270	E	1679810	N
4	47 P	587421	E	1679857	N

แผนที่ภาพถ่ายออร์โธรีซิโอส ซึ่งเลข แสดงโครงการป่าหมู่บ้านดงเพกา
บ้านหนองกะทะ หมู่ที่ 3 ตำบลสะพานหิน อำเภอหนองมะโมง จังหวัดชัยนาท

ป่าสงวนแห่งชาติป่าเขาช่องลมและป่าเขาหลัก (แปลง 1)

และที่ดินอันเป็นสาธารณสมบัติของแผ่นดินประเภทพลเมืองใช้ร่วมกัน (แปลง 2, 3 และ 4)



กรมป่าไม้

ระวาง 4939 II 8474 . 8480 . 8678 . 8680



หมายเหตุ ขอบเขตป่าชุมชนแปลงนี้ได้กำหนดค่าพิกัดในแผนที่ภาพถ่ายออร์โธรีซิโอส ซึ่งเลข มาตราส่วน 1:4,000 เรียบร้อยแล้ว

ผู้ตรวจสอบ

(นางสาวพรทิพย์ ปิยะโชติ)

ตำแหน่ง นักวิชาการป่าไม้ชำนาญการ

ค่าพิกัดฉาก UTM แปลงโครงการป่าชุมชนบ้านหนองกะทะ

แปลงที่ 1 ป่าสงวนแห่งชาติป่าเขาช่องลมและป่าเขาหลัก เนื้อที่ 526 - 2 - 78 ไร่

1	47 P	585915	E	1679297	N	8	47 P	585215	E	1679863	N
2	47 P	586014	E	1679456	N	9	47 P	585170	E	1679686	N
3	47 P	586075	E	1679471	N	10	47 P	585206	E	1679586	N
4	47 P	585942	E	1680153	N	11	47 P	585413	E	1679225	N
5	47 P	585915	E	1680586	N	12	47 P	585562	E	1678988	N
6	47 P	585688	E	1680362	N	13	47 P	585684	E	1678872	N
7	47 P	585383	E	1680048	N						

แปลงที่ 2 ที่ดินอันเป็นสาธารณสมบัติของแผ่นดินประเภทพลเมืองใช้ร่วมกัน เนื้อที่ 20 - 2 - 36 ไร่

1	47 P	587262	E	1679811	N
2	47 P	587237	E	1679880	N
3	47 P	586843	E	1679759	N
4	47 P	586867	E	1679677	N

แปลงที่ 3 ที่ดินอันเป็นสาธารณสมบัติของแผ่นดินประเภทพลเมืองใช้ร่วมกัน เนื้อที่ 11 - 1 - 0 ไร่

1	47 P	587267	E	1679821	N
2	47 P	587630	E	1679932	N
3	47 P	587624	E	1679964	N
4	47 P	587250	E	1679876	N

แปลงที่ 4 ที่ดินอันเป็นสาธารณสมบัติของแผ่นดินประเภทพลเมืองใช้ร่วมกัน เนื้อที่ 8 - 1 - 34 ไร่

1	47 P	587477	E	1679779	N
2	47 P	587286	E	1679733	N
3	47 P	587270	E	1679810	N
4	47 P	587421	E	1679857	N

รายงานผลการปฏิบัติงาน

1. โครงการประชุมชน ป่าหมู่บ้านดงเพกา เนื้อที่ 520 ไร่
2. ตั้งอยู่ในเขตท้องที่บ้านหนองกะทะ หมู่ที่ 8 ตำบลสะพานหิน อำเภอหนองมะโมง จังหวัดชัยนาท
3. สรุปผลการปฏิบัติงาน

3.1 ประชาสัมพันธ์ให้ราษฎรในหมู่บ้านทราบถึงวัตถุประสงค์ของการดำเนินงาน เพื่อให้เกิดความรู้อย่างเข้าใจ และให้ความร่วมมือในการดำเนินงาน ซึ่งราษฎรในชุมชนเกิดความรู้อย่างเข้าใจ และความตระหนักมากขึ้น โดยนำเข้าที่ประชุมหมู่บ้านทุกเดือน

3.2 จัดประชุมคณะกรรมการป่าชุมชน จำนวน 2 ครั้ง

3.3 ชุมชนร่วมกันดำเนินการดูแลรักษาป่าตามแผนที่กำหนด เช่น การปลูกฟื้นฟูป่า, การป้องกันไฟป่า, การป้องกันการลักลอบตัดไม้, การจัดทำแนวเขต เป็นต้น

4. ผลการประเมินการแบ่งกลุ่มป่าชุมชน (ณ วันที่ ๑๔ มิถุนายน ๒๕๕๙)

- | | |
|--|---|
| <input checked="" type="checkbox"/> ป่าชุมชนพัฒนาดีมาก | <input type="checkbox"/> ป่าชุมชนพัฒนาปานกลาง |
| <input type="checkbox"/> ป่าชุมชนควรปรับปรุง | <input type="checkbox"/> ป่าชุมชนที่ควรยกเลิก |

5. ปัญหาอุปสรรคในการดำเนินงาน และแนวทางการแก้ไข

6. ความคิดเห็น.....เห็นควรให้ส่งเสริมโครงการป่าชุมชนให้มากยิ่งขึ้น

ลงชื่อ..... (นายสุรศักดิ์ บุคณาธิษฐาน)
(...นักวิชาการป่าไม้ชำนาญการ.....)
ตำแหน่ง ผู้อำนวยการส่วนจัดการป่าชุมชน

7. ความคิดเห็น.....คงสภกับสหภาพฯ ดำเนินงานอย่างต่อเนื่องต่อไป

ลงชื่อ..... (นายสุเทพ ปวีระวิฑิตอาสาร)
ผู้อำนวยการส่วนจัดการทรัพยากรป่าไม้ที่ ๕ (สระบุรี)
ตำแหน่ง ผู้อำนวยการสำนักจัดการทรัพยากรป่าไม้ที่ ๕ (สระบุรี)