

แบบฟอร์มการตรวจเอกสารการส่งเสริมการจัดทำแผนจัดการป่าชุมชนบ้าน หนองสีฟัน
บ้าน หนองสีฟัน หมู่ที่ ๗ ตำบล สีพัน อำเภอ โพธาราม จังหวัด ชัยนาท

เอกสารการจัดทำแผนจัดการป่าชุมชน

- แผนจัดการป่าชุมชนแบบ คนช.๕.๑ ประธานกรรมการจัดการป่าชุมชนเป็นผู้ลงนาม
- แผนปฏิบัติการป่าชุมชนแบบ คนช.๕.๒
- รายการไม้ทรงคุณค่าในป่าชุมชนแบบ คนช.๕.๓ (ถ้ามี)
- ข้อบังคับเกี่ยวกับการจัดการป่าชุมชน
- แผนที่แสดงลักษณะภูมิประเทศ (๑:๕๐,๐๐๐) ระบุการแบ่งบริเวณพื้นที่เพื่อการอนุรักษ์ และบริเวณพื้นที่เพื่อการใช้ประโยชน์(ถ้ามี)
- แผนที่แสดงขอบเขตป่าชุมชนบนแผนที่ภาพถ่ายออร์โธรีซิซิงเลข (๑:๔,๐๐๐) ระบุการแบ่งบริเวณพื้นที่เพื่อการอนุรักษ์ และบริเวณพื้นที่เพื่อการใช้ประโยชน์(ถ้ามี)

ได้ตรวจสอบแล้ว เอกสารถูกต้องครบถ้วน

(ลงชื่อ) _____

(นายชยันต กุเพชร)

ตำแหน่ง ผู้อำนวยการศูนย์ป่าไม้ชัยนาท

(ลงชื่อ) _____

กฤษณะ นิสสิ

ตำแหน่ง นักวิชาการป่าไม้ชำนาญการพิเศษ
ผู้อำนวยการส่วนจัดการป่าชุมชน
ที่ศูนย์ป่าไม้ชัยนาท
สำนักจัดการทรัพยากรป่าไม้ที่ ๕ (สระบุรี)

๔.๔ แหล่งน้ำที่พบเห็นได้ในป่าชุมชน (ถ้ามี)

ลำธาร ห้วย หนอง คลอง บึง
ตั้งอยู่บริเวณพิกัด ๕๗๑ ๕๗๖๗๑๕ E ๑๖๘๑๕๑๐ N
อยู่ในแปลงที่ บริเวณเพื่อการอนุรักษ์ หรือ บริเวณเพื่อการใช้ประโยชน์
สภาพความอุดมสมบูรณ์ของป่าบริเวณแหล่งน้ำอยู่ในเกณฑ์ ดีมาก ฟื้นตัว
ข้อสังเกตเพิ่มเติม

อ่างเก็บน้ำ ฝาย
ตั้งอยู่บริเวณพิกัด
อยู่ในแปลงที่ บริเวณเพื่อการอนุรักษ์ หรือ บริเวณเพื่อการใช้ประโยชน์
สภาพความอุดมสมบูรณ์ของป่าบริเวณแหล่งน้ำอยู่ในเกณฑ์
ข้อสังเกตเพิ่มเติม

อื่น ๆ ได้แก่
ตั้งอยู่บริเวณพิกัด
อยู่ในแปลงที่ บริเวณเพื่อการอนุรักษ์ หรือ บริเวณเพื่อการใช้ประโยชน์
สภาพความอุดมสมบูรณ์ของป่าบริเวณแหล่งน้ำอยู่ในเกณฑ์
ข้อสังเกตเพิ่มเติม

๔.๕ ความสูงจากระดับน้ำทะเลโดยประมาณ ๕๓ - ๗๑ เมตร

๔.๖ สภาพป่า

- ป่าสมบูรณ์ จำนวนเนื้อที่ประมาณไร่
- ป่ากำลังฟื้นตัว จำนวนเนื้อที่ประมาณ ๓๕-๓-๓๕ ไร่
- ป่าเสื่อมโทรม จำนวนเนื้อที่ประมาณไร่

๔.๗ พันธุ์ไม้หลักที่พบเห็นได้ในป่าชุมชน ได้แก่
ยางป่า แดง ไม้ป่า ๑๕ ต้นๆ พญาเสือ ๕๐ คนเนื้จัน ไชยจันทร์ ตะเคียน ยางพารา

๔.๘ สัตว์ป่าที่พบเห็นได้ในป่าชุมชน ได้แก่
นก: 11๓ นก: ๑๐๐ แม้ นก: ๓๓๒ ๕ และ นกชนิดต่าง ๆ

๔.๙ ทรัพยากรธรรมชาติอื่น ๆ ที่พบเห็นได้ในป่าชุมชน ได้แก่
ยาบ ไม้ ๒๐๐๐ ไร่ ๐๕๗ ไร่

๔.๑๐ รายละเอียดเพิ่มเติม ดังนี้

๕. แผนปฏิบัติการป่าชุมชนโดยสังเขป

๑. กิจกรรมด้านการอนุรักษ์ ได้แก่
ตัดตบเงนป่า ตัดตบตบเงนป่า ที่แยกนิไฟ และกิจกรรมอื่นๆ ที่เห็นสมควร
หรือการป่าชุมชน

๒. กิจกรรมด้านการฟื้นฟู ได้แก่
ปลูกต้นไม้ เสริมทละปลูกพืช สมนิไฟร เพิ่มในพื้นที่ป่าชุมชน

๓. กิจกรรมด้านการพัฒนา ได้แก่
พัฒนาคนแล้วเก็บภาคศิลปะ สวมเห็นทพวสีกษรรวมตบ

๔. กิจกรรมด้านการควบคุมดูแล ได้แก่
ตัดตบเงนป่าชุมชน ตัดตบเงนตบเงนป่าชุมชน ตบเงนป่าชุมชน สวมเห็นทพวสีกษรรวมตบ

๕. กิจกรรมด้านการใช้ประโยชน์จากทรัพยากรธรรมชาติในป่าชุมชน ได้แก่
เป็นแล้วเอาตบเงนป่าชุมชน ใช้แล้วตัด ตัดตบเงนป่าชุมชน
เป็นแล้วเอาตบเงนป่าชุมชน ใช้แล้วตัด ตัดตบเงนป่าชุมชน

๖. ประโยชน์ที่คาดว่าจะได้รับ ๑. สวมเห็นทพวสีกษรรวมตบเงนป่าชุมชน สวมเห็นทพวสีกษรรวมตบเงนป่าชุมชน
ตัดตบเงนป่าชุมชน ตัดตบเงนป่าชุมชน ตัดตบเงนป่าชุมชน ตัดตบเงนป่าชุมชน
และใช้ประโยชน์จากทรัพยากรธรรมชาติของป่าชุมชน

ลงชื่อ
(นายสมานพ งาม)
ประธานกรรมการจัดการป่าชุมชน

หมายเหตุ

- ๑. การสำรวจสภาพพื้นที่ หากไม่สามารถเดินตรวจสอบพื้นที่ได้เองทั้งหมด ให้ประเมินสภาพพื้นที่จากภาพถ่ายดาวเทียมประกอบได้
- ๒. รายละเอียดตามแผนปฏิบัติการป่าชุมชนตามแบบ คนช. ๕-๒

แผนปฏิบัติการป่าชุมชนบ้านหนองสีฟัน ม.๓ ต.สะพานหิน อ.หนองบัว อ.รัตนบุรี

กิจกรรม การจัดการป่าชุมชน	ปริมาณงาน	หน่วยนับ	กำหนดระยะเวลาในการปฏิบัติงาน					หมายเหตุ
			ปีที่ ๑	ปีที่ ๒	ปีที่ ๓	ปีที่ ๔	ปีที่ ๕	
(๑) ด้านการอนุรักษ์								
๑.๑ การลาดตระเวน - บริเวณเพื่อการอนุรักษ์ - บริเวณเพื่อการใช้ประโยชน์	๖๐ -	ครั้ง	๑๒ -	๑๒ -	๑๒ -	๑๒ -	๑๒ -	
๑.๒ การทำแนวกันไฟป่า - บริเวณเพื่อการอนุรักษ์ - บริเวณเพื่อการใช้ประโยชน์	๑๐ -	ครั้ง	๒ -	๒ -	๒ -	๒ -	๒ -	
๑.๓ การจัดชุดลาดตระเวน - บริเวณเพื่อการอนุรักษ์ - บริเวณเพื่อการใช้ประโยชน์	๑๕ -	ชุด	๓ -	๓ -	๓ -	๓ -	๓ -	
๑.๔ การใช้ชนบทธรรมนิยม ประเพณี ภูมิปัญญา ในการอนุรักษ์ทรัพยากรธรรมชาติ - บริเวณเพื่อการอนุรักษ์ - บริเวณเพื่อการใช้ประโยชน์		ครั้ง						
๑.๕ กิจกรรมอื่น ๆ ที่เป็นการอนุรักษ์ - บริเวณเพื่อการอนุรักษ์ - บริเวณเพื่อการใช้ประโยชน์	๑๕ -	ครั้ง	๑ -	๑ -	๑ -	๑ -	๑ -	

กิจกรรม การจัดการป่าชุมชน	ปริมาณงาน	หน่วยนับ	กำหนดระยะเวลาในการปฏิบัติงาน					หมายเหตุ
			ปีที่ ๑	ปีที่ ๒	ปีที่ ๓	ปีที่ ๔	ปีที่ ๕	
(๒) ด้านการฟื้นฟู								
๒.๑ การปลูกต้นไม้ทดแทน การปลูกพืช สมุนไพร - บริเวณเพื่อการอนุรักษ์ - บริเวณเพื่อการใช้ประโยชน์	๑	ครั้ง	๑ -	๑ -	๑ -	๑ -	๑ -	
๒.๒ การเพาะชำกล้าไม้ชุมชน - บริเวณเพื่อการอนุรักษ์ - บริเวณเพื่อการใช้ประโยชน์	๑	ครั้ง	-	-	-	-	-	
๒.๓ กิจกรรมอื่น ๆ ที่เป็นการฟื้นฟู - บริเวณเพื่อการอนุรักษ์ - บริเวณเพื่อการใช้ประโยชน์	๑	ครั้ง	๑ -	๑ -	๑ -	๑ -	๑ -	
(๓) ด้านการพัฒนา								
๓.๑ การพัฒนาแหล่งท่องเที่ยวเชิงอนุรักษ์ โดยชุมชน - บริเวณเพื่อการอนุรักษ์ - บริเวณเพื่อการใช้ประโยชน์		ครั้ง						
๓.๒ การพัฒนาด้านสาธารณูปโภค พัฒนา ในแนวเส้นทาง - บริเวณเพื่อการอนุรักษ์ - บริเวณเพื่อการใช้ประโยชน์	๑	ครั้ง	๑ -	-	-	-	-	
๓.๓ กิจกรรมอื่น ๆ ที่เป็นการพัฒนา (เส้นทาง ศึกษาธรรมชาติ) - บริเวณเพื่อการอนุรักษ์ - บริเวณเพื่อการใช้ประโยชน์	๑	เส้นทาง	๑ -	-	-	-	-	

กิจกรรม การจัดการป่าชุมชน	ปริมาณงาน	หน่วยนับ	กำหนดระยะเวลาในการปฏิบัติงาน					หมายเหตุ
			ปีที่ ๑	ปีที่ ๒	ปีที่ ๓	ปีที่ ๔	ปีที่ ๕	
(๔) ด้านการควบคุมดูแล								
๔.๑ การออกข้อบังคับเกี่ยวกับการจัดการป่าชุมชน	๑	ครั้ง	๑	-	-	-	-	
๔.๒ การประชุมคณะกรรมการป่าชุมชนและการประชุมสมาชิกป่าชุมชน	๑๕	ครั้ง	๓	๓	๓	๓	๓	
๔.๓ การกำหนดแผนปฏิบัติการประจำปี	-	ครั้ง	-	-	-	-	-	
๔.๔ กิจกรรมอื่น ๆ ที่เป็นการควบคุมดูแล	-	ครั้ง	-	-	-	-	-	
(๕) ด้านการใช้ประโยชน์จากทรัพยากรธรรมชาติในป่าชุมชน								
๕.๑ การท่องเที่ยวเชิงอนุรักษ์โดยชุมชน 1) บริเวณเพื่อการอนุรักษ์ - บริเวณเพื่อการใช้ประโยชน์	๑๒	ได้นอน	๖๓- ๕๐	๖๓- ๕๐	๖๓- ๕๐	๖๓- ๕๐	๖๓- ๕๐	
๕.๒ การพักผ่อนหย่อนใจในป่าชุมชน - บริเวณเพื่อการอนุรักษ์ - บริเวณเพื่อการใช้ประโยชน์	-	ครั้ง	-	-	-	-	-	
๕.๓ การเก็บหาของป่า - บริเวณเพื่อการอนุรักษ์ - บริเวณเพื่อการใช้ประโยชน์	๑๒	ได้นอน	๖๓- ๕๐	๖๓- ๕๐	๖๓- ๕๐	๖๓- ๕๐	๖๓- ๕๐	
๕.๔ วิสาหกิจชุมชนจากผลผลิตและบริการ	-	ครั้ง	-	-	-	-	-	

กิจกรรม การจัดการป่าชุมชน	ปริมาณงาน	หน่วยนับ	กำหนดระยะเวลาในการปฏิบัติงาน					หมายเหตุ
			ปีที่ ๑	ปีที่ ๒	ปีที่ ๓	ปีที่ ๔	ปีที่ ๕	
๕.๕ การใช้ประโยชน์จากไม้ เพื่อใช้สอยใน ครัวเรือนของสมาชิกป่าชุมชน หรือใช้ใน กิจกรรมสาธารณะภายในชุมชน - บริเวณเพื่อการใช้ประโยชน์	-	ครั้ง	-	-	-	-	-	
๕.๖ กิจกรรมอื่น ๆ ที่เป็นการใช้ประโยชน์ จากทรัพยากรธรรมชาติในป่าชุมชน - บริเวณเพื่อการอนุรักษ์ (ถ้ามี) - บริเวณเพื่อการใช้ประโยชน์	-	ครั้ง	-	-	-	-	-	

คนช. ๕-๓

รายการไม้ทรงคุณค่าในป่าชุมชน บ้านหนองบัว

ตั้งอยู่หมู่ที่ ๑๗ ตำบล สวนหิน อำเภอ หนองบัว จังหวัด ชัยภูมิ

รายการไม้ทรงคุณค่า	ขนาดต้นไม้		จุดสังเกต/บริเวณที่ตั้ง/พิกัด (หากมี)	หมายเหตุ
	ความโต (ซม.)	ความสูง (เมตร)		

หมายเหตุ

- รายการไม้ทรงคุณค่าอาจกำหนดเป็นรายต้นหรือเป็นชนิดพันธุ์ กรณีเป็นชนิดพันธุ์ไม่ต้องวัดขนาดความโต ความสูงและพิกัด
- ความโต หมายถึง ขนาดวัดรอบลำต้น ตรงที่ระดับความสูงหนึ่งร้อยสามสิบเซนติเมตรจากพื้นดิน

ข้อบังคับ	พื้นที่ใช้บังคับ	หมายเหตุ
๑๐. ห้ามนำเครื่องมือสำหรับใช้ในการล่าสัตว์หรือจับสัตว์ หรือนำอาวุธใด ๆ เข้าไปในพื้นที่ป่าชุมชน	พื้นที่ป่าชุมชนทั้งหมด	
๑๑. ห้ามนำอากาศยานไร้คนขับเข้ามาในพื้นที่ป่าชุมชน เว้นแต่ได้รับความเห็นชอบจากคณะกรรมการจัดการป่าชุมชน	พื้นที่ป่าชุมชนทั้งหมด	
๑๒. ห้ามเข้าไปหรือออกจากพื้นที่ป่าชุมชนนอกเวลาที่คณะกรรมการจัดการป่าชุมชนกำหนดไว้	พื้นที่ป่าชุมชนทั้งหมด	
๑๓. ห้ามนำยานพาหนะที่ใช้เครื่องยนต์มีเสียงดังหรือควันดำ ผิดปกติวิสัยเข้าไปในป่าชุมชน	พื้นที่ป่าชุมชนทั้งหมด	
๑๔. ห้ามขับขี่ยานพาหนะและจอดยานพาหนะ โดยฝ่าฝืนข้อบังคับ หรือเครื่องหมายจราจรที่คณะกรรมการจัดการป่าชุมชนกำหนดไว้	พื้นที่ป่าชุมชนทั้งหมด หรือพื้นที่ป่าชุมชน บางพื้นที่	

ตาราง ก.

การเก็บของป่าให้เก็บได้ในระหว่างช่วงเวลาดังต่อไปนี้ และไม่เกินปริมาณดังต่อไปนี้

ของป่า	ช่วงเดือนที่เก็บได้	ปริมาณที่อนุญาต (ต่อคน)	เงื่อนไขอื่น
๑. หน่อไม้	มี.ค - ๒๐ เม.	๒๑ กัด	ตามกฎ ก.ค.
๒. น้ำผึ้ง	มี.ค - พ.ค	๒๑ กัด	
๓. ไม้ไผ่	-	-	
๔. เห็ด	มี.ค - ๕.๑	๒๑ กัด	
๕. ไข่มดแดง	-	-	
๖.			
๗.			
๘.			
๙.			
๑๐.			
๑๑.			
๑๒.			
๑๓.			

✓ รายชื่อคณะกรรมการจัดการประชุมชน
 บ้านหนองลิ้น ม.3 ต.ระพันนา อ.หนองม่วง จ.ชัยภูมิ

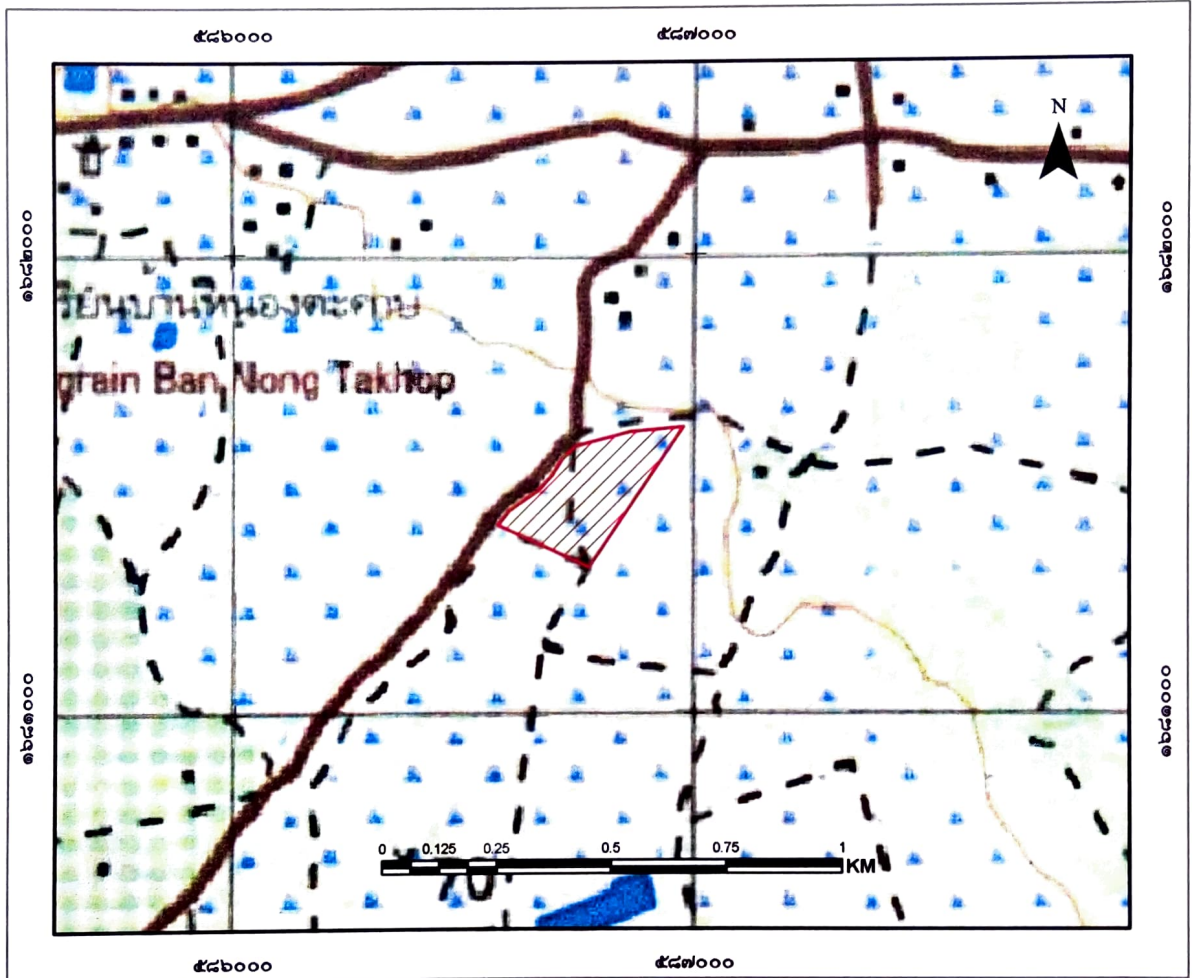
ลำดับ	ชื่อ - สกุล	อายุ	ตำแหน่ง	*ลงลายมือชื่อ
1	นายสมาน สารวั	58 ปี	ประธาน	สมาน สารวั
2	นายอภัย ใจผ	61 ปี	รองประธาน	อภัย ใจผ
3	นางสาวสมใจ สุข	40 ปี	กรรมการ	สมใจ สุข
4	นางสาวสมศรี สุข	38	เหรัญญิก	สมศรี สุข
5	นายอภัย ใจผ	42	กรรมการ	อภัย ใจผ
6	นายวิเศษ ใจผ	63	กรรมการ	วิเศษ ใจผ
7	นายสมใจ สุข	45	กรรมการ	สมใจ สุข
8	นายเจริญ ใจผ	56	กรรมการ	เจริญ ใจผ
9	นายวิเศษ ใจผ	45	กรรมการ	วิเศษ ใจผ
10	นายสมใจ สุข	36	กรรมการ	สมใจ สุข
11	นายสมใจ สุข	45	กรรมการ	สมใจ สุข
12	นางอภัย ใจผ	46	กรรมการ	อภัย ใจผ
13	นายสมใจ สุข	54	กรรมการ	สมใจ สุข
14	นายสมใจ สุข	38	กรรมการ	สมใจ สุข
15	นายสมใจ สุข	64	รองประธาน	สมใจ สุข

หมายเหตุ : * ขอรับรองว่าเป็นผู้มีคุณสมบัติและไม่มีลักษณะต้องห้ามการเป็นกรรมการจัดการประชุมชน
 ตามระเบียบคณะกรรมการนโยบายที่ออกตามความในมาตรา ๔๒ วรรคสอง

แผนที่ประกอบการจัดทำแผนจัดการป่าชุมชนบ้านหนองสีฟัน
บ้านหนองสีฟัน หมู่ที่ ๓ ตำบลสะพานหิน
อำเภอหนองมะโมง จังหวัดชัยนาท
อยู่ในพื้นที่ น.ส.ล.
เนื้อที่รวม ๓๕ ไร่ ๓ งาน ๗๘ ตารางวา
มาตรา ๙๙ และมาตรา ๑๐๐ แห่งพระราชบัญญัติป่าชุมชน พ.ศ. ๒๕๖๒
มาตราส่วน ๑:๑๕,๐๐๐

WGS 84

ลำดับชุด L ๗๐๑๘ ระวัง ๔๙๓๙II



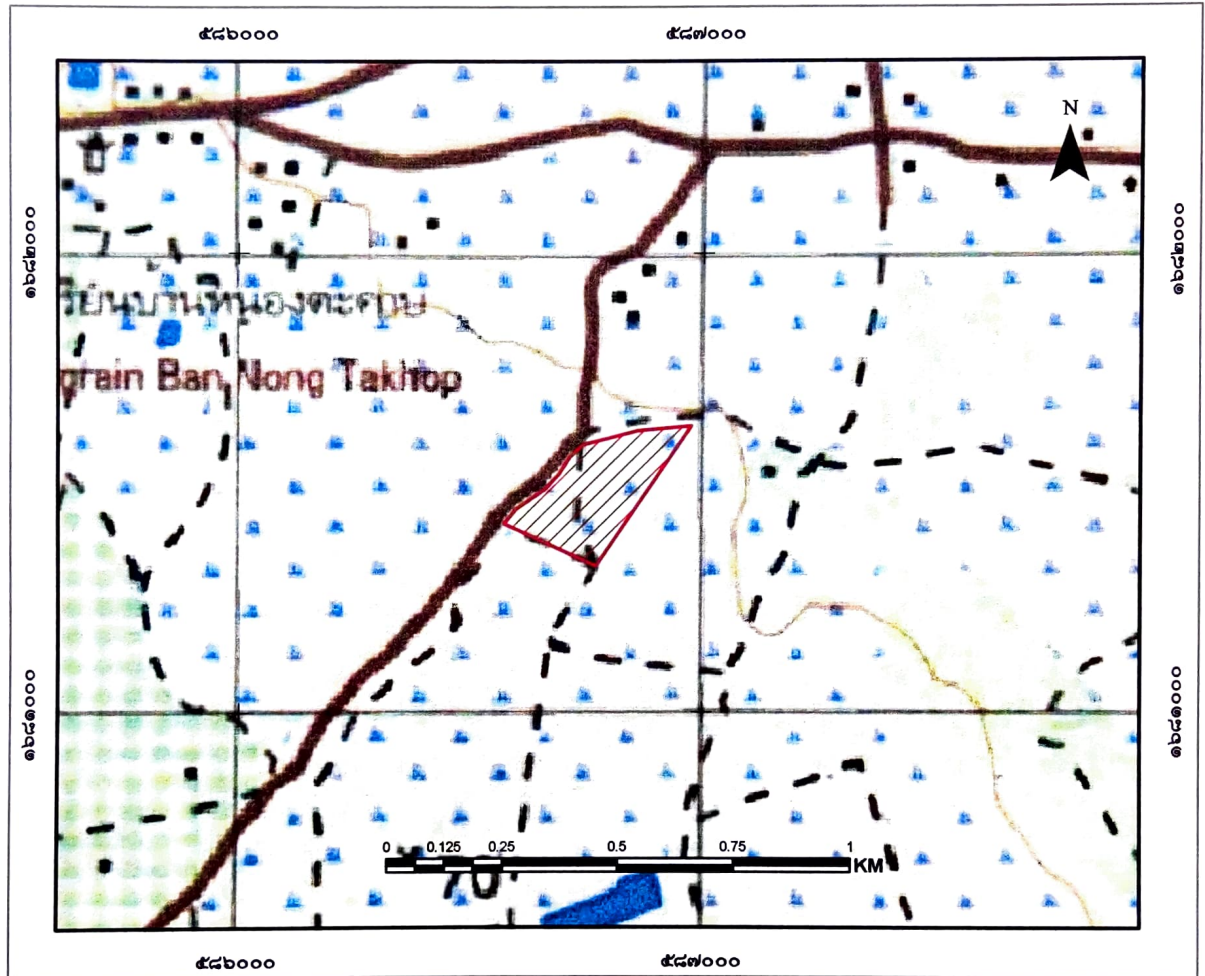
สัญลักษณ์

 ขอบเขตบริเวณเพื่อการอนุรักษ์ เนื้อที่ ๓๕-๓-๗๘ ไร่

แผนที่แสดงลักษณะภูมิประเทศการแบ่งบริเวณการใช้ประโยชน์ป่าชุมชนบ้านหนองสีฟัน
 บ้านหนองสีฟัน หมู่ที่ ๓ ตำบลสะพานหิน
 อำเภอหนองมะโมง จังหวัดชัยนาท
 อยู่ในพื้นที่ น.ส.ล.
 เนื้อที่รวม ๓๕ ไร่ ๓ งาน ๗๘ ตารางวา
 มาตรา ๙๙ และมาตรา ๑๐๐ แห่งพระราชบัญญัติป่าชุมชน พ.ศ. ๒๕๖๒
 มาตราส่วน ๑:๑๕,๐๐๐

WGS 84

ลำดับชุด L ๗๐๑๘ ระยะเวลา ๔๙๓๙II



สัญลักษณ์

 ขอบเขตบริเวณเพื่อการอนุรักษ์ เนื้อที่ ๓๕-๓-๗๘ ไร่

ลงชื่อ.....
 (นางสาวชุตินาฏจน์ อ่อนแก้ว)
 เจ้าหน้าที่รังวัด/เจ้าหน้าที่ผู้ที่ได้รับมอบหมาย

ลงชื่อ.....
 (นายพิชัย เหล่าตระกูล)
 ผู้อำนวยการศูนย์ป่าไม้ชัยนาท

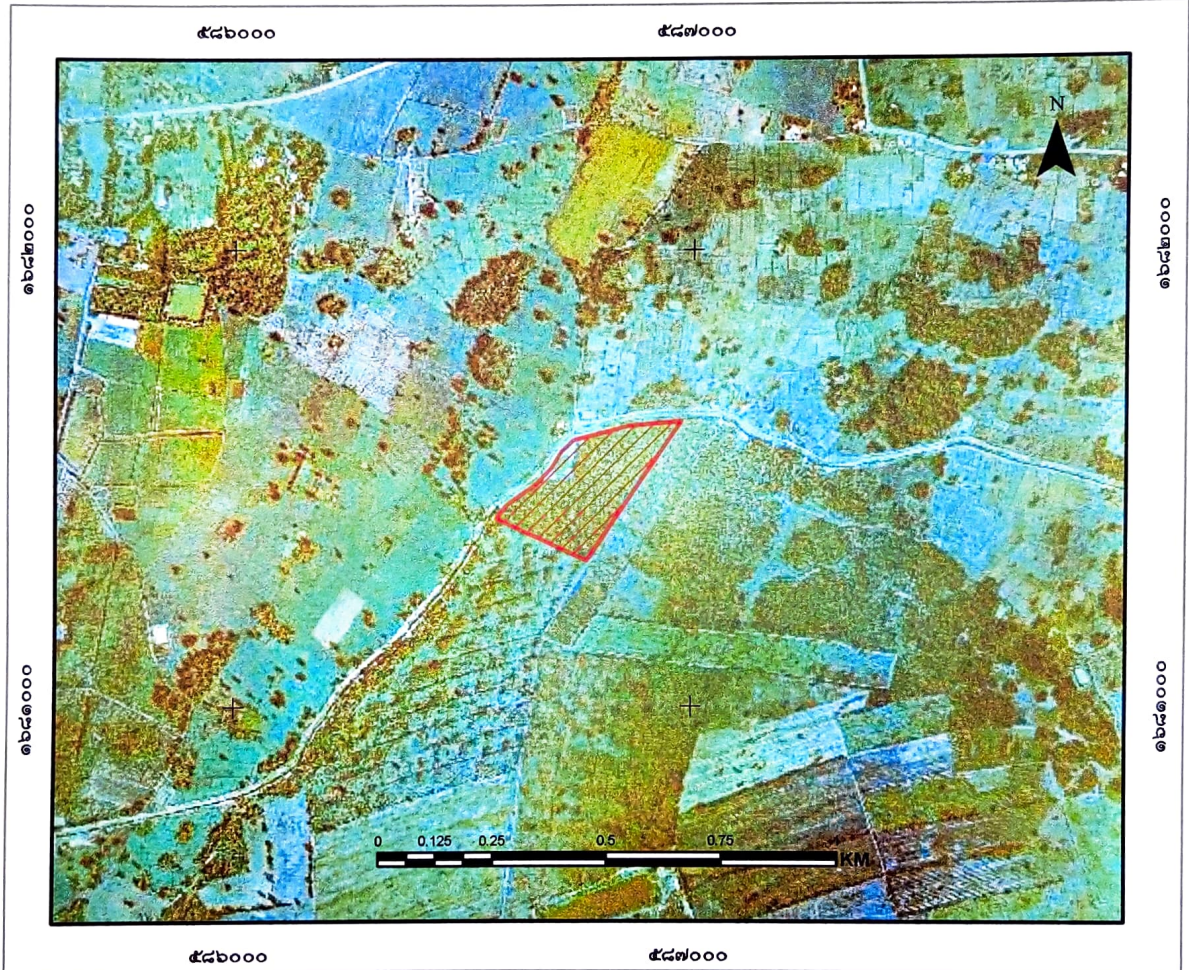
ลงชื่อ.....
 กฤษณะ นิลละ
 นักวิชาการป่าไม้ชำนาญการพิเศษ
 ทำหน้าที่ผู้อำนวยการส่วนจัดการป่าชุมชน

ลงชื่อ.....
 (นายธนช เนมย์)
 นักวิชาการป่าไม้ชำนาญการพิเศษ รักษาราชการแทน
 ผู้อำนวยการสำนักจัดการทรัพยากรป่าไม้ที่ ๕ (สระบุรี)

แผนที่ภาพถ่ายออร์โธรีซิเชิงเลขการแบ่งบริเวณการใช้ประโยชน์ป่าชุมชนบ้านหนองสีฟัน
 บ้านหนองสีฟัน หมู่ที่ ๓ ตำบลสะพานหิน
 อำเภอหนองมะโมง จังหวัดชัยนาท
 อยู่ในพื้นที่ น.ส.ล.
 เนื้อที่รวม ๓๕ ไร่ ๓ งาน ๗๘ ตารางวา
 มาตรา ๙๙ และมาตรา ๑๐๐ แห่งพระราชบัญญัติป่าชุมชน พ.ศ. ๒๕๖๒
 มาตราส่วน ๑:๑๕,๐๐๐

WGS 84

ลำดับชุด L ๗๐๑๘ ระวัง ๔๙๓๙II



สัญลักษณ์

 ขอบเขตบริเวณเพื่อการอนุรักษ์ เนื้อที่ ๓๕-๓-๗๘ ไร่

ลงชื่อ.....
 (นางสาวชุตติกาญจน์...อ่อนแก้ว)
 เจ้าหน้าที่จังหวัด/ผู้ประวัติดูแลพื้นที่ได้รับมอบหมาย

ลงชื่อ.....
 (นายพิชัย เหล่าตระกูล)
 ผู้อำนวยการศูนย์ป่าไม้ชัยนาท

ลงชื่อ.....
 กฤษณะ นิสสะ
 นักวิชาการป่าไม้ชำนาญการพิเศษ
 ทำหน้าที่ผู้อำนวยการส่วนจัดการป่าชุมชน

ลงชื่อ.....
 (นายธนัช เณมีย์)
 นักวิชาการป่าไม้ชำนาญการพิเศษ รักษาการฯ
 ผู้อำนวยการสำนักจัดการทรัพยากรป่าไม้ที่ ๕ (สระบุรี)

ตาราง Attribute table ข้อมูล Shapefile ในรูปแบบ Polygon ของแปลงป่าชุมชน

FC_CODE	FC_ID	FCG_START	FCG_NAME	TAM_NAM_T	AMP_NAM_T	PROV_NAM_T	RAI	NGAN	WHA	FCG_RENEW
		<Null>	ป่าชุมชนบ้านแจระพัน ๓๖๕ ไร่ ๑ งาน ๓ ไร่ ๓ งาน ๓๖๕ ไร่ ๑ งาน ๓ ไร่ ๓ งาน	สหกรณ์	หนองเม็ก	ชัยนาท	35	3	78	

คำอธิบายตาราง Attribute table ข้อมูล Shape file ในรูปแบบ polygon ของแปลงป่าชุมชน

1. FCG_START คือวันที่จัดตั้ง (ใส่เฉพาะ พ.ศ.) ไม่ต้องใส่ข้อมูล
2. FCG_NAME คือ ชื่อป่าชุมชน ใส่แปลงที่ หมู่ที่ด้วย (ตัวอย่าง ป่าชุมชนบ้านนานามิ แปลงที่ 1 หมู่ที่ 2)
3. TAM_NAM_T คือ ตำบล (ไม่ต้องใส่ ต.)
4. AMP_NAME_T คือ อำเภอ (ไม่ต้องใส่ อ.)
5. PROV_NAME_T คือ จังหวัด (ไม่ต้องใส่ จ.)
6. RAI NGAN WHA คือ ไร่ งาน ตารางวา
7. FCG_RENEW คือ วันที่ต่ออายุ (ใส่เฉพาะ พ.ศ.) ไม่ต้องใส่ข้อมูล

หมายเหตุ : FC_CODE, FC_ID ข้อมูล 2 ช่องนี้ ไม่ต้องใส่ข้อมูล

ค่าพิกัดแสดงขอบเขตป่าชุมชนบ้านหนองสีพื้น

บ้านหนองสีพื้น หมู่ที่ 3 ตำบลสะพานหิน อำเภอหนองมะโมง จังหวัดชัยนาท

Zone 47P

จุดที่	E	N
1	586770	1681319
2	586571	1681413
3	586596	1681444
4	586659	1681488
5	586690	1681522
6	586713	1681559
7	586741	1681585
8	586860	1681616
9	586976	1681626

ตารางเปรียบเทียบข้อมูลประเภทพื้นที่และจำนวนเนื้อที่ป่าชุมชน
กรณีป่าชุมชนตามมาตรา ๙๙ และมาตรา ๑๐๐ แห่งพระราชบัญญัติป่าชุมชน พ.ศ. ๒๕๖๒
เพื่อยืนยันการปรับปรุงแก้ไขข้อมูลให้เป็นปัจจุบัน

ป่าชุมชนบ้านหนองสีฟัน
บ้านหนองสีฟัน หมู่ที่ ๓
ตำบลสะพานหิน อำเภอหนองมะโมง จังหวัดชัยนาท

ข้อมูลประเภทพื้นที่และจำนวนเนื้อที่ป่าชุมชน แก้ไข ไม่แก้ไข

แปลงที่	ข้อมูลป่าชุมชนเดิม				ข้อมูลป่าชุมชนตามแผนจัดการป่าชุมชน					การแบ่งสัดส่วนพื้นที่ตามแผนจัดการป่าชุมชน					
	ประเภทที่ดิน	เนื้อที่			ประเภทที่ดิน	เนื้อที่			เนื้อที่เพื่อการอนุรักษ์			เนื้อที่เพื่อการใช้ประโยชน์			
		ไร่	งาน	ตร.ว.		ไร่	งาน	ตร.ว.	ไร่	งาน	ตร.ว.	ไร่	งาน	ตร.ว.	
๑	นสส.	๓๔	๓	๘๗	นสส.	๓๕	๓	๘๘	๓๕	๓	๘๘	-	-	-	

หมายเหตุ :ระบุประเภทที่ดินให้ชัดเจน เช่น ป่าสงวนแห่งชาติ นสส. สปก. เป็นต้น

(ลงชื่อ)
(นายชัยนาจ ภูเพชร)
ตำแหน่ง ผู้อำนวยการศูนย์ป่าไม้ชัยนาท

(ลงชื่อ)
(.....นักวิชาการป่าไม้ชำนาญการพิเศษ.....)
ตำแหน่ง ทำหน้าที่ผู้อำนวยการส่วนจัดการป่าชุมชน
สำนักจัดการทรัพยากรป่าไม้ที่ ๕ (สระบุรี)

รายชื่อคณะกรรมการจัดการป่าชุมชน

คนช. ๖-๑ (๒)

ลำดับ	ชื่อ - สกุล	อายุ	ตำแหน่ง	*ลงลายมือชื่อ
1	นายสมาน ชาติ	๕๘ ปี	ผู้ใหญ่บ้าน	สมาน ชาติ
2	นายอภัย ใจมณี	๖๑ ปี	รองผู้ใหญ่บ้าน	อภัย ใจมณี
3	นางสาวฉวีเพ็ญ คุ้มค.	๔๐ ปี	เลขานุการ	ฉวีเพ็ญ คุ้มค.
4	นางสาวสมิตต์ ใจมณี	38	เหรัญญิก.	สมิตต์ ใจมณี
๕	นายอัฒก ใจมณี	42	กรรมการ	อัฒก ใจมณี
6	นายศุภชัย ใจมณี	63	กรรมการ	ศุภชัย ใจมณี
7	นายอดิษฐ์ ใจมณี	๔๕	กรรมการ	อดิษฐ์ ใจมณี
8	นายเจริญ ใจมณี	๕6	กรรมการ	เจริญ ใจมณี
9	นายทวีวัฒน์ ใจมณี	๔๕	กรรมการ	ทวีวัฒน์ ใจมณี
10	นายสุรชัย ใจมณี	๓6	กรรมการ	สุรชัย ใจมณี
11	นายศุภวัฒน์ ใจมณี	๔๕	กรรมการ	ศุภวัฒน์ ใจมณี
12	นายจตุรนต์ ใจมณี	๔6	กรรมการ	จตุรนต์ ใจมณี
13	นายทศพร ใจมณี	๕4	กรรมการ	ทศพร ใจมณี
14	นายอดิษฐ์ ใจมณี	38	กรรมการ	อดิษฐ์ ใจมณี
15	นายไพฑูริย์ ใจมณี	61	รองผู้ใหญ่บ้าน	ไพฑูริย์ ใจมณี

หมายเหตุ : * ขอรับรองว่าเป็นผู้มีคุณสมบัติและไม่มีลักษณะต้องห้ามการเป็นกรรมการจัดการป่าชุมชน
ตามระเบียบคณะกรรมการนโยบายที่ออกตามความในมาตรา ๔๒ วรรคสอง

โครงการป่าชุมชนบ้านหนองสีฟัน
บ้านหนองสีฟัน หมู่ที่ 3 ตำบลสะพานหิน อำเภอหนองมะโมง จังหวัดชัยนาท

1. ชื่อโครงการ

โครงการป่าชุมชนบ้านหนองสีฟัน

2. ที่ตั้งโครงการ

ตั้งอยู่ในเขตท้องที่บ้านหนองสีฟัน หมู่ที่ 3 ตำบลสะพานหิน อำเภอหนองมะโมง จังหวัดชัยนาท

3. พื้นที่ดำเนินโครงการ

พื้นที่ดำเนินโครงการ จำนวน 1 แปลง เนื้อที่ 39 - 3 - 87 ไร่ บริเวณที่ดินในหนังสือสำคัญสำหรับที่หลวง เลขที่ ชน 00250 ลงวันที่ 13 พฤษภาคม พ.ศ. 2540 (ที่ดินเลขที่ 97 ระวัง 4939 II)

4. หลักการและเหตุผล

ด้วยบ้านหนองสีฟัน หมู่ที่ 3 ตำบลสะพานหิน อำเภอหนองมะโมง จังหวัดชัยนาท มีความประสงค์ที่จะให้สมาชิกในชุมชนมีส่วนร่วมในการดูแลรักษาและฟื้นฟูป่าเพื่อให้เกิดความอุดมสมบูรณ์ เกิดประโยชน์กับชุมชนทั้งทางตรงและทางอ้อม และเพื่อให้ชุมชนมีส่วนร่วมในการบริหารจัดการป่าร่วมกับเจ้าหน้าที่ปฏิบัติงานโครงการป่าชุมชนของกรมป่าไม้ จึงได้ร่วมกันจัดทำโครงการป่าชุมชนเสนอกกรมป่าไม้ เพื่อขออนุมัติให้เจ้าหน้าที่ร่วมกับชุมชนดำเนินโครงการดังกล่าว โดยมีองค์ประกอบส่วนท้องถิ่นรวมทั้งหน่วยงานที่เกี่ยวข้อง ทั้งภาครัฐและภาคเอกชนให้การสนับสนุน และร่วมดำเนินการเพื่อให้ทรัพยากรป่าไม้ในท้องถิ่นเกิดความอุดมสมบูรณ์ และเกิดประโยชน์กับชุมชนอย่างยั่งยืนสืบไป

5. วัตถุประสงค์

5.1 เพื่อให้ราษฎรมีส่วนร่วมในการดูแลรักษาทรัพยากรป่าไม้

5.2 เพื่อให้เกิดประโยชน์ต่อชุมชนทั้งทางตรงและทางอ้อม รวมทั้งขยายผลไปยังชุมชนโดยรอบเพื่อให้เกิดการมีส่วนร่วมของทุกภาคส่วนและพัฒนาไปสู่การสร้างเครือข่ายป่าชุมชน

6. แผนงานและยุทธศาสตร์ในการดำเนินโครงการป่าชุมชน

ด้านการควบคุม ดูแล รักษา และฟื้นฟูป่า ให้เป็นไปตามแผนยุทธศาสตร์การดำเนินงานป่าชุมชน ทั้ง 5 ด้าน ได้แก่

6.1 ด้านเผยแพร่ประชาสัมพันธ์เพื่อให้สมาชิกในชุมชน และบุคคลทั่วไปได้ทราบภารกิจด้านการจัดการป่าชุมชน ผู้รับผิดชอบโครงการขอขอบเขตดำเนินงานและขอบเขตพื้นที่ป่าชุมชน โดยผ่านทางสื่อชนิดต่างๆ เช่น สื่อเอกสาร สิ่งพิมพ์ ป้ายโฆษณาประชาสัมพันธ์ (ป้ายโครงการป่าชุมชน) รวมทั้งป้ายแสดงแนวเขตป่าชุมชน เป็นต้น

6.2 ด้านการป้องกันรักษาป่า เพื่อเป็นการดูแลรักษาป่ามิให้ถูกบุกรุกทำลาย หรือยึดทำลายโดยมนุษย์หรือภัยธรรมชาติ เช่น ไฟป่า ให้ทรัพยากรป่าไม้มีความอุดมสมบูรณ์ดังเดิม หรือมากขึ้นกว่าเดิม

6.3 ด้านการบำรุงและฟื้นฟูป่า เพื่อเป็นการปรับปรุง พื้นที่ป่าที่เคยถูกบุกรุกทำลาย ให้มีความอุดมสมบูรณ์ขึ้น หรือเป็นการพัฒนาพื้นที่ป่าไม้ให้มีความหลากหลายทั้งจำนวนและชนิดพันธุ์พืชให้เหมาะสมเพียงพอต่อการยังประโยชน์ต่อชุมชน รวมทั้งการจัดการเพื่อให้ป่าชุมชนเกิดประโยชน์ทั้งทางตรงและทางอ้อม เช่น การจัดการเพื่อการท่องเที่ยวเชิงนิเวศ หรือการท่องเที่ยวเชิงวัฒนธรรม ฯลฯ

6.4 ด้านการศึกษาและถ่ายทอดองค์ความรู้ เพื่อเป็นการจัดการทรัพยากรป่าไม้ เช่น แหล่งศึกษาเรียนรู้ทางชุมชน หรือเป็นการจัดการองค์ความรู้เรื่องการบริหารจัดการป่าให้กับสมาชิกชุมชน

6.5 ด้านอำนวยความสะดวกและอื่นๆ ที่สนับสนุนการดำเนินโครงการป่าชุมชน

7. ระยะเวลาดำเนินการ...

สำเนาถูกต้อง

๗/๕

(นางสาวระวี จันสา)

นักวิชาการป่าไม้

7. ระยะเวลาดำเนินการ

กำหนดระยะเวลาดำเนินการ 10 ปี (นับตั้งแต่วันที่กรมป่าไม้อนุมัติโครงการ) (วันที่ 28 ต.ค. 2562)

8. ผู้รับผิดชอบโครงการ

8.1 ผู้รับผิดชอบหลัก

- 1) ผู้ใหญ่บ้านหนองสีฟัน/กำนันตำบลสะพานหิน
- 2) คณะกรรมการป่าชุมชนบ้านหนองสีฟัน

8.2 ผู้สนับสนุน

- 1) สำนักจัดการทรัพยากรป่าไม้ที่ 5 (สระบุรี)
- 2) องค์การบริหารส่วนตำบลสะพานหิน
- 3) อำเภอหนองมะโมง/จังหวัดชัยนาท
- 4) หน่วยงานภาครัฐอื่นๆ
- 5) หน่วยงานภาคเอกชน

9. งบประมาณ (โดยขอรับการสนับสนุนงบประมาณได้จากหน่วยงานต่างๆ ได้แก่)

- 9.1 กรมป่าไม้ ซึ่งระบุไว้ตามแผนงานและงบประมาณประจำปี
- 9.2 องค์การบริหารส่วนตำบลสะพานหิน
- 9.3 จังหวัดชัยนาท
- 9.4 องค์กร/บริษัทเอกชน
- 9.5 หน่วยงานอื่นๆ

10. ผลที่คาดว่าจะได้รับ

- 1) ราษฎรในชุมชนมีส่วนร่วมและได้รับประโยชน์จากการดูแลรักษาป่าชุมชน
- 2) ทรัพยากรป่าไม้ได้รับการดูแลรักษาโดยชุมชนให้มีความอุดมสมบูรณ์และพัฒนาป่าชุมชน

ให้ตอบสนองความต้องการของชุมชนได้อย่างยั่งยืน

11. แผนที่ประกอบโครงการ

- 11.1 แผนที่ระวางของกรมแผนที่ทหาร มาตราส่วน 1: 50,000 (เอกสารแนบท้ายโครงการ)
- 11.2 แผนที่แสดงขอบเขตป่าชุมชนบนแผนที่ภาพถ่ายออร์โธรีซิเิงเลข (เอกสารแนบท้ายโครงการ)

12. ผู้เขียนโครงการ

(ลงชื่อ) *นายมานพ มาข้า* ผู้เขียนโครงการ

(นายมานพ มาข้า)

ตำแหน่ง ผู้ใหญ่บ้านหมู่ที่ 3

(ลงชื่อ) *[ลายเซ็น]* ผู้แนะนำ/ร่วมเขียนโครงการ

(นางสาวพรทิพย์ ปิยะโชติ)

ตำแหน่ง นักวิชาการป่าไม้ชำนาญการ

สำเนาถูกต้อง

[ลายเซ็น]

(นางสาวระวี จันสา)
นักวิชาการป่าไม้


13. ความคิดเห็น...

13. ความคิดเห็นของนายกองค์การบริหารส่วนตำบลสะพานหิน

เห็นควรดำเนินการ โครงการป่าชุมชนบ้านหนองสีฟัน ที่ดินในหนังสือสำคัญสำหรับที่หลวง เลขที่ ชน 00250 ลงวันที่ 13 พฤษภาคม พ.ศ. 2540 (ที่ดินเลขที่ 97 ระวัง 4939 II)

ความคิดเห็นอื่นๆ

(ลงชื่อ)


(นายสุทัศน์ วงษ์วานิช)


ตำแหน่ง นายกองค์การบริหารส่วนตำบลสะพานหิน

14. ความคิดเห็นของนายอำเภอหนองมะโมง

เห็นควรดำเนินการ โครงการป่าชุมชนบ้านหนองสีฟัน ที่ดินในหนังสือสำคัญสำหรับที่หลวง เลขที่ ชน 00250 ลงวันที่ 13 พฤษภาคม พ.ศ. 2540 (ที่ดินเลขที่ 97 ระวัง 4939 II)

ความคิดเห็นอื่นๆ

(ลงชื่อ)


(นางพงษ์ยุมา โพธิ์กะดัน)


ตำแหน่ง นายอำเภอหนองมะโมง

15. ความคิดเห็นของผู้ว่าราชการจังหวัดชัยนาท

เห็นชอบดำเนินการ โครงการป่าชุมชนบ้านหนองสีฟัน ที่ดินในหนังสือสำคัญสำหรับที่หลวง เลขที่ ชน 00250 ลงวันที่ 13 พฤษภาคม พ.ศ. 2540 (ที่ดินเลขที่ 97 ระวัง 4939 II)

ความคิดเห็นอื่นๆ


(ลงชื่อ)


(นายรณภพ เหลืองโพธิ์โรจน์)

ตำแหน่ง ผู้ว่าราชการจังหวัดชัยนาท

16. ผู้ตรวจสอบโครงการ

(ลงชื่อ)



ผู้ตรวจสอบโครงการ

(นางสาวพรทิพย์ ปิยะโชติ)

ตำแหน่ง ผู้อำนวยการศูนย์ป่าไม้ชัยนาท
สำนักจัดการทรัพยากรป่าไม้ที่ 5 (สระบุรี)

(ลงชื่อ)

(นายสุรชาติ ปุณณวนนิจสิน)

ผู้ตรวจสอบโครงการ

(นายพิชัย เอกศิริพงษ์)

ผู้อำนวยการส่วนส่งเสริมการจัดการป่าชุมชน

สำเนาถูกต้อง

๗๕


(นางสาวระวี จันสา)

นักวิชาการป่าไม้

นักวิชาการป่าไม้ชำนาญการ
ตำแหน่ง ผู้อำนวยการส่วนจัดการป่าชุมชน
สำนักจัดการทรัพยากรป่าไม้ที่ 5 (สระบุรี)

17. ผู้เสนอโครงการ...


17. ผู้เสนอโครงการ (ผู้อำนวยการสำนักจัดการทรัพยากรป่าไม้ที่ 5 (สระบุรี))

(ลงชื่อ) ผู้เสนอโครงการ
(..... นายจำเริญ ชูทรัพย์สมบูรณ์) 

รักษาการป่าไม้ชำนาญการพิเศษ รักษาราชการแทน
ตำแหน่ง ผู้อำนวยการสำนักจัดการทรัพยากรป่าไม้ที่ ๕ (สระบุรี)

(นางนันทนา บุญยานันต์)
ผู้อำนวยการสำนักจัดการป่าชุมชน

18. ผู้อนุมัติโครงการ(อธิบดีกรมป่าไม้)

(ลงชื่อ) ผู้อนุมัติโครงการ
(..... นายปรเมินทร์ วงศ์สุวัฒน์) 

รองอธิบดี ปฏิบัติราชการแทน
อธิบดีกรมป่าไม้

ตำแหน่ง

สำเนาถูกต้อง



(นางสาวระวี จักรเสนา)
นักวิชาการป่าไม้

แผนที่ภูมิประเทศ มาตราส่วน 1:50,000 แสดงพื้นที่ที่ขอจัดตั้ง

โครงการป่าชุมชนบ้านหนองสีฟัน หมู่ที่ 3 ตำบลสะพานหิน อำเภอหนองมะโมง จังหวัดชัยนาท

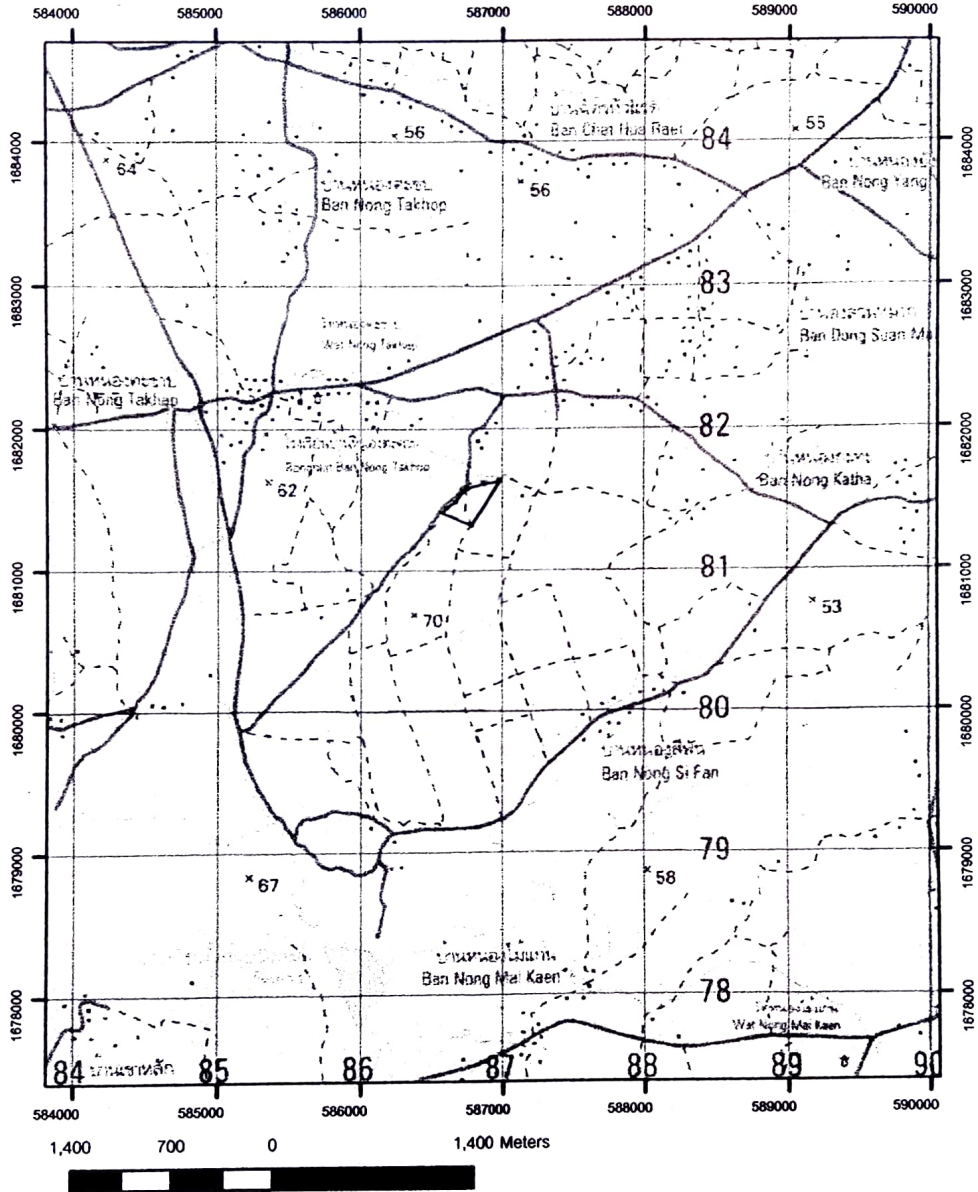
บริเวณที่ดินในหนังสือสำคัญสำหรับที่หลวง

เนื้อที่ 39 ไร่ 3 งาน 87 ตารางวา

ระวาง 4939 II ลำดับชุด L 7018



กรมป่าไม้



สัญลักษณ์



พื้นที่ที่ขอจัดตั้งโครงการป่าชุมชน

.....ผู้ตรวจสอบ

(นางสาวพรทิพย์ ปิยะโชติ)

ตำแหน่ง นักวิชาการป่าไม้ชำนาญการ

สำเนาถูกต้อง **หมายเหตุ**

คำพิกัดแปลงโครงการฯ อยู่ด้านหลัง

๗๘

(นางสาวระวี จันสา)

นักวิชาการป่าไม้

แผนที่ภาพถ่ายออร์โธรีโธสิ์เชิงเลข แสดงขอบเขตโครงการป่าชุมชนบ้านหนองสีฟัน
บ้านหนองสีฟัน หมู่ที่ 3 ตำบลสะพานหิน อำเภอหนองมะโมง จังหวัดชัยนาท
ที่ดินในหนังสือสำคัญสำหรับที่หลวง

เนื้อที่ 39 ไร่ 3 งาน 87 ตารางวา

ระวาง 493928680



กรมป่าไม้



587000

587000

หมายเหตุ

- ขอบเขตป่าชุมชนแปลงนี้ได้กำหนดค่าพิกัดในแผนที่ภาพถ่ายออร์โธรีโธสิ์เชิงเลข มาตราส่วน 1 : 4,000 เรียบร้อยแล้ว
- ค่าพิกัดแปลงโครงการฯ อยู่ด้านหลัง

สำเนาถูกต้อง

๗๖

(นางสาวระวี จันลา)
นักวิชาการป่าไม้

.....ผู้ตรวจสอบ

(นางสาวพรทิพย์ ปิยะโชติ)

ตำแหน่ง นักวิชาการป่าไม้ชำนาญการ

ตาราง Attribute table ข้อมูล Shape file ในรูปแบบ Polygon ของแปลงป่าชุมชน

CF_CODE	FC_ID	FCG_START	FCG_NAME	TAM_NAM_T	AMP_NAM_T	PROV_NAM_T	RAI	NGAN	WHA	FCG_RENEW
			ป่าชุมชนบ้านหนองสีพื้น หมู่ 3	สะพานหิน	หนองมะโมง	ชัยนาท	39	3	87	

สำเนาถูกต้อง

๑๘

(นางสาวระวี ชื่นสา)

นักวิชาการป่าไม้

ตารางค่าพิกัดรอบแปลงป่าชุมชน
รายละเอียดของข้อมูล บ้านหนองสีพื้น แปลงที่ 1 หมู่ที่ 3 ตำบลสะพานหิน อำเภอหนองมะโมง จังหวัดชัย

จุดที่	แปลงที่	ค่าพิกัด X	ค่าพิกัด Y
1	1	586741	1681585
2	1	586860	1681616
3	1	586981	1681634
4	1	586773	1681318
5	1	586567	1681408
6	1	586596	1681444
7	1	586659	1681488
8	1	586713	1681559

สำเนาถูกต้อง

๒๕

(นางสาวระวี ชื่นลา)
นักวิชาการป่าไม้

คณะกรรมการป่าชุมชน

แนบท้ายโครงการป่าชุมชนบ้านหนองสีฟัน

บ้านหนองสีฟัน หมู่ที่ 3 ตำบลสะพานหิน อำเภอหนองมะโมง จังหวัดชัยนาท

ลำดับที่	ชื่อ - สกุล	ทำหน้าที่	หมายเหตุ / ด้าน
1	นายมานพ มาช้า	ประธาน	บริหารจัดการป่า/ การเงินและบัญชี
2	นายไพศาล จินเมือง	รองประธาน	บริหารจัดการป่า
3	นายอุทัย ใจบุญ	รองประธาน	บริหารจัดการป่า
4	นางสาววันเพ็ญ อุบล	เลขานุการ	การเงินและบัญชี
5	นางสาวสมศรี จินวัง	เหรัญญิก	การเงินและบัญชี
6	นายอำพล จินเมือง	กรรมการ	บริหารจัดการป่า
7	นางลักษมี แก้วเทวี	กรรมการ	บริหารจัดการป่า
8	นายคณิง จินเมือง	กรรมการ	บริหารจัดการป่า
9	นายเจษฎา แก้วเทวี	กรรมการ	บริหารจัดการป่า
10	นายไพโรจน์ สายแหว	กรรมการ	บริหารจัดการป่า
11	นายชาญชัย จินเมือง	กรรมการ	บริหารจัดการป่า
12	นายสุพัฒศักดิ์ ศรีบุญเพ็ง	กรรมการ	บริหารจัดการป่า
13	นางจำเนียร พรหมนิม	กรรมการ	ประชาสัมพันธ์
14	นางเคลือวรรณ ทินนคร	กรรมการ	ประชาสัมพันธ์
15	นางวิชา คัญจาด	กรรมการ	ประชาสัมพันธ์

ที่ทำการผู้ใหญ่บ้าน/กำนัน/หรือประธานคณะกรรมการป่าชุมชนบ้านหนองสีฟัน

หมายเลขโทรศัพท์ 08-4811-9359

หมายเหตุ

*เอกสารฉบับนี้เป็นการแสดงโครงสร้างคณะกรรมการป่าชุมชนได้รับการยอมรับจากราชฎในชุมชนเพื่อช่วยทำหน้าที่ในการจัดการป่าชุมชนร่วมกับพนักงานเจ้าหน้าที่โดยแต่ละป่าชุมชนจะมีกลุ่มราชฎเหล่านี้เป็นแกนหลักเข้ามาบริหารจัดการตามความเหมาะสมของพื้นที่ จำนวน 10-15 คน

**แนบคณะกรรมการป่าชุมชนส่งให้กรมป่าไม้ทุกโครงการฯ

***กรณีมีการเปลี่ยนแปลงคณะกรรมการให้รวบรวมรายชื่อแจ้งสำนักจัดการทรัพยากรป่าไม้ที่รับผิดชอบเพื่อปรับปรุงข้อมูลแจ้งให้หน่วยงานที่เกี่ยวข้องและกรมป่าไม้ทราบ

สำเนาถูกต้อง

๗๔๖

(นางสาวระวี จินลา)

นักวิชาการป่าไม้

บัญชีรายชื่อโครงการป่าชุมชนและเจ้าหน้าที่ปฏิบัติงานโครงการป่าชุมชน จังหวัดชัยนาท จำนวน 1 โครงการ สำนักจัดการทรัพยากรป่าไม้ที่ 5 (สระบุรี)

ลำดับ ที่	ชื่อโครงการ	ที่ตั้ง					เนื้อที่ (ไร่-งาน-ตร.วา)	ประเภทที่ดิน	เจ้าหน้าที่ปฏิบัติงาน ประจำโครงการป่าชุมชน	ตำแหน่ง	ค่าพิกัด		คน
		บ้าน	หมู่ที่	ตำบล	อำเภอ	จังหวัด					E	N	
1	โครงการป่าชุมชนบ้านหนองสีฟัน	หนองสีฟัน	3	สะพานหิน	หนองมะโมง	ชัยนาท	39 - 3 - 87	ที่ดินใน หนังสือ สำคัญ สำหรับที่ หลวง	นางสาวพรทิพย์ ปิยะโชติ	นักวิชาการป่าไม้ชำนาญการ	588156	1681817	80

สำเนาถูกต้อง

๑๕/๕

(นางสาวระวี จินลา)

นักวิชาการป่าไม้



หนังสือสำคัญสำหรับที่หลวง

เลขที่ 1400๒๕๐

ที่ดินเลขที่ ๗๗ ไร่ วางรูปถ่ายทางอากาศ(บ.ส.๓ก) หมายเลข 4939II แผ่น 32
4939II 8680

อาศัยอำนาจตามมาตรา ๘ ทวิ แห่งประมวลกฎหมายที่ดิน ซึ่งแก้ไขเพิ่มเติม
โดยประกาศของคณะปฏิวัติ ฉบับที่ ๓๓๔ ลงวันที่ ๑๓ ธันวาคม พ.ศ. ๒๕๑๕ อธิบดีกรมที่ดิน
ออกหนังสือสำคัญฉบับนี้เพื่อแสดงเขตของที่ดินอันเป็นสาธารณสมบัติของแผ่นดินประเภท

ทุ่งเมืองไร่ร่วมกัน ซึ่งตั้งอยู่บ้านสะพานหิน หมู่ที่(1) ตำบล สะพานหิน

กิ่ง อำเภอบางบาล จังหวัด ชัยนาท ไร่ตั้งนี้
(อำเภอบางบาล)

ที่ดินแปลงนี้มีเนื้อที่ประมาณ ๗ ไร่ ๓ งาน

๗ ตารางวา อยู่ในความดูแลรักษาของกระทรวงมหาดไทย"จะเขลาสาธารณประโยชน์"


มีแนวเขตตามรูปแผนที่แสดงเขตที่ดินหลังหนังสือสำคัญฉบับนี้

หนังสือสำคัญฉบับนี้ ออกให้ ณ วันที่ ๑๓ เดือน พ.ศ. พุทธศักราช ๒๕๕๐

นายพลเอกฉัตรชัย

(ลายเซ็น)

นางสาวพรทิพย์ ปิยะโชติ
อธิบดีกรมที่ดิน



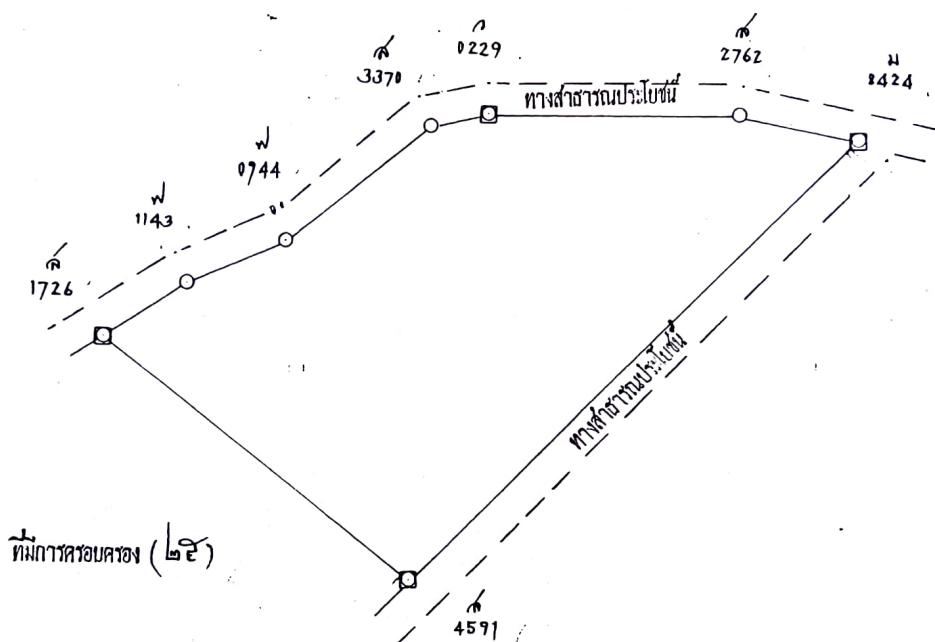
(นายสุเทพ รุ่งเรือง)
ผู้ราชกรณจังหวัดชัยนาท
อธิบดีกรมที่ดิน

ประกันการปฏิรูปที่ดิน

ส่วนเนา

มาตราส่วนในระวาง ๑ : ๕๐๐๐

มาตราส่วน ๑ : ๕๐๐๐



จำนวนถูกต้อง

(นางสาวพรทิพย์ ปิยะโชติ)
เจ้าพนักงานที่ดิน สำนักงาน

(นายวิชาญ - ๗) เจ้าพนักงานที่ดิน
 นายวิชาญ - ๗ พ.ศ. ๒๕๔๐
 นายวิชาญ - ๗ พ.ศ. ๒๕๔๐
 นายวิชาญ - ๗ พ.ศ. ๒๕๔๐
 นายวิชาญ - ๗ พ.ศ. ๒๕๔๐
 (นายวิชาญ - ๗) พ.ศ. ๒๕๔๐