


แบบฟอร์มการตรวจเอกสารการส่งเสริมการจัดทำแผนจัดการป่าชุมชน บ้านโคกพร้าว
บ้าน โคกพร้าว หมู่ที่ ๔ ตำบล บางระจัน อำเภอ ค่ายบางระจัน จังหวัด สิงห์บุรี


เอกสารการจัดทำแผนจัดการป่าชุมชน

- แผนจัดการป่าชุมชน ประธานคณะกรรมการจัดการป่าชุมชนเป็นผู้ลงนาม
- แผนปฏิบัติการป่าชุมชน ๕ ด้าน ทั้งในบริเวณเพื่อการอนุรักษ์ และบริเวณเพื่อการใช้ประโยชน์(ถ้ามี)
- รายการไม้ทรงคุณค่าในป่าชุมชน (ถ้ามี)
- ข้อบังคับการจัดการป่าชุมชนตามกรอบที่คณะกรรมการนโยบายป่าชุมชนกำหนด
- รายชื่อคณะกรรมการจัดการป่าชุมชน พร้อมลงลายมือชื่อรับรองว่าเป็นความจริง
- แผนที่แสดงลักษณะภูมิประเทศ (๑ : ๕๐,๐๐๐) ที่มีหมายเลขแสดงค่าพิกัดกริดชัดเจน พร้อมรายละเอียดเลขระวาง และแสดงรูปแปลง ระบุการแบ่งบริเวณพื้นที่เพื่อการอนุรักษ์ และบริเวณพื้นที่เพื่อการใช้ประโยชน์(ถ้ามี) ให้เจ้าหน้าที่ที่ได้รับมอบหมายให้ตรวจสอบพื้นที่ รั้ววัดพื้นที่ และจัดทำแผนที่แสดงแนวเขตป่าชุมชน ลงลายมือชื่อ และข้าราชการลงนามรับรองแผนที่
- แผนที่แสดงขอบเขตป่าชุมชนบนแผนที่ภาพถ่ายออร์โธรีซิเิงเลข (๑ : ๔,๐๐๐) ระบุการแบ่งบริเวณพื้นที่เพื่อการอนุรักษ์ และบริเวณพื้นที่เพื่อการใช้ประโยชน์(ถ้ามี) ในกรณีที่มีหลายแปลงให้จัดทำแผนที่แยกเป็นรายแปลงทุกแปลง ให้เจ้าหน้าที่ที่ได้รับมอบหมายให้ตรวจสอบพื้นที่ รั้ววัดพื้นที่ และจัดทำแผนที่แสดงแนวเขตป่าชุมชน ลงลายมือชื่อ และข้าราชการลงนามรับรองแผนที่

ได้ตรวจสอบแล้ว

- เอกสารถูกต้อง ครบถ้วน
- ไม่อยู่ในพื้นที่ที่ส่วนราชการ รัฐวิสาหกิจ หน่วยงานของรัฐ หรือบุคคลใดได้รับอนุญาตเข้าทำประโยชน์ พื้นที่ที่กรมป่าไม้ใช้หรือจัดการหรือประกาศเป็นพื้นที่วิจัยหรือจัดการใดๆ หรือที่ดินที่บุคคลได้มาตามประมวลกฎหมายที่ดิน
- ไม่อยู่ในพื้นที่เขตป่าอนุรักษ์

(ลงชื่อ) 
(นายปิยะชาติ ปิยะชน)
ตำแหน่ง เจ้าพนักงานป่าไม้ชำนาญงาน
ผู้อำนวยการศูนย์ป่าไม้ สิงห์บุรี

(ลงชื่อ) 
(กัญชนะ ปิยะชะ)
ตำแหน่ง ผู้อำนวยการศูนย์ป่าไม้สิงห์บุรี
ผู้อำนวยการศูนย์จัดการป่าชุมชน
สำนักจัดการทรัพยากรป่าไม้ที่ ๕ (สิงห์บุรี)
1

แผนจัดการป่าชุมชน

๑. ชื่อแผนจัดการป่าชุมชน บ้านโคกพรวัว
ตั้งอยู่หมู่ที่ ๔ ตำบล บางระจัน
อำเภอ ค่ายบางระจัน จังหวัด สิงห์บุรี

ประกอบ

- การขอจัดตั้งป่าชุมชน
- ป่าชุมชน ตามมาตรา ๙๙ และ มาตรา ๑๐๐
- การปรับปรุงแผนจัดการป่าชุมชนในระหว่างที่แผนจัดการป่าชุมชนยังไม่หมดอายุ
- ทดแทนแผนจัดการป่าชุมชนเดิมที่หมดอายุ
- การขอขยายเขตป่าชุมชน

๒. วัตถุประสงค์ของแผนจัดการป่าชุมชน เพื่อส่งเสริมให้ชุมชนได้ร่วมกับรัฐในการอนุรักษ์ฟื้นฟู คุ้มครอง บำรุงรักษาและใช้ประโยชน์จากทรัพยากรป่าไม้ สิ่งแวดล้อมและความหลากหลายทางชีวภาพอย่างสมดุลและยั่งยืนในรูปแบบของป่าชุมชน เพื่อให้ชุมชนสามารถจัดการป่าชุมชนและได้ประโยชน์จากป่าชุมชน อันจะส่งผลให้ชุมชนดูแลรักษาทรัพยากรธรรมชาติสิ่งแวดล้อมและความหลากหลายทางชีวภาพ ให้มีความอุดมสมบูรณ์และยั่งยืน

๓. ระยะเวลา กำหนดระยะเวลาดำเนินการ ๕ ปี “นับแต่วันที่ได้รับอนุมัติ วันที่

๔. ลักษณะพื้นที่

๔.๑ สภาพพื้นที่ป่าชุมชน

- ๑) จำนวนเนื้อที่ของป่าชุมชน ๑๗ ไร่ ๐ งาน ๘๓ ตารางวา
- ๒) กรณีขอขยายเขตป่าชุมชน เนื้อที่ ไร่ งาน ตารางวา
- เนื้อที่รวมกับพื้นที่ป่าชุมชนเดิม รวมเนื้อที่ ไร่ งาน ตารางวา

๔.๒ อาณาเขตป่าชุมชน

- ด้านทิศเหนือ จด ถนนสาธารณะประโยชน์
- ด้านทิศใต้ จด ที่สาธารณะประโยชน์
- ด้านทิศตะวันออก จด คลองชลประทาน
- ด้านทิศตะวันตก จด ที่ดินส่วนบุคคล

๔.๓ การกำหนดบริเวณในพื้นที่ป่าชุมชน

- ๑) แปลงพื้นที่ที่กำหนดให้เป็นบริเวณเพื่อการอนุรักษ์
จำนวน ๑ แปลง เนื้อที่รวม ๑๗ ไร่ ๐ งาน ๘๓ ตารางวา
คิดเป็นร้อยละ ๑๐๐ ของพื้นที่ป่าชุมชน
- ๒) แปลงพื้นที่ที่กำหนดให้เป็นบริเวณเพื่อการใช้ประโยชน์
จำนวน - แปลง เนื้อที่รวม - ไร่ - งาน - ตารางวา
คิดเป็นร้อยละ - ของพื้นที่ป่าชุมชน

หมายเหตุ : (แนบแผนที่มาตราส่วน ๑ : ๕๐,๐๐๐ หรือแผนที่ภาพถ่ายดาวเทียม เพื่อแสดงแนวเขตป่าชุมชน และกำหนดบริเวณเพื่อการอนุรักษ์และบริเวณเพื่อการใช้ประโยชน์)

๔.๔ แหล่งน้ำที่พบเห็นได้ในป่าชุมชน (ถ้ามี)

- ลำธาร ห้วย หนอง คลอง บึง

ตั้งอยู่บริเวณพิกัด ๔๗ p. ๖๔๕๗๐๐ E. ๑๖๓๖๘๑๐ N

อยู่ในแปลงที่ ๑ บริเวณเพื่อการอนุรักษ์ หรือ บริเวณเพื่อการใช้ประโยชน์
สภาพความอุดมสมบูรณ์ของป่าบริเวณแหล่งน้ำอยู่ในเกณฑ์ ดี

ข้อสังเกตเพิ่มเติม

- อ่างเก็บน้ำ ฝาย

ตั้งอยู่บริเวณพิกัด

อยู่ในแปลงที่ บริเวณเพื่อการอนุรักษ์ หรือ บริเวณเพื่อการใช้ประโยชน์
สภาพความอุดมสมบูรณ์ของป่าบริเวณแหล่งน้ำอยู่ในเกณฑ์

ข้อสังเกตเพิ่มเติม

- อื่น ๆ ได้แก่

ตั้งอยู่บริเวณพิกัด

อยู่ในแปลงที่ บริเวณเพื่อการอนุรักษ์ หรือ บริเวณเพื่อการใช้ประโยชน์
สภาพความอุดมสมบูรณ์ของป่าบริเวณแหล่งน้ำอยู่ในเกณฑ์

ข้อสังเกตเพิ่มเติม

๔.๕ ความสูงจากระดับน้ำทะเลโดยประมาณ ความสูงเฉลี่ยประมาณ ๑๗ เมตร จากระดับน้ำทะเล

๔.๖ สภาพป่า

- ป่าสมบูรณ์ จำนวนเนื้อที่ประมาณไร่

- ป่ากำลังฟื้นตัว จำนวนเนื้อที่ประมาณ๑๗-๐-๘๓ไร่

- ป่าเสื่อมโทรม จำนวนเนื้อที่ประมาณไร่

๔.๗ พันธุ์ไม้หลักที่พบเห็นได้ในป่าชุมชน ได้แก่

สะเดา ชี้เหล็ก สัก ยูคาลิปตัส ฯลฯ

๔.๘ สัตว์ป่าที่พบเห็นได้ในป่าชุมชน ได้แก่

นกเขา นกกระปูด กระรอก นกเอี้ยง นกกระยาง ฯ

๔.๙ ทรัพยากรธรรมชาติอื่น ๆ ที่พบเห็นได้ในป่าชุมชน ได้แก่

ทรัพยากรน้ำ

๔.๑๐ รายละเอียดเพิ่มเติม ดังนี้

๕. แผนปฏิบัติการป่าชุมชนโดยสังเขป

๑. กิจกรรมด้านการอนุรักษ์ ได้แก่

๑.๑. การลาดตระเวน

๑.๒. การจัดชุดลาดตระเวน

๑.๓. การใช้ขนบธรรมเนียมประเพณี ภูมิปัญญาในการอนุรักษ์ทรัพยากรธรรมชาติ

๒. กิจกรรมด้านการฟื้นฟู ได้แก่

๒.๑. การปลูกต้นไม้ทดแทน และปลูกพืชสมุนไพร

๒.๒. การเพาะชำกล้าไม้ชุมชน

๒.๓. การปลูกต้นไม้ในวันสำคัญต่างๆ

๓. กิจกรรมด้านการพัฒนา ได้แก่

๓.๑. การพัฒนาแหล่งท่องเที่ยวเชิงอนุรักษ์

๓.๒. การพัฒนาด้านสาธารณูปโภค

๓.๓. การพัฒนาศูนย์เรียนรู้เพื่อการศึกษาธรรมชาติและศูนย์ข้อมูลป่าชุมชน

๓.๔. การพัฒนาสิ่งอำนวยความสะดวกในป่าชุมชน

- ป้ายแนวเขตป่าชุมชน , ป้ายกฎระเบียบป่าชุมชน , ป้ายโครงการป่าชุมชน

๔. กิจกรรมด้านการควบคุมดูแล ได้แก่

๔.๑. การกำหนดข้อบังคับป่าชุมชน

๔.๒. การประชุมคณะกรรมการป่าชุมชนและการประชุมสมาชิกป่าชุมชนอย่างน้อยปีละ ๒ ครั้ง

๔.๓. การกำหนดแผนปฏิบัติการประจำปี

๕. กิจกรรมด้านการใช้ประโยชน์จากทรัพยากรธรรมชาติในป่าชุมชน ได้แก่

๕.๑. การใช้น้ำเพื่อการอุปโภคบริโภค ต้องเป็นไปอย่างสมดุลและยั่งยืน

๕.๒. การท่องเที่ยวเชิงอนุรักษ์

๕.๓. การพักผ่อนหย่อนใจในชุมชน

๖. ประโยชน์ที่คาดว่าจะได้รับ


๖.๑. การใช้สอยของครัวเรือนและสมาชิกป่าชุมชนหรือใช้ในการทำกิจกรรมสาธารณะในชุมชน

๖.๒. ราษฎรในชุมชนมีส่วนร่วมและได้รับประโยชน์จากการดูแลรักษาป่า

๖.๓. เพื่อเพิ่มรายได้ ลดรายจ่ายของราษฎรในชุมชน

๖.๔. ราษฎรในท้องถิ่นเกิดความรัก และหวงแหนป่าตลอดจนร่วมมือในการอนุรักษ์ทรัพยากรป่าไม้

ลงชื่อ



(นายศรีอังกูร เทียมลี)

ประธานกรรมการจัดการป่าชุมชน

หมายเหตุ

๑. การสำรวจสภาพพื้นที่ หากไม่สามารถเดินตรวจสอบพื้นที่ได้เองทั้งหมด ให้ประเมินสภาพพื้นที่จากภาพถ่ายดาวเทียมประกอบได้

๒. รายละเอียดตามแผนปฏิบัติการป่าชุมชนตามแบบ คนช. ๕-๒

กิจกรรม การจัดการป่าชุมชน (๒) ด้านการฟื้นฟู	ปริมาณงาน	หน่วยนับ	กำหนดระยะเวลาในการปฏิบัติงาน					หมายเหตุ
			ปีที่ ๑	ปีที่ ๒	ปีที่ ๓	ปีที่ ๔	ปีที่ ๕	
๒.๑ การปลูกต้นไม้ทดแทน การปลูกพืชสมุนไพร - บริเวณเพื่อการอนุรักษ์ - บริเวณเพื่อการใช้ประโยชน์	๓ -	ไร่ -	๑ -	- -	๑ -	- -	๑ -	๑ -
๒.๒ การเพาะชำกล้าไม้ชุมชน - บริเวณเพื่อการอนุรักษ์ - บริเวณเพื่อการใช้ประโยชน์	๒๐๐ -	กล้า -	๔๐ -	๔๐ -	๔๐ -	๔๐ -	๔๐ -	๔๐ -
๒.๓ กิจกรรมอื่น ๆ ที่เป็นการฟื้นฟู - บริเวณเพื่อการอนุรักษ์ - บริเวณเพื่อการใช้ประโยชน์	๕ -	ครั้ง -	๑ -	๑ -	๑ -	๑ -	๑ -	๑ -
(๓) ด้านการพัฒนา								
๓.๑ การพัฒนาแหล่งท่องเที่ยวเชิงอนุรักษ์ โดยชุมชน - บริเวณเพื่อการอนุรักษ์ - บริเวณเพื่อการใช้ประโยชน์	๕ -	ครั้ง -	๑ -	๑ -	๑ -	๑ -	๑ -	๑ -
๓.๒ การพัฒนาด้านสาธารณสุขภาค - บริเวณเพื่อการอนุรักษ์ - บริเวณเพื่อการใช้ประโยชน์	๕ -	ครั้ง -	๑ -	๑ -	๑ -	๑ -	๑ -	๑ -
๓.๓ กิจกรรมอื่น ๆ ที่เป็นการพัฒนา - บริเวณเพื่อการอนุรักษ์ - บริเวณเพื่อการใช้ประโยชน์	๓ -	ครั้ง -	๑ -	- -	๑ -	- -	๑ -	๑ -

กิจกรรม	ปริมาณงาน	หน่วยนับ	กำหนดระยะเวลาในการปฏิบัติงาน					หมายเหตุ
			ปีที่ ๑	ปีที่ ๒	ปีที่ ๓	ปีที่ ๔	ปีที่ ๕	
กิจกรรม การจัดทำประชุมชน ๕.๕ การใช้ประโยชน์จากไม้ เพื่อใช้สอยในครัวเรือนของสมาชิกป่าชุมชน หรือใช้ในกิจกรรมสาธารณะภายในชุมชน - บริเวณเพื่อการใช้ประโยชน์	-							
๕.๖ กิจกรรมอื่น ๆ ที่เป็นการใช้ประโยชน์จากทรัพยากรธรรมชาติในป่าชุมชน - บริเวณเพื่อการอนุรักษ์ (ถ้ามี) - บริเวณเพื่อการใช้ประโยชน์	-							

ข้อบังคับเกี่ยวกับการจัดการป่าชุมชน มาตรา ๑๖ พ.ร.บ. ๒๕๖๒

ข้อบังคับ	พื้นที่ใช้บังคับ	หมายเหตุ
๑. ห้ามทำความเสียหายแก่หลักเขตหรือเคลื่อนย้ายหลักเขต	พื้นที่ป่าชุมชนทั้งหมด	
๒. ห้ามมิให้ล้มต้นไม้ หรือกระทำการใดที่ทำให้ต้นไม้ไม่สามารถเจริญเติบโตได้ต่อไป	พื้นที่ป่าชุมชนทั้งหมด	
๓. ห้ามจุดไฟในพื้นที่ป่าหรือกระทำการใดที่อาจก่อให้เกิดไฟป่า	พื้นที่ป่าชุมชนทั้งหมด	
๔. ห้ามมิให้รถยนต์ตั้งแต่หกล้อขึ้นไปเข้าไปในพื้นที่ป่าชุมชน	พื้นที่ป่าชุมชนทั้งหมด	
๕. ห้ามนำพืชหรือพันธุ์ไม้ต่างถิ่นเข้ามาปลูกในป่าชุมชน เว้นแต่เป็นพืชหรือพันธุ์ไม้ต่างถิ่นตามที่ระบุไว้ในแผนจัดการป่าชุมชน	พื้นที่ป่าชุมชนทั้งหมด	
๖. ห้ามมิให้ก่อสร้างสิ่งปลูกสร้างใดในพื้นที่ป่าชุมชน เว้นแต่เป็นการก่อสร้างสิ่งปลูกสร้างที่จำเป็นเพื่อประโยชน์ในการปฏิบัติหน้าที่ของคณะกรรมการจัดการป่าชุมชนในการดูแลรักษาป่าชุมชน บำรุงและฟื้นฟูป่าชุมชน ส่งเสริมการศึกษาเรียนรู้และสร้างจิตสำนึกเกี่ยวกับการอนุรักษ์และฟื้นฟูทรัพยากรธรรมชาติ สิ่งแวดล้อม และความหลากหลายทางชีวภาพในป่าชุมชน และเผยแพร่ประชาสัมพันธ์ป่าชุมชน เช่น การสร้างหอดูไฟป่า ฝายชะลอน้ำ ที่พักลาดตระเวน หรือศาลาเรียนรู้ โดยสิ่งปลูกสร้างดังกล่าวต้องมีลักษณะกลมกลืนกับสภาพแวดล้อม ไม่เป็นการทำลายสภาพธรรมชาติเดิม และได้รับอนุญาตเป็นหนังสือจากคณะกรรมการป่าชุมชนประจำจังหวัดแล้ว	พื้นที่ป่าชุมชนทั้งหมด	
๗. การเข้าป่าเพื่อพักผ่อนหย่อนใจหรือเพื่อศึกษาธรรมชาติ ให้กระทำได้ในระหว่างเวลา...๐๖.๐๐...ถึงเวลา ..๑๘.๐๐...นาฬิกา	พื้นที่ป่าชุมชนทั้งหมด	
๘. เมื่อพบเห็นการกระทำผิดกฎหมายว่าด้วยป่าชุมชน ให้แจ้งกรรมการป่าชุมชนหรือพนักงานเจ้าหน้าที่	พื้นที่ป่าชุมชนทั้งหมด	
๙. การเก็บของป่า ให้เก็บได้ในระหว่างช่วงเวลาและไม่เกินปริมาณที่กำหนดในตาราง ก.	พื้นที่ป่าชุมชนทั้งหมด	
๑๐. ห้ามนำเครื่องมือสำหรับใช้ในการล่าสัตว์หรือจับสัตว์ หรือนำอาวุธใด ๆ เข้าไปในพื้นที่ป่าชุมชน	พื้นที่ป่าชุมชนทั้งหมด	

๑๑. ห้ามนำอากาศยานไร้คนขับเข้ามาในพื้นที่ป่าชุมชน เว้นแต่ ได้รับความเห็นชอบจากคณะกรรมการจัดการป่าชุมชน	พื้นที่ป่าชุมชนทั้งหมด	
๑๒. ห้ามเข้าไปหรือออกจากพื้นที่ป่าชุมชนนอกเวลาที่ คณะกรรมการจัดการป่าชุมชนกำหนดไว้	พื้นที่ป่าชุมชนทั้งหมด	
๑๓. ห้ามนำยานพาหนะที่ใช้เครื่องยนต์มีเสียงดังหรือควันดำ ผิดปกตวิสัยเข้าไปในป่าชุมชน	พื้นที่ป่าชุมชนทั้งหมด	
๑๔. ห้ามขบขี่ยานพาหนะและจอดยานพาหนะ โดยฝ่าฝืนข้อบังคับ หรือเครื่องหมายจราจรที่คณะกรรมการจัดการป่าชุมชนกำหนดไว้	พื้นที่ป่าชุมชนบาง พื้นที่	

ตาราง ก.

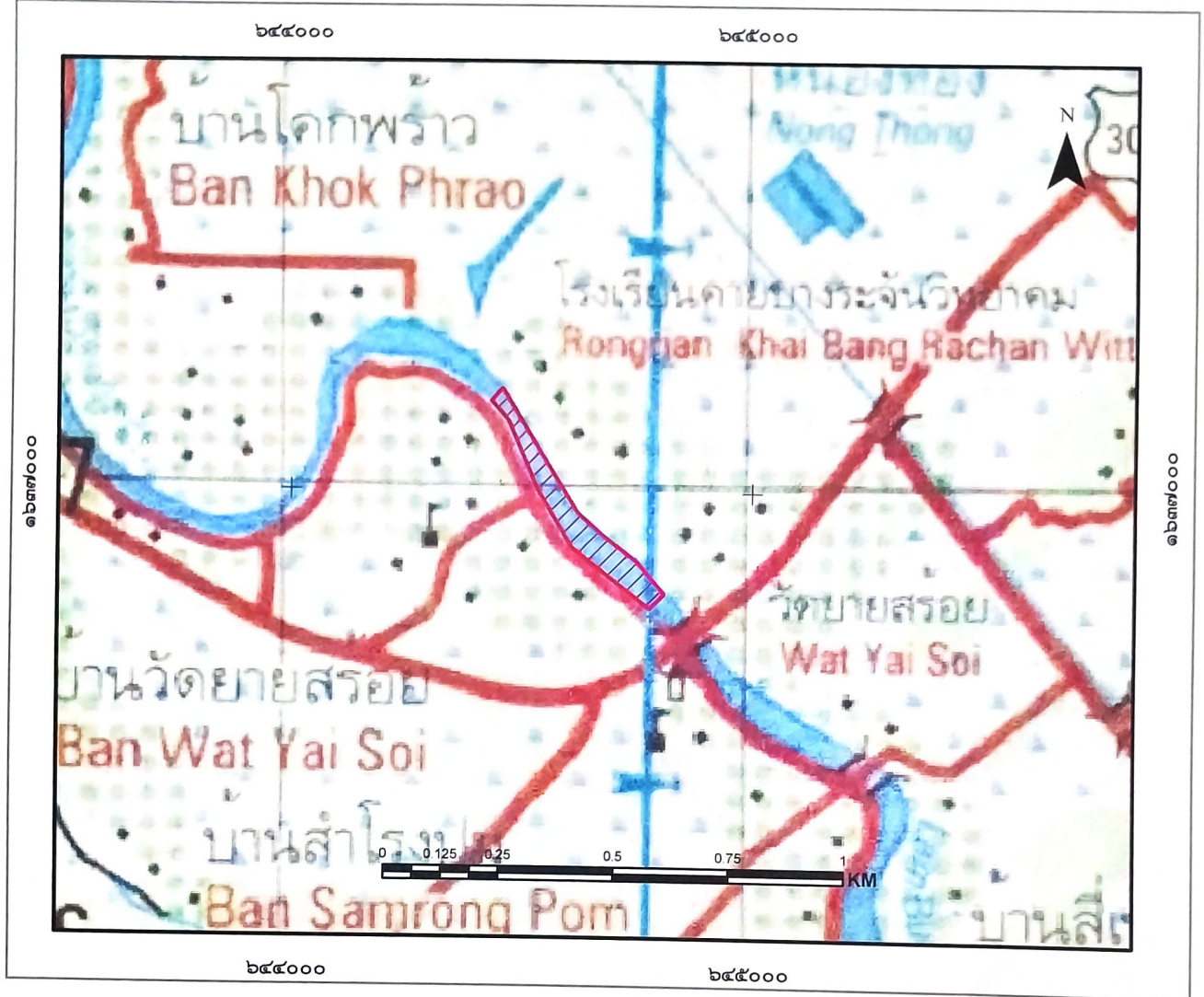
การเก็บของป่าให้เก็บได้ในระหว่างช่วงเวลาดังต่อไปนี้ และไม่เกินปริมาณดังต่อไปนี้

ของป่า	ช่วงเดือนที่เก็บได้	ปริมาณที่อนุญาต (ต่อคน)	เงื่อนไขอื่น
๑. หน่อไม้	-		
๒. น้ำผึ้ง	-		
๓. ไม้ไผ่	-		
๔. เห็ดโคน	-		
๕. ไข่มดแดง	-		
๖. อื่น ๆ	-		

แผนที่ประกอบการจัดทำแผนจัดการป่าชุมชนบ้านโคกพร้าว
บ้านโคกพร้าว หมู่ที่ ๔ ตำบลบางระจัน
อำเภอค่ายบางระจัน จังหวัดสิงห์บุรี
อยู่ในพื้นที่ ป่าตามพระราชบัญญัติป่าไม้ พุทธศักราช ๒๔๘๔
เนื้อที่รวม ๑๗ ไร่ ๐ งาน ๘๓ ตารางวา
ตามนัยมาตรา ๙๙ และมาตรา ๑๐๐ แห่งพระราชบัญญัติป่าชุมชน พ.ศ. ๒๕๖๒
มาตราส่วน ๑:๑๕,๐๐๐

WGS 84

ลำดับชุด L ๗๐๑๘ ระวัง ๕๐๓๘



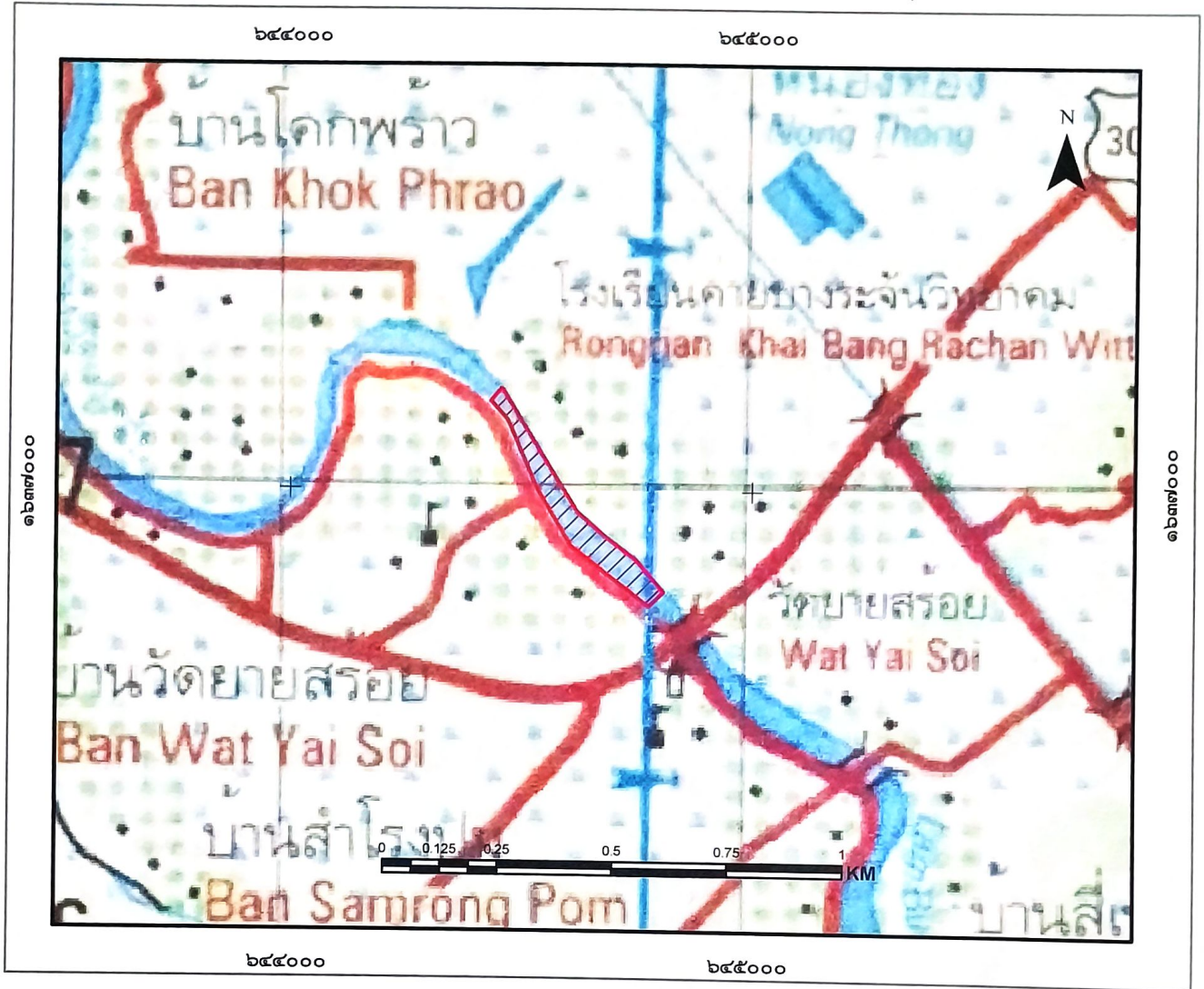
สัญลักษณ์

 ขอบเขตบริเวณเพื่อการอนุรักษ์ เนื้อที่ ๑๗-๐-๘๓ ไร่

แผนที่แสดงลักษณะภูมิประเทศการแบ่งบริเวณการใช้ประโยชน์ป่าชุมชนบ้านโคกพร้าว
 บ้านโคกพร้าว หมู่ที่ ๔ ตำบลบางระจัน
 อำเภอกำแพงแสน จังหวัดสิงห์บุรี
 อยู่ในพื้นที่ ป่าตามพระราชบัญญัติป่าไม้ พุทธศักราช ๒๕๔๔
 เนื้อที่รวม ๑๗ ไร่ ๐ งาน ๘๓ ตารางวา
 ตามนัยมาตรา ๙๙ และมาตรา ๑๐๐ แห่งพระราชบัญญัติป่าชุมชน พ.ศ. ๒๕๖๒
 มาตรฐานส่วน ๑:๑๕,๐๐๐


WGS 84

ลำดับชุด L ๗๐๑๘ ระวาง ๕๐๓๘




สัญลักษณ์


 ขอบเขตบริเวณเพื่อการอนุรักษ์ เนื้อที่ ๑๗-๐-๘๓ ไร่

ลงชื่อ 
 (นายพราน พันธ์)

 เจ้าหน้าที่รัฐวัด/เจ้าหน้าที่ผู้ที่ได้รับมอบหมาย

ลงชื่อ 
 (นายสมชาย อดิ)

 ผอ. อุทยานแห่งชาติ

ลงชื่อ 
 (นายสมบุญ...ชัยบัณฑิตกุล)

 ทำหน้าที่ผู้อำนวยการส่วนจัดการป่าชุมชน

 ผู้อำนวยการสำนักจัดการทรัพยากรป่าไม้ที่ ๕ (สระบุรี)

แผนที่ภาพถ่ายออร์โธรีซีเชิงเลขการแบ่งบริเวณการใช้ประโยชน์ป่าชุมชนบ้านโคกพร้าว
 บ้านโคกพร้าว หมู่ที่ ๔ ตำบลบางระจัน
 อำเภอดำรงวิทยารจัน จังหวัดสิงห์บุรี
 อยู่ในพื้นที่ ป่าตามพระราชบัญญัติป่าไม้ พุทธศักราช ๒๔๘๔
 เนื้อที่รวม ๑๗ ไร่ ๐ งาน ๘๓ ตารางวา
 ตามนัยมาตรา ๙๙ และมาตรา ๑๐๐ แห่งพระราชบัญญัติป่าชุมชน พ.ศ. ๒๕๖๒
 มาตรฐานส่วน ๑:๑๕,๐๐๐

WGS 84

ลำดับชุด L ๗๐๑๘ ระวัง ๕๐๓๘



สัญลักษณ์

 ขอบเขตบริเวณเพื่อการอนุรักษ์ เนื้อที่ ๑๗-๐-๘๓ ไร่

ลงชื่อ.....
 (นางอุทัย นิลวณิช)
 เจ้าหน้าที่รังวัด/เจ้าหน้าที่ผู้ได้รับมอบหมาย

ลงชื่อ.....
 (นายสมพงษ์ อ.พศ.)
 พว. อุทัย นิลวณิช

ลงชื่อ.....
 กฤษณะ นิลสละ
 นักวิชาการป่าไม้ชำนาญการพิเศษ
 ทำหน้าที่ผู้อำนวยการส่วนจัดการป่าชุมชน
 ลงชื่อ.....
 (ในดวงสมภรณ์ อธิรัตน์พิศกุล)

ผู้อำนวยการสำนักจัดการทรัพยากรป่าไม้ที่ ๕ (สระบุรี)

ตาราง Attribute table ข้อมูล Shapefile ในรูปแบบ Polygon ของแปลงป่าชุมชน

FC_CODE	FC_ID	FCG_START	FCG_NAME	TAM_NAM_T	AMP_NAM_T	PROV_NAM_T	RAI	NGAN	WHA	FCG_RENEW
		<Null>	ป่าชุมชนบ้านโคกพริ้ว แปลงที่ 1 หมู่ที่ 4	บ้านจั่น	ตำบลบ้านจั่น	สิงห์บุรี	17	0	83	

คำอธิบายตาราง Attribute table ข้อมูล Shape file ในรูปแบบ polygon ของแปลงป่าชุมชน

1. FCG_START คือวันที่จัดตั้ง (ใส่เฉพาะ พ.ศ.) ไม่ต้องใส่ข้อมูล
2. FCG_NAME คือ ชื่อป่าชุมชน ใส่แปลงที่ หมู่ที่ด้วย (ตัวอย่าง ป่าชุมชนบ้านน่านามี แปลงที่ 1 หมู่ที่ 2)
3. TAM_NAM_T คือ ตำบล (ไม่ต้องใส่ ต.)
4. AMP_NAME_T คือ อำเภอ (ไม่ต้องใส่ อ.)
5. PROV_NAME_T คือ จังหวัด (ไม่ต้องใส่ จ.)
6. RAI NGAN WHA คือ ไร่ งาน ตารางวา
7. FCG_RENEW คือ วันที่ต่ออายุ (ใส่เฉพาะ พ.ศ.) ไม่ต้องใส่ข้อมูล

หมายเหตุ : CF_CODE, FC_ID ข้อมูล 2 ช่องนี้ ไม่ต้องใส่ข้อมูล

ค่าพิกัดแสดงขอบเขตป่าชุมชนบ้านโคกพร้าว

บ้านโคกพร้าว หมู่ที่ 4 ตำบลบางระจัน อำเภอค่ายบางระจัน จังหวัดสิงห์บุรี

Zone 47P

จุดที่	E	N
1	644811	1636782
2	644779	1636749
3	644609	1636880
4	644534	1637005
5	644470	1637153
6	644433	1637194
7	644457	1637221
8	644458	1637220
9	644518	1637122
10	644559	1637056
11	644608	1636977
12	644622	1636955
13	644676	1636908
14	644728	1636869
15	644751	1636851
16	644776	1636822
17	644809	1636784


ตารางเปรียบเทียบข้อมูลประเภทพื้นที่และจำนวนเนื้อที่ป่าชุมชน
กรณีป่าชุมชนตามมาตรา ๙๙ และมาตรา ๑๐๐ แห่งพระราชบัญญัติป่าชุมชน พ.ศ. ๒๕๖๒
เพื่อยืนยันการปรับปรุงแก้ไขข้อมูลให้เป็นปัจจุบัน


ป่าชุมชนบ้าน โคกพรวัว
บ้าน โคกพรวัว หมู่ที่ ๕
ตำบล บางระจัน อำเภอ ค่ายบางระจัน จังหวัด สิงห์บุรี

ข้อมูลประเภทพื้นที่และจำนวนเนื้อที่ป่าชุมชน แก้ไข ไม่แก้ไข

แปลงที่	ข้อมูลป่าชุมชนเดิม				ข้อมูลป่าชุมชนตามแผนจัดการป่าชุมชน				การแบ่งสัดส่วนพื้นที่ตามแผนจัดการป่าชุมชน					
	ประเภทที่ดิน	เนื้อที่			ประเภทที่ดิน	เนื้อที่			เนื้อที่เพื่อการอนุรักษ์			เนื้อที่เพื่อการใช้ประโยชน์		
		ไร่	งาน	ตร.ว.		ไร่	งาน	ตร.ว.	ไร่	งาน	ตร.ว.	ไร่	งาน	ตร.ว.
๑	ป่า พ.ร.บ.๖	๒๒	๐	๐	ป่า พ.ร.บ.๖	๑๗	๐	๘๓	๑๗	๐	๘๓	๐	๐	๐
๒														
๓														
๔														
รวม		๒๒	๐	๐		๑๗	๐	๘๓	๑๗	๐	๘๓	๐	๐	๐

หมายเหตุ : ระบุประเภทที่ดินให้ชัดเจน เช่น ป่าสงวนแห่งชาติ นสล. สปก. เป็นต้น

(ลงชื่อ) 
(..... นายชัยนาถ ภูเพชร)
ตำแหน่ง เจ้าพนักงานป่าไม้ชำนาญงาน
ผู้อำนวยการศูนย์ป่าไม้ สิงห์บุรี

(ลงชื่อ) 
กฤษณะ นิสสะ
(..... นักริชาการป่าไม้ชำนาญการพิเศษ)
ตำแหน่ง ผู้อำนวยการส่วนจัดการป่าชุมชน
พื้นที่ที่สำรวจและจัดการป่าชุมชน
สำนักจัดการทรัพยากรป่าไม้ที่ ๕ (สระบุรี)

รายงานการประชุมระดับหมู่บ้าน
บ้าน โศภพรวัว หมู่ที่ ๔ ตำบล บางระจัน อำเภอ ค่ายบางระจัน จังหวัด สิงห์บุรี
วันที่ ๑๒ เดือน กันยายน พ.ศ. ๒๕๖๔
ณ ที่ทำการผู้ใหญ่ บ้าน โศภพรวัว
หมู่ที่ ๔ ตำบล บางระจัน อำเภอ ค่ายบางระจัน จังหวัด สิงห์บุรี

ผู้เข้าประชุม

นายศรีอังกูร เทียมลี ผู้ใหญ่บ้าน บ้าน โศภพรวัว หมู่ที่ ๔
และราษฎรบ้าน โศภพรวัว ผู้เป็นสมาชิกป่าชุมชนเมื่อครั้งแรกตั้งป่าชุมชนบ้าน โศภพรวัว

เริ่มประชุม เวลา ๑๐.๓๐ น.

ระเบียบวาระที่ ๑ เรื่องที่ประธานแจ้งที่ประชุมทราบ

ตามพระราชบัญญัติป่าชุมชน พ.ศ. ๒๕๖๒ คณะกรรมการนโยบายป่าชุมชน ได้ออกระเบียบ
คณะกรรมการนโยบายป่าชุมชนว่าด้วยการจัดทำแผนป่าชุมชน พ.ศ. ๒๕๖๓ กำหนดให้ป่าชุมชนทุกป่าต้องจัดทำ
แผนจัดการป่าชุมชน ๕ ด้าน ประกอบด้วย ด้านการอนุรักษ์ ด้านการฟื้นฟู ด้านการพัฒนา ด้านการ
ควบคุมดูแล และด้านการใช้ประโยชน์จากทรัพยากรธรรมชาติ ในป่าชุมชน จึงขอเชิญคณะกรรมการป่าชุมชน
บ้าน โศภพรวัว มาประชุมในวันนี้

มติที่ประชุม รับทราบ

ระเบียบวาระที่ ๒ เรื่องเพื่อทราบ

๒.๑ ระเบียบคณะกรรมการนโยบายป่าชุมชน ว่าด้วยการจัดทำแผนจัดการ ป่าชุมชน พ.ศ. ๒๕๖๓
ได้กำหนดแนวทางการจัดทำแผนจัดการป่าชุมชน และกรอบแนวทางการออกข้อบังคับเกี่ยวกับการจัดการ
ป่าชุมชน ให้ป่าชุมชนที่จัดตั้งขึ้นตามนัย มาตรา๔๙ และมาตรา ๑๐๐ จะต้องจัดทำแผนจัดการป่าชุมชนเสนอ
ต่อคณะกรรมการป่าชุมชนประจำจังหวัดเพื่อพิจารณาอนุมัติแผน ตามพระราชบัญญัติป่าชุมชน พ.ศ. ๒๖๕๒
ให้แล้วเสร็จภายในระยะเวลาสองปี นับแต่วันที่ระเบียบคณะกรรมการนโยบายป่าชุมชนว่าด้วยการจัดทำแผน
จัดการป่าชุมชนมีผลบังคับใช้ (๒๒ ธ.ค. ๖๓ - ๒๑ ธ.ค. ๖๕) ซึ่งในการจัดทำแผนจัดการป่าชุมชน ตามแบบ
คนช. ๕-๑ จะต้องประกอบไปด้วย

๒.๑.๑ ชื่อแผนจัดการป่าชุมชน เพื่อแสดงให้เห็นว่าเป็นของชุมชนใด วัตถุประสงค์และ ข้อมูล
สภาพพื้นที่ป่าชุมชน พร้อมแผนที่มาตราส่วน ๑ : ๕๐,๐๐๐ หรือแผนที่ภาพถ่ายดาวเทียมที่แสดงแนวเขตพื้นที่ป่าชุมชน
แสดงเครื่องหมายแปลงพื้นที่กำหนดให้เป็นบริเวณเพื่อการอนุรักษ์ หรือบริเวณเพื่อการใช้ประโยชน์ (ถ้ามี)

๒.๑.๒. แผนปฏิบัติการป่าชุมชนเพื่อแสดงให้เห็นถึงวิธีการจัดการป่าชุมชน ประกอบด้วย
กิจกรรม ๕ ด้าน ด้านการอนุรักษ์ ด้านการฟื้นฟู ด้านการพัฒนา ด้านการควบคุมดูแล และด้านการใช้ประโยชน์จาก
ทรัพยากรธรรมชาติในป่าชุมชน ซึ่งในการจัดทำแผนจัดการป่าชุมชนนั้นสามารถแบ่งโซนพื้นที่เป็นสองบริเวณ
ได้แก่ (๑) บริเวณเพื่อการอนุรักษ์ (๒) บริเวณเพื่อการใช้ประโยชน์ กรณีที่มีบริเวณเพื่อการใช้ประโยชน์ต้อง
ไม่เกิน ๔๐ เปอร์เซ็นต์ของพื้นที่ป่าชุมชน

๒.๒ คณะกรรมการจัดการป่าชุมชนบ้าน.....โคกพรวัว..... มีหน้าที่ดูแลรักษาป่า ฟื้นฟู ส่งเสริม สร้างจิตสำนึก อนุรักษ์ทรัพยากรธรรมชาติและสิ่งแวดล้อม ความหลากหลายทางชีวภาพ ออกข้อบังคับเกี่ยวกับการจัดการป่าชุมชน จัดการทรัพย์สินส่วนกลางของป่าชุมชน ในท้องที่ป่าชุมชนบ้าน.....โคกพรวัว..... หมู่ที่.....๔ ตำบล.....บางระจัน..... อำเภอ.....ค่ายบางระจัน..... จังหวัด.....สิงห์บุรี..... ซึ่งเมื่อครั้งแรกตั้งหรือ ต่ออายุ ป่าชุมชนบ้าน.....โคกพรวัว..... ตั้งแต่ปี พ.ศ. ๒๕๕๙ มีสมาชิกป่าชุมชน และมีคณะกรรมการฯ ตามแบบ ปชช.๓ หรือ ปชช.๕ ที่แนบท้ายรายงานการประชุมนี้ บัดนี้ คณะกรรมการฯ ชุดเก่าไม่สามารถทำหน้าที่ต่อไปได้ ด้วยเหตุผลหลายประการ เช่น เสียชีวิต ชราภาพ ย้ายถิ่นฐาน เป็นต้น จึงได้จัดการประชุมระดับ หมู่บ้านในครั้งนี้นี้ขึ้นเพื่อเลือกคณะกรรมการจัดการป่าชุมชนบ้าน.....โคกพรวัว..... เพื่อให้สามารถทำหน้าที่ของ คณะกรรมการจัดการป่าชุมชนบ้าน.....โคกพรวัว..... ได้ต่อไป

มติที่ประชุม รับทราบ

ระเบียบวาระที่ ๓ เรื่องเพื่อพิจารณา

๓.๑ การจัดทำแผนจัดการป่าชุมชน โดยได้ร่วมการประสานงานจากเจ้าหน้าที่ศูนย์ป่าไม้สิงห์บุรี ให้ป่าชุมชนบ้าน.....โคกพรวัว..... จัดทำแผนการจัดการป่าชุมชน เพื่อเป็นการอนุรักษ์ และการใช้ประโยชน์จาก ป่าอย่างยั่งยืน ในระยะเวลา ๕ ปี กำหนดพื้นที่บริเวณเพื่อการอนุรักษ์เต็มพื้นที่ และกำหนดแผนปฏิบัติ ป่าชุมชน ตามแนวทางที่กรมป่าไม้กำหนด

๓.๒ ให้คณะกรรมการป่าชุมชนร่วมกันพิจารณาจัดทำข้อบังคับเกี่ยวกับการจัดการป่าชุมชน และข้อบังคับเกี่ยวกับป่าชุมชนบ้าน.....โคกพรวัว..... เสร็จเรียบร้อย แล้วจะได้นำส่งศูนย์ป่าไม้สิงห์บุรี เพื่อ ดำเนินการต่อไป

๓.๓ สมาชิกป่าชุมชนเมื่อครั้งแรกตั้งป่าชุมชน พิจารณาเลือกคณะกรรมการจัดการป่าชุมชน บ้าน.....โคกพรวัว..... จำนวน.....๑๓.....คน

มติที่ประชุม สมาชิกป่าชุมชน ได้เลือกคณะกรรมการจัดการป่าชุมชนบ้าน.....โคกพรวัว..... จำนวน.....๑๑.....คน

ประกอบด้วย	๑. นายศรีอังคาร เทียมลี้	เป็นประธาน
	๒. นายวิโรจน์ โพธิ์ไกร	เป็นรองประธาน
	๓. นายหนอง พลูมี	เป็นกรรมการ
	๔. นายสมวงศ์ โพธิ์ไกร	เป็นกรรมการ
	๕. นางนพรัตน์ นิลฤกษ์	เป็นกรรมการ
	๖. นางสาวศิริพร เทียมลี้	เป็นกรรมการ
	๗. นางพยุง นุชอยู่	เป็นกรรมการ
	๘. นางสุวรรณา ปานบัว	เป็นกรรมการ
	๙. นายพรชัย คัยทรัพย์	เป็นกรรมการ
	๑๐. นายสมชาย สุขมานพ	เป็นกรรมการ

ทำหน้าที่คณะกรรมการจัดการประชุมชนบ้าน โศภพร้าง ตามที่กฎหมายว่าด้วยประชุมชนกำหนด ทั้งนี้ ให้ทำหน้าที่ในระหว่างการเสนอแผนจัดตั้งประชุมชนต่อคณะกรรมการประชุมชนประจำจังหวัดต่อจาก คณะกรรมการชุดเดิม คณะกรรมการฯ มีวาระ ๕ ปี นับจากวันที่คณะกรรมการประชุมชนประจำจังหวัด พิจารณาอนุมัติแผนจัดการประชุมชน

มติที่ประชุม รับทราบ

จบประชุม เวลา ๑๒.๐๐ น.

ลงชื่อ..... ..... ผู้บันทึกรายงานการประชุม

(นายวิโรจน์ โปธิไกร)

ลงชื่อ..... ..... ผู้ตรวจรายงานการประชุม

(นายศรีอังคาร เทียมลี่)

ประธานกรรมการจัดการประชุมชนบ้านโศภพร้าง

สำเนา

โครงการป่าชุมชนบ้านโคกพร้าว

บ้านโคกพร้าว หมู่ที่ ๔ ตำบลบางระจัน อำเภอค่ายบางระจัน จังหวัดสิงห์บุรี

๑. ชื่อโครงการ

โครงการป่าชุมชนบ้านโคกพร้าว

๒. ที่ตั้งโครงการ

ตั้งอยู่ในเขตท้องที่ บ้านโคกพร้าว หมู่ที่ ๔ ตำบลบางระจัน อำเภอค่ายบางระจัน จังหวัดสิงห์บุรี

๓. พื้นที่ดำเนินการโครงการ รวมจำนวนทั้งสิ้น ๑ แปลง เนื้อที่ ๒๒ ไร่

ป่าตามพระราชบัญญัติป่าไม้ พุทธศักราช ๒๔๘๔ เนื้อที่ ๒๒ ไร่

๔. หลักการและเหตุผล

ด้วย บ้านโคกพร้าว หมู่ที่ ๔ ตำบลบางระจัน อำเภอค่ายบางระจัน จังหวัดสิงห์บุรี มีความประสงค์ที่จะให้สมาชิกในชุมชนมีส่วนร่วมในการดูแลรักษาและฟื้นฟูป่า เพื่อให้ป่ามีความอุดมสมบูรณ์ เกิดประโยชน์กับชุมชนทั้งทางตรงและทางอ้อม และเพื่อให้ชุมชนมีส่วนร่วมในการบริหารจัดการป่า ร่วมกับเจ้าหน้าที่ปฏิบัติงานโครงการป่าชุมชนของกรมป่าไม้ จึงได้ร่วมกันจัดทำโครงการป่าชุมชนเสนอกกรมป่าไม้ เพื่อขออนุมัติให้เจ้าหน้าที่ร่วมกับชุมชนดำเนินโครงการดังกล่าว โดยมีองค์ประกอบของส่วนท้องถิ่น รวมทั้งหน่วยงานที่เกี่ยวข้อง ทั้งภาครัฐและภาคเอกชนให้การสนับสนุน และร่วมดำเนินการเพื่อให้ทรัพยากรป่าไม้ในท้องถิ่นเกิดความอุดมสมบูรณ์ และเกิดประโยชน์กับชุมชนอย่างยั่งยืนสืบไป

๕. วัตถุประสงค์

๕.๑ เพื่อให้ราษฎรมีส่วนร่วมในการดูแลรักษาทรัพยากรป่าไม้

๕.๒ เพื่อให้เกิดประโยชน์ต่อชุมชนทั้งทางตรงและทางอ้อม รวมทั้งขยายผลไปยังชุมชนโดยรอบ เพื่อให้เกิดการมีส่วนร่วมของทุกภาคส่วนและพัฒนาไปสู่การสร้างเครือข่ายป่าชุมชน

๖. แผนงานและยุทธศาสตร์ในการดำเนินโครงการป่าชุมชน

ด้านการควบคุม ดูแล รักษา และฟื้นฟูป่า ให้เป็นไปตามแผนยุทธศาสตร์การดำเนินงานป่าชุมชน ทั้ง ๕ ด้าน ได้แก่

๖.๑ ด้านเผยแพร่ประชาสัมพันธ์เพื่อให้สมาชิกในชุมชน และบุคคลทั่วไปได้ทราบภารกิจด้านการจัดการป่าชุมชนผู้รับผิดชอบโครงการขอขอบเขตดำเนินงานและขอบเขตพื้นที่ป่าชุมชน โดยผ่านทางสื่อชนิดต่างๆ เช่น สื่อเอกสารสิ่งพิมพ์ บ้ายโฆษณาประชาสัมพันธ์ (ป้ายโครงการป่าชุมชน) รวมทั้งป้ายแสดงแนวเขตป่าชุมชน เป็นต้น

สำเนาออกให้

๑

สำเนาถูกต้อง

(นายชูชาติ แก้วแจ่ม)

เจ้าหน้าที่ป่าไม้

๖.๒. ด้านการป้องกัน...

๖.๒ ด้านการป้องกันรักษาป่า เพื่อเป็นการดูแลรักษาป่ามิให้ถูกบุกรุกทำลาย หรือยึดทำลายโดยมนุษย์หรือภัยธรรมชาติ เช่น ไฟป่า ให้ทรัพยากรป่าไม้มีความอุดมสมบูรณ์ดั้งเดิม หรือมากขึ้นกว่าเดิม

๖.๓ ด้านการบำรุงและฟื้นฟูป่า เพื่อเป็นการปรับปรุง พื้นที่ป่าที่เคยถูกบุกรุกทำลาย ให้มีความอุดมสมบูรณ์ขึ้น หรือเป็นการพัฒนาพื้นที่ป่าไม้ให้มีความหลากหลายทั้งจำนวนและชนิดพันธุ์พืชให้เหมาะสมเพียงพอต่อการยังประโยชน์ต่อชุมชน รวมทั้งการจัดการเพื่อให้ป่าชุมชนเกิดประโยชน์ทั้งทางตรงและทางอ้อม เช่น การจัดการเพื่อการท่องเที่ยวเชิงนิเวศ หรือการท่องเที่ยวเชิงวัฒนธรรม ฯลฯ

๖.๔ ด้านการศึกษาและถ่ายทอดองค์ความรู้ เพื่อเป็นการจัดการทรัพยากรป่าไม้ เช่น แหล่งศึกษาเรียนรู้ทางชุมชน หรือเป็นการจัดการองค์ความรู้เรื่องการบริหารจัดการป่าให้กับสมาชิกชุมชน

๖.๕ ด้านอำนาจการและอื่นๆ ที่สนับสนุนการดำเนินโครงการป่าชุมชน

๗. ระยะเวลาดำเนินการ

กำหนดระยะเวลาดำเนินการ ๑๐ ปี (นับตั้งแต่วันที่กรมป่าไม้อนุมัติโครงการ)
(วันที่ 7 เดือน มีนาคม พ.ศ. ๒๕59)

๘. ผู้รับผิดชอบโครงการ

๘.๑ ผู้รับผิดชอบหลัก

- ๑) ผู้ใหญ่บ้าน หมู่ที่ ๔ ตำบลบางระจัน อำเภอดำรงวิทยารจัน จังหวัดสิงห์บุรี
- ๒) คณะกรรมการป่าชุมชน บ้านโคกพริ้ว

๘.๒ ผู้สนับสนุน

- ๑) สำนักจัดการทรัพยากรป่าไม้ ที่ ๕ (สระบุรี)
- ๒) องค์การบริหารส่วนตำบลบางระจัน
- ๓) จังหวัดสิงห์บุรี

๙. งบประมาณโดยขอรับการสนับสนุนจากหน่วยงานต่างๆ ได้แก่

- ๑๐.๑ กรมป่าไม้ ซึ่งระบุไว้ตามแผนงานและงบประมาณประจำปี
- ๑๐.๒ องค์การบริหารส่วนตำบลบางระจัน
- ๑๐.๓ จังหวัดสิงห์บุรี

๑๐. ผลที่คาดว่าจะได้รับ

- ๑) ราษฎรในชุมชนมีส่วนร่วมและได้รับประโยชน์จากการดูแลรักษาป่าชุมชน
- ๒) ทรัพยากรป่าไม้ได้รับการดูแลรักษา โดยชุมชนให้มีความอุดมสมบูรณ์และพัฒนาป่าชุมชนให้ตอบสนองความต้องการของชุมชนได้อย่างยั่งยืน

สำเนาออกชื่อ

๙

(นายสมชาย กิ่งเมือง)

นักวิชาการป่าไม้ปฏิบัติการ

๑๑. แผนที่ประกอบ...

๑๕. ความคิดเห็นของผู้ว่าราชการจังหวัด หรือหัวหน้าหน่วยงานที่กำกับดูแลพื้นที่ในแต่ละกรณี***

- เห็นชอบให้ดำเนินการ
- ความคิดเห็นอื่นๆ

(ลงชื่อ)

(.....)

ตำแหน่ง

๑๖. ผู้ตรวจสอบโครงการ (ผู้อำนวยการส่วนจัดการป่าชุมชนสังกัดสำนักจัดการทรัพยากรป่าไม้ที่ ๕ (สระบุรี))

(ลงชื่อ) ผู้ตรวจสอบโครงการ

(นายมีชัย ประชากุล) (นายพิรัช เอกศิริพงษ์)

นักวิชาการป่าไม้ชำนาญการ ตำแหน่ง ส่วนหน้าที่ผู้อำนวยการส่วนจัดการป่าชุมชน..... ผู้อำนวยการส่วนส่งเสริมการจัดการป่าชุมชน

๑๗. ผู้เสนอโครงการ (ผู้อำนวยการสำนักจัดการทรัพยากรป่าไม้ที่ ๕(สระบุรี))

(ลงชื่อ) ผู้เสนอโครงการนายหน้า บุญยานันต์

(นายสุเทพ ปวเรศวิทยาพัชร) ผู้อำนวยการสำนักจัดการป่าชุมชน

ตำแหน่ง ผู้อำนวยการสำนักจัดการทรัพยากรป่าไม้ที่ ๕ (สระบุรี)

๑๘. ผู้อนุมัติโครงการ (อธิบดีกรมป่าไม้)

(ลงชื่อ) (นายประจวบ ดำรงดีพิทย) ผู้อนุมัติโครงการ

(.....รองอธิบดี...ปฏิบัติราชการแทน.....)

ตำแหน่ง อธิบดีกรมป่าไม้.....

สำเนาถูกต้อง



นายอนันต์ กิ่งทอง
นักวิชาการป่าไม้ชำนาญการ

หมายเหตุ

- * ผู้ใหญ่บ้าน/กำนัน/นายก อบต./นายกเทศมนตรี หรือประธานคณะกรรมการป่าชุมชนหมู่บ้านแล้วแต่กรณี
- ** ข้าราชการตั้งแต่ระดับปฏิบัติงาน หรือปฏิบัติการขึ้นไป
- *** กรณีพื้นที่อื่นๆ เสนอโครงการให้หัวหน้าหน่วยงานที่กำกับดูแลแล้วแต่กรณีพิจารณา

๑๑. แผนที่ประกอบโครงการ

๑๑.๑ แผนที่ระวางของกรมแผนที่ทหาร มาตราส่วน ๑ : ๕๐,๐๐๐ ที่มีหมายเลขแสดงค่าพิกัดกริด
ชัดเจนพร้อมรายละเอียดเลขระวางและแสดงรูปแปลงตามแบบ ปชช. ๒

๑๑.๒ แผนที่แสดงขอบเขตป่าชุมชนบนแผนที่ภาพถ่ายออร์โธรีโธลิคเชิงเลข มาตราส่วน ๑ : ๔,๐๐๐

๑๒. ผู้เขียนโครงการ

(ลงชื่อ).....^๑ นายศรีอังคาร เทียมสี ผู้เขียนโครงการ
(นายศรีอังคาร เทียมสี)
ตำแหน่ง ผู้ใหญ่บ้าน หมู่ที่ ๔ ตำบลบางระจัน

(ลงชื่อ).....^๒ ผู้แนะนำร่วมเขียนโครงการ
(นายवलันต์ โพนเียร)
ตำแหน่ง เจ้าพนักงานป่าไม้อาวุโส
ป่าไม้จังหวัดสิงห์บุรี

๑๓. ความคิดเห็นของนายกองค์กรปกครองส่วนท้องถิ่น

- เห็นควรดำเนินการ.....
 ความคิดเห็นอื่นๆ

(ลงชื่อ).....^๓
(นายสุรินทร์ โคนเทียน)
นายกองค์การบริหารส่วนตำบลค่ายบางระจัน
ตำแหน่ง

๑๔. ความคิดเห็นของนายอำเภอ

- เห็นควรดำเนินการ.....
 ความคิดเห็นอื่นๆ

สำเนาถูกต้อง

๑

(นายอนุชา กันเสีง)

นักวิชาการป่าไม้ชำนาญการ

(ลงชื่อ).....^๔
(นายพจน์ เอกอนันตถาวร,
นายอำเภอค่ายบางระจัน)
ตำแหน่ง

๑๕. ความคิดเห็น..

คณะกรรมการป่าชุมชน

แนบท้ายโครงการป่าชุมชน บ้านโคกพร้าว.....

บ้าน โคกพร้าว หมู่ที่ ๔ ตำบล ม่วงระจัน อำเภอ ค่ายนางระจัน จังหวัด สิงห์บุรี.....

ลำดับที่	ชื่อ - สกุล	ทำหน้าที่	หมายเหตุ/ด้าน
๑.	นายศรีอังกคาร เทียมลี	ประธาน	
๒.	นายวิโรจน์ โพธิ์ไกร	รองประธาน	
๓.	นางสาวศิริพร เทียมลี	เลขานุการ	
๔.	นายระเบียบ ปานบัว	เหรัญญิก	
๕.	นางสนพรัตน์ นิลพฤษย์	เหรัญญิก	
๖.	นายสมชาย สุขมานพ	กรรมการ	
๗.	นายหนอง พูลมี	กรรมการ	
๘.	นายประภฤษฎ์ อินทรโต	กรรมการ	
๙.	นายจาร์ก พิณเลน	กรรมการ	
๑๐	นายพรชัย คัญทรัพย์	กรรมการ	
๑๑.	นางสมวงศ์ โพธิ์ไกร	กรรมการ	
๑๒.	นางพยุ่ง นุชอยู่	กรรมการ	
๑๓.	นางสุวรรณา ปานบัว	กรรมการ	

ที่ทำการผู้ใหญ่บ้าน หมู่ที่ ๔ ตำบลนางระจัน อำเภอค่ายนางระจัน จังหวัดสิงห์บุรี

หมายเลขโทรศัพท์๐๔๐-๑๑๓๐๙๓๕.....