



แบบฟอร์มการตรวจเอกสารการส่งเสริมการจัดทำแผนจัดการป่าชุมชนบ้าน.....*วัดกู่เพน*.....
บ้าน.....*วัดกู่เพน*..... หมู่ที่ *๑*..... ตำบล.....*ศรีพงษ์*..... อำเภอ.....*ศรีพงษ์*..... จังหวัดชัยนาท

เอกสารการจัดทำแผนจัดการป่าชุมชน

- แผนจัดการป่าชุมชนแบบ คนช.๕.๑ ประธานกรรมการจัดการป่าชุมชนเป็นผู้ลงนาม
- แผนปฏิบัติการป่าชุมชนแบบ คนช.๕.๒
- รายการไม้ทรงคุณค่าในป่าชุมชนแบบ คนช.๕.๓ (ถ้ามี)
- ข้อบังคับเกี่ยวกับการจัดการป่าชุมชน
- แผนที่แสดงลักษณะภูมิประเทศ (๑:๕๐,๐๐๐) ระบุการแบ่งบริเวณพื้นที่เพื่อการอนุรักษ์ และบริเวณพื้นที่เพื่อการใช้ประโยชน์(ถ้ามี)
- แผนที่แสดงขอบเขตป่าชุมชนบนแผนที่ภาพถ่ายออร์โธรีโสีเชิงเลข (๑:๔,๐๐๐) ระบุการแบ่งบริเวณพื้นที่เพื่อการอนุรักษ์ และบริเวณพื้นที่เพื่อการใช้ประโยชน์(ถ้ามี)

ได้ตรวจสอบแล้ว เอกสารถูกต้องครบถ้วน

(ลงชื่อ) 
.....
(นาย..... น.ช. ภูเพชร)
ตำแหน่ง ผู้อำนวยการศูนย์ป่าไม้ชัยนาท

(ลงชื่อ) 
.....
(*กฤษณะ นิสสะ*)
.....
ตำแหน่ง *นักวิชาการป่าไม้ชำนาญการพิเศษ*
ทำหน้าที่ผู้อำนวยการส่วนจัดการป่าชุมชน
สำนักจัดการทรัพยากรป่าไม้ที่ ๕ (สระบุรี)

รับที่ ๒/๑
ลงวันที่ 16/๘/๖4

คนช. ๕-๑

แผนจัดการป่าชุมชน

๑. ชื่อแผนจัดการป่าชุมชน เห็นอีกกำแพง
ตั้งอยู่หมู่ที่ 1 ตำบล สว่างเขา
อำเภอ สว่างเขา จังหวัด ชัยนาท

ประกอบ

- การขอจัดตั้งป่าชุมชน
- ป่าชุมชน ตามมาตรา ๘๘ และ มาตรา ๑๐๐
- การปรับปรุงแผนจัดการป่าชุมชนในระหว่างที่แผนจัดการป่าชุมชนยังไม่หมดอายุ
- ทดแทนแผนจัดการป่าชุมชนเดิมที่หมดอายุ
- การขอขยายเขตป่าชุมชน

๒. วัตถุประสงค์ของแผนจัดการป่าชุมชน

- 1) อนุรักษ์ทรัพยากรป่าไม้ สัตว์ป่า และ ความหลากหลายทางชีวภาพ
- 2) ใช้ประโยชน์จากทรัพยากรธรรมชาติในป่าชุมชนอย่างสมดุลและยั่งยืน
- 3) ส่งเสริมวัฒนธรรม ประเพณี ที่สืบทอดมาของชุมชนในทำนองรักป่า รักสัตว์ อนุรักษ์ อนุรักษ์ ประเพณี ธรรมชาติในป่า

๓. ระยะเวลา

5 ปี (นับตั้งแต่วันที่คณะกรรมการป่าชุมชนประจำจังหวัดอนุมัติ)

๔. ลักษณะพื้นที่

๔.๑ สภาพพื้นที่ป่าชุมชน

- ๑) จำนวนเนื้อที่ของป่าชุมชน 133 ไร่ 2 งาน 42 ตารางวา
- ๒) กรณีขอขยายเขตป่าชุมชน เนื้อที่ ไร่ งาน ตารางวา
เนื้อที่รวมกับพื้นที่ป่าชุมชนเดิม รวมเนื้อที่ ไร่ งาน ตารางวา

๔.๒ อาณาเขตป่าชุมชน

- ทิศเหนือ จด ทงสาธารณประโยชน์, วัดเทพธัมพร
- ทิศใต้ จด ทงสาธารณประโยชน์
- ทิศตะวันออก จด ทงสาธารณประโยชน์, วัดเทพธัมพร
- ทิศตะวันตก จด ทงสาธารณประโยชน์

๔.๓ การกำหนดบริเวณในพื้นที่ป่าชุมชน

- ๑) แปลงพื้นที่ที่กำหนดให้เป็นบริเวณเพื่อการอนุรักษ์
จำนวน 1 แปลง เนื้อที่รวม 133 ไร่ 2 งาน 42 ตารางวา
คิดเป็นร้อยละ 100% ของพื้นที่ป่าชุมชน
- ๒) แปลงพื้นที่ที่กำหนดให้เป็นบริเวณเพื่อการใช้ประโยชน์
จำนวน แปลง เนื้อที่รวม ไร่ งาน ตารางวา
คิดเป็นร้อยละ ของพื้นที่ป่าชุมชน

หมายเหตุ : (แนบแผนที่มาตราส่วน ๑ : ๕๐,๐๐๐ หรือแผนที่ภาพถ่ายดาวเทียม เพื่อแสดงแนวเขตป่าชุมชน และกำหนดบริเวณเพื่อการอนุรักษ์และบริเวณเพื่อการใช้ประโยชน์)

๔.๔ แหล่งน้ำที่พบเห็นได้ในป่าชุมชน (ถ้ามี)

- ลำธาร ห้วย หนอง คลอง บึง

ตั้งอยู่บริเวณพิกัด

อยู่ในแปลงที่ บริเวณเพื่อการอนุรักษ์ หรือ บริเวณเพื่อการใช้ประโยชน์
สภาพความอุดมสมบูรณ์ของป่าบริเวณแหล่งน้ำอยู่ในเกณฑ์

ข้อสังเกตเพิ่มเติม

- อ่างเก็บน้ำ ฝาย

ตั้งอยู่บริเวณพิกัด

อยู่ในแปลงที่ บริเวณเพื่อการอนุรักษ์ หรือ บริเวณเพื่อการใช้ประโยชน์
สภาพความอุดมสมบูรณ์ของป่าบริเวณแหล่งน้ำอยู่ในเกณฑ์

ข้อสังเกตเพิ่มเติม

- อื่น ๆ ได้แก่

ตั้งอยู่บริเวณพิกัด

อยู่ในแปลงที่ บริเวณเพื่อการอนุรักษ์ หรือ บริเวณเพื่อการใช้ประโยชน์
สภาพความอุดมสมบูรณ์ของป่าบริเวณแหล่งน้ำอยู่ในเกณฑ์

ข้อสังเกตเพิ่มเติม

๔.๕ ความสูงจากระดับน้ำทะเลโดยประมาณ 19 - 199 เมตร

๔.๖ สภาพป่า

- ป่าสมบูรณ์ จำนวนเนื้อที่ประมาณไร่

- ป่ากำลังฟื้นตัว จำนวนเนื้อที่ประมาณ 133 - 2-42 ไร่

- ป่าเสื่อมโทรม จำนวนเนื้อที่ประมาณไร่

๔.๗ พันธุ์ไม้หลักที่พบเห็นได้ในป่าชุมชน ได้แก่

ประดู่ สะเดา พญาสัตบรรณ สะเดา ยอป่า หนุมาน แฉ่ง ไม้กูดอกขาว
ส้มเสี้ยว กระทุ่ม ไม้ชนิดต่าง ๆ

๔.๘ สัตว์ป่าที่พบเห็นได้ในป่าชุมชน ได้แก่

กระรอก งู กระแต นกชนิดต่าง ๆ

๔.๙ ทรัพยากรธรรมชาติอื่น ๆ ที่พบเห็นได้ในป่าชุมชน ได้แก่

พืชผักสวนครัว หน่อไม้ หน่อกล้วย กล้วยน้ำว้า

๔.๑๐ รายละเอียดเพิ่มเติม ดังนี้

๕. แผนปฏิบัติการป่าชุมชนโดยสังเขป

๑. กิจกรรมด้านการอนุรักษ์ ได้แก่

- อนุรักษ์พืชพรรณหายาก โดยเนบะ ส่องศรี ตรีธา
- หนอกันไฟรอบพื้นที่ป่าชุมชน

๒. กิจกรรมด้านการฟื้นฟู ได้แก่

- ปลูกพืชพรรณหายาก
- ไม้ดอกประดับรอบเส้นทาง

๓. กิจกรรมด้านการพัฒนา ได้แก่

- ศึกษาค้นคว้าข้อมูลชุมชนป่าชุมชน
- ปรับปรุงเส้นทางลาดยางระยะ 3 กม.
- ศูนย์เรียนรู้วิถีชุมชน
- สัตว์เลี้ยงใกล้สูญพันธุ์

๔. กิจกรรมด้านการควบคุมดูแล ได้แก่


- ประชุมวิสามัญชุมชน
- ปรับปรุงข้อบังคับทุก 5 ปี

๕. กิจกรรมด้านการใช้ประโยชน์จากทรัพยากรธรรมชาติในป่าชุมชน ได้แก่

- หน่อไม้หวาน
- หน่อไม้ฝรั่ง

๖. ประโยชน์ที่คาดว่าจะได้รับ อนุรักษ์วิถีชีวิตในชุมชน

ลงชื่อ



ประธานกรรมการจัดการป่าชุมชน

หมายเหตุ

- การสำรวจสภาพพื้นที่ หากไม่สามารถเดินตรวจสอบพื้นที่ได้เองทั้งหมด ให้ประเมินสภาพพื้นที่จากภาพถ่ายดาวเทียมประกอบได้
- รายละเอียดตามแผนปฏิบัติการป่าชุมชนตามแบบ คนช. ๕-๒

แผนปฏิบัติการประชุมชนบ้านหนองทรายขาว หมู่ที่ 1 ตำบลทรายขาว อำเภอศรีณรงค์ จังหวัดอุบลราชธานี

กิจกรรม การจัดการประชุมชน	ปริมาณงาน	หน่วยนับ	กำหนดระยะเวลาในการปฏิบัติงาน					หมายเหตุ
			ปีที่ ๑	ปีที่ ๒	ปีที่ ๓	ปีที่ ๔	ปีที่ ๕	
(๑) ด้านการอนุรักษ์								
๑.๑ การลาดตระเวน - บริเวณเพื่อการอนุรักษ์ - บริเวณเพื่อการใช้ประโยชน์	10	ครั้ง	2	2	2	2	2	
๑.๒ การทำแนวกันไฟฟ้า - บริเวณเพื่อการอนุรักษ์ - บริเวณเพื่อการใช้ประโยชน์	5	ครั้ง	1	1	1	1	1	
๑.๓ การจัดชุดลาดตระเวน - บริเวณเพื่อการอนุรักษ์ - บริเวณเพื่อการใช้ประโยชน์	10	ชุด	2	2	2	2	2	5 ชุด/ ชุด.
๑.๔ การใช้ชนบธรรมเนียม ประเพณี ภูมิปัญญา ในการอนุรักษ์ทรัพยากรธรรมชาติ - บริเวณเพื่อการอนุรักษ์ - บริเวณเพื่อการใช้ประโยชน์	5	ครั้ง	1	1	1	1	1	
๑.๕ กิจกรรมอื่น ๆ ที่เป็นการอนุรักษ์ - บริเวณเพื่อการอนุรักษ์ - บริเวณเพื่อการใช้ประโยชน์	5	ครั้ง	1	1	1	1	1	

กิจกรรม การจัดการป่าชุมชน	ปริมาณงาน	หน่วยนับ	กำหนดระยะเวลาในการปฏิบัติงาน					หมายเหตุ
			ปีที่ ๑	ปีที่ ๒	ปีที่ ๓	ปีที่ ๔	ปีที่ ๕	
(๒) ด้านการฟื้นฟู								
๒.๑ การปลูกต้นไม้ทดแทน การปลูกพืช สมุนไพร - บริเวณเพื่อการอนุรักษ์ - บริเวณเพื่อการใช้ประโยชน์	๑๐	ครั้ง	๒	๒	๒	๒	๒	
๒.๒ การเพาะชำกล้าไม้ชุมชน - บริเวณเพื่อการอนุรักษ์ - บริเวณเพื่อการใช้ประโยชน์	๕	ครั้ง	๑	๑	๑	๑	๑	
๒.๓ กิจกรรมอื่น ๆ ที่เป็นการฟื้นฟู - บริเวณเพื่อการอนุรักษ์ - บริเวณเพื่อการใช้ประโยชน์	๕	ครั้ง	๑	๑	๑	๑	๑	
(๓) ด้านการพัฒนา								
๓.๑ การพัฒนาแหล่งท่องเที่ยวเชิงอนุรักษ์ โดยชุมชน - บริเวณเพื่อการอนุรักษ์ - บริเวณเพื่อการใช้ประโยชน์	๑๐	ครั้ง	๒	๒	๒	๒	๒	
๓.๒ การพัฒนาด้านสาธารณูปโภค - บริเวณเพื่อการอนุรักษ์ - บริเวณเพื่อการใช้ประโยชน์	๓	ครั้ง	๑	-	๑	-	๑	
๓.๓ กิจกรรมอื่น ๆ ที่เป็นการพัฒนา - บริเวณเพื่อการอนุรักษ์ - บริเวณเพื่อการใช้ประโยชน์	๒	ครั้ง	-	-	-	๑	๑	

กิจกรรม การจัดการป่าชุมชน	ปริมาณงาน	หน่วยนับ	กำหนดระยะเวลาในการปฏิบัติงาน					หมายเหตุ
			ปีที่ ๑	ปีที่ ๒	ปีที่ ๓	ปีที่ ๔	ปีที่ ๕	
(๔) ด้านการควบคุมดูแล								
๔.๑ การออกข้อบังคับเกี่ยวกับการจัดการป่าชุมชน	๒	ครั้ง	๑	-	-	-	๑	
๔.๒ การประชุมคณะกรรมการป่าชุมชนและการประชุมสมาชิกป่าชุมชน	60	ครั้ง	12	12	12	12	12	
๔.๓ การกำหนดแผนปฏิบัติการประจำปี	5	ครั้ง	1	1	1	1	1	
๔.๔ กิจกรรมอื่น ๆ ที่เป็นการควบคุมดูแล	5	ครั้ง	1	1	1	1	1	
(๕) ด้านการใช้ประโยชน์จากทรัพยากรธรรมชาติในป่าชุมชน								
๕.๑ การท่องเที่ยวเชิงอนุรักษ์โดยชุมชน - บริเวณเพื่อการอนุรักษ์- - บริเวณเพื่อการใช้ประโยชน์	1	ครั้ง	-	-	1	-	-	ม.ค.-ธ.ค.
๕.๒ การพักผ่อนหย่อนใจในป่าชุมชน - บริเวณเพื่อการอนุรักษ์ - บริเวณเพื่อการใช้ประโยชน์	5	ครั้ง	1	1	1	1	1	ม.ค.-ธ.ค.
๕.๓ การเก็บหาของป่า - บริเวณเพื่อการอนุรักษ์ - บริเวณเพื่อการใช้ประโยชน์	5	ครั้ง	1	1	1	1	1	ตลอดฤดูฝน
๕.๔ วิสาหกิจชุมชนจากผลผลิตและบริการ	-	ครั้ง	-	-	-	-	-	

กิจกรรม การจัดการป่าชุมชน	ปริมาณงาน	หน่วยนับ	กำหนดระยะเวลาในการปฏิบัติงาน					หมายเหตุ
			ปีที่ ๑	ปีที่ ๒	ปีที่ ๓	ปีที่ ๔	ปีที่ ๕	
๕.๕ การใช้ประโยชน์จากไม้ เพื่อใช้สอยใน ครัวเรือน ของสมาชิกป่าชุมชน หรือใช้ใน กิจกรรมสาธารณะภายในชุมชน - บริเวณเพื่อการใช้ประโยชน์	-	ครั้ง	-	-	-	-	-	
๕.๖ กิจกรรมอื่น ๆ ที่เป็นการใช้ประโยชน์ จากทรัพยากรธรรมชาติในป่าชุมชน - บริเวณเพื่อการอนุรักษ์ (ถ้ามี) - บริเวณเพื่อการใช้ประโยชน์	-	ครั้ง	-	-	-	-	-	

คนช. ๕-๓

รายการไม้ทรงคุณค่าในป่าชุมชน เขตรักษาพันธุ์สัตว์ป่าห้วยขาแข้ง

ตั้งอยู่หมู่ที่ ๑ ตำบล สรรพยา อำเภอ สรรพยา จังหวัด ชัยนาท

รายการไม้ทรงคุณค่า	ขนาดต้นไม้		จุดสังเกต/บริเวณที่ตั้ง/พิกัด (หากมี)	หมายเหตุ
	ความโต (ซม.)	ความสูง (เมตร)		

หมายเหตุ

- รายการไม้ทรงคุณค่าอาจกำหนดเป็นรายต้นหรือเป็นชนิดพันธุ์ กรณีเป็นชนิดพันธุ์ไม่ต้องวัดขนาดความโต ความสูงและพิกัด
- ความโต หมายถึง ขนาดวัดรอบลำต้น ตรงที่ระดับความสูงหนึ่งร้อยสามสิบเซนติเมตรจากพื้นดิน

**ข้อบังคับเกี่ยวกับการจัดการป่าชุมชนบ้านวัดกำแพง
ตั้งอยู่ หมู่ที่ ๑ ตำบลสรรพยา อำเภอสรรพยา จังหวัดชัยนาท**

ข้อบังคับ	พื้นที่ใช้บังคับ	หมายเหตุ
๑. ห้ามทำความเสียหายแก่หลักเขตหรือเคลื่อนย้ายหลักเขต	พื้นที่ป่าชุมชนทั้งหมด	
๒. ห้ามมิให้ล้มต้นไม้ หรือกระทำการใดที่ทำให้ต้นไม้ไม่สามารถเจริญเติบโตได้ต่อไป	พื้นที่ป่าชุมชนทั้งหมด	
๓. ห้ามจุดไฟในพื้นที่ป่าหรือกระทำการใดที่อาจก่อให้เกิดไฟป่า	พื้นที่ป่าชุมชนทั้งหมด	
๔. ห้ามมิให้รถยนต์ตั้งแต่หกล้อขึ้นไปเข้าไปในพื้นที่ป่าชุมชน	พื้นที่ป่าชุมชนทั้งหมด	
๕. ห้ามนำพืชหรือพันธุ์ไม้ต่างถิ่นเข้ามาปลูกในป่าชุมชน เว้นแต่เป็นพืชหรือพันธุ์ไม้ต่างถิ่นตามที่ระบุไว้ในแผนจัดการป่าชุมชน	พื้นที่ป่าชุมชนทั้งหมด	
๖. ห้ามมิให้ก่อสร้างสิ่งปลูกสร้างใดในพื้นที่ป่าชุมชน เว้นแต่เป็นการก่อสร้างสิ่งปลูกสร้างที่จำเป็นเพื่อประโยชน์ในการปฏิบัติหน้าที่ของคณะกรรมการจัดการป่าชุมชนในการดูแลรักษาป่าชุมชน บำรุงและฟื้นฟูป่าชุมชน ส่งเสริมการศึกษาเรียนรู้และสร้างจิตสำนึกเกี่ยวกับการอนุรักษ์และฟื้นฟูทรัพยากรธรรมชาติ สิ่งแวดล้อม และความหลากหลายทางชีวภาพในป่าชุมชน และเผยแพร่ประชาสัมพันธ์ป่าชุมชน เช่น การสร้างหอดูไฟป่า ฝายชะลอน้ำ ที่พิภลาดตระเวน หรือศาลาเรียนรู้ โดยสิ่งปลูกสร้างดังกล่าวต้องมีลักษณะกลมกลืนกับสภาพแวดล้อม ไม่เป็นการทำลายสภาพธรรมชาติเดิม และได้รับอนุญาตเป็นหนังสือจากคณะกรรมการป่าชุมชนประจำจังหวัดแล้ว	พื้นที่ป่าชุมชนทั้งหมด	
๗. การเข้าป่าเพื่อพักผ่อนหย่อนใจหรือเพื่อศึกษาธรรมชาติ ให้กระทำได้ในระหว่างเวลา ๐๖.๐๐น. ถึงเวลา ๑๗.๐๐ น.	พื้นที่ป่าชุมชนทั้งหมด	
๘. เมื่อพบเห็นการกระทำผิดกฎหมายว่าด้วยป่าชุมชน ให้แจ้งกรรมการป่าชุมชนหรือพนักงานเจ้าหน้าที่	พื้นที่ป่าชุมชนทั้งหมด	
๙. การเก็บของป่า ให้เก็บได้ในระหว่างช่วงเวลาและไม่เกินปริมาณที่กำหนดในตาราง ก.	พื้นที่ป่าชุมชนทั้งหมด	

ข้อบังคับ	พื้นที่ใช้บังคับ	หมายเหตุ
๑๐. ห้ามนำเครื่องมือสำหรับใช้ในการล่าสัตว์หรือจับสัตว์ หรือนำอาวุธใด ๆ เข้าไปในพื้นที่ป่าชุมชน	พื้นที่ป่าชุมชนทั้งหมด	
๑๑. ห้ามนำอากาศยานไร้คนขับเข้ามาในพื้นที่ป่าชุมชน เว้นแต่ได้รับความเห็นชอบจากคณะกรรมการจัดการป่าชุมชน	พื้นที่ป่าชุมชนทั้งหมด	
๑๒. ห้ามเข้าไปหรือออกจากพื้นที่ป่าชุมชนนอกเวลาที่คณะกรรมการจัดการป่าชุมชนกำหนดไว้	พื้นที่ป่าชุมชนทั้งหมด	
๑๓. ห้ามนำยานพาหนะที่ใช้เครื่องยนต์มีเสียงดังหรือควันดำ ผิดปกตีสวยเข้าไปในป่าชุมชน	พื้นที่ป่าชุมชนทั้งหมด	
๑๔. ห้ามขับขี่ยานพาหนะและจอดยานพาหนะ โดยฝ่าฝืนข้อบังคับ หรือเครื่องหมายจราจรที่คณะกรรมการจัดการป่าชุมชนกำหนดไว้	พื้นที่ป่าชุมชนทั้งหมด หรือพื้นที่ป่าชุมชน บางพื้นที่	

ตาราง ก.

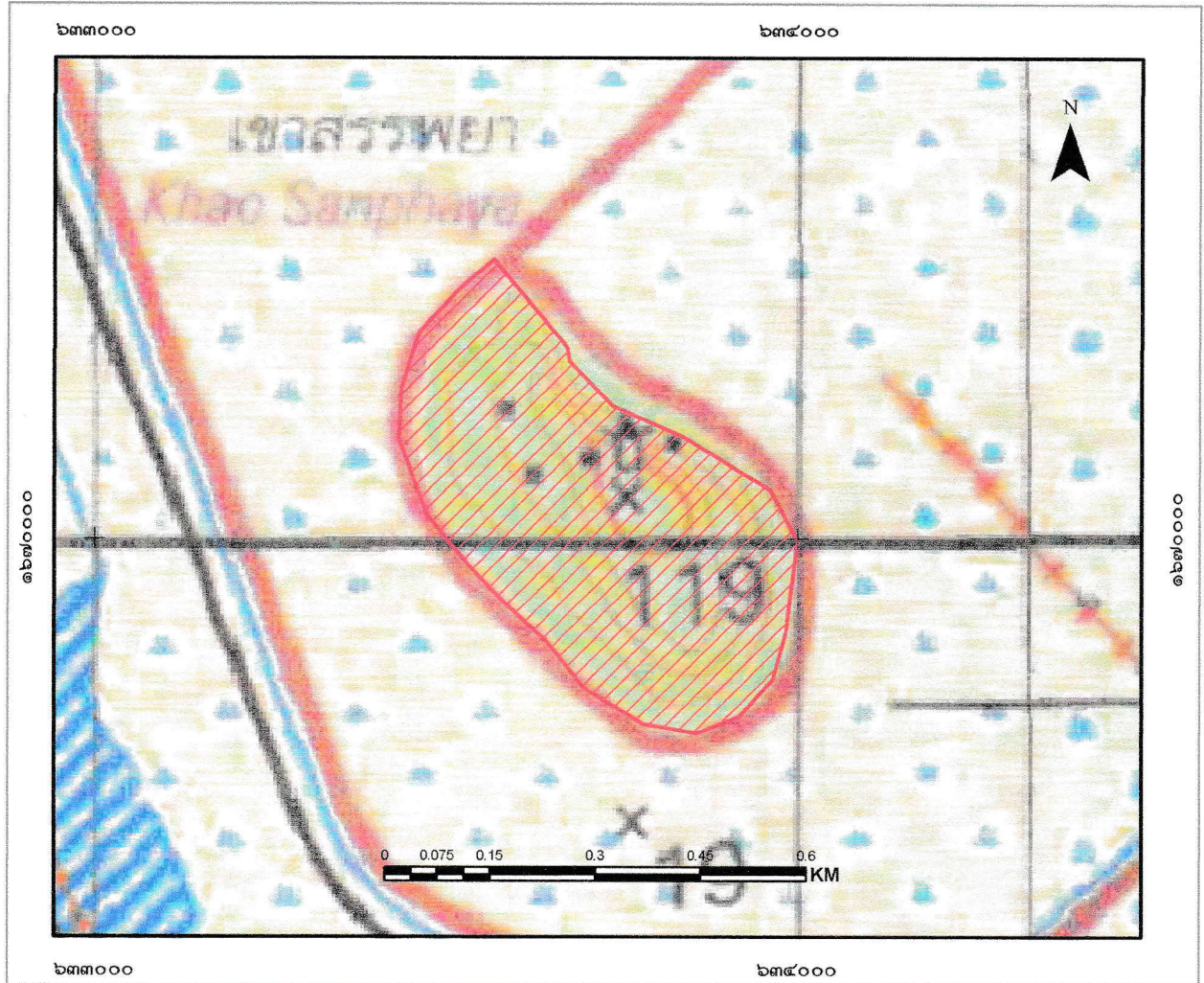
การเก็บของป่าให้เก็บได้ในระหว่างช่วงเวลาดังต่อไปนี้ และไม่เกินปริมาณดังต่อไปนี้

ของป่า	ช่วงเดือนที่เก็บได้	ปริมาณที่อนุญาต (ต่อคน)	เงื่อนไขอื่น
๑. หน่อไม้	พ.ย. - ส.ค.	50 กิโลกรัม/คน	
๒. น้ำผึ้ง	-	-	
๓. ไม้ไผ่	พ.ค. - ธ.ค.	100 ลำ/คน	
๔. เห็ด	พ.ย. - ส.ค.	ไม่จำกัด	
๕. ไข่มดแดง	-	-	
๖.			
๗.			
๘.			
๙.			
๑๐.			
๑๑.			
๑๒.			
๑๓.			


แผนที่ประกอบการจัดทำแผนจัดการป่าชุมชนบ้านวัดกำแพง
บ้านวัดกำแพง หมู่ที่ ๑ ตำบลสรรพยา
อำเภอสรรพยา จังหวัดชัยนาท
อยู่ในพื้นที่ ป่าตามพระราชบัญญัติป่าไม้ พุทธศักราช ๒๔๘๔
เนื้อที่รวม ๑๓๓ ไร่ ๒ งาน ๔๒ ตารางวา
ตามนัยมาตรา ๙๙ และมาตรา ๑๐๐ แห่งพระราชบัญญัติป่าชุมชน พ.ศ. ๒๕๖๒
มาตราส่วน ๑:๑๐,๐๐๐

WGS 84

ลำดับชุด L ๗๐๑๘ ระวาง ๕๐๓๙III



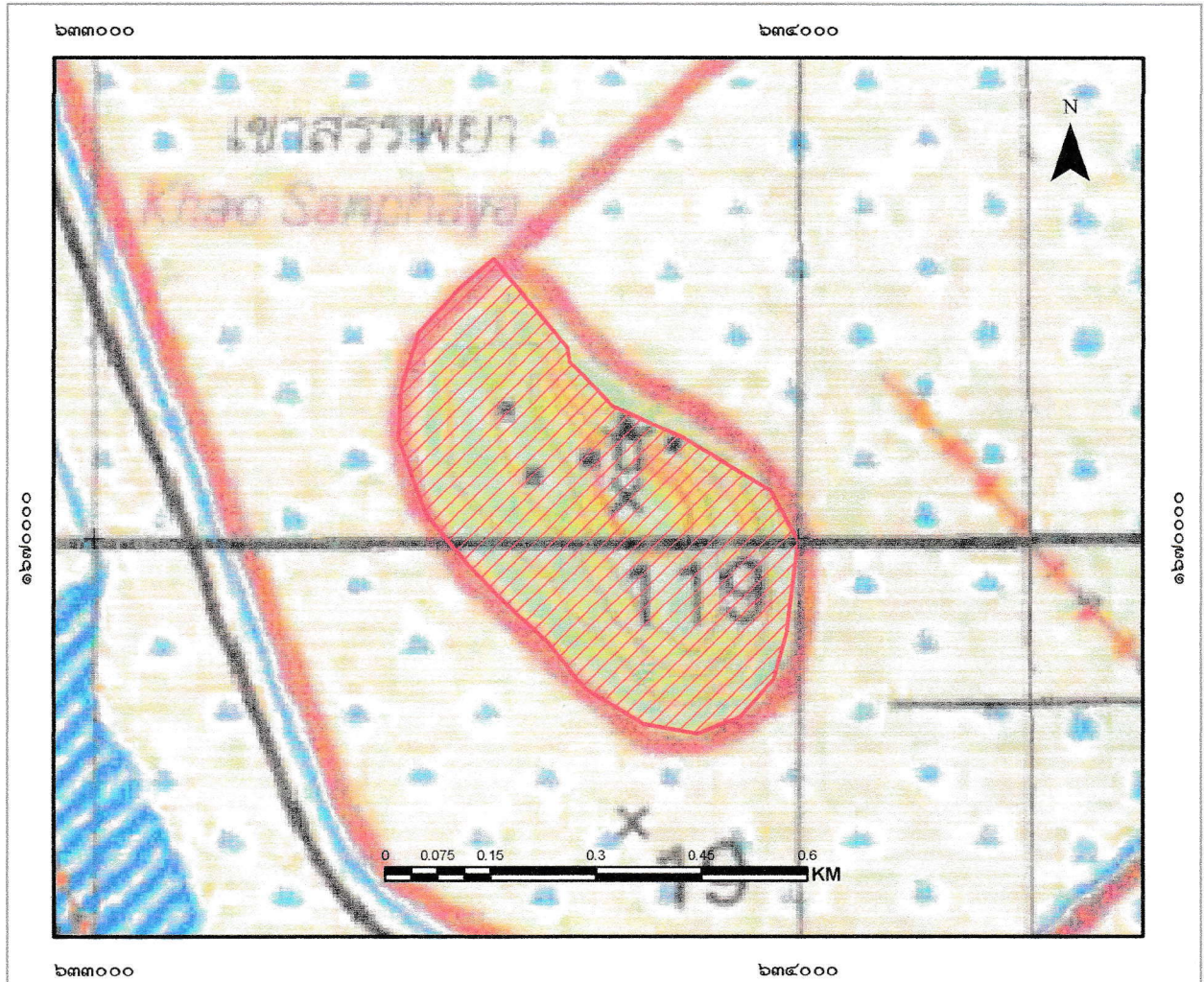
สัญลักษณ์

 ขอบเขตบริเวณเพื่อการอนุรักษ์ เนื้อที่ ๑๓๓-๒-๔๒ ไร่


แผนที่แสดงลักษณะภูมิประเทศการแบ่งบริเวณการใช้ประโยชน์ป่าชุมชนบ้านวัดกำแพง
 บ้านวัดกำแพง หมู่ที่ ๑ ตำบลสรรพยา
 อำเภอสรรพยา จังหวัดชัยนาท
 อยู่ในพื้นที่ ป่าตามพระราชบัญญัติป่าไม้ พุทธศักราช ๒๕๔๔
 เนื้อที่รวม ๑๓๓ ไร่ ๒ งาน ๔๒ ตารางวา
 ตามนัยมาตรา ๙๙ และมาตรา ๑๐๐ แห่งพระราชบัญญัติป่าชุมชน พ.ศ. ๒๕๖๒
 มาตราส่วน ๑:๑๐,๐๐๐

WGS 84

ลำดับชุด L ๗๐๑๘ ระวาง ๕๐๓๙III



สัญลักษณ์

 ขอบเขตบริเวณเพื่อการอนุรักษ์ เนื้อที่ ๑๓๓-๒-๔๒ ไร่

ลงชื่อ.....
 (นางสาวชุตติกาญจน์ อ่อนแก้ว)
 เจ้าหน้าที่รังวัด/เจ้าหน้าที่ผู้ได้รับมอบหมาย

ลงชื่อ.....
 (นายพิชัย เหล่าตระกูล)
 ผู้อำนวยการศูนย์ป่าไม้ชัยนาท

ลงชื่อ.....
 (กฤษชัช นิสสะ)
 นักวิชาการป่าไม้ชำนาญการพิเศษ
 ทำหน้าที่ผู้อำนวยการส่วนจัดการป่าชุมชน

ลงชื่อ.....
 (นายอนันต์ เนมย์)
 นักวิชาการป่าไม้ชำนาญการพิเศษ รักษาราชการแทน
 ผู้อำนวยการสำนักจัดการทรัพยากรป่าไม้ที่ ๕ (สระบุรี)


แผนที่ภาพถ่ายออร์โธรีโธซีเชิงเลขการแบ่งบริเวณการใช้ประโยชน์ป่าชุมชนบ้านวัดกำแพง
 บ้านวัดกำแพง หมู่ที่ ๑ ตำบลสรรพยา
 อำเภอสรรพยา จังหวัดชัยนาท
 อยู่ในพื้นที่ ป่าตามพระราชบัญญัติป่าไม้ พุทธศักราช ๒๔๘๔
 เนื้อที่รวม ๑๓๓ ไร่ ๒ งาน ๔๒ ตารางวา
 ตามนัยมาตรา ๙๙ และมาตรา ๑๐๐ แห่งพระราชบัญญัติป่าชุมชน พ.ศ. ๒๕๖๒
 มาตรการส่วน ๑:๑๐,๐๐๐

WGS 84

ลำดับชุด L ๗๐๑๘ ระวัง ๕๐๓๙III



สัญลักษณ์

 ขอบเขตบริเวณเพื่อการอนุรักษ์ เนื้อที่ ๑๓๓-๒-๔๒ ไร่

ลงชื่อ.....
 (นางสาวชุตติกาญจน์ อ่อนแก้ว)
 (.....)
 นักประชาสัมพันธ์
 เจ้าหน้าที่รัฐวัด/เจ้าหน้าที่ผู้ที่ได้รับมอบหมาย

ลงชื่อ.....
 (นายพิชัย เหล่าตระกูล)
 ผู้อำนวยการศูนย์ป่าไม้ชัยนาท

ลงชื่อ.....
 กฤษณะ นิสสร
 นักวิชาการป่าไม้ชำนาญการพิเศษ
 ทำหน้าที่ผู้อำนวยการส่วนจัดการป่าชุมชน

ลงชื่อ.....
 (นายธนช เนมย์)
 (.....)
 นักวิชาการป่าไม้ชำนาญการพิเศษ วิชาการการแทน
 ผู้อำนวยการสำนักจัดการทรัพยากรป่าไม้ที่ ๕ (สระบุรี)

ตาราง Attribute table ข้อมูล Shapefile ในรูปแบบ Polygon ของแปลงป่าชุมชน

FC_CODE	FC_ID	FCG_START	FCG_NAME	TAM_NAME_T	AMP_NAME_T	PROV_NAME_T	RAI	NGAN	WHA	FCG_RENEW
		<Null>	ป่าชุมชนบ้านไร่คำแพะ หมู่ที่ 1 ตำบล 1	ศรีพนม	ศรีพนม	เชียงใหม่	133	2	42	

คำอธิบายตาราง Attribute table ข้อมูล Shape file ในรูปแบบ polygon ของแปลงป่าชุมชน

1. FCG_START คือวันที่จัดตั้ง (ใส่เฉพาะ พ.ศ.) ไม่ต้องใส่ข้อมูล
2. FCG_NAME คือ ชื่อป่าชุมชน ใส่แปลงที่ หมู่ที่ด้วย (ตัวอย่าง ป่าชุมชนบ้านน่านามิ แปลงที่ 1 หมู่ที่ 2)
3. TAM_NAME_T คือ ตำบล (ไม่ต้องใส่ ต.)
4. AMP_NAME_T คือ อำเภอ (ไม่ต้องใส่ อ.)
5. PROV_NAME_T คือ จังหวัด (ไม่ต้องใส่ จ.)
6. RAI NGAN WHA คือ ไร่ งาน ตารางวา
7. FCG_RENEW คือ วันที่ต่ออายุ (ใส่เฉพาะ พ.ศ.) ไม่ต้องใส่ข้อมูล

หมายเหตุ : FC_CODE, FC_ID ข้อมูล 2 ช่องนี้ ไม่ต้องใส่ข้อมูล

ค่าพิกัดแสดงขอบเขตป่าชุมชนบ้านวัดกำแพง
บ้านวัดกำแพง หมู่ที่ 1 ตำบลสรรพยา อำเภอสรรพยา จังหวัดชัยนาท
Zone 47P

จุดที่	E	N
1	633568	1670398
2	633673	1670272
3	633676	1670252
4	633737	1670188
5	633836	1670145
6	633961	1670068
7	634000	1669996
8	633991	1669932
9	633984	1669867
10	633965	1669799
11	633917	1669745
12	633857	1669721
13	633781	1669734
14	633696	1669786
15	633644	1669851
16	633584	1669907
17	633532	1669961
18	633471	1670035
19	633432	1670142
20	633436	1670214
21	633461	1670293
22	633522	1670359

ตารางเปรียบเทียบข้อมูลประเภทพื้นที่และจำนวนเนื้อที่ป่าชุมชน
กรณีป่าชุมชนตามมาตรา ๙๙ แห่งพระราชบัญญัติป่าชุมชน พ.ศ. ๒๕๖๒
เพื่อยืนยันการปรับปรุงแก้ไขข้อมูลให้เป็นปัจจุบัน

ป่าชุมชนบ้านวัดกำแพง
บ้านวัดกำแพง หมู่ที่ ๑
ตำบลสรรพยา อำเภอสรรพยา จังหวัดชัยนาท

ข้อมูลประเภทพื้นที่และจำนวนเนื้อที่ป่าชุมชน แก้ไข ไม่แก้ไข

แปลงที่	ข้อมูลป่าชุมชนเดิม				ข้อมูลป่าชุมชนตามแผนจัดการป่าชุมชน				การแบ่งสัดส่วนพื้นที่ตามแผนจัดการป่าชุมชน					
	ประเภทที่ดิน	เนื้อที่			ประเภทที่ดิน	เนื้อที่			เนื้อที่เพื่อการอนุรักษ์			เนื้อที่เพื่อการใช้ประโยชน์		
		ไร่	งาน	ตร.ว.		ไร่	งาน	ตร.ว.	ไร่	งาน	ตร.ว.	ไร่	งาน	ตร.ว.
๑	ป่าตาม พ.ร.บ. ป่าไม้ พ.ศ. ๒๕๔๔	๑๔๓	๐	๗๔	ป่าตาม พ.ร.บ. ป่าไม้ พ.ศ. ๒๕๔๔	๑๓๓	๒	๔๒	๑๓๓	๒	๔๒	-	-	-

หมายเหตุ :ระบุประเภทที่ดินให้ชัดเจน เช่น ป่าสงวนแห่งชาติ นสล. สปก. เป็นต้น

(ลงชื่อ)

(นายชัยนาท ภูเพชร)

ตำแหน่ง ผู้อำนวยการศูนย์ป่าไม้ชัยนาท

(ลงชื่อ)

(..... นกวิภากร ป่าไม้ชำนาญการพิเศษ)

ตำแหน่ง ผู้อำนวยการส่วนจัดการป่าชุมชน
สำนักจัดการทรัพยากรป่าไม้ที่ ๕ (สระบุรี)

๓. ด้านการพัฒนา

ทำเรื่องพิมพ์มติในนี้กับป่าชุมชน ช่วยปรับปรุงสภาพแวดล้อม ๓ ก.ม. ศูนย์การ
เรียนรู้ด้านสมุนไพร ก่อสร้างป้อมในดงผีเสื้อ

๔. ด้านการควบคุมดูแล

ประชุม พร้อมประชุมหมู่บ้าน ปรับปรุงภูมิทัศน์ทุก ๕ ปี

๕. ด้านการใช้ประโยชน์จากทรัพยากรธรรมชาติในป่าชุมชน

แนวเรียนรู้สมุนไพร แหล่งพักผ่อนหย่อนใจ

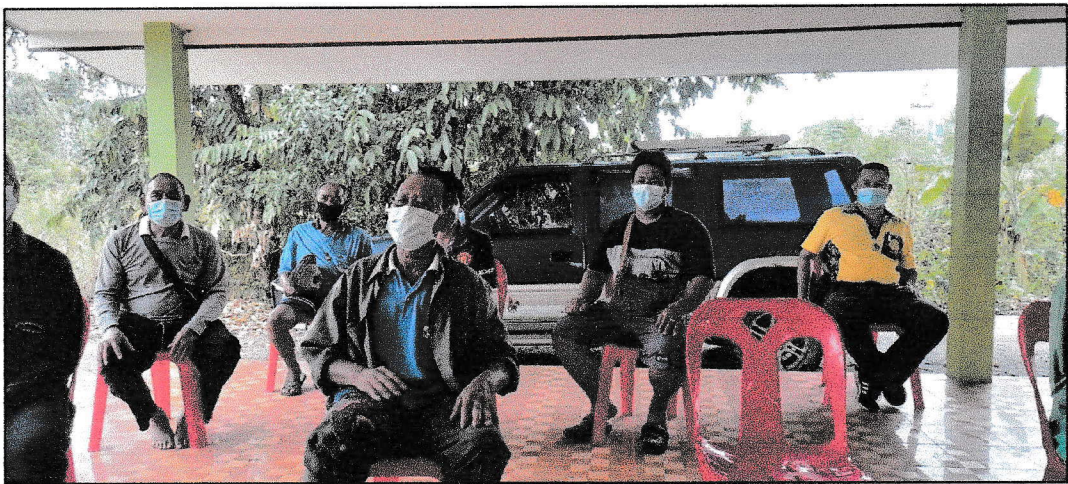
ปิดประชุมเวลา ๑๖.๐๐ ชม.

ลงชื่อ..... ผู้บันทึกรายงานการประชุม
(นางศุภมาส อึ้งนาค)

ลงชื่อ..... ผู้ตรวจรายงานการประชุม
(นางนภาพร ๒๓๗ (๑๐๖) ๑๖๘

ประธานกรรมการจัดการป่าชุมชนบ้าน..... วัดจำแนง

ภาพถ่ายการประชุมการจัดทำแผนจัดการป่าชุมชน
บ้านวัดกำแพง หมู่ที่ ๑ ตำบลสรรพยา อำเภอสรรพยา จังหวัดชัยนาท
วันที่ ๒๘ มิถุนายน ๒๕๖๔
ณ ศาลาประชาคมหมู่บ้านวัดกำแพง



รายชื่อคณะกรรมการจัดการป่าชุมชน

ลำดับ	ชื่อ - สกุล	อายุ	ตำแหน่ง	*ลงลายมือชื่อ
1	นางพรพรรณ ดอนดี	52	ประธาน	
2	นางศานต์ ชื่นศรีเมฆะ	38	รองประธาน	๓๖๖๐๑ ชื่นศรีเมฆะ
3	นาง อังชวย สมิทธิธรรมวิตร	31	เหรัญญิก	อังชวย สมิทธิธรรมวิตร
4	นางไพฑารีย์ ไทงวอด	50	กมธ.กัก	ไพฑารีย์ ไทงวอด
5	นางพรทิพย์ ทองพรม	47	กมธ.การ	พรทิพย์ ทองพรม
6	นางวิไลพร พงศ์วิเศษ	69	กมธ.การ	วิไลพร พงศ์วิเศษ
7	นาง อัญญา อ่องศรี	62	กมธ.การ	อัญญา อ่องศรี
8	นางฉวี: อ่องสมัน	65	กมธ.การ	ฉวี อ่องสมัน
9	นางขนิษฐา ฝอย	63	กมธ.การ	ขนิษฐา ฝอย
10	นางอรอนงค์ ไทสุวรรณ	78	กมธ.การ	อรอนงค์ ไทสุวรรณ
11	ดร. สมเกียรติ สมิทธิธรรมวิตร	73	กมธ.การ	
12	นางอรอนงค์ อึ้ง	74	กมธ.การ	อรอนงค์ อึ้ง

หมายเหตุ : * ขอรับรองว่าเป็นผู้มีคุณสมบัติและไม่มีลักษณะต้องห้ามการเป็นกรรมการจัดการป่าชุมชน
ตามระเบียบคณะกรรมการนโยบายที่ออกตามความในมาตรา ๔๒ วรรคสอง

สำเนา

โครงการป่าชุมชนเขาสรรพยา

บ้านวัดกำแพง หมู่ที่ 1 ตำบลสรรพยา อำเภอสรรพยา จังหวัดชัยนาท

1. ชื่อโครงการ

โครงการป่าชุมชนเขาสรรพยา ✓

2. ที่ตั้งโครงการ

บ้านวัดกำแพง หมู่ที่ 1 ตำบลสรรพยา อำเภอสรรพยา จังหวัดชัยนาท

3. พื้นที่ดำเนินโครงการ จำนวน 1 แปลง เนื้อที่ 143 ไร่ 0 งาน 94 ตารางวา บริเวณป่าตาม

พระราชบัญญัติป่าไม้ พุทธศักราช 2484 เขาสรรพยา

4. หลักการและเหตุผล

ด้วยบ้านวัดกำแพง หมู่ที่ 1 ตำบลสรรพยา อำเภอสรรพยา จังหวัดชัยนาท มีความประสงค์ที่จะให้สมาชิกในชุมชนมีส่วนร่วมในการดูแลรักษาและฟื้นฟูป่าเพื่อให้ป่ามีความอุดมสมบูรณ์ เกิดประโยชน์กับชุมชน ทั้งทางตรงและทางอ้อม และเพื่อให้ชุมชนมีส่วนร่วมในการบริหารจัดการป่าร่วมกับเจ้าหน้าที่ปฏิบัติงานโครงการป่าชุมชนของกรมป่าไม้ จึงได้ร่วมกันจัดทำโครงการป่าชุมชนเสนอกกรมป่าไม้ เพื่อขออนุมัติให้เจ้าหน้าที่ร่วมกับชุมชนดำเนินโครงการดังกล่าว โดยมีองค์ประกอบครอบคลุมส่วนท้องถิ่นรวมทั้งหน่วยงานที่เกี่ยวข้อง ทั้งภาครัฐและภาคเอกชนให้การสนับสนุน และร่วมดำเนินการเพื่อให้ทรัพยากรป่าไม้ในท้องถิ่นเกิดความอุดมสมบูรณ์ และเกิดประโยชน์กับชุมชนอย่างยั่งยืนสืบไป

5. วัตถุประสงค์

5.1 เพื่อให้ราษฎรมีส่วนร่วมในการดูแลรักษาทรัพยากรป่าไม้

5.2 เพื่อให้เกิดประโยชน์ต่อชุมชนทั้งทางตรงและทางอ้อม รวมทั้งขยายผลไปยังชุมชนโดยรอบ เพื่อให้เกิดการมีส่วนร่วมของทุกภาคส่วนและพัฒนาไปสู่การสร้างเครือข่ายป่าชุมชน

6. แผนงานและยุทธศาสตร์ในการดำเนินโครงการป่าชุมชน

ด้านการควบคุม ดูแล รักษา และฟื้นฟูป่า ให้เป็นไปตามแผนยุทธศาสตร์การดำเนินงานป่าชุมชน ทั้ง 5 ด้าน ได้แก่

6.1 ด้านเผยแพร่ประชาสัมพันธ์เพื่อให้สมาชิกในชุมชน และบุคคลทั่วไปได้ทราบภารกิจด้านการจัดการป่าชุมชนผู้รับผิดชอบโครงการขอเขตดำเนินงานและขอเขตพื้นที่ป่าชุมชน โดยผ่านทางสื่อชนิดต่างๆ เช่น สื่อเอกสารสิ่งพิมพ์ ป้ายโฆษณาประชาสัมพันธ์ (ป้ายโครงการป่าชุมชน) รวมทั้งป้ายแสดงแนวเขตป่าชุมชน เป็นต้น

6.2 ด้านการป้องกันรักษาป่า เพื่อเป็นการดูแลรักษาป่ามิให้ถูกบุกรุกทำลาย หรือยึดทำลายโดยมนุษย์หรือภัยธรรมชาติ เช่น ไฟป่า ให้ทรัพยากรป่าไม้มีความอุดมสมบูรณ์ดังเดิม หรือมากขึ้นกว่าเดิม

6.3 ด้านการบำรุง...

สำเนาถูกต้อง

๙=}

(นางสาวระวี จันสา)
นักวิชาการป่าไม้

6.3 ด้านการบำรุงและฟื้นฟูป่า เพื่อเป็นการปรับปรุง พื้นที่ป่าที่เคยถูกบุกรุกทำลาย ให้มีความอุดมสมบูรณ์ขึ้น หรือเป็นการพัฒนาพื้นที่ป่าใหม่ให้มีความหลากหลายทั้งจำนวนและชนิดพันธุ์พืชให้เหมาะสมเพียงพอต่อการยังประโยชน์ต่อชุมชน รวมทั้งการจัดการเพื่อให้ป่าชุมชนเกิดประโยชน์ทั้งทางตรงและทางอ้อม เช่น การจัดการเพื่อการท่องเที่ยวเชิงนิเวศ หรือการท่องเที่ยวเชิงวัฒนธรรม ฯลฯ

6.4 ด้านการศึกษาและถ่ายทอดองค์ความรู้ เพื่อเป็นการจัดการทรัพยากรป่าไม้ เช่น แหล่งศึกษาเรียนรู้ทางชุมชน หรือเป็นการจัดการองค์ความรู้เรื่องการบริหารจัดการป่าให้กับสมาชิกชุมชน

6.5 ด้านอำนวยการและอื่นๆ ที่สนับสนุนการดำเนินโครงการป่าชุมชน

7. ระยะเวลาดำเนินการ

กำหนดระยะเวลาดำเนินการ 10 ปี (นับตั้งแต่วันที่กรมป่าไม้อนุมัติโครงการ)(วันที่ 0...6...0...2562

8. ผู้รับผิดชอบโครงการ

8.1 ผู้รับผิดชอบหลัก

- 1) ผู้ใหญ่บ้านวัดกำแพง/กำนันตำบลสรรพยา
- 2) คณะกรรมการป่าชุมชนบ้านวัดกำแพง

8.2 ผู้สนับสนุน

- 1) สำนักจัดการทรัพยากรป่าไม้ที่ 5 (สระบุรี)
- 2) เทศบาลตำบลสรรพยา
- 3) อำเภอสรรพยา/จังหวัดชัยนาท
- 4) หน่วยงานภาครัฐอื่นๆ
- 5) หน่วยงานภาคเอกชน

9. งบประมาณ (โดยขอรับการสนับสนุนงบประมาณได้จากหน่วยงานต่างๆ ได้แก่)

- 9.1 กรมป่าไม้ ซึ่งระบุไว้ตามแผนงานและงบประมาณประจำปี
- 9.2 เทศบาลตำบลสรรพยา
- 9.3 จังหวัดชัยนาท
- 9.4 องค์กร/บริษัทเอกชน
- 9.5 หน่วยงานอื่นๆ

10. ผลที่คาดว่าจะได้รับ

- 10.1 ราษฎรในชุมชนมีส่วนร่วมและได้รับประโยชน์จากการดูแลรักษาป่าชุมชน
- 10.2 ทรัพยากรป่าไม้ได้รับการดูแลรักษาโดยชุมชนให้มีความอุดมสมบูรณ์และพัฒนาป่าชุมชนให้ตอบสนองความต้องการของชุมชนได้อย่างยั่งยืน

11. แผนที่...

สำเนาถูกต้อง

๙-๖

(นางสาวระวี จันสา)


นักวิชาการป่าไม้

11. แผนที่ประกอบโครงการ


11.1 แผนที่ระวางของกรมแผนที่ทหาร มาตราส่วน 1 : 50,000 (เอกสารแนบท้ายโครงการ)

11.2 แผนที่แสดงขอบเขตป่าชุมชนบนแผนที่ภาพถ่ายออร์โธรีโอสีเชิงเลข (เอกสารแนบท้ายโครงการ)

12. ผู้เขียนโครงการ

(ลงชื่อ)  ผู้เขียนโครงการ
(นายทรงเดช อ่อนจ่าย)

ตำแหน่ง ผู้ใหญ่บ้านหมู่ที่ 1


(ลงชื่อ)  ผู้แนะนำ/ร่วมเขียนโครงการ
(นางสาวพรทิพย์ ปิยะโชติ)

ตำแหน่ง นักวิชาการป่าไม้ชำนาญการ

13. ความคิดเห็นของนายกเทศบาลตำบลเจ้าพระยา

เห็นควรดำเนินการ

ความคิดเห็นอื่นๆ

(ลงชื่อ) 
(นายไตรศักดิ์ บัณมรัฐจิรมณี)
ตำแหน่ง นายกเทศมนตรีตำบลเจ้าพระยา

14. ความคิดเห็นของนายอำเภอ

เห็นควรดำเนินการ

ความคิดเห็นอื่นๆ

(ลงชื่อ) 
(นางสาวปัญชิกา โตแก้ว)
ปลัดอำเภอ (นางสาวปัญชิกา โตแก้ว) (นางสาวปัญชิกา โตแก้ว) (นางสาวปัญชิกา โตแก้ว)
ตำแหน่ง นายอำเภอเจ้าพระยา

15. ความคิดเห็นของผู้ว่าราชการจังหวัดหรือหัวหน้าหน่วยงานที่กำกับดูแลพื้นที่ในแต่ละกรณี

เห็นชอบให้ดำเนินการ

ความคิดเห็นอื่นๆ

(ลงชื่อ)
(.....)
ตำแหน่ง

สำเนาถูกต้อง
๙๖3
(นางสาวระวี จันสา)
นักวิชาการป่าไม้


16. ผู้ตรวจ...

16. ผู้ตรวจสอบโครงการ (ผู้อำนวยการส่วนจัดการป่าชุมชน สังกัดสำนักจัดการทรัพยากรป่าไม้ที่ 5 (สระบุรี))

(ลงชื่อ) ผู้ตรวจสอบโครงการ

(..... (นายวิชาญ ที. ปิ่นทอง).....)

ตำแหน่ง ผู้อำนวยการส่วนจัดการป่าชุมชน.....


(นายวิชาญ ที. ปิ่นทอง)
ผู้อำนวยการส่วนจัดการป่าชุมชน


17. ผู้เสนอโครงการ (ผู้อำนวยการสำนักจัดการทรัพยากรป่าไม้ที่ 5 (สระบุรี))

(ลงชื่อ) ผู้เสนอโครงการ

(นายจำลอง อุทัยมงคล)

(..... (นักวิชาการป่าไม้ชำนาญการพิเศษ ศึกษาราชการแทน)

ตำแหน่ง ผู้อำนวยการสำนักจัดการทรัพยากรป่าไม้ที่ 5 (สระบุรี)


(นางนันทนา บุจวานานต์)
ผู้อำนวยการสำนักจัดการป่าชุมชน

18. ผู้อนุมัติโครงการ(อธิบดีกรมป่าไม้)

(ลงชื่อ) ผู้อนุมัติโครงการ

(นางอำนวยการ ชลดำรงกุล)

(..... (รองอธิบดีกรมป่าไม้)

ตำแหน่ง อธิบดีกรมการแทนอธิบดีกรมป่าไม้

สำเนาถูกต้อง


(นางสาวระวี - จันสา)
นักวิชาการป่าไม้

แผนที่ภูมิประเทศ มาตราส่วน 1:50,000 แสดงพื้นที่ที่ขอจัดตั้ง

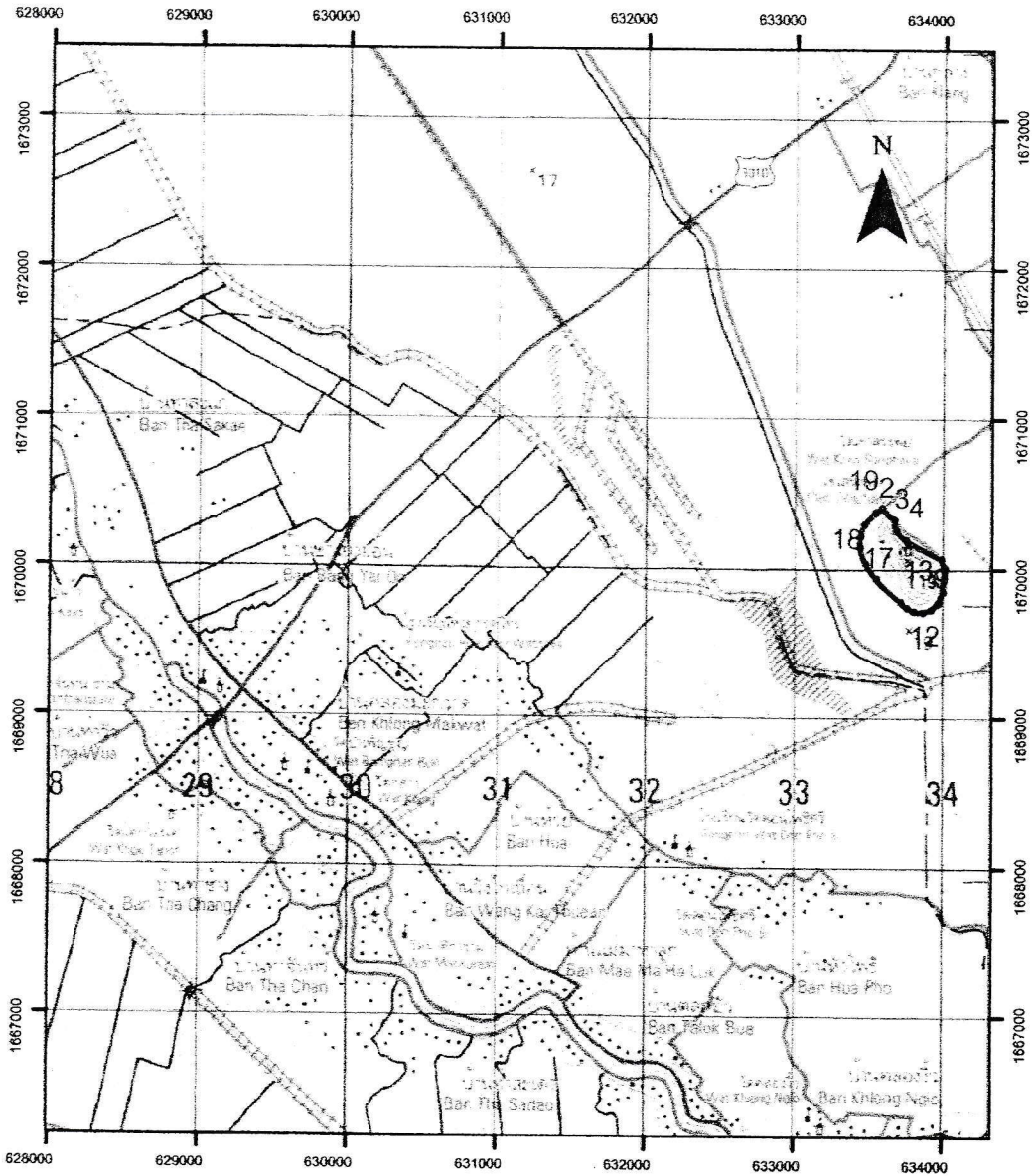
โครงการป่าชุมชนเขาสรรพยา หมู่ที่ 1 ตำบลสรรพยา อำเภอสรรพยา จังหวัดชัยนาท

ในพื้นที่ป่าตามพระราชบัญญัติป่าไม้ พุทธศักราช 2484 เขาสรรพยา เนื้อที่ 143 ไร่ 0 งาน 94 ตารางวา

ระวาง 5039 III ลำดับชุด L 7018



กรมป่าไม้



สัญลักษณ์



พื้นที่ที่ขอจัดตั้งโครงการป่าชุมชน

ผู้ตรวจสอบ

(นางสาวพรทิพย์ ปิยะชาติ)

ตำแหน่ง นักวิชาการป่าไม้ชำนาญการ

กำหนด

หมายเหตุ (นางสาวระวี จันทา) นักวิชาการป่าไม้

คำพิทัดแปลงโครงการฯ อยู่ด้านหลัง

ค่าพิกัดฉาก UTM แปลงโครงการป่าชุมชนเขาสรรพยา
บริเวณป่าตามพระราชบัญญัติป่าไม้ พุทธศักราช 2484 เขาสรรพยา
เนื้อที่ 143 ไร่ 0 งาน 94 ตารางวา

1.	47 P	633579	E	1670406	N	11.	47 P	633798	E	1669717	N
2.	47 P	633663	E	1670326	N	12.	47 P	633750	E	1669740	N
3.	47 P	633676	E	1670252	N	13.	47 P	633706	E	1669777	N
4.	47 P	633743	E	1670192	N	14.	47 P	633540	E	1669934	N
5.	47 P	633987	E	1670068	N	15.	47 P	633471	E	1670035	N
6.	47 P	634013	E	1670009	N	16.	47 P	633432	E	1670142	N
7.	47 P	633997	E	1669844	N	17.	47 P	633436	E	1670214	N
8.	47 P	633962	E	1669768	N	18.	47 P	633461	E	1670293	N
9.	47 P	633916	E	1669729	N	19.	47 P	633536	E	1670374	N
10.	47 P	633857	E	1669710	N						

จำเน่าถูกต้อง

๗๕


(นางสาวระวี จันสา)
นักวิชาการป่าไม้

แผนที่ภาพถ่ายออร์โธรีซิเชิงเลข แสดงขอบเขตโครงการป่าชุมชนเขาสรรพยา
บ้านวัดกำแพง หมู่ที่ ตำบลสรรพยา อำเภอสรรพยา จังหวัดชัยนาท
ในพื้นที่ป่าตามพระราชบัญญัติป่าไม้ พุทธศักราช 2484 เขาสรรพยา
เนื้อที่ 143 ไร่ 0 งาน 94 ตารางวา



กรมป่าไม้

ระวาง 503933270



หมายเหตุ

- ขอบเขตป่าชุมชนแปลงนี้ได้กำหนดค่าพิกัดในแผนที่ภาพถ่ายออร์โธรีซิเชิงเลข มาตราส่วน 1 : 4,000 เรียบร้อยแล้ว
- ค่าพิกัดแปลงโครงการฯ อยู่ด้านหลัง

สำเนาถูกต้อง

(นางสาวระวี จันสา)
นักวิชาการป่าไม้

ผู้ตรวจสอบ

(นางสาวพรทิพย์ ปิยะโชติ)

ตำแหน่ง นักวิชาการป่าไม้ชำนาญการ

ค่าพิกัดฉาก UTM แปลงโครงการป่าชุมชนเขาสรรพยา
บริเวณป่าตามพระราชบัญญัติป่าไม้ พุทธศักราช 2484 เขาสรรพยา
เนื้อที่ 143 ไร่ 0 งาน 94 ตารางวา

1.	47 P	633579	E	1670406	N	11.	47 P	633798	E	1669717	N
2.	47 P	633663	E	1670326	N	12.	47 P	633750	E	1669740	N
3.	47 P	633676	E	1670252	N	13.	47 P	633706	E	1669777	N
4.	47 P	633743	E	1670192	N	14.	47 P	633540	E	1669934	N
5.	47 P	633987	E	1670068	N	15.	47 P	633471	E	1670035	N
6.	47 P	634013	E	1670009	N	16.	47 P	633432	E	1670142	N
7.	47 P	633997	E	1669844	N	17.	47 P	633436	E	1670214	N
8.	47 P	633962	E	1669768	N	18.	47 P	633461	E	1670293	N
9.	47 P	633916	E	1669729	N	19.	47 P	633536	E	1670374	N
10.	47 P	633857	E	1669710	N						

สำเนาถูกต้อง
๑๕๖
(นางสาวระวี จันสา)
นักวิชาการป่าไม้

คณะกรรมการป่าชุมชน

แนบท้ายโครงการป่าชุมชน.เขาสรรพยา

บ้านวัดกำแพง หมู่ที่ 1 ตำบลสรรพยา อำเภอสรรพยา จังหวัดชัยนาท

ลำดับที่	ชื่อ - สกุล	ทำหน้าที่	หมายเหตุ / ตำแหน่ง
1	นายทรงเดช อ่อนจ้าย	ประธาน	บริหารจัดการป่า
2	นายคนุชา ชัยบุรินทร์	รองประธาน	บริหารจัดการป่า
3	นางบุญพา ปั่นทอง	รองประธาน	การเงิน/บัญชี
4	นายอำนาจ ม่วงเกิด	เลขานุการ	การเงิน/บัญชี
5	นายเสมอ โอบอ้อม	เหรัญญิก	การเงิน/บัญชี
6	นายไสว สวยจ้อย	กรรมการ	บริหารจัดการป่า
7	นายนัทวุช วินิจ	กรรมการ	บริหารจัดการป่า
8	นางน้ำอ้อย อินทร์อ้อม	กรรมการ	บริหารจัดการป่า
9	นางสาวบุญตา ปั่นทอง	กรรมการ	บริหารจัดการป่า
10	นายณรงค์ ผิวเนร	กรรมการ	ตรวจติดตาม
11	นายรังสรรค์ สีกล้า	กรรมการ	ตรวจติดตาม
12	นายอำนาจ อ่อนจ้าย	กรรมการ	ตรวจติดตาม

ที่ทำการผู้ใหญ่บ้าน/กำนัน/หรือประธานคณะกรรมการป่าชุมชนเขาสรรพยา

หมายเลขโทรศัพท์ 08-3875-0660

หมายเหตุ

*เอกสารฉบับนี้เป็นารแสดงโครงสร้างคณะกรรมการป่าชุมชนได้รับการยอมรับจากรายชื่อบุคคลในชุมชนเพื่อช่วยทำหน้าที่ในการจัดการป่าชุมชนร่วมกับพนักงานเจ้าหน้าที่โดยแต่ละป่าชุมชนจะมีกลุ่มราษฎรเหล่านี้เป็นแกนหลักเข้ามาบริหารจัดการตามความเหมาะสมของพื้นที่ จำนวน 10-15 คน

**แนบคณะกรรมการป่าชุมชนส่งให้กรมป่าไม้ทุกโครงการฯ

***กรณีมีการเปลี่ยนแปลงคณะกรรมการให้รวบรวมรายชื่อแจ้งสำนักจัดการทรัพยากรป่าไม้ที่รับผิดชอบเพื่อปรับปรุงข้อมูลแจ้งให้หน่วยงานที่เกี่ยวข้องและกรมป่าไม้ทราบ

ทำเนาถูกต้อง

(๒๒)

(นางสาวระวี จันทร์)

นักวิชาการป่าไม้