

แบบฟอร์มการตรวจเอกสารการส่งเสริมการจัดทำแผนจัดการป่าชุมชน บ้านประโมง
บ้าน ประโมง หมู่ที่ ๑ ตำบล ประศุก อำเภอ อินทร์บุรี จังหวัด สิงห์บุรี

เอกสารการจัดทำแผนจัดการป่าชุมชน

- แผนจัดการป่าชุมชน แบบ คนช.๕.๑ ประธานคณะกรรมการจัดการป่าชุมชนเป็นผู้ลงนาม
- แผนปฏิบัติการป่าชุมชน แบบ คนช.๕.๒
- รายการไม้ทรงคุณค่าในป่าชุมชน แบบ คนช.๕.๓ (ถ้ามี)
- ข้อบังคับเกี่ยวกับการจัดการป่าชุมชน
- แผนที่แสดงลักษณะภูมิประเทศ (๑ : ๕๐,๐๐๐) ระบุการแบ่งบริเวณพื้นที่เพื่อการอนุรักษ์ และบริเวณพื้นที่เพื่อการใช้ประโยชน์(ถ้ามี)
- แผนที่แสดงขอบเขตป่าชุมชนบนแผนที่ภาพถ่ายออร์โธรีซิเชิงเลข (๑ : ๔,๐๐๐) ระบุการแบ่งบริเวณพื้นที่เพื่อการอนุรักษ์ และบริเวณพื้นที่เพื่อการใช้ประโยชน์(ถ้ามี)

ได้ตรวจสอบแล้ว เอกสารถูกต้อง ครบถ้วน

(ลงชื่อ) _____

(นายปิยะชาติ ปิยะชน)

ตำแหน่ง ผู้อำนวยการศูนย์ป่าไม้สิงห์บุรี
เจ้าหน้าที่ผู้ตรวจเอกสาร

(ลงชื่อ) _____

กฤษณะ นิสสะ

ตำแหน่ง นักวิชาการป่าไม้ชำนาญการพิเศษ
ตำแหน่ง ผู้อำนวยการส่วนจัดการป่าชุมชน
พาหนะ ผู้อำนวยการส่วนจัดการป่าชุมชน
สำนักจัดการทรัพยากรป่าไม้ที่ ๕ (สระบุรี)

เลขที่รับ 4
วันที่ 15 ต.ค. 63
เวลา

คนช. ๕-๑

แผนจัดการป่าชุมชน

๑. ชื่อแผนจัดการป่าชุมชน บ้านประโมง

ตั้งอยู่หมู่ที่ ๑ ตำบล ประศุก

อำเภอ อินทร์บุรี จังหวัด สิงห์บุรี

ประกอบ

- การขอจัดตั้งป่าชุมชน
- ป่าชุมชน ตามมาตรา ๘๘ และ มาตรา ๑๐๐
- การปรับปรุงแผนจัดการป่าชุมชนในระหว่างที่แผนจัดการป่าชุมชนยังไม่หมดอายุ
- ทดแทนแผนจัดการป่าชุมชนเดิมที่หมดอายุ
- การขอขยายเขตป่าชุมชน

๒. วัตถุประสงค์ของแผนจัดการป่าชุมชน

เพื่อส่งเสริมให้ชุมชนได้ร่วมกับรัฐในการอนุรักษ์ ฟื้นฟู จัดการ บำรุงรักษาและใช้ประโยชน์จากทรัพยากรป่าไม้ สิ่งแวดล้อมและความหลากหลายทางชีวภาพอย่างสมดุลและยั่งยืนในรูปแบบของป่าชุมชน เพื่อให้ชุมชนสามารถจัดการป่าชุมชนและได้ประโยชน์จากป่าชุมชน อันจะส่งผลให้ชุมชนดูแลรักษาทรัพยากรธรรมชาติ สิ่งแวดล้อมและความหลากหลายทางชีวภาพ ให้มีความอุดมสมบูรณ์และยั่งยืน

๓. ระยะเวลา

กำหนดระยะเวลาดำเนินการ ๕ ปี “นับแต่วันที่ได้รับอนุมัติ วันที่

๔. ลักษณะพื้นที่

๔.๑ สภาพพื้นที่ป่าชุมชน

- ๑) จำนวนเนื้อที่ของป่าชุมชน ๔๔ ไร่ ๒ งาน ๘๘ ตารางวา
- ๒) กรณีขอขยายเขตป่าชุมชน เนื้อที่ของป่าชุมชน ไร่ งาน ตารางวา
- เนื้อที่รวมกับพื้นที่ป่าชุมชนเดิม มีเนื้อที่ ไร่ งาน ตารางวา

๔.๒ อาณาเขตป่าชุมชน

- ด้านทิศเหนือ จด ที่ดินสาธารณะ
- ด้านทิศใต้ จด ที่ดินส่วนบุคคล
- ด้านทิศตะวันออก จด ที่ดินส่วนบุคคล
- ด้านทิศตะวันตก จด ที่ดินส่วนบุคคล

๔.๓ การกำหนดบริเวณในพื้นที่ป่าชุมชน

๑) แปลงพื้นที่ที่กำหนดให้เป็นบริเวณเพื่อการอนุรักษ์

จำนวน ๑ แปลง เนื้อที่รวมประมาณ ๔๔ ไร่ ๒ งาน ๘๘ ตารางวา

คิดเป็นร้อยละ ๑๐๐ ของพื้นที่ป่าชุมชน

๒) แปลงพื้นที่ที่กำหนดให้เป็นบริเวณเพื่อการใช้ประโยชน์

จำนวน - แปลง เนื้อที่รวมประมาณ - ไร่ - งาน - ตารางวา

คิดเป็นร้อยละ - ของพื้นที่ป่าชุมชน

หมายเหตุ : แนบแผนที่มาตราส่วน ๑:๕๐,๐๐๐ และแผนที่ภาพถ่ายออร์โธรีโธจีเชิงเลข (๑:๕,๐๐๐)

เพื่อแสดงแนวเขตป่าชุมชนและกำหนดบริเวณเพื่อการอนุรักษ์ และกำหนดบริเวณเพื่อการใช้ประโยชน์

๔.๔ แหล่งน้ำที่พบเห็นได้ในป่าชุมชน (ถ้ามี)

- ลำธาร ห้วย หนอง คลอง บึง

ตั้งอยู่บริเวณพิกัด ๔๗ p. ๖๔๑๐๔๑ E, ๑๖๖๑๔๐๘ N

อยู่ในแปลงที่ ๑

- บริเวณเพื่อการอนุรักษ์ หรือ บริเวณเพื่อการใช้ประโยชน์

สภาพความอุดมสมบูรณ์ของป่าบริเวณแหล่งน้ำอยู่ในเกณฑ์ ดี

ข้อสังเกตเพิ่มเติม

- อ่างเก็บน้ำ ฝาย

ตั้งอยู่บริเวณพิกัด

อยู่ในแปลงที่

- บริเวณเพื่อการอนุรักษ์ หรือ บริเวณเพื่อการใช้ประโยชน์

สภาพความอุดมสมบูรณ์ของป่าบริเวณแหล่งน้ำอยู่ในเกณฑ์

ข้อสังเกตเพิ่มเติม

- อื่น ๆ ได้แก่

ตั้งอยู่บริเวณพิกัด

อยู่ในแปลงที่

- บริเวณเพื่อการอนุรักษ์ หรือ บริเวณเพื่อการใช้ประโยชน์

สภาพความอุดมสมบูรณ์ของป่าบริเวณแหล่งน้ำอยู่ในเกณฑ์

ข้อสังเกตเพิ่มเติม

๔.๕ ความสูงจากระดับน้ำทะเลโดยประมาณ ความสูงเฉลี่ยประมาณ ๑๗ เมตร จากระดับน้ำทะเล

๔.๖ สภาพป่า

- ป่าสมบูรณ์ป่าที่ประกอบด้วยพรรณไม้ยืนต้นที่มีขนาดและอายุแตกต่างกัน ขึ้นในถิ่นอาศัยหรือ

บริเวณต่าง ๆ กันกระจายทั่วพื้นที่ป่า โดยมีความหนาแน่นของเรือนยอดตั้งแต่ร้อยละเจ็ดสิบขึ้นไป

จำนวนเนื้อที่ประมาณ ไร่

- ป่ากำลังฟื้นตัว ได้แก่ ป่าที่มีความหนาแน่นของเรือนยอดน้อยกว่าร้อยละเจ็ดสิบไม่มีชั้นไม้เด่น มี

พรรณไม้เบิกนำจำนวนมาก

จำนวนเนื้อที่ประมาณ ๔๔-๒-๘๘ ไร่

- ป่าเสื่อมโทรม ได้แก่ ป่าที่มีความหนาแน่นของเรือนยอดน้อยกว่าร้อยละสามสิบ

จำนวนเนื้อที่ประมาณ ไร่

๔.๗ พันธุ์ไม้หลักที่พบเห็นได้ในป่า ได้แก่ สะเดา ชี้เหล็ก ประดู่ คุณ ฯลฯ

๔.๘ สัตว์ป่าที่พบเห็นได้ในป่า นกเขา นกกระปูด กระรอก นกพิราบ

๔.๙ ทรัพยากรธรรมชาติอื่นๆ ที่พบเห็นได้ในป่า ได้แก่ ทรัพยากรน้ำ

๔.๑๐ รายละเอียดเพิ่มเติม ดังนี้ -

๕. แผนปฏิบัติการป่าชุมชนโดยสังเขป

๑. กิจกรรมด้านการอนุรักษ์ ได้แก่

- ๑.๑. การลาดตระเวน
- ๑.๒. การจัดชุดลาดตระเวน
- ๑.๓. การใช้ชนบทธรรมเนียมประเพณี ภูมิปัญญาในการอนุรักษ์ทรัพยากรธรรมชาติ

๒. กิจกรรมด้านการฟื้นฟู ได้แก่

- ๒.๑. การปลูกต้นไม้ทดแทน และปลูกพืชสมุนไพร
- ๒.๒. การเพาะชำกล้าไม้ชุมชน
- ๒.๓. การปลูกต้นไม้ในวันสำคัญต่างๆ

๓. กิจกรรมด้านการพัฒนา ได้แก่

- ๓.๑. การพัฒนาแหล่งท่องเที่ยวเชิงอนุรักษ์
- ๓.๒. การพัฒนาด้านสาธารณูปโภค
- ๓.๓. การพัฒนาศูนย์เรียนรู้เพื่อการศึกษาธรรมชาติและศูนย์ข้อมูลป่าชุมชน
- ๓.๔. การพัฒนาสิ่งอำนวยความสะดวกในป่าชุมชน
 - ป้ายแนวเขตป่าชุมชน , ป้ายกฎระเบียบป่าชุมชน , ป้ายโครงการป่าชุมชน

๔. กิจกรรมด้านการควบคุมดูแล ได้แก่

- ๔.๑. การกำหนดข้อบังคับป่าชุมชน
- ๔.๒. การประชุมคณะกรรมการป่าชุมชนและการประชุมสมาชิกป่าชุมชนอย่างน้อยปีละ ๒ ครั้ง
- ๔.๓. การกำหนดแผนปฏิบัติการประจำปี

๕. กิจกรรมด้านการใช้ประโยชน์จากทรัพยากรธรรมชาติในป่าชุมชน ได้แก่

- ๕.๑. การใช้น้ำเพื่อการอุปโภคบริโภค ต้องเป็นไปอย่างสมดุลและยั่งยืน
- ๕.๒. การท่องเที่ยวเชิงอนุรักษ์
- ๕.๓. การพักผ่อนหย่อนใจในชุมชน

๖. ประโยชน์ที่คาดว่าจะได้รับ

- ๖.๑. การใช้สอยของครัวเรือนและสมาชิกป่าชุมชนหรือใช้ในการทำกิจกรรมสาธารณะในชุมชน
- ๖.๒. ราษฎรในชุมชนมีส่วนร่วมและได้รับประโยชน์จากการดูแลรักษาป่า
- ๖.๓. เพื่อเพิ่มรายได้ ลดรายจ่ายของราษฎรในชุมชน
- ๖.๔. ราษฎรในท้องถิ่นเกิดความรัก และหวงแหนป่าตลอดจนร่วมมือในการอนุรักษ์ทรัพยากรป่าไม้

ลงชื่อ



(นายโพลินทร์ คล้ายเณร)

ประธานกรรมการจัดการป่าชุมชน

หมายเหตุ: ๑. การสำรวจสภาพพื้นที่ หากไม่สามารถเดินตรวจสอบพื้นที่ได้เองทั้งหมด ให้ประเมินสภาพพื้นที่จากภาพถ่ายดาวเทียมประกอบได้

๒. รายละเอียดตามแผนปฏิบัติการป่าชุมชนตามเอกสารแนบ

ข้อบังคับเกี่ยวกับการจัดการป่าชุมชน

ของป่าชุมชน บ้านประโม่ง

ตั้งอยู่หมู่ที่ ๑ ตำบล ประศุก อำเภอ อินทร์บุรี จังหวัด สิงห์บุรี

ข้อบังคับ	พื้นที่ใช้บังคับ	หมายเหตุ
๑. ห้ามทำความเสียหายแก่หลักเขตหรือเคลื่อนย้ายหลักเขต	พื้นที่ป่าชุมชนทั้งหมด	
๒. ห้ามมิให้ล้มต้นไม้ หรือกระทำการใดที่ทำให้ต้นไม้ไม่สามารถเติบโตต่อไป	พื้นที่ป่าชุมชนทั้งหมด	
๓. ห้ามจุดไฟในพื้นที่ป่าหรือกระทำการใดที่อาจก่อให้เกิดไฟป่า	พื้นที่ป่าชุมชนทั้งหมด	
๔. ห้ามมิให้รถยนต์ตั้งแต่หกล้อขึ้นไปเข้าไปในพื้นที่ป่าชุมชน	พื้นที่ป่าชุมชนทั้งหมด	
๕. ห้ามนำพืชหรือพันธุ์ไม้ต่างถิ่นเข้ามาปลูกในป่าชุมชน เว้นแต่เป็นพืชหรือพันธุ์ไม้ต่างถิ่นตามที่ระบุไว้ในแผนจัดการป่าชุมชน	พื้นที่ป่าชุมชนทั้งหมด	
๖. ห้ามมิให้ก่อสร้างสิ่งปลูกสร้างใดในพื้นที่ป่าชุมชนเว้นแต่เป็นการก่อสร้างสิ่งปลูกสร้างที่จำเป็นเพื่อประโยชน์ในการปฏิบัติหน้าที่ของคณะกรรมการจัดการป่าชุมชนในการดูแลรักษาป่าชุมชน บำรุงและฟื้นฟูป่าชุมชนส่งเสริมการศึกษาเรียนรู้และสร้างจิตสำนึกเกี่ยวกับการอนุรักษ์และฟื้นฟูทรัพยากรธรรมชาติ สิ่งแวดล้อมและความหลากหลายทางชีวภาพในป่าชุมชน และเผยแพร่ประชาสัมพันธ์ป่าชุมชน เช่น การสร้างหอดูไฟป่า ฝ่ายชะลอน้ำ ที่พักลาดตระเวน หรือศาลาเรียนรู้ โดยสิ่งปลูกสร้างดังกล่าวต้องมีลักษณะกลมกลืนกับสภาพแวดล้อม ไม่เป็นการทำลายสภาพธรรมชาติเดิม และได้รับอนุญาตเป็นหนังสือจากคณะกรรมการป่าชุมชนประจำจังหวัดแล้ว	พื้นที่ป่าชุมชนทั้งหมด	

ข้อบังคับ	พื้นที่ใช้บังคับ	หมายเหตุ
๗. การเข้าป่าเพื่อพักผ่อนหย่อนใจหรือเพื่อศึกษารธรรมชาติ ให้กระทำได้ในระหว่างเวลา๐๖.๐๐..... ถึงเวลา....๑๘.๐๐...นาฬิกา	พื้นที่ป่าชุมชนทั้งหมด	
๘. เมื่อพบเห็นการกระทำผิดกฎหมายว่าด้วยป่าชุมชน ให้แจ้งกรรมการป่าชุมชนหรือพนักงานเจ้าหน้าที่	พื้นที่ป่าชุมชนทั้งหมด	
๙. การเก็บของป่า ให้เก็บได้ในระหว่างช่วงเวลาและไม่เกินปริมาณที่กำหนดในตาราง ก.	พื้นที่ป่าชุมชนทั้งหมด	

ตาราง ก.

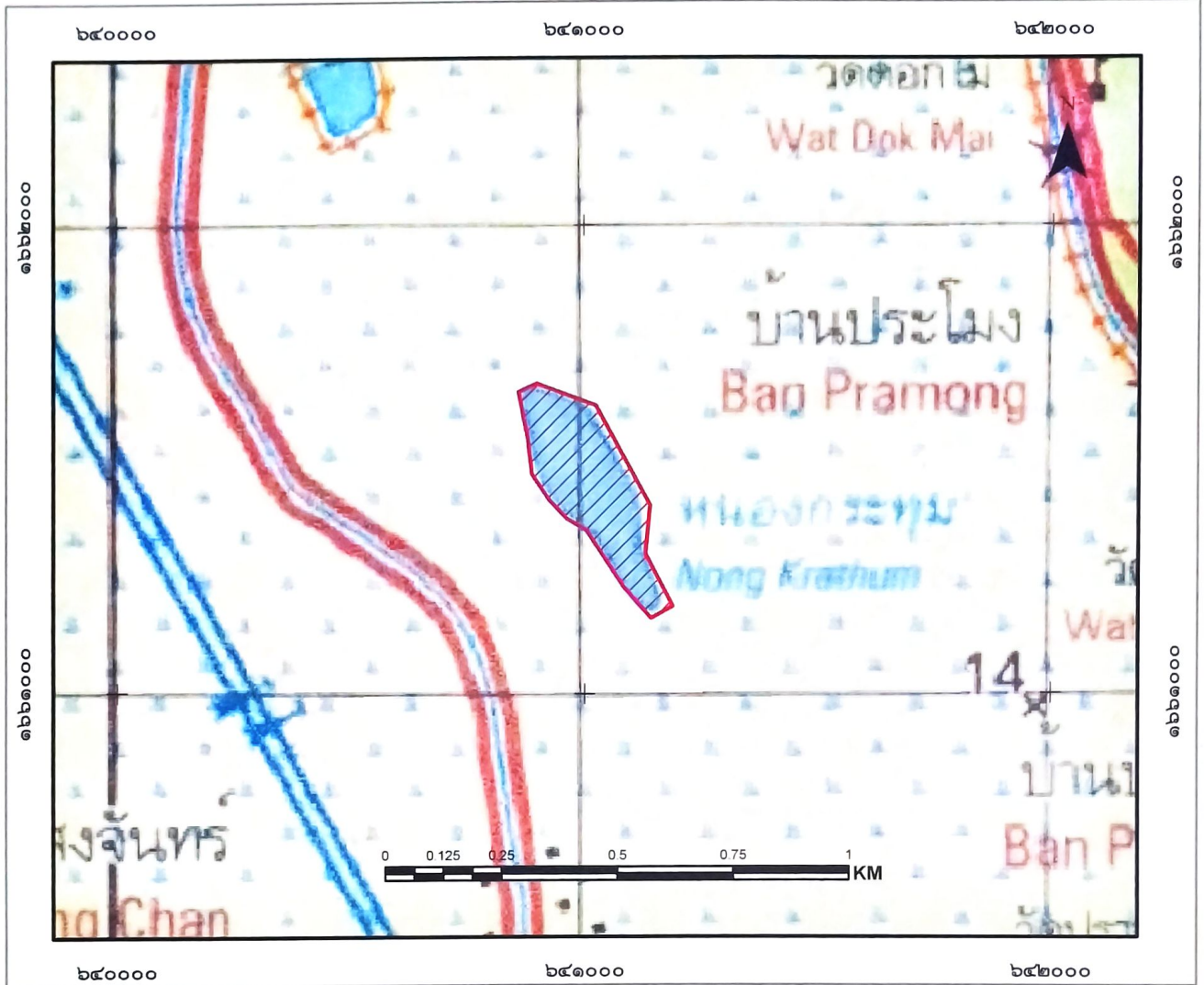
การเก็บของป่าให้เก็บได้ในระหว่างช่วงเวลาดังต่อไปนี้ และไม่เกินปริมาณดังต่อไปนี้

ของป่า	ช่วงเดือนที่เก็บได้	ปริมาณที่อนุญาต (ต่อคน)	เงื่อนไขอื่น
๑. หน่อไม้	-		
๒. น้ำผึ้ง	-		
๓. ไม้ไผ่	-		
๔. เห็ดโคน	-		
๕. ไข่มดแดง	-		

แผนที่ประกอบการจัดทำแผนจัดการป่าชุมชนบ้านประมอญ
บ้านประมอญ หมู่ที่ ๑ ตำบลประศุก
อำเภออินทร์บุรี จังหวัดสิงห์บุรี
อยู่ในพื้นที่ น.ส.ล.
เนื้อที่รวม ๔๔ ไร่ ๒ งาน ๘๘ ตารางวา
ตามนัยมาตรา ๙๙ และมาตรา ๑๐๐ แห่งพระราชบัญญัติป่าชุมชน พ.ศ. ๒๕๖๒
มาตราส่วน ๑:๑๕,๐๐๐

WGS 84

ลำดับชุด L ๗๐๑๘ ระวัง ๕๐๓๙II



สัญลักษณ์

 ขอบเขตบริเวณเพื่อการอนุรักษ์ เนื้อที่ ๔๔-๒-๘๘ ไร่

แผนที่ภาพถ่ายออร์โธรีซิเชิงเลขการแบ่งบริเวณการใช้ประโยชน์ป่าชุมชนบ้านประโมง
 บ้านประโมง หมู่ที่ ๑ ตำบลประศุก
 อำเภออินทร์บุรี จังหวัดสิงห์บุรี
 อยู่ในพื้นที่ น.ส.ส.
 เนื้อที่รวม ๔๔ ไร่ ๒ งาน ๘๘ ตารางวา
 ตามนัยมาตรา ๙๙ และมาตรา ๑๐๐ แห่งพระราชบัญญัติป่าชุมชน พ.ศ. ๒๕๖๒
 มาตรฐาน ๑:๑๕,๐๐๐

WGS 84

ลำดับชุด L ๗๐๑๘ ระวัง ๕๐๓๙II



สัญลักษณ์

 ขอบเขตบริเวณเพื่อการอนุรักษ์ เนื้อที่ ๔๔-๒-๘๘ ไร่

ลงชื่อ.....
 (นาย/นาง/นางสาว/นาย).....
 เจ้าหน้าที่รัฐวัด/เจ้าหน้าที่ผู้ที่ได้รับมอบหมาย

ลงชื่อ.....
 (นาย/นาง/นางสาว/นาย).....
 พ.อ. อรรถวิวัฒน์ บุญ

ลงชื่อ.....
 (นาย/นาง/นางสาว/นาย).....
 ทำหน้าที่ผู้อำนวยการส่วนจัดการป่าชุมชน

ลงชื่อ.....
 (นายสมบุรณ์ ชีรบัณฑิตกุล)
 ผู้อำนวยการสำนักจัดการทรัพยากรป่าไม้ที่ ๕ (สระบุรี)

ตาราง Attribute table ข้อมูล Shapefile ในรูปแบบ Polygon ของแปลงป่าชุมชน

FC_CODE	FC_ID	FCG_START	FCG_NAME	TAM_NAM_T	AMP_NAM_T	PROV_NAM_T	RAI	NGAN	WHA	FCG_RENEW
		<Null>	ป่าชุมชนบ้านนาแม่ไม้ออกที่ 1 หมู่ที่ 1	ตำบล	อำเภอ	จังหวัด	44	2	88	

คำอธิบายตาราง Attribute table ข้อมูล Shape file ในรูปแบบ polygon ของแปลงป่าชุมชน

1. FCG_START คือวันที่จัดตั้ง (ใส่เฉพาะ พ.ศ.) ไม่ต้องใส่ข้อมูล
2. FCG_NAME คือ ชื่อป่าชุมชน ใส่แปลงที่ หมู่ที่ด้วย (ตัวอย่าง ป่าชุมชนบ้านนาแม่ไม้ออกที่ 1 หมู่ที่ 2)
3. TAM_NAM_T คือ ตำบล (ไม่ต้องใส่ ต.)
4. AMP_NAME_T คือ อำเภอ (ไม่ต้องใส่ อ.)
5. PROV_NAME_T คือ จังหวัด (ไม่ต้องใส่ จ.)
6. RAI NGAN WHA คือ ไร่ งาน ตารางวา
7. FCG_RENEW คือ วันที่ต่ออายุ (ใส่เฉพาะ พ.ศ.) ไม่ต้องใส่ข้อมูล

หมายเหตุ : FC_CODE, FC_ID ข้อมูล 2 ช่องนี้ ไม่ต้องใส่ข้อมูล

ค่าพิกัดแสดงขอบเขตป่าชุมชนบ้านประโมง
บ้านประโมง หมู่ที่ 1 ตำบลประศุก อำเภออินทร์บุรี จังหวัดสิงห์บุรี
Zone 47P

จุดที่	E	N
1	641190	1661189
2	641143	1661163
3	641084	1661230
4	641004	1661352
5	640962	1661377
6	640924	1661417
7	640887	1661472
8	640878	1661550
9	640859	1661647
10	640898	1661665
11	641025	1661619
12	641141	1661406
13	641131	1661302


ตารางเปรียบเทียบข้อมูลประเภทพื้นที่และจำนวนเนื้อที่ป่าชุมชน
กรณีป่าชุมชนตามมาตรา ๙๙ และมาตรา ๑๐๐ แห่งพระราชบัญญัติป่าชุมชน พ.ศ. ๒๕๖๒
เพื่อยืนยันการปรับปรุงแก้ไขข้อมูลให้เป็นปัจจุบัน


ป่าชุมชนบ้าน ประโมง.....
บ้าน ประโมง..... หมู่ที่ ๑.....
ตำบล ประศุก..... อำเภอ อินทร์บุรี..... จังหวัด สิงห์บุรี.....

ข้อมูลประเภทพื้นที่และจำนวนเนื้อที่ป่าชุมชน แก้ไข ไม่แก้ไข

แปลงที่	ข้อมูลป่าชุมชนเดิม			ข้อมูลป่าชุมชนตามแผนจัดการป่าชุมชน			การแบ่งสัดส่วนพื้นที่ตามแผนจัดการป่าชุมชน							
	ประเภทที่ดิน	เนื้อที่			ประเภทที่ดิน	เนื้อที่			เนื้อที่เพื่อการอนุรักษ์			เนื้อที่เพื่อการใช้ประโยชน์		
		ไร่	งาน	ตร.ว.		ไร่	งาน	ตร.ว.	ไร่	งาน	ตร.ว.	ไร่	งาน	ตร.ว.
๑	ป่า พ.ร.บ.๖	๔๐	๐	๐	ป่า พ.ร.บ.๖	๔๔	๒	๘๘	๔๔	๒	๘๘	๐	๐	๐
๒														
๓														
๔														
รวม		๔๐	๐	๐		๔๔	๒	๘๘	๔๔	๒	๘๘	๐	๐	๐

หมายเหตุ : ระบุประเภทที่ดินให้ชัดเจน เช่น ป่าสงวนแห่งชาติ นสล. สปก. เป็นต้น

(ลงชื่อ) 
 (นายชัยนาท ภูเพชร)
 ตำแหน่ง เจ้าพนักงานป่าไม้ชำนาญงาน
 ผู้อำนวยการศูนย์ป่าไม้ สิงห์บุรี

(ลงชื่อ) 
 กฤษณะ นิสสะ
 (นักวิชาการป่าไม้ชำนาญการพิเศษ)
 ตำแหน่ง ผู้อำนวยการส่วนจัดการป่าชุมชน
 หัวหน้าผู้อำนวยการส่วนจัดการป่าชุมชน
 สำนักจัดการทรัพยากรป่าไม้ที่ ๕ (สิงห์บุรี)

รายงานการประชุมระดับหมู่บ้าน

บ้าน ประโม่ง หมู่ที่ ๑ ตำบล ประศุก อำเภอ อินทร์บุรี จังหวัด สิงห์บุรี

วันที่ ๑๕ เดือน มิถุนายน พ.ศ. ๒๕๖๓

ณ ที่ทำการผู้ใหญ่บ้าน ประโม่ง

หมู่ที่ ๑ ตำบล ประศุก อำเภอ อินทร์บุรี จังหวัด สิงห์บุรี

ผู้เข้าประชุม

นายไพสินทร์ คล้ายเนตร ผู้ใหญ่บ้าน บ้านประโม่ง หมู่ที่ ๑

และราษฎรบ้าน ประโม่ง ผู้เป็นสมาชิกป่าชุมชนเมื่อครั้งแรกตั้งป่าชุมชนบ้าน ประโม่ง

เริ่มประชุม เวลา ๐๙.๐๐ น.

ระเบียบวาระที่ ๑ เรื่องที่ประธานแจ้งที่ประชุมทราบ

ตามพระราชบัญญัติป่าชุมชน พ.ศ. ๒๕๖๒ คณะกรรมการนโยบายป่าชุมชน ได้ออกระเบียบคณะกรรมการนโยบายป่าชุมชนว่าด้วยการจัดทำแผนป่าชุมชน พ.ศ. ๒๕๖๓ กำหนดให้ป่าชุมชนทุกป่าต้องจัดทำแผนจัดการป่าชุมชน ๕ ด้าน ประกอบด้วย ด้านการอนุรักษ์ ด้านการฟื้นฟู ด้านการพัฒนา ด้านการควบคุมดูแล และด้านการใช้ประโยชน์จากทรัพยากรธรรมชาติ ในป่าชุมชน จึงขอเชิญคณะกรรมการป่าชุมชนบ้าน ประโม่ง มาประชุมในวันนี้

มติที่ประชุม รับทราบ

ระเบียบวาระที่ ๒ เรื่องเพื่อทราบ

๒.๑ ระเบียบคณะกรรมการนโยบายป่าชุมชน ว่าด้วยการจัดทำแผนจัดการ ป่าชุมชน พ.ศ. ๒๕๖๓ ได้กำหนดแนวทางการจัดทำแผนจัดการป่าชุมชน และกรอบแนวทางการออกข้อบังคับเกี่ยวกับการจัดการป่าชุมชน ให้ป่าชุมชนที่จัดตั้งขึ้นตามนัย มาตรา ๙๙ และมาตรา ๑๐๐ จะต้องจัดทำแผนจัดการป่าชุมชนเสนอต่อคณะกรรมการป่าชุมชนประจำจังหวัดเพื่อพิจารณาอนุมัติแผน ตามพระราชบัญญัติป่าชุมชน พ.ศ. ๒๕๖๒ ให้แล้วเสร็จภายในระยะเวลาสองปี นับแต่วันที่ระเบียบคณะกรรมการนโยบายป่าชุมชนว่าด้วยการจัดทำแผนจัดการป่าชุมชนมีผลบังคับใช้ (๒๒ ธ.ค. ๖๓ - ๒๑ ธ.ค. ๖๕) ซึ่งในการจัดทำแผนจัดการป่าชุมชน ตามแบบคนช. ๕-๑ จะต้องประกอบไปด้วย

๒.๑.๑ ชื่อแผนจัดการป่าชุมชน เพื่อแสดงให้รู้ว่าเป็นของชุมชนใด วัตถุประสงค์และ ข้อมูลสภาพพื้นที่ป่าชุมชน พร้อมแผนที่มาตราส่วน ๑ : ๕๐,๐๐๐ หรือแผนที่ภาพถ่ายดาวเทียมที่แสดงแนวเขตพื้นที่ป่าชุมชน แสดงเครื่องหมายแปลงพื้นที่กำหนดให้เป็นบริเวณเพื่อการอนุรักษ์ หรือบริเวณเพื่อการใช้ประโยชน์ (ถ้ามี)

๒.๑.๒. แผนปฏิบัติการป่าชุมชนเพื่อแสดงให้เห็นถึงวิธีการจัดการป่าชุมชน ประกอบด้วยกิจกรรม ๕ ด้าน ด้านการอนุรักษ์ ด้านการฟื้นฟู ด้านการพัฒนา ด้านการควบคุมดูแล และด้านการใช้ประโยชน์จากทรัพยากรธรรมชาติในป่าชุมชน ซึ่งในการจัดทำแผนจัดการป่าชุมชนนั้นสามารถแบ่งโซนพื้นที่เป็นสองบริเวณได้แก่ (๑) บริเวณเพื่อการอนุรักษ์ (๒) บริเวณเพื่อการใช้ประโยชน์ กรณีที่มีบริเวณเพื่อการใช้ประโยชน์ต้องไม่เกิน ๔๐ เปอร์เซ็นต์ของพื้นที่ป่าชุมชน

๒.๒ คณะกรรมการจัดการป่าชุมชนบ้าน ประโม่ง มีหน้าที่ดูแลรักษาป่า พื้นฟู ส่งเสริม
สร้างจิตสำนึก อนุรักษ์ทรัพยากรธรรมชาติและสิ่งแวดล้อม ความหลากหลายทางชีวภาพ ออกข้อบังคับเกี่ยวกับการ
การจัดการป่าชุมชน จัดการทรัพย์สินส่วนกลางของป่าชุมชน ในท้องที่ป่าชุมชนบ้าน ประโม่ง
หมู่ที่ ๑ ตำบล ประโม่ง อำเภอ อินทร์บุรี จังหวัด สิงห์บุรี ซึ่งเมื่อครั้งแรกตั้งหรือต่ออายุ
ป่าชุมชนบ้าน ประโม่ง ตั้งแต่ปี พ.ศ. ๒๕๕๙ มีสมาชิกป่าชุมชน และมีคณะกรรมการฯ ตามแบบ ปชช.๓
หรือ ปชช.๕ ที่แนบท้ายรายงานการประชุมนี้ บัดนี้ คณะกรรมการฯ ชุดเก่าไม่สามารถทำหน้าที่ต่อไปได้ ด้วย
เหตุผลหลายประการ เช่น เสียชีวิต ชราภาพ ย้ายถิ่นฐาน เป็นต้น จึงได้จัดการประชุมระดับหมู่บ้านในครั้งนี้ขึ้น
เพื่อเลือกคณะกรรมการจัดการป่าชุมชนบ้าน ประโม่ง เพื่อให้สามารถทำหน้าที่ของคณะกรรมการจัดการ
ป่าชุมชนบ้าน ประโม่ง ได้ต่อไป

มติที่ประชุม รับทราบ

ระเบียบวาระที่ ๓ เรื่องเพื่อพิจารณา

๓.๑ การจัดทำแผนจัดการป่าชุมชน โดยได้ร่วมการประสานงานจากเจ้าหน้าที่ศูนย์ป่าไม้สิงห์บุรี
ให้ป่าชุมชนบ้าน ประโม่ง จัดทำแผนการจัดการป่าชุมชน เพื่อเป็นการอนุรักษ์ และการใช้ประโยชน์จาก
ป่าอย่างยั่งยืน ในระยะเวลา ๕ ปี กำหนดพื้นที่ให้เป็นบริเวณเพื่อการอนุรักษ์ คิดเป็นร้อยละ ๘๕ ของพื้นที่ป่า
ชุมชน กำหนดพื้นที่ให้เป็นบริเวณเพื่อการใช้ประโยชน์ คิดเป็นร้อยละ ๑๕ ของพื้นที่ป่าชุมชน และกำหนด
แผนปฏิบัติป่าชุมชน ตามแนวทางที่กรมป่าไม้กำหนด

๓.๒ ให้คณะกรรมการป่าชุมชนร่วมกันพิจารณาจัดทำข้อบังคับเกี่ยวกับการจัดการป่าชุมชน
และข้อบังคับเกี่ยวกับป่าชุมชนบ้าน ประโม่ง เสร็จเรียบร้อย แล้วจะได้นำส่งศูนย์ป่าไม้สิงห์บุรี เพื่อ
ดำเนินการต่อไป

๓.๓ สมาชิกป่าชุมชนเมื่อครั้งแรกตั้งป่าชุมชน พิจารณาเลือกคณะกรรมการจัดการป่าชุมชน
บ้าน ประโม่ง จำนวน ๑๕ คน

มติที่ประชุม สมาชิกป่าชุมชน ได้เลือกคณะกรรมการจัดการป่าชุมชนบ้าน ประโม่ง จำนวน ๑๒ คน


ประกอบด้วย

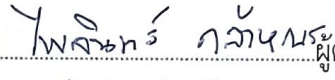
๑. นายไพลินทร์ คล้ายเนร	เป็นประธาน
๒. นางอารี หอยสังข์	เป็นรองประธาน
๓. นางมารินทร์ หอมสมบัติ	เป็นกรรมการ
๔. นายสุชีพ เอี่ยมสุภา	เป็นกรรมการ
๕. นางนุจรี วงษ์ธรรม	เป็นกรรมการ
๖. นางสาวพิณ โพธิ์นิล	เป็นกรรมการ
๗. นางธนธรรณ์ จุลละ	เป็นกรรมการ
๘. นายกองพล บุญยัง	เป็นกรรมการ
๙. นางทวี รุ่งโรจน์	เป็นกรรมการ
๑๐. นางละออ โอภาศ	เป็นกรรมการ
๑๑. นางอุทัย เอี่ยมสุภา	เป็นกรรมการ
๑๒. นางประนอม ร้างใหญ่	เป็นกรรมการ

ทำหน้าที่คณะกรรมการจัดการประชุมชนบ้าน..... ประโม้ง..... ตามที่กฎหมายว่าด้วยประชุมชนกำหนด ทั้งนี้ให้ทำหน้าที่ในระหว่างการเสนอแผนจัดตั้งประชุมชนต่อคณะกรรมการประชุมชนประจำจังหวัดต่อจากคณะกรรมการชุดเดิม คณะกรรมการฯ มีวาระ ๕ ปี นับจากวันที่คณะกรรมการประชุมชนประจำจังหวัดพิจารณาอนุมัติแผนจัดการประชุมชน

มติที่ประชุม รับทราบ

จบประชุม เวลา ๑๑.๐๐ น.

ลงชื่อ..... ..... ผู้บันทึกรายงานการประชุม
(.....นางอารี หอยสังข์.....)

ลงชื่อ..... ..... ผู้ตรวจรายงานการประชุม
(.....นายโพลินทร์ คล้ายเณร.....)

สำเนา

แบบ ปชช.3

โครงการป่าชุมชนบ้านประโมง บ้านประโมง หมู่ที่ 1 ตำบลประศุก อำเภออินทร์บุรี จังหวัดสิงห์บุรี

1. ชื่อโครงการ

โครงการป่าชุมชนบ้านประโมง

2. ที่ตั้งโครงการ

ตั้งอยู่ในเขตท้องที่ บ้านประโมง หมู่ที่ 1 ตำบลประศุก อำเภออินทร์บุรี จังหวัดสิงห์บุรี

3. พื้นที่ดำเนินการโครงการ รวมจำนวนทั้งสิ้น ...1... แปลงเนื้อที่ ...40... ไร่ ป่าตามพระราชบัญญัติป่าไม้ พุทธศักราช 2484 เนื้อที่ ...40... ไร่

4. หลักการและเหตุผล

ด้วย บ้าน...ประโมง...หมู่ที่ 1...ตำบลประศุก อำเภออินทร์บุรี จังหวัดสิงห์บุรี มีความประสงค์ที่จะให้สมาชิกในชุมชนมีส่วนร่วมในการดูแลรักษาและฟื้นฟูป่า เพื่อให้ป่ามีความอุดมสมบูรณ์ เกิดประโยชน์กับชุมชนทั้งทางตรงและทางอ้อม และเพื่อให้ชุมชนมีส่วนร่วมในการบริหารจัดการป่าร่วมกับ เจ้าหน้าที่ปฏิบัติงานโครงการป่าชุมชนของกรมป่าไม้ จึงได้ร่วมกันจัดทำโครงการป่าชุมชนเสนอกรมป่าไม้ เพื่อขออนุมัติให้เจ้าหน้าที่ร่วมกับชุมชนดำเนินโครงการดังกล่าว โดยมีองค์ประกอบครุภัณฑ์ต้องถิ่นรวมทั้งหน่วยงานที่เกี่ยวข้อง ทั้งภาครัฐและภาคเอกชนให้การสนับสนุน และร่วมดำเนินการเพื่อให้ทรัพยากรป่าไม้ในท้องถิ่นเกิดความอุดมสมบูรณ์ และเกิดประโยชน์กับชุมชนอย่างยั่งยืนสืบไป

5. วัตถุประสงค์

- 5.1 เพื่อให้ราษฎรมีส่วนร่วมในการดูแลรักษาทรัพยากรป่าไม้
- 5.2 เพื่อให้เกิดประโยชน์ต่อชุมชนทั้งทางตรงและทางอ้อม รวมทั้งขยายผลไปยังชุมชนโดยรอบ เพื่อให้เกิดการมีส่วนร่วมของทุกภาคส่วนและพัฒนาไปสู่การสร้างเครือข่ายป่าชุมชน

6. แผนงานและยุทธศาสตร์ในการดำเนินโครงการป่าชุมชน

ด้านการควบคุม ดูแล รักษา และฟื้นฟูป่า ให้เป็นไปตามแผนยุทธศาสตร์การดำเนินงานป่าชุมชน ทั้ง 5 ด้าน ได้แก่

- 6.1 ด้านเผยแพร่ประชาสัมพันธ์เพื่อให้สมาชิกในชุมชน และบุคคลทั่วไปได้ทราบภารกิจด้านการจัดการป่าชุมชนผู้รับผิดชอบโครงการขอเขตดำเนินงานและขอเขตพื้นที่ป่าชุมชน โดยผ่านทางสื่อชนิดต่างๆ เช่น สื่อเอกสารสิ่งพิมพ์ บ้ายโฆษณาประชาสัมพันธ์ (ป้ายโครงการป่าชุมชน) รวมทั้งป้ายแสดงแนวเขตป่าชุมชน เป็นต้น

6.2 ด้านการป้องกันรักษาป่า เพื่อเป็นการดูแลรักษาป่ามิให้ถูกบุกรุกทำลาย หรือยึดทำลายโดย มนุษย์หรือภัยธรรมชาติ เช่น ไฟป่า ให้ทรัพยากรป่าไม้มีความอุดมสมบูรณ์ดั้งเดิม หรือมากขึ้นกว่าเดิม

6.3 ด้านการบำรุงและฟื้นฟูป่า เพื่อเป็นการปรับปรุง พื้นที่ป่าที่เคยถูกบุกรุกทำลาย ให้มีความอุดม สมบูรณ์ขึ้น หรือเป็นการพัฒนาพื้นที่ป่าไม้ให้มีความหลากหลายทั้งจำนวนและชนิดพันธุ์พืช ให้เหมาะสม เพียงพอต่อการยังประโยชน์ต่อชุมชน รวมทั้งการจัดการเพื่อให้ป่าชุมชนเกิดประโยชน์ ทั้งทางตรงและ ทางอ้อม เช่น การจัดการเพื่อการท่องเที่ยวเชิงนิเวศ หรือการท่องเที่ยวเชิงวัฒนธรรม ฯลฯ

6.4 ด้านการศึกษาและถ่ายทอดองค์ความรู้ เพื่อเป็นการจัดการทรัพยากรป่าไม้ เช่น แหล่งศึกษา เรียนรู้ทางชุมชน หรือเป็นการจัดการองค์ความรู้เรื่องการบริหารจัดการป่าให้กับสมาชิกชุมชน

6.5 ด้านอำนวยความสะดวกและอื่นๆ ที่สนับสนุนการดำเนินโครงการป่าชุมชน

7. ระยะเวลาดำเนินการ

กำหนดระยะเวลาดำเนินการ 10 ปี (นับตั้งแต่วันที่กรมป่าไม้อนุมัติโครงการ)
(วันที่ 15 เดือน ธันวาคม พ.ศ. 2560)

8. ผู้รับผิดชอบโครงการ

8.1 ผู้รับผิดชอบหลัก

- 1) ผู้ใหญ่บ้าน หมู่ที่ 1 ตำบลประศุก อำเภออินทร์บุรี จังหวัดสิงห์บุรี
- 2) คณะกรรมการป่าชุมชน บ้านประโม่ง

8.2 ผู้สนับสนุน

- 1) สำนักจัดการทรัพยากรป่าไม้ ที่ 5 (สระบุรี)
- 2) องค์การบริหารส่วนตำบลประศุก
- 3) จังหวัดสิงห์บุรี

9. งบประมาณโดยขอรับการสนับสนุนจากหน่วยงานต่างๆ ได้แก่

- 9.1 กรมป่าไม้ ซึ่งระบุไว้ตามแผนงานและงบประมาณประจำปี
- 9.2 องค์การบริหารส่วนตำบลประศุก
- 9.3 จังหวัดสิงห์บุรี

10. ผลที่คาดว่าจะได้รับ

- 10.1 ราษฎรในชุมชนมีส่วนร่วมและได้รับประโยชน์จากการดูแลรักษาป่าชุมชน
- 10.2 ทรัพยากรป่าไม้ได้รับการดูแลรักษา โดยชุมชนให้มีความอุดมสมบูรณ์และพัฒนาป่าชุมชน ให้ตอบสนองความต้องการของชุมชนได้อย่างยั่งยืน

11. แผนที่ประกอบโครงการ

11.1แผนที่ระวางของกรมแผนที่ทหาร มาตราส่วน 1: 50,000 ที่มีหมายเลขแสดงค่าพิกัดกริดชัดเจน พร้อมรายละเอียดเลขระวางและแสดงรูปแปลงตามแบบ ปชช. 2

11.2 แผนที่แสดงขอบเขตป่าชุมชนบนแผนที่ภาพถ่ายออร์โธรีซิเชิงเลข มาตราส่วน 1 : 4,000

12. ผู้เขียนโครงการ

(ลงชื่อ).....ผู้เขียนโครงการ

(นายกฤษณะ เกื้อนจ้อย)

ตำแหน่ง ผู้ใหญ่บ้าน หมู่ที่ 1 ตำบลประศุก

(ลงชื่อ).....ผู้แนะนำ/ร่วมเขียนโครงการ

(นายवलันต์ โพธิ์เนียร)

ตำแหน่ง เจ้าพนักงานป่าไม้อาวุโส

ป่าไม้จังหวัดสิงห์บุรี

13. ความคิดเห็นของนายกองค์การปกครองส่วนท้องถิ่น

เห็นควรดำเนินการ เห็นชอบ

ความคิดเห็นอื่นๆ

(ลงชื่อ)

(.....)

ตำแหน่ง

14. ความคิดเห็นของนายอำเภอ

เห็นควรดำเนินการ

ความคิดเห็นอื่นๆ

(ลงชื่อ)

(.....(นายประวิณ แฉ่มศักดิ์).....)

ตำแหน่ง นายอำเภออินทร์บุรี

15. ความคิดเห็น..

15 ความคิดเห็นของผู้ว่าราชการจังหวัดหรือหัวหน้าหน่วยงานที่กำกับดูแลพื้นที่ในแต่ละกรณี***

เห็นชอบให้ดำเนินการ.....

ความคิดเห็นอื่นๆ.....

(ลงชื่อ)

(.....)

ตำแหน่ง

16. ผู้ตรวจสอบโครงการ(ผู้อำนวยการส่วนจัดการป่าชุมชนสังกัดสำนักจัดการทรัพยากรป่าไม้ที่ 5 (สระบุรี))

(ลงชื่อ) ผู้ตรวจสอบโครงการ

(...นายสุรชาติ บุญงามเลิศ...)

ตำแหน่ง ผู้อำนวยการส่วนจัดการป่าชุมชน



(นายศิรัช เจกศิริพงษ์)

ผู้อำนวยการส่วนส่งเสริมการจัดการป่าชุมชน

17. ผู้เสนอโครงการ (ผู้อำนวยการสำนักจัดการทรัพยากรป่าไม้ที่ 5(สระบุรี))

(ลงชื่อ) ผู้เสนอโครงการ

(...นายสุรชาติ บุญธรรมศิริ...)

ตำแหน่ง นักวิชาการป่าไม้ชำนาญการ รักษาการแทน ผู้อำนวยการสำนักจัดการทรัพยากรป่าไม้ที่ ๕



(นางนันทนา บุญธรรมันต์)

ผู้อำนวยการสำนักจัดการป่าชุมชน

18. ผู้อนุมัติโครงการ (อธิบดีกรมป่าไม้)

(ลงชื่อ) ผู้อนุมัติโครงการ

(นายจเรศักดิ์ นันตะวงษ์)

(.....รองอธิบดีกรมป่าไม้.....)

ตำแหน่ง อธิบดีกรมป่าไม้

สำเนาถูกต้อง 


(นายสำรวย อริเดช)

นักวิชาการป่าไม้ปฏิบัติการ

หมายเหตุ

- ผู้ใหญ่บ้าน/กำนัน/นายก อบต./นายกเทศมนตรี หรือประธานคณะกรรมการป่าชุมชนหมู่บ้านแล้วแต่กรณี
- ** ราชการตั้งแต่ระดับปฏิบัติงาน หรือปฏิบัติการขึ้นไป
- *** กรณีพื้นที่อื่นๆ เสนอโครงการให้หัวหน้าหน่วยงานที่กำกับดูแลแล้วแต่กรณีพิจารณา

สำเนาถูกต้อง



(นางสาวไสรพรรณ อ่อนน้ำคำ)

นักประชาสัมพันธ์

คณะกรรมการประชุมชน

แนบท้ายโครงการประชุมชน บ้าน ประโมง

บ้าน ประโมง หมู่ที่ ๑ ตำบล ประศุก อำเภอ อินทร์บุรี จังหวัดสิงห์บุรี

ลำดับที่	ชื่อ - สกุล	ทำหน้าที่	หมายเหตุ/ด้าน
๑.	นายกฤษณะ เกื้อยจัย	ประธาน	
๒.	นางอารี หอยสงข์	รองประธาน	
๓.	นายไพสินทร์ คล้ายเนร	เหรัญญิก	
๔.	นางอัครา โพธิ์ศรี	เลขานุการ	
๕.	นางชูชีพ พุ่มพวง	กรรมการ	
๖.	นางมารินทร์ หอมสมบัติ	กรรมการ	
๗.	นางทวี รุ่งโรจน์	กรรมการ	
๘.	นางละออ โอภาศ	กรรมการ	
๙.	นางอุทัย เขียมสุภา	กรรมการ	
๑๐.	นางประนอม ร้างใหญ่	กรรมการ	
๑๑.	นายไพรัช แสงสนธ์	กรรมการ	
๑๒.	นางสาวสายลม อ่อนคำ	กรรมการ	
๑๓.	นางสาวสมหวัง ร้างใหญ่	กรรมการ	
๑๔.	นางเสนีย์ พาเจริญ	กรรมการ	
๑๕.	นางบังอร เกื้อนจัย	กรรมการ	

ที่ทำการผู้ใหญ่บ้าน หมู่ที่ ๑ ตำบลประศุก อำเภออินทร์บุรี จังหวัดสิงห์บุรี

หมายเลขโทรศัพท์ ๐๘๑-๗๕๖๒๐๔๕