

แบบฟอร์มการตรวจเอกสารส่งเสริมการจัดทำแผนจัดการป่าชุมชน บ้านหินโงก
บ้าน บ้านหินโงก หมู่ที่ 12 ตำบล บ้านโสก อำเภอ เสนา จังหวัด สระบุรี

เอกสารการจัดทำแผนจัดการป่าชุมชน

- แผนจัดการป่าชุมชน แบบ คนช.๕.๑ ประธานกรรมการจัดการป่าชุมชนเป็นผู้ลงนาม
- แผนปฏิบัติการป่าชุมชน แบบ คนช.๕.๒
- รายการไม้ทรงคุณค่าในป่าชุมชน แบบ คนช.๕.๓ (ถ้ามี)
- ข้อบังคับเกี่ยวกับการจัดการป่าชุมชน
- แผนที่แสดงลักษณะภูมิประเทศ (๑:๕๐,๐๐๐) ระบุการแบ่งบริเวณพื้นที่เพื่อการอนุรักษ์ และบริเวณพื้นที่เพื่อการใช้ประโยชน์(ถ้ามี)
- แผนที่แสดงขอบเขตป่าชุมชนบนแผนที่ภาพถ่ายออร์โธรีซีเชิงเลข (๑:๔,๐๐๐) ระบุการแบ่งบริเวณพื้นที่เพื่อการอนุรักษ์ และบริเวณพื้นที่เพื่อการใช้ประโยชน์(ถ้ามี)

ได้ตรวจสอบแล้ว เอกสารถูกต้องครบถ้วน

(ลงชื่อ) 
 (นายวิรัช บัววน)
 ตำแหน่ง พนักงานธุรการ ส.ต
 เจ้าหน้าที่ผู้ตรวจเอกสาร

(ลงชื่อ) 
 (กฤษณะ นิสสะ)
 นักวิชาการป่าไม้ชำนาญการพิเศษ
 ตำแหน่ง ผู้อำนวยการส่วนจัดการป่าชุมชน
 หน่วยงานผู้อำนวยการส่วนจัดการป่าชุมชน
 สำนักจัดการทรัพยากรป่าไม้ที่ ๕ (สระบุรี)


 (นายสุรชาติ วัฒนวานิชศิริ)
 นักวิชาการป่าไม้ชำนาญการพิเศษ
 ทำหน้าที่ผู้อำนวยการศูนย์ป่าไม้สระบุรี

๔.๔ แหล่งน้ำที่พบเห็นได้ในป่าชุมชน (ถ้ามี)

ลำธาร ห้วย หนอง คลอง บึง

ตั้งอยู่บริเวณพิกัด

อยู่ในแปลงที่ บริเวณเพื่อการอนุรักษ์ หรือ บริเวณเพื่อการใช้ประโยชน์

สภาพความอุดมสมบูรณ์ของป่าบริเวณแหล่งน้ำอยู่ในเกณฑ์

ข้อสังเกตเพิ่มเติม

อ่างเก็บน้ำ ฝาย

ตั้งอยู่บริเวณพิกัด

อยู่ในแปลงที่ บริเวณเพื่อการอนุรักษ์ หรือ บริเวณเพื่อการใช้ประโยชน์

สภาพความอุดมสมบูรณ์ของป่าบริเวณแหล่งน้ำอยู่ในเกณฑ์

ข้อสังเกตเพิ่มเติม

อื่น ๆ ได้แก่

ตั้งอยู่บริเวณพิกัด

อยู่ในแปลงที่ บริเวณเพื่อการอนุรักษ์ หรือ บริเวณเพื่อการใช้ประโยชน์

สภาพความอุดมสมบูรณ์ของป่าบริเวณแหล่งน้ำอยู่ในเกณฑ์

ข้อสังเกตเพิ่มเติม

๔.๕ ความสูงจากระดับน้ำทะเลโดยประมาณ 20 เมตร

๔.๖ สภาพป่า

ป่าสมบูรณ์ จำนวนเนื้อที่ประมาณ ไร่

ป่ากำลังฟื้นตัว จำนวนเนื้อที่ประมาณ 30 ไร่

ป่าเสื่อมโทรม จำนวนเนื้อที่ประมาณ 97-073 ไร่

๔.๗ พันธุ์ไม้หลักที่พบเห็นได้ในป่าชุมชน ได้แก่ 1 ไม้สัก

พะยอม

๔.๘ สัตว์ป่าที่พบเห็นได้ในป่าชุมชน ได้แก่ กระต่าย

นก ๓๐๒

๔.๙ ทรัพยากรธรรมชาติอื่น ๆ ที่พบเห็นได้ในป่าชุมชน ได้แก่

๔.๑๐ รายละเอียดเพิ่มเติม ดังนี้

๕. แผนปฏิบัติการป่าชุมชนโดยสังเขป

๑. กิจกรรมด้านการอนุรักษ์ ได้แก่

ลาดตะกอน: ดูแลไม้ใหญ่ อนุรักษ์ ชาติไม้ อนุรักษ์

๒. กิจกรรมด้านการฟื้นฟู ได้แก่

๓. กิจกรรมด้านการพัฒนา ได้แก่

มรดกภูมิปัญญา อนุรักษ์ ไม้ใหญ่

๔. กิจกรรมด้านการควบคุมดูแล ได้แก่

ลาดตะกอน

๕. กิจกรรมด้านการใช้ประโยชน์จากทรัพยากรธรรมชาติในป่าชุมชน ได้แก่

เก็บ สมุนไพร และ ไม้ใหญ่

๖. ประโยชน์ที่คาดว่าจะได้รับ

ป่าชุมชนอนุรักษ์

ลดการพึ่งพิงในครัวเรือน

ลงชื่อ

(นางศรีลัด วัฒนศิริ)

ประธานกรรมการจัดการป่าชุมชน

หมายเหตุ

- ๑. การสำรวจสภาพพื้นที่ หากไม่สามารถเดินตรวจสอบพื้นที่ได้เองทั้งหมด ให้ประเมินสภาพพื้นที่จากภาพถ่ายดาวเทียมประกอบได้
- ๒. รายละเอียดตามแผนปฏิบัติการป่าชุมชนตามแบบ คนช. ๕๖

กิจกรรม การจัดการประชุมชน	ปริมาณงาน	หน่วยนับ	กำหนดระยะเวลาในการปฏิบัติงาน					หมายเหตุ
			ปีที่ ๑	ปีที่ ๒	ปีที่ ๓	ปีที่ ๔	ปีที่ ๕	
(๒) ด้านการฟื้นฟู								
๒.๑ การปลูกต้นไม้ทดแทน การปลูกพืชสมุนไพร - บริเวณเพื่อการอนุรักษ์ - บริเวณเพื่อการใช้ประโยชน์	-	-	-	-	-	-	-	
๒.๒ การเพาะชำกล้าไม้ชุมชน - บริเวณเพื่อการอนุรักษ์ - บริเวณเพื่อการใช้ประโยชน์	-	-	-	-	-	-	-	
๒.๓ กิจกรรมอื่น ๆ ที่เป็นการฟื้นฟู - บริเวณเพื่อการอนุรักษ์ - บริเวณเพื่อการใช้ประโยชน์	-	-	-	-	-	-	-	
(๓) ด้านการพัฒนา								
๓.๑ การพัฒนาแหล่งท่องเที่ยวเชิงอนุรักษ์โดยชุมชน - บริเวณเพื่อการอนุรักษ์ - บริเวณเพื่อการใช้ประโยชน์	-	-	-	-	-	-	-	
๓.๒ การพัฒนาด้านสาธารณสุข - บริเวณเพื่อการอนุรักษ์ - บริเวณเพื่อการใช้ประโยชน์	-	-	-	-	-	-	-	
๓.๓ กิจกรรมอื่น ๆ ที่เป็นการพัฒนา - บริเวณเพื่อการอนุรักษ์ - บริเวณเพื่อการใช้ประโยชน์	-	-	-	-	-	-	-	

กิจกรรม การจัดการป่าชุมชน	ปริมาณงาน	หน่วยนับ	กำหนดระยะเวลาในการปฏิบัติงาน					หมายเหตุ
			ปีที่ ๑	ปีที่ ๒	ปีที่ ๓	ปีที่ ๔	ปีที่ ๕	
(๔) ด้านการควบคุมดูแล								
๔.๑ การออกข้อบังคับเกี่ยวกับการจัดการป่าชุมชน	-	-	-	-	-	-	-	
๔.๒ การประชุมคณะกรรมการป่าชุมชนและการประชุมสมาชิกป่าชุมชน	-	-	-	-	-	-	-	
๔.๓ การกำหนดแผนปฏิบัติการประจำปี	-	-	-	-	-	-	-	
๔.๔ กิจกรรมอื่น ๆ ที่เป็นการควบคุมดูแล	-	-	-	-	-	-	-	
(๕) ด้านการใช้ประโยชน์จากทรัพยากรธรรมชาติในป่าชุมชน								
๕.๑ การท่องเที่ยวเชิงอนุรักษ์โดยชุมชน - บริเวณเพื่อการอนุรักษ์ - บริเวณเพื่อการใช้ประโยชน์	-	-	-	-	-	-	-	
๕.๒ การพักผ่อนหย่อนใจในป่าชุมชน - บริเวณเพื่อการอนุรักษ์ - บริเวณเพื่อการใช้ประโยชน์	-	-	-	-	-	-	-	
๕.๓ การเก็บหาของป่า - บริเวณเพื่อการอนุรักษ์ - บริเวณเพื่อการใช้ประโยชน์	1 ดัง	ปี	1	-	-	-	-	
๕.๔ วิชาที่ชุมชนจากผลผลิตและบริการ	-	-	-	-	-	-	-	

กิจกรรม	ปริมาณงาน	หน่วยนับ	กำหนดระยะเวลาในการปฏิบัติงาน					หมายเหตุ
			ปีที่ ๑	ปีที่ ๒	ปีที่ ๓	ปีที่ ๔	ปีที่ ๕	
กิจกรรม การจัดการป่าชุมชน ๕.๕ การใช้ประโยชน์จากไม้ เพื่อใช้สอยในครัวเรือนของสมาชิกป่าชุมชน หรือใช้ในกิจกรรมสาธารณะภายในชุมชน - บริเวณเพื่อการใช้ประโยชน์	-	-	-	-	-	-		
๕.๖ กิจกรรมอื่น ๆ ที่เป็นการใช้ประโยชน์จากทรัพยากรธรรมชาติในป่าชุมชน - บริเวณเพื่อการอนุรักษ์ (ถ้ามี) - บริเวณเพื่อการใช้ประโยชน์	-	-	-	-	-	-		

ข้อบังคับเกี่ยวกับการจัดการป่าชุมชน ป่าชุมชนบ้านเขื่อนไต้

ข้อบังคับ	พื้นที่ใช้บังคับ	หมายเหตุ
๑. ห้ามทำความเสียหายแก่หลักเขตหรือเคลื่อนย้ายหลักเขต	พื้นที่ป่าชุมชนทั้งหมด	
๒. ห้ามมิให้ล้มต้นไม้ หรือกระทำการใดที่ทำให้ต้นไม้ไม่สามารถเจริญเติบโตได้ต่อไป	พื้นที่ป่าชุมชนทั้งหมด	กรณีไม่ประสงค์ให้มีการล้มไม้
๓. ห้ามจุดไฟในพื้นที่ป่าหรือกระทำการใดที่อาจก่อให้เกิดไฟป่า	พื้นที่ป่าชุมชนทั้งหมด	
๔. ห้ามมิให้รถยนต์ตั้งแต่หกล้อขึ้นไปเข้าไปในพื้นที่ป่าชุมชน	พื้นที่ป่าชุมชนทั้งหมด	
๕. ห้ามนำพืชหรือพันธุ์ไม้ต่างถิ่นเข้ามาปลูกในป่าชุมชน เว้นแต่เป็นพืชหรือพันธุ์ไม้ต่างถิ่นตามที่ระบุไว้ในแผนจัดการป่าชุมชน	พื้นที่ป่าชุมชนทั้งหมด	ระบุชื่อพืชหรือพันธุ์ไม้ต่างถิ่นที่ปลูกได้ และพื้นที่ปลูกพันธุ์ไม้ต่างถิ่น
๖. ห้ามมิให้ก่อสร้างสิ่งปลูกสร้างใดในพื้นที่ป่าชุมชน เว้นแต่เป็นการก่อสร้างสิ่งปลูกสร้างที่จำเป็นเพื่อประโยชน์ในการปฏิบัติหน้าที่ของคณะกรรมการจัดการป่าชุมชนในการดูแลรักษาป่าชุมชน บำรุงและฟื้นฟูป่าชุมชน ส่งเสริมการศึกษาเรียนรู้และสร้างจิตสำนึกเกี่ยวกับการอนุรักษ์และฟื้นฟูทรัพยากรธรรมชาติ สิ่งแวดล้อม และความหลากหลายทางชีวภาพในป่าชุมชน และเผยแพร่ประชาสัมพันธ์ป่าชุมชน เช่น การสร้างหอดูไฟป่า ฝายชะลอน้ำ ที่พักลาดตระเวน หรือศาลาเรียนรู้ โดยสิ่งปลูกสร้างดังกล่าวต้องมีลักษณะกลมกลืนกับสภาพแวดล้อม ไม่เป็นการทำลายสภาพธรรมชาติเดิม และได้รับอนุญาตเป็นหนังสือจากคณะกรรมการป่าชุมชนประจำจังหวัดแล้ว	พื้นที่ป่าชุมชนทั้งหมด	
๗. การเข้าป่าเพื่อพักผ่อนหย่อนใจหรือเพื่อศึกษาธรรมชาติ ให้กระทำได้ในระหว่างเวลา ๐๖.๐๐ ถึงเวลา ๑๖.๐๐ นาฬิกา	พื้นที่ป่าชุมชนทั้งหมด	
๘. เมื่อพบเห็นการกระทำผิดกฎหมายว่าด้วยป่าชุมชน ให้แจ้งกรรมการป่าชุมชนหรือพนักงานเจ้าหน้าที่	พื้นที่ป่าชุมชนทั้งหมด	
๙. การเก็บของป่า ให้เก็บได้ในระหว่างช่วงเวลาและไม่เกินปริมาณที่กำหนดในตาราง ก.	พื้นที่ป่าชุมชนทั้งหมด	

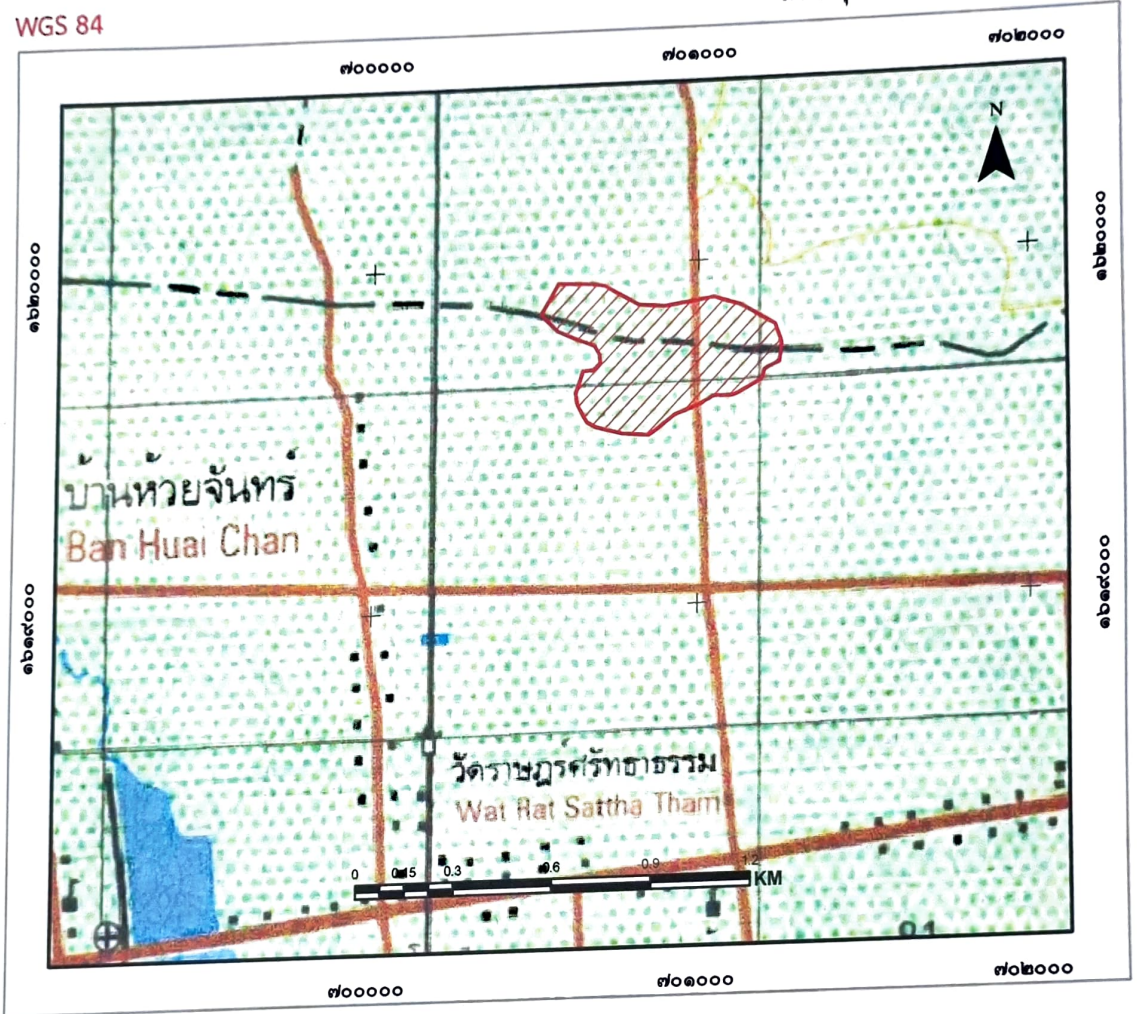
รายชื่อคณะกรรมการจัดการป่าชุมชน
ตำบลเขาน้อย

ลำดับ	ชื่อ-สกุล	อายุ (ปี)	ตำแหน่งในคณะกรรมการจัดการป่าชุมชน	ขอรับรองว่าไม่มีลักษณะต้องห้ามเป็น กรรมการจัดการป่าชุมชน (ตามระเบียบที่คณะกรรมการนโยบายกำหนดตามมาตรา ๔๒) / ถ่ายมีชื่อของกรรมการจัดการป่าชุมชน
๑	นายสวัสดิ์ ประภรณ์ศรี	63	ประธานกรรมการจัดการป่าชุมชน	
๒	นายสงวนรัฐ เลี้ยงดี	38	รองประธานกรรมการจัดการป่าชุมชน	
๓	นายวิชัย มีเจตนา	62	กรรมการ	
๔	นายอดุล บุญเลี้ยง	55	กรรมการ	
๕	นายบรรจบ ภิรมยา	51	กรรมการ	
๖	นายไสว เพ็งปลา	69	กรรมการ	
๗	นายกำพล สีลาคารกุล	43	กรรมการ	
๘	นางกันยารัตน์ จุฬหัต	47	กรรมการ	
๙	นางสาวกนกวรรณ ขลิบเงิน	49	กรรมการ	
๑๐	นายสมเจตน์ เลี้ยงดี	46	กรรมการ	
๑๑	นายชาติเทพ ธีระกุล	44	กรรมการ	
๑๒	นายสิน บุญที	64	กรรมการ	
๑๓	นายสมศักดิ์ ประดิษฐ์ภูมิ	52	กรรมการ	
๑๔	จสอ.บุญมี พุ่มพ้ง	61	กรรมการ	

แผนที่ประกอบการจัดทำแผนจัดการป่าชุมชนบ้านเขาดินใต้
 บ้านเขาดินใต้ หมู่ที่ ๑๒ ตำบลหัวปลวก
 อำเภอสงขลา จังหวัดสงขลา
 อยู่ในพื้นที่ ป่าตามพระราชบัญญัติป่าไม้ พุทธศักราช ๒๕๔๔
 เนื้อที่รวม ๑๒๗ ไร่ ๐ งาน ๗๓ ตารางวา
 ตามนัยมาตรา ๙๙ และมาตรา ๑๐๐ แห่งพระราชบัญญัติป่าชุมชน พ.ศ. ๒๕๖๒
 มาตรฐานส่วน ๑:๒๐,๐๐๐

ลำดับชุด L ๗๐๑๘ ระวัง ๕๑๓๘๑

WGS 84



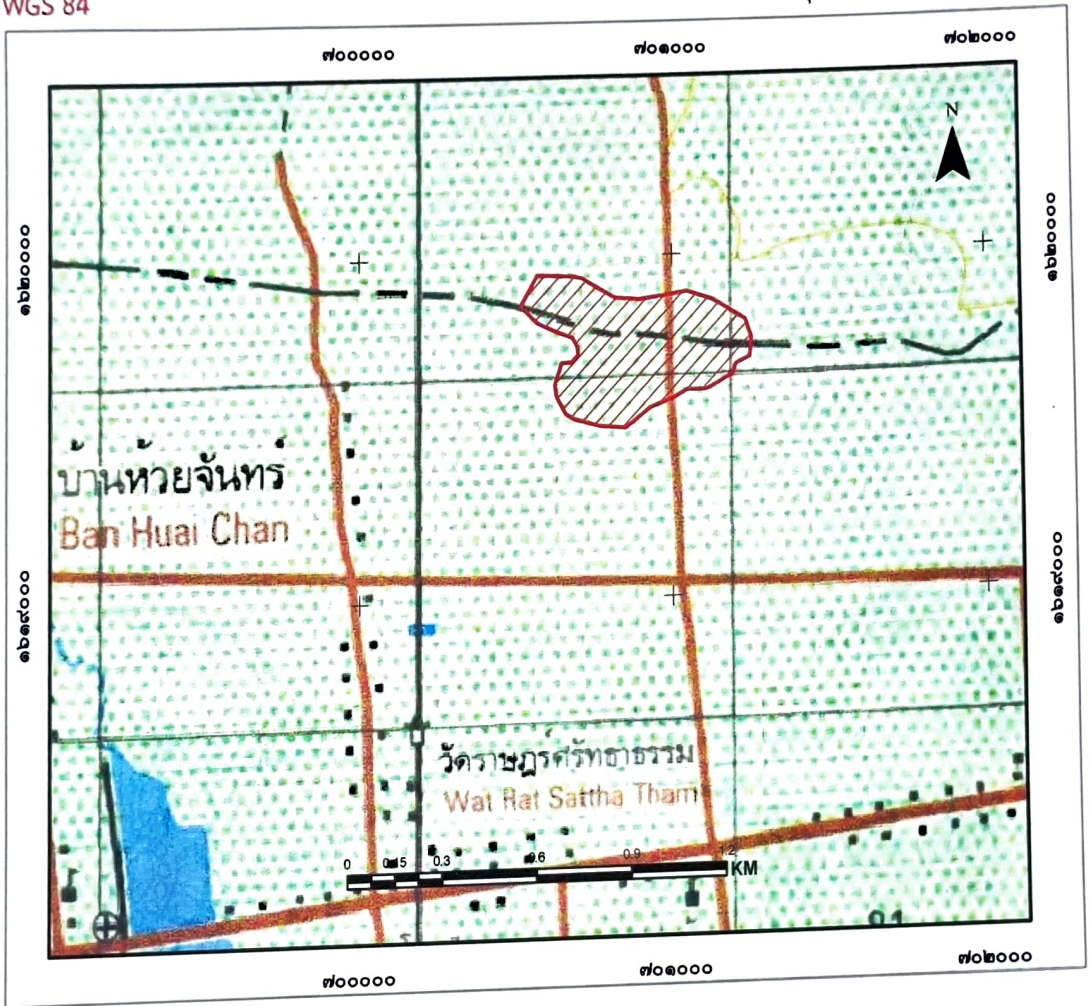
สัญลักษณ์

 ขอบเขตบริเวณเพื่อการอนุรักษ์ เนื้อที่ ๑๒๗-๐-๗๓ ไร่

แผนที่แสดงลักษณะภูมิประเทศการแบ่งบริเวณการใช้ประโยชน์ป่าชุมชนบ้านเขาดินใต้
 บ้านเขาดินใต้ หมู่ที่ ๑๒ ตำบลหัวปลวก
 อำเภอสายบุรี จังหวัดศรีสะเกษ
 อยู่ในพื้นที่ ป่าตามพระราชบัญญัติป่าไม้ พุทธศักราช ๒๔๘๔
 เนื้อที่รวม ๑๒๗ ไร่ ๐ งาน ๗๓ ตารางวา
 ตามนัยมาตรา ๙๙ และมาตรา ๑๐๐ แห่งพระราชบัญญัติป่าชุมชน พ.ศ. ๒๕๖๒
 มาตราส่วน ๑:๒๐,๐๐๐

WGS 84

ลำดับชุด L ๗๐๑๘ ระวาง ๕๑๓๘II



สัญลักษณ์

 ขอบเขตบริเวณเพื่อการอนุรักษ์ เนื้อที่ ๑๒๗-๐-๗๓ ไร่

ลงชื่อ.....
 (นายวิรัช น้วนาน)
 เจ้าหน้าที่รัฐวัด/เจ้าหน้าที่ผู้ได้รับมอบหมาย

ลงชื่อ.....
 (นายสุรชาติ ปุณณวณิชศรี)
 นักวิชาการป่าไม้ชำนาญการพิเศษ
 ทำหน้าที่ผู้อำนวยการศูนย์ป่าไม้สระบุรี

ลงชื่อ.....
 (..... กฤษณะ นิสสะ.....)
 นักวิชาการป่าไม้ชำนาญการพิเศษ
 ทำหน้าที่ผู้อำนวยการสำนักงานจัดการป่าชุมชน
 ลงชื่อ.....
 (นายธนช เนมย์.....)

นักวิชาการป่าไม้ชำนาญการพิเศษ รักษาการแทน
 ผู้อำนวยการสำนักจัดการทรัพยากรป่าไม้ที่ ๕ (สระบุรี)

แผนที่ภาพถ่ายออร์โธรีซีเชิงเลขการแบ่งบริเวณการใช้ประโยชน์ป่าชุมชนบ้านเขาดินใต้
 บ้านเขาดินใต้ หมู่ที่ ๑๒ ตำบลหัวปลวก
 อำเภอเสนาห์ จังหวัดสระบุรี
 อยู่ในพื้นที่ ป่าตามพระราชบัญญัติป่าไม้ พุทธศักราช ๒๔๘๔
 เนื้อที่รวม ๑๒๗ ไร่ ๐ งาน ๗๓ ตารางวา
 ตามนัยมาตรา ๙๙ และมาตรา ๑๐๐ แห่งพระราชบัญญัติป่าชุมชน พ.ศ. ๒๕๖๒
 มาตราส่วน ๑:๒๐,๐๐๐

WGS 84

ลำดับชุด L ๗๐๑๘ ระวาง ๕๑๓๘1



สัญลักษณ์

 ขอบเขตบริเวณเพื่อการอนุรักษ์ เนื้อที่ ๑๒๗-๐-๗๓ ไร่

ลงชื่อ.....
 (นายวีรยุทธ น้วนวน).....
 เจ้าหน้าที่รังวัดเงินหมันผู้ที่ได้ยินยอมหมาย

ลงชื่อ.....
 (นายสุรชาติ ปุณณวนศิริ)
 นักวิชาการป่าไม้ชำนาญการพิเศษ
 ทำหน้าที่ผู้อำนวยการศูนย์ป่าไม้สระบุรี

ลงชื่อ.....
 (กฤษณะ นิสสะ)
 นักวิชาการป่าไม้ชำนาญการพิเศษ
 ทำหน้าที่ผู้อำนวยการส่วนจัดการป่าชุมชน

ลงชื่อ.....
 (นายธวัช เหมย์)
 นักวิชาการป่าไม้ชำนาญการพิเศษ รักษาการแทน
 ผู้อำนวยการสำนักจัดการทรัพยากรป่าไม้ที่ ๕ (สระบุรี)

ตาราง Attribute table ข้อมูล Shapefile ในรูปแบบ Polygon ของแปลงป่าชุมชน

FC_CODE	FC_ID	FCG_START	FCG_NAME	TAM_NAM_T	AMP_NAM_T	PROV_NAM_T	RAI	NGAN	WHA	FCG_RENEW
		<Num>	ป่าชุมชนบ้านเขาดี หมู่ที่ 13	ตำบล	อำเภอ	จังหวัด	127	0	73	

คำอธิบายตาราง Attribute table ข้อมูล Shape file ในรูปแบบ polygon ของแปลงป่าชุมชน

1. FCG_START คือวันที่จัดตั้ง (ใส่เฉพาะ พ.ศ.) ไม่ต้องใส่ข้อมูล
2. FCG_NAME คือ ชื่อป่าชุมชน ใส่แปลงที่ หมู่ที่ด้วย (ตัวอย่าง ป่าชุมชนบ้านนามานามิ แปลงที่ 1 หมู่ที่ 2)
3. TAM_NAM_T คือ ตำบล (ไม่ต้องใส่ ต.)
4. AMP_NAME_T คือ อำเภอ (ไม่ต้องใส่ อ.)
5. PROV_NAME_T คือ จังหวัด (ไม่ต้องใส่ จ.)
6. RAI NGAN WHA คือ ไร่ งาน ตารางวา
7. FCG_RENEW คือ วันที่ต่ออายุ (ใส่เฉพาะ พ.ศ.) ไม่ต้องใส่ข้อมูล

หมายเหตุ : CF_CODE, FC_ID ข้อมูล 2 ช่องนี้ ไม่ต้องใส่ข้อมูล

คำพิพากษาคัดแสดงขอบเขตป่าชุมชนบ้านเขาคินใต้
บ้านเขาคินใต้ หมู่ที่ 12 ตำบลห้วยปลวก อำเภอสงขลา จังหวัดสงขลา

Zone 47P

จุดที่	E	N
1	700569	1619807
2	700516	1619857
3	700570	1619947
4	700682	1619941
5	700713	1619935
6	700731	1619924
7	700817	1619876
8	700897	1619869
9	701047	1619890
10	701130	1619864
11	701235	1619802
12	701255	1619748
13	701249	1619692
14	701212	1619676
15	701203	1619670
16	701194	1619643
17	701117	1619603
18	701101	1619600
19	701048	1619601
20	701004	1619578
21	700929	1619551
22	700873	1619509
23	700850	1619494
24	700769	1619501
25	700688	1619522
26	700659	1619538

คำพิพากษแสดงชอบเขตป่าชุมชนบ้านเขาคินใต้
บ้านเขาคินใต้ หมู่ที่ 12 ตำบลห้วยปลาก อำเภอกงหรา จังหวัดสุราษฎร์

Zone 47P

27	700631	1619587
28	700624	1619624
29	700647	1619688
30	700680	1619691
31	700699	1619711
32	700696	1619737
33	700681	1619762
34	700627	1619781

**ตารางเปรียบเทียบข้อมูลประเภทพื้นที่และจำนวนเนื้อที่ป่าชุมชน
กรณีป่าชุมชนตามมาตรา 99 และมาตรา 100 แห่งพระราชบัญญัติป่าชุมชน พ.ศ.2562
เพื่อยืนยันการปรับปรุงแก้ไขข้อมูลให้เป็นปัจจุบัน**

ป่าชุมชน บ้านเขาคินใต้
บ้าน บ้านเขาคินใต้ หมู่ที่ 12
ตำบล หัวปลวก อำเภอ อำเภอ เสาไห้ จังหวัด สระบุรี

ข้อมูลประเภทพื้นที่และจำนวนเนื้อที่ป่าชุมชน แก้ไข ไม่แก้ไข

แปลงที่	ข้อมูลป่าชุมชนเดิม			ข้อมูลป่าชุมชนตามแผนจัดการป่าชุมชน			การแบ่งสัดส่วนพื้นที่ตามแผนจัดการป่าชุมชน							
	ประเภทที่ดิน	เนื้อที่			ประเภทที่ดิน	เนื้อที่			เนื้อที่เพื่อการอนุรักษ์			เนื้อที่เพื่อการใช้ประโยชน์		
		ไร่	งาน	ตร.ว		ไร่	งาน	ตร.ว	ไร่	งาน	ตร.ว	ไร่	งาน	ตร.ว
1	ป่าตามพระราชบัญญัติ ป่าไม้ พุทธศักราช 2484	128	3	29	ป่าตามพระราชบัญญัติ ป่าไม้ พุทธศักราช 2484	127	0	73	127	0	73	-	-	-
2														
3														
4														
รวม		128	3	29		127	0	73	127	0	73	-	-	-

หมายเหตุ : ระบุประเภทที่ดินให้ชัดเจน เช่น ป่าสงวนแห่งชาติ นสล. สปก. เป็นต้น

(ลงชื่อ) _____

(นายสุรชาติ มุขมวานิชศิริ)

ตำแหน่ง นักวิชาการป่าไม้ชำนาญการพิเศษ

ผู้อำนวยการศูนย์ป่าไม้ สระบุรี

(ลงชื่อ) _____

(กฤษณะ นิสสะ)

ผู้อำนวยการ นักสืบจัดการป่าชุมชน

ทำหน้าที่ผู้อำนวยการสวนจัดการป่าชุมชน
สำนักจัดการทรัพยากรป่าไม้ที่ 5 (สระบุรี)

บันทึกวาระการประชุมแผน ๕ ปี ม้าธรมธรรมาธิการชีวิต

วันที่ 4 สิงหาคม 2564

เวลา 10.30 น.

ณ 15/1 ม. 12 ต. หาดมดลูก

ระเบียบวาระที่ ๑ เรื่องที่ประธานแจ้งให้ที่ประชุมทราบ
ตามมติ มธธ ทิศที่ตั้ง ม้าธรมธรรมาธิการชีวิต ม. 12
ต. หาดมดลูก ค. เกาทัณฑ์ อ. พรหมณี ประสานจึงได้ใช้ผลการ-
กรรมการ มธธ 11 เลข 5 มี เรื่อง ม้าธรมธรรมา

ระเบียบวาระที่ ๒ เรื่องรับรองรายงานการประชุม
ไม่มี

ระเบียบวาระที่ ๓ เรื่องที่เสนอให้ที่ประชุมพิจารณา
1. การขอรับ ม้าธรมธรรมา
2. การที่ มธธ ให้มี 10 ตม คม มธธ
3. 11 เลข 11 เลข 10
4. 11 เลข 11 เลข 10
5. การให้ มธธ 11 เลข 10 ข้าราชการกรมธรรมาธิการ มธธ
มติ คณะกรรมการ มธธ 11 เลข 10

ระเบียบวาระที่ ๔ เรื่องอื่น ๆ
มธธ 11 เลข 10 ข้าราชการกรมธรรมาธิการ มธธ 11 เลข 10
มี มธธ 11 เลข 10 ข้าราชการกรมธรรมาธิการ มธธ 11 เลข 10
ไม่มี

09/08/64 นายอดุลย์ บุญเลี้ยง
(นายอดุลย์ บุญเลี้ยง)
ผู้จัดรายงานประชุม

(นายสวัสดิ์ ประกรณ์ศรี)
ผู้ตรวจรายงานการประชุม





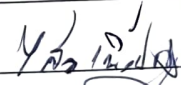
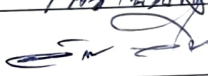

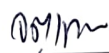




รายชื่อ ผู้เข้าร่วมประชุม

คณะกรรมการจัดการป่าชุมชน บ้านเขาดินใต้

วันที่... A สิงหาคม 2564...

เวลา... 10.30...น.

ณ ห้องประชุมเทศบาลตำบลหัวปลวก

ลำดับ	ชื่อ-สกุล	ตำแหน่ง	ลายมือชื่อ	หมายเหตุ
๑	นายสวัสดิ์ ประกรณ์ศรี	ประธานกรรมการ		
๒	นายสงวนรัฐ เลี้ยงดี	รองประธาน		
๓	นายวิชัย มีเจตนา	กรรมการ		
๔	นายบรรจบ ภิรมยา	กรรมการ		
๕	นายไสว เพ็งปลา	กรรมการ		
๖	นายกัมพล ลีลาศารทูล	กรรมการ		
๗	นางกัญยรัตน์ จุฬหัต	กรรมการ	กัญยรัตน์	
๘	นางสาวกนกวรรณ ขลิบเงิน	กรรมการ	กนกวรรณ	
๙	นายสมเจต เลี้ยงดี	กรรมการ		
๑๐	นายสุเทพ สุระกุล	กรรมการ		
๑๑	นายสิน บุญที	กรรมการ		
๑๒	นายสมศักดิ์ ประดิษฐ์ภูมิ	กรรมการ		
๑๓	จ.ส.อ.บุญมี พุ่มพิง	กรรมการ		
๑๔	นายอดุล บุญเลี้ยง	เลขาธิการกรรมการ		

แบบคำขอต่ออายุโครงการป่าชุมชน

ข้าพเจ้า นายวิชัย มีเจตนา ตำแหน่ง ผู้ใหญ่บ้าน หมู่ที่ 12 อายุ 60 ปี เลขประจำตัวประชาชน 3-1910-00174-44-5 สัญชาติไทย ภูมิลำเนาอยู่บ้านเขาดินใต้ เลขที่ 9/3 หมู่ที่ 12 ตำบลห้วยปลวก อำเภอสองแคว จังหวัดสระบุรี โทร 092 - 6924063

มีความประสงค์ขอต่ออายุโครงการป่าชุมชนบ้านเขาดินใต้

ตั้งอยู่ในเขตท้องที่บ้านเขาดินใต้ หมู่ที่ 12 ตำบลห้วยปลวก อำเภอสองแคว จังหวัดสระบุรี
ได้รับอนุมัติจากกรมป่าไม้ เมื่อ 15 กันยายน 2552 เลขที่ 109-2-04 ไร่

พื้นที่ดำเนินการโครงการรวมทั้งสิ้น.....1.....แปลง รวมเนื้อที่ 128-3-29 ไร่ ดังนี้

ป่าสงวนแห่งชาติ	แปลงที่.....เนื้อที่.....ไร่
ป่าชุมชนตามมติคณะรัฐมนตรี	แปลงที่.....เนื้อที่.....ไร่
ป่าไม้ถาวรตามมติคณะรัฐมนตรี	แปลงที่.....เนื้อที่.....ไร่
ป่าตามพระราชบัญญัติป่าไม้ พุทธศักราช 2484	แปลงที่ 1 เนื้อที่ 128-3-29 ไร่
เขตปฏิรูปที่ดินเพื่อเกษตรกรรม	แปลงที่.....เนื้อที่.....ไร่
ที่ดินในหนังสือสำคัญสำหรับที่หลวง	แปลงที่.....เนื้อที่.....ไร่
เขตนิคมสร้างตนเอง.....	แปลงที่.....เนื้อที่.....ไร่
เขตนิคมสหกรณ์.....	แปลงที่.....เนื้อที่.....ไร่
ที่ดินอื่นๆ.....(ระบุ).....	แปลงที่.....เนื้อที่.....ไร่

(หากดำเนินการมากกว่า 1 แปลง ให้เรียงลำดับป่าสงวนแห่งชาติ เป็นแปลงที่ 1 ตามพื้นที่ต่างๆ ข้างต้น)
โดยส่งเอกสารประกอบการพิจารณา ตามกรณีต่างๆ ดังนี้

1.1 กรณีที่ไม่มีการเปลี่ยนแปลงรายละเอียดโครงการและพื้นที่ดำเนินการ

- (1) แบบ ปชช.5
- (2) สำเนาแบบ ปชช.3 ฉบับเดิม
- (3) แผนที่ระวางมาตราส่วน 1:50,000
- (4) แผนที่แสดงขอบเขตป่าชุมชนบนแผนที่ภาพถ่ายออร์โธลิโธกราฟ
- (5) แบบ ปชช.4

1.2 กรณี..

1.2 กรณีมีการเปลี่ยนแปลงรายละเอียดโครงการ (หรือ ปชช.3 เดิมชำระตสุทธิหาย) แต่ไม่เปลี่ยนแปลงพื้นที่ดำเนินการ


- (1) แบบ ปชช.5
- (2) แบบ ปชช.5.1
- (3) แผนที่ระวางมาตราส่วน 1:50,000
- (4) แผนที่แสดงขอบเขตป่าชุมชนบนแผนที่ภาพถ่ายออร์โธรีโสิ์เชิงเลข
- (5) แบบ ปชช.4


1.3 กรณีมีการเปลี่ยนแปลงพื้นที่ดำเนินการ เพิ่มหรือลดจำนวนแปลงป่าชุมชน เพิ่มหรือลดขนาดพื้นที่ป่าชุมชน

- (1) แบบ ปชช.5
- (2) แบบ ปชช.5.1
- (3) แบบ ปชช.5.2
- (4) แผนที่ระวางมาตราส่วน 1:50,000
- (5) แผนที่แสดงขอบเขตป่าชุมชนบนแผนที่ภาพถ่ายออร์โธรีโสิ์เชิงเลข
- (6) แบบ ปชช.4

กำหนดระยะเวลาดำเนินการ 10 ปี (นับตั้งแต่วันที่กรมป่าไม้อนุมัติ) (วันที่..... ๑๓ พย. ๒๕๖๖.....)
งบประมาณ (โดยขอรับการสนับสนุนงบประมาณได้จากหน่วยงานต่างๆ ได้แก่)

1. กรมป่าไม้ ซึ่งระบุไว้ตามแผนงานและงบประมาณประจำปี
2. องค์การบริหารส่วนตำบล/เทศบาลตำบล นวมสวก
3. จังหวัด ศรีสะเกษ
4. องค์การ/บริษัทเอกชน
5. หน่วยงานอื่นๆ

ลงชื่อ.....  ผู้ยื่นคำขอ *
(นายวิชัย ศรีสมาน)
ตำแหน่ง อ.ส.บ. ๒.๑๖

ลงชื่อ.....  เจ้าหน้าที่ผู้แนะนำ**
(นายวิชัย ศรีสมาน)
ตำแหน่ง ผู้ยื่นคำขอ

ความคิดเห็นของผู้ว่าราชการจังหวัด หรือหัวหน้าหน่วยงานที่กำกับดูแลพื้นที่ในแต่ละกรณี***

- เห็นชอบให้ดำเนินการ.....
- ความคิดเห็นอื่นๆ.....

(ลงชื่อ)

(.....)

ตำแหน่ง

(ลงชื่อ).....ผู้ตรวจสอบ

(นายวิรัตน์ อภิรักษ์)

ตำแหน่ง .. (ผู้อำนวยการศูนย์ป่าไม้.....)
สังกัดสำนักจัดการทรัพยากรป่าไม้ที่.....

(ลงชื่อ).....ผู้ตรวจสอบ

(นายสุรชาติ วัฒนวิเศษ)

ตำแหน่ง .. (ผู้อำนวยการส่วนจัดการป่าชุมชน.....)
สังกัดสำนักจัดการทรัพยากรป่าไม้ที่.....

(ลงชื่อ).....ผู้เสนอ

(นายสมาน ชาญอุไร)

ตำแหน่ง (หัวหน้ากองป่าไม้อาวุโส-รักษาราชการแทน)
ตำแหน่ง (ผู้อำนวยการสำนักจัดการทรัพยากรป่าไม้ที่ ๕ (สระบุรี))
ผู้อำนวยการสำนักจัดการทรัพยากรป่าไม้ที่.....

(ลงชื่อ).....ผู้อนุมัติ

(นายประสิทธิ์ วงศ์วัฒน์)

(รองอธิบดี รักษาการแทน)
อธิบดีกรมป่าไม้

(นายพิชัย เอกศิริพงษ์)
ผู้อำนวยการส่วนส่งเสริมการจัดการป่าชุมชน

(นางนันทนา บุญยานันต์)
ผู้อำนวยการสำนักจัดการป่าชุมชน

หมายเหตุ

- * ผู้ใหญ่บ้าน/กำนัน/นายก อบต./นายกเทศมนตรี หรือประธานคณะกรรมการป่าชุมชนแล้วแต่กรณี
 - ** ข้าราชการตั้งแต่ระดับปฏิบัติงานหรือปฏิบัติการขึ้นไป
 - *** กรณีพื้นที่อื่นๆ เช่น นสล., สปก., นิคมสร้างตนเอง เสนอให้หัวหน้าหน่วยงานที่กำกับดูแลพิจารณาแล้วแต่กรณี
- ทั้งนี้ หน่วยงานรับผิดชอบแจ้งรายชื่อเจ้าหน้าที่ในสังกัดประกอบด้วยข้าราชการอย่างน้อย 1 คน เพื่อกรมป่าไม้ออกคำสั่งแต่งตั้งเป็นเจ้าหน้าที่ปฏิบัติงานโครงการป่าชุมชน

คณะกรรมการป่าชุมชน

บ้าน เขาน้อย หมู่ที่ 12 ตำบล น้ำพอง อำเภอ เสนา จังหวัด สระบุรี
 หมายเหตุ มาพบภาคต่อ

ลำดับที่	ชื่อ - สกุล	ทำหน้าที่	หมายเหตุ / กิจกรรมด้าน
1	นางสาว <u>วิภาดา</u>	ประธาน	
2	นาง <u>มัทนา</u>	รองประธาน	
3	นาง <u>อังกศ</u>	รองประธาน (ถ้ามี)	
4	นาง <u>ประไพ</u>	เลขานุการ	
5	นาง <u>ดวงใจ</u>	ทรัพย์สิน	
6	นาง <u>สมอ</u>	กรรมการ	
7	นาง <u>วิภาวรรณ</u>	กรรมการ	
8	นาง <u>สิริพร</u>	กรรมการ	
9	นาง <u>สาวสิริ</u>	กรรมการ	
10	นาง <u>สิริ</u>	กรรมการ	
11	นาง <u>ทอง</u>	กรรมการ	
12	นาง <u>วิภา</u>	กรรมการอื่น (ถ้ามี)	

ที่ทำการผู้ใหญ่บ้านกำนันหรือประธานคณะกรรมการป่าชุมชน มาพบภาคต่อ
 หมายเลขโทรศัพท์ 092-6924066

หมายเหตุ

- * เอกสารฉบับนี้เป็นการแสดงโครงสร้างคณะกรรมการป่าชุมชนได้รับการยอมรับจากราชากรในชุมชนเพื่อช่วยทำหน้าที่ในการจัดการป่าชุมชนร่วมกับพนักงานเจ้าหน้าที่โดยแต่ละป่าชุมชนจะมีกลุ่มราชากรเหล่านี้เป็นแกนหลักเข้ามาบริหารจัดการตามความเหมาะสมของพื้นที่ จำนวน 10-15 คน กรณีจัดตั้ง 1 โครงการ หลายหมู่บ้านให้คัดเลือกคณะกรรมการทุกหมู่บ้าน
- ** แนบคณะกรรมการป่าชุมชนส่งให้กรมป่าไม้ทุกโครงการฯ
- *** กรณีมีการเปลี่ยนแปลงคณะกรรมการให้รวบรวมรายชื่อแจ้งสำนักจัดการทรัพยากรป่าไม้ที่รับผิดชอบเพื่อปรับปรุงข้อมูลแจ้งให้หน่วยงานที่เกี่ยวข้องและกรมป่าไม้ทราบ