

แบบฟอร์มการตรวจเอกสารการส่งเสริมการจัดทำแผนจัดการป่าชุมชน บ้านวังยาง.....


บ้าน.....วังยาง..... หมู่ที่ ๘ ตำบล กุดนงเปล้า อำเภอ เมือง จังหวัด สระบุรี.....


เอกสารการจัดทำแผนจัดการป่าชุมชน

- แผนจัดการป่าชุมชน ประธานคณะกรรมการจัดการป่าชุมชนเป็นผู้ลงนาม
- แผนปฏิบัติการป่าชุมชน ๕ ด้าน ทั้งในบริเวณเพื่อการอนุรักษ์ และบริเวณเพื่อการใช้ประโยชน์(ถ้ามี)
- รายการไม้ทรงคุณค่าในป่าชุมชน (ถ้ามี)
- ข้อบังคับการจัดการป่าชุมชนตามกรอบที่คณะกรรมการนโยบายป่าชุมชนกำหนด
- รายชื่อคณะกรรมการจัดการป่าชุมชน พร้อมลงลายมือชื่อรับรองว่าเป็นความจริง
- แผนที่แสดงลักษณะภูมิประเทศ (๑ : ๕๐,๐๐๐) ที่มีหมายเลขแสดงค่าพิกัดกริดชัดเจน พร้อมรายละเอียดเลขระวาง และแสดงรูปแปลง ระบุการแบ่งบริเวณพื้นที่เพื่อการอนุรักษ์ และบริเวณพื้นที่เพื่อการใช้ประโยชน์(ถ้ามี) ให้เจ้าหน้าที่ที่ได้รับมอบหมายให้ตรวจสอบพื้นที่ รั้ววัดพื้นที่ และจัดทำแผนที่แสดงแนวเขตป่าชุมชน ลงลายมือชื่อ และข้าราชการลงนามรับรองแผนที่
- แผนที่แสดงขอบเขตป่าชุมชนบนแผนที่ภาพถ่ายออร์โธรีซิซิงเลข (๑ : ๔,๐๐๐) ระบุการแบ่งบริเวณพื้นที่เพื่อการอนุรักษ์ และบริเวณพื้นที่เพื่อการใช้ประโยชน์(ถ้ามี) ในกรณีที่ป่าชุมชนมีหลายแปลงให้จัดทำแผนที่ แยกเป็นรายแปลงทุกแปลง ให้เจ้าหน้าที่ที่ได้รับมอบหมายให้ตรวจสอบพื้นที่ รั้ววัดพื้นที่ และจัดทำแผนที่แสดงแนวเขตป่าชุมชน ลงลายมือชื่อ และข้าราชการลงนามรับรองแผนที่

ได้ตรวจสอบแล้ว

- เอกสารถูกต้อง ครบถ้วน
- ไม่อยู่ในพื้นที่ที่ส่วนราชการ รัฐวิสาหกิจ หน่วยงานของรัฐ หรือบุคคลใดได้รับอนุญาตเข้าทำประโยชน์ พื้นที่ที่กรมป่าไม้ใช้ หรือจัดการหรือประกาศเป็นพื้นที่วิจัยหรือจัดการใดๆ หรือที่ดินที่บุคคลได้มาตามประมวลกฎหมายที่ดิน
- ไม่อยู่ในพื้นที่เขตป่าอนุรักษ์

(ลงชื่อ)   
( นายสุชาติ ชุมณวนิชศิริ )  
ตำแหน่ง **นักวิชาการป่าไม้ชำนาญการพิเศษ**  
ผู้อำนวยการศูนย์ป่าไม้สระบุรี

(ลงชื่อ)   
กฤษณะ นิสสะ  
( นักรักษาการป่าไม้ชำนาญการพิเศษ )  
ตำแหน่ง **ผู้อำนวยการสำนักงานจัดการป่าชุมชน**  
สำนักจัดการทรัพยากรป่าไม้ที่ ๕ (สระบุรี)

เลขที่รับ 8  
วันที่ 10 มี.ค. 64  
เวลา 10:00

คนช. ๕-๑

แผนจัดการป่าชุมชน

๑. ชื่อแผนจัดการป่าชุมชน ผาหลวงขาว  
ตั้งอยู่หมู่ที่ ๖ ตำบล กุสุมาลย์  
อำเภอ เมือง จังหวัด สุพรรณบุรี

- ประกอบ
- การขอจัดตั้งป่าชุมชน
  - ป่าชุมชน ตามมาตรา ๙๙ และ มาตรา ๑๐๐
  - การปรับปรุงแผนจัดการป่าชุมชนในระหว่างที่แผนจัดการป่าชุมชนยังไม่หมดอายุ
  - ทดแทนแผนจัดการป่าชุมชนเดิมที่หมดอายุ
  - การขอขยายเขตป่าชุมชน

๒. วัตถุประสงค์ของแผนจัดการป่าชุมชน  
เพื่ออนุรักษ์ธรรมชาติและ

๓. ระยะเวลา  
๕ ปี นับตั้งแต่วันที่ไดรับอนุมัติ (วันที่ )

๔. ลักษณะพื้นที่

๔.๑ สภาพพื้นที่ป่าชุมชน

๑) จำนวนเนื้อที่ของป่าชุมชน 1๓ ไร่ 0 งาน ๑2 ตารางวา

๒) กรณีขอขยายเขตป่าชุมชน เนื้อที่ - ไร่ - งาน - ตารางวา

เนื้อที่รวมกับพื้นที่ป่าชุมชนเดิม รวมเนื้อที่ - ไร่ - งาน - ตารางวา

๔.๒ อาณาเขตป่าชุมชน

ทิศเหนือ จด ที่ดิน ส.ป.๑๗ ล.๖

ทิศใต้ จด ที่ดิน ส.ป.๑๗ ล.๖

ทิศตะวันออก จด ที่ดิน ส.ป.๑๗ ล.๖

ทิศตะวันตก จด ที่ดิน ส.ป.๑๗ ล.๖

๔.๓ การกำหนดบริเวณในพื้นที่ป่าชุมชน

๑) แปลงพื้นที่ที่กำหนดให้เป็นบริเวณเพื่อการอนุรักษ์  
จำนวน 1 แปลง เนื้อที่รวม 14 ไร่ 3 งาน ๗0 ตารางวา  
คิดเป็นร้อยละ ๗8.๑5 ของพื้นที่ป่าชุมชน

๒) แปลงพื้นที่ที่กำหนดให้เป็นบริเวณเพื่อการใช้ประโยชน์  
จำนวน 1 แปลง เนื้อที่รวม 4 ไร่ 1 งาน ๒2 ตารางวา  
คิดเป็นร้อยละ 21.05 ของพื้นที่ป่าชุมชน

หมายเหตุ : (แนบแผนที่มาตราส่วน ๑ : ๕๐,๐๐๐ หรือแผนที่ภาพถ่ายดาวเทียม เพื่อแสดงแนวเขตป่าชุมชน และกำหนดบริเวณเพื่อการอนุรักษ์และบริเวณเพื่อการใช้ประโยชน์)



## ๔.๔ แหล่งน้ำที่พบเห็นได้ในป่าชุมชน (ถ้ามี)

- ลำธาร ห้วย หนอง คลอง บึง

ตั้งอยู่บริเวณพิกัด .....

อยู่ในแปลงที่ .....  บริเวณเพื่อการอนุรักษ์ หรือ  บริเวณเพื่อการใช้ประโยชน์

สภาพความอุดมสมบูรณ์ของป่าบริเวณแหล่งน้ำอยู่ในเกณฑ์ .....

ข้อสังเกตเพิ่มเติม .....

- อ่างเก็บน้ำ ฝาย

ตั้งอยู่บริเวณพิกัด .....

อยู่ในแปลงที่ .....  บริเวณเพื่อการอนุรักษ์ หรือ  บริเวณเพื่อการใช้ประโยชน์

สภาพความอุดมสมบูรณ์ของป่าบริเวณแหล่งน้ำอยู่ในเกณฑ์ .....

ข้อสังเกตเพิ่มเติม .....

- อื่น ๆ ได้แก่ .....

ตั้งอยู่บริเวณพิกัด .....

อยู่ในแปลงที่ .....  บริเวณเพื่อการอนุรักษ์ หรือ  บริเวณเพื่อการใช้ประโยชน์

สภาพความอุดมสมบูรณ์ของป่าบริเวณแหล่งน้ำอยู่ในเกณฑ์ .....

ข้อสังเกตเพิ่มเติม .....

## ๔.๕ ความสูงจากระดับน้ำทะเลโดยประมาณ..... 26 ม.๗๕

## ๔.๖ สภาพป่า

- ป่าสมบูรณ์ จำนวนเนื้อที่ประมาณ 15 ไร่

- ป่ากำลังฟื้นตัว จำนวนเนื้อที่ประมาณ 4-0-92 ไร่

- ป่าเสื่อมโทรม จำนวนเนื้อที่ประมาณ ..... ไร่

## ๔.๗ พันธุ์ไม้หลักที่พบเห็นได้ในป่าชุมชน ได้แก่

สนประดู่ป่า สนหินผาง

## ๔.๘ สัตว์ป่าที่พบเห็นได้ในป่าชุมชน ได้แก่

ไก่ฟ้า นก กระต๊อบ กระแต

## ๔.๙ ทรัพยากรธรรมชาติอื่น ๆ ที่พบเห็นได้ในป่าชุมชน ได้แก่

## ๔.๑๐ รายละเอียดเพิ่มเติม ดังนี้

## ๕. แผนปฏิบัติการป่าชุมชนโดยสังเขป

๑. กิจกรรมด้านการอนุรักษ์ ได้แก่

ปลูกต้นไม้ สรรพไพร

๒. กิจกรรมด้านการฟื้นฟู ได้แก่

ปลูกต้นไม้ สรรพไพร

๓. กิจกรรมด้านการพัฒนา ได้แก่

มีการผลิตแปรรูปสมุนไพรป่าชุมชน

๔. กิจกรรมด้านการควบคุมดูแล ได้แก่

ห้ามล่าสัตว์

๕. กิจกรรมด้านการใช้ประโยชน์จากทรัพยากรธรรมชาติในป่าชุมชน ได้แก่

๖. ประโยชน์ที่คาดว่าจะได้รับ

ป่าอุดมสมบูรณ์ขึ้น

ลงชื่อ

อ. ช. ส.

( นายอดิศักดิ์ กรองฟ้า )

ประธานกรรมการจัดการป่าชุมชน

## หมายเหตุ

๑. การสำรวจสภาพพื้นที่ หากไม่สามารถเดินตรวจสอบพื้นที่ได้เองทั้งหมด ให้ประเมินสภาพพื้นที่จากภาพถ่ายดาวเทียมประกอบได้
๒. รายละเอียดตามแผนปฏิบัติการป่าชุมชนตามแบบ คนช. ๕-๒





| กิจกรรม<br>การจัดการป่าชุมชน   | ปริมาณงาน | หน่วยนับ | กำหนดระยะเวลาในการปฏิบัติงาน |         |         |         |         | หมายเหตุ |
|--|-----------|----------|------------------------------|---------|---------|---------|---------|----------|
|  |           |          | ปีที่ ๑                      | ปีที่ ๒ | ปีที่ ๓ | ปีที่ ๔ | ปีที่ ๕ |          |
| <b>(๒) ด้านการฟื้นฟู</b>   |           |          |                              |         |         |         |         |          |
| ๒.๑ การปลูกต้นไม้ทดแทน การปลูกพืช<br>สมุนไพร<br>- บริเวณเพื่อการอนุรักษ์<br>- บริเวณเพื่อการใช้ประโยชน์        | ๒ ไร่     | ไร่      | ↑                            | 1       | -       | -       | -       | -        |
| ๒.๒ การเพาะชำกล้าไม้ชุมชน<br>- บริเวณเพื่อการอนุรักษ์<br>- บริเวณเพื่อการใช้ประโยชน์                           | -         | -        | -                            | -       | -       | -       | -       | -        |
| ๒.๓ กิจกรรมอื่น ๆ ที่เป็นการฟื้นฟู<br>- บริเวณเพื่อการอนุรักษ์<br>- บริเวณเพื่อการใช้ประโยชน์                  | 2 ไร่     | ไร่      | ↑                            | ↑       | -       | -       | -       | -        |
| <b>(๓) ด้านการพัฒนา</b>  |           |          |                              |         |         |         |         |          |
| ๓.๑ การพัฒนาแหล่งท่องเที่ยวเชิงอนุรักษ์<br>โดยชุมชน<br>- บริเวณเพื่อการอนุรักษ์<br>- บริเวณเพื่อการใช้ประโยชน์ | -         | -        | -                            | -       | -       | -       | -       | -        |
| ๓.๒ การพัฒนาด้านสาธารณูปโภค<br>- บริเวณเพื่อการอนุรักษ์<br>- บริเวณเพื่อการใช้ประโยชน์                         | -         | -        | -                            | -       | -       | -       | -       | -        |
| ๓.๓ กิจกรรมอื่น ๆ ที่เป็นการพัฒนา<br>- บริเวณเพื่อการอนุรักษ์<br>- บริเวณเพื่อการใช้ประโยชน์                   | 1 ไร่     | ไร่      | ↓                            | -       | -       | -       | -       | -        |



| กิจกรรม<br>การจัดการป่าชุมชน   | ปริมาณงาน | หน่วยนับ | กำหนดระยะเวลาในการปฏิบัติงาน |         |         |         |         | หมายเหตุ |
|--|-----------|----------|------------------------------|---------|---------|---------|---------|----------|
|  |           |          | ปีที่ ๑                      | ปีที่ ๒ | ปีที่ ๓ | ปีที่ ๔ | ปีที่ ๕ |          |
| <b>(๔) ด้านการควบคุมดูแล</b>   |           |          |                              |         |         |         |         |          |
| ๔.๑ การออกข้อบังคับเกี่ยวกับการจัดการป่าชุมชน  | —         | —        | —                            | —       | —       | —       | —       |          |
| ๔.๒ การประชุมคณะกรรมการป่าชุมชนและการประชุมสมาชิกป่าชุมชน  | 1 ครั้ง   | ชม       | 1                            | —       | —       | —       | —       |          |
| ๔.๓ การกำหนดแผนปฏิบัติการประจำปี   | —         | —        | —                            | —       | —       | —       | —       |          |
| ๔.๔ กิจกรรมอื่น ๆ ที่เป็นการควบคุมดูแล   | —         | —        | —                            | —       | —       | —       | —       |          |
| <b>(๕) ด้านการใช้ประโยชน์จากทรัพยากรธรรมชาติในป่าชุมชน</b>                                       |           |          |                              |         |         |         |         |          |
| ๕.๑ การท่องเที่ยวเชิงอนุรักษ์โดยชุมชน<br>- บริเวณเพื่อการอนุรักษ์<br>- บริเวณเพื่อการใช้ประโยชน์ | —         | —        | —                            | —       | —       | —       | —       |          |
| ๕.๒ การพักผ่อนหย่อนใจในป่าชุมชน<br>- บริเวณเพื่อการอนุรักษ์<br>- บริเวณเพื่อการใช้ประโยชน์       | —         | —        | —                            | —       | —       | —       | —       |          |
| ๕.๓ การเก็บหาของป่า<br>- บริเวณเพื่อการอนุรักษ์<br>- บริเวณเพื่อการใช้ประโยชน์                   | —         | —        | —                            | —       | —       | —       | —       |          |
| ๕.๔ วิสาหกิจชุมชนจากผลผลิตและบริการ  | —         | —        | —                            | —       | —       | —       | —       |          |





ข้อบังคับเกี่ยวกับการจัดการป่าชุมชน ป่าชุมชนนำห้วยผาง

| ข้อบังคับ  | พื้นที่ใช้บังคับ       | หมายเหตุ   |
|--|------------------------|--|
| ๑. ห้ามทำความเสียหายแก่หลักเขตหรือเคลื่อนย้ายหลักเขต   | พื้นที่ป่าชุมชนทั้งหมด |  |
| ๒. ห้ามมิให้ล้มต้นไม้ หรือกระทำการใดที่ทำให้ต้นไม้ไม่สามารถเจริญเติบโตได้ต่อไป   | พื้นที่ป่าชุมชนทั้งหมด | กรณีไม่ประสงค์ให้มีการล้มไม้   |
| ๓. ห้ามจุดไฟในพื้นที่ป่าหรือกระทำการใดที่อาจก่อให้เกิดไฟป่า  | พื้นที่ป่าชุมชนทั้งหมด |  |
| ๔. ห้ามมิให้รถยนต์ตั้งแต่หกล้อขึ้นไปเข้าไปในพื้นที่ป่าชุมชน  | พื้นที่ป่าชุมชนทั้งหมด |  |
| ๕. ห้ามนำพืชหรือพันธุ์ไม้ต่างถิ่นเข้ามาปลูกในป่าชุมชน เว้นแต่เป็นพืชหรือพันธุ์ไม้ต่างถิ่นตามที่ระบุไว้ในแผนจัดการป่าชุมชน  | พื้นที่ป่าชุมชนทั้งหมด | ระบุชื่อพืชหรือพันธุ์ไม้ต่างถิ่นที่ปลูกได้ และพื้นที่ปลูกพันธุ์ไม้ต่างถิ่น |
| ๖. ห้ามมิให้ก่อสร้างสิ่งปลูกสร้างใดในพื้นที่ป่าชุมชน เว้นแต่เป็นการก่อสร้างสิ่งปลูกสร้างที่จำเป็นเพื่อประโยชน์ในการปฏิบัติหน้าที่ของคณะกรรมการจัดการป่าชุมชนในการดูแลรักษาป่าชุมชน บำรุงและฟื้นฟูป่าชุมชน ส่งเสริมการศึกษาเรียนรู้และสร้างจิตสำนึกเกี่ยวกับการอนุรักษ์และฟื้นฟูทรัพยากรธรรมชาติสิ่งแวดล้อม และความหลากหลายทางชีวภาพในป่าชุมชน และเผยแพร่ประชาสัมพันธ์ป่าชุมชน เช่น การสร้างหอดูไฟป่า ฝายชะลอน้ำ ที่พักลาดตระเวน หรือศาลาเรียนรู้ โดยสิ่งปลูกสร้างดังกล่าวต้องมีลักษณะกลมกลืนกับสภาพแวดล้อม ไม่เป็นการทำลายสภาพธรรมชาติเดิม และได้รับอนุญาตเป็นหนังสือจากคณะกรรมการป่าชุมชนประจำจังหวัดแล้ว | พื้นที่ป่าชุมชนทั้งหมด |  |
| ๗. การเข้าป่าเพื่อพักผ่อนหย่อนใจหรือเพื่อศึกษาธรรมชาติ ให้กระทำได้ในระหว่างเวลา ๐๗.๐๐.....ถึงเวลา ๑๖.๐๐.....นาฬิกา   | พื้นที่ป่าชุมชนทั้งหมด |  |
| ๘. เมื่อพบเห็นการกระทำผิดกฎหมายว่าด้วยป่าชุมชน ให้แจ้งกรรมการป่าชุมชนหรือพนักงานเจ้าหน้าที่  | พื้นที่ป่าชุมชนทั้งหมด |  |
| ๙. การเก็บของป่า ให้เก็บได้ในระหว่างช่วงเวลาและไม่เกินปริมาณที่กำหนดในตาราง ก.   | พื้นที่ป่าชุมชนทั้งหมด |  |

|   |   |  |
|---|---|--|
| ๑๐. ห้ามนำเครื่องมือสำหรับใช้ในการล่าสัตว์หรือจับสัตว์ หรือนำอาวุธใด ๆ เข้าไปในพื้นที่ป่าชุมชน                  | พื้นที่ป่าชุมชนทั้งหมด                                |  |
| ๑๑. ห้ามนำอากาศยานไร้คนขับเข้ามาในพื้นที่ป่าชุมชน เว้นแต่ได้รับความเห็นชอบจากคณะกรรมการจัดการป่าชุมชน           | พื้นที่ป่าชุมชนทั้งหมด                                |  |
| ๑๒. ห้ามเข้าไปหรือออกจากพื้นที่ป่าชุมชนนอกเวลาที่คณะกรรมการจัดการป่าชุมชนกำหนดไว้                               | พื้นที่ป่าชุมชนทั้งหมด                                |  |
| ๑๓. ห้ามนำยานพาหนะที่ใช้เครื่องยนต์มีเสียงดังหรือควันดำ ผิดปกติวิสัยเข้าไปในป่าชุมชน                            | พื้นที่ป่าชุมชนทั้งหมด                                |  |
| ๑๔. ห้ามขับขี่ยานพาหนะและจอดยานพาหนะ โดยฝ่าฝืนข้อบังคับ หรือเครื่องหมายจราจรที่คณะกรรมการจัดการป่าชุมชนกำหนดไว้ | พื้นที่ป่าชุมชนทั้งหมด หรือพื้นที่ป่าชุมชน บางพื้นที่ |  |

## ตาราง ก.

การเก็บของป่าให้เก็บได้ในระหว่างช่วงเวลาดังต่อไปนี้ และไม่เกินปริมาณดังต่อไปนี้

| ของป่า          | ช่วงเดือนที่เก็บได้ | ปริมาณที่อนุญาต<br>(ต่อคน) | เงื่อนไขอื่น |
|-----------------|---------------------|----------------------------|--------------|
| ๑. หน่อไม้      | —                   | —                          |              |
| ๒. น้ำผึ้ง      | —                   | —                          |              |
| ๓. ไม้ไผ่       | —                   | —                          |              |
| ๔. เห็ดโคน      | —                   | —                          |              |
| ๕. ไข่มดแดง     | —                   | —                          |              |
| ๖. อื่น ๆ ..... | —                   | —                          |              |




รายชื่อคณะกรรมการจัดการประชุมชน  
บ้านวังทอง.

| ลำดับ | ชื่อ - สกุล         | อายุ (ปี) | ตำแหน่งในคณะกรรมการ<br>จัดการประชุมชน | ขอรับรองว่าไม่มีลักษณะต้องห้ามการเป็น<br>กรรมการจัดการประชุมชน<br>(ตามระเบียบที่คณะกรรมการนโยบายกำหนดตามมาตรา ๕๒)<br>/ ลายมือชื่อของกรรมการจัดการประชุมชน |
|-------|---------------------|-----------|---------------------------------------|---|
| 1     | นาย สว่าง<br>ภักดิ์ | 56        | ประธานกรรมการจัดการประชุมชน           | ส.สว่าง   |
| 2     | นาย สว่าง<br>ภักดิ์ | 80        | รองประธานกรรมการจัดการประชุมชน        | ส.สว่าง   |
| 3     | นาย สว่าง<br>ภักดิ์ | 53        | กรรมการ                               | ส.สว่าง   |
| 4     | นาย สว่าง<br>ภักดิ์ | 50        | กรรมการ                               | ส.สว่าง   |
| 5     | นาย สว่าง<br>ภักดิ์ | 60        | "                                     | ส.สว่าง   |
| 6     | นาย สว่าง<br>ภักดิ์ | 58        | "                                     | ส.สว่าง   |
| 7     | นาย สว่าง<br>ภักดิ์ | 53        | "                                     | ส.สว่าง   |
| 8     | นาย สว่าง<br>ภักดิ์ | 65        | "                                     | ส.สว่าง   |
| 9     | นาย สว่าง<br>ภักดิ์ | 65        | "                                     | ส.สว่าง   |
| 10    | นาย สว่าง<br>ภักดิ์ | 62        | "                                     | ส.สว่าง   |
| 11    | นาย สว่าง<br>ภักดิ์ | 50        | "                                     | ส.สว่าง   |
| 12    | นาย สว่าง<br>ภักดิ์ | 40        | "                                     | ส.สว่าง   |
| 13    | นาย สว่าง<br>ภักดิ์ | 60        | "                                     | ส.สว่าง   |
| 14    | นาย สว่าง<br>ภักดิ์ | 53        | "                                     | ส.สว่าง   |

แผนที่ประกอบการจัดทำแผนจัดการป่าชุมชนบ้านวังยาง  
บ้านวังยาง หมู่ที่ ๘ ตำบลกุดนกงเป็ก  
อำเภอเมืองสระบุรี จังหวัดสระบุรี  
อยู่ในพื้นที่ ป่าตามพระราชบัญญัติป่าไม้ พุทธศักราช ๒๕๔๔  
เนื้อที่รวม ๑๙ ไร่ ๐ งาน ๙๒ ตารางวา  
ตามนัยมาตรา ๙๙ และมาตรา ๑๐๐ แห่งพระราชบัญญัติป่าชุมชน พ.ศ. ๒๕๖๒  
มาตราส่วน ๑:๘,๐๐๐

WGS 84

ลำดับชุด L ๗๐๑๘ ระวาง ๕๑๓๗



สัญลักษณ์

-  ขอบเขตพื้นที่เพื่อการใช้ประโยชน์ เนื้อที่ ๔-๑-๒๒ ไร่
-  ขอบเขตพื้นที่เพื่อการอนุรักษ์ เนื้อที่ ๑๔-๓-๗๐ ไร่





แผนที่แสดงลักษณะภูมิประเทศการแบ่งบริเวณการใช้ประโยชน์ป่าชุมชนบ้านวังยาง  
 บ้านวังยาง หมู่ที่ ๘ ตำบลกุดนกงเปือย  
 อำเภอเมืองสระบุรี จังหวัดสระบุรี  
 อยู่ในพื้นที่ ป่าตามพระราชบัญญัติป่าไม้ พุทธศักราช ๒๕๔๔  
 เนื้อที่รวม ๑๙ ไร่ ๐ งาน ๙๒ ตารางวา  
 ตามนัยมาตรา ๙๙ และมาตรา ๑๐๐ แห่งพระราชบัญญัติป่าชุมชน พ.ศ. ๒๕๖๒  
 มาตรฐานส่วน ๑:๘,๐๐๐

WGS 84

ลำดับชุด L ๗๐๑๘ ระวัง ๕๑๓๗



สัญลักษณ์

-  ขอบเขตบริเวณเพื่อการใช้ประโยชน์ เนื้อที่ ๔-๑-๒๒ ไร่
-  ขอบเขตบริเวณเพื่อการอนุรักษ์ เนื้อที่ ๑๔-๓-๗๐ ไร่

ลงชื่อ.....  
 (นายวิรัช บัวนวน)  
 เจ้าหน้าที่รังวัด/เจ้าหน้าที่ผู้ได้รับมอบหมาย

ลงชื่อ.....  
 (นายสุรชาติ บุญฉวนนิขศิริ)  
 นักวิชาการป่าไม้ชำนาญการพิเศษ  
 ทำหน้าที่ผู้อำนวยการศูนย์ป่าไม้สระบุรี

ลงชื่อ.....  
 กฤษณะ นิสสะ  
 นักวิชาการป่าไม้ชำนาญการพิเศษ  
 ทำหน้าที่ผู้อำนวยการส่วนจัดการป่าชุมชน

ลงชื่อ.....  
 (นายธนะ เนมย์)  
 นักวิชาการป่าไม้ชำนาญการพิเศษ รักษาการแทน  
 ผู้อำนวยการสำนักจัดการทรัพยากรป่าไม้ที่ ๕ (สระบุรี)




แผนที่ภาพถ่ายออร์โธรีซิเชิงเลขการแบ่งบริเวณการใช้ประโยชน์ป่าชุมชนบ้านวังยาง  
 บ้านวังยาง หมู่ที่ ๘ ตำบลกุดนกกเปล้า  
 อำเภอเมืองสระบุรี จังหวัดสระบุรี  
 อยู่ในพื้นที่ ป่าตามพระราชบัญญัติป่าไม้ พุทธศักราช ๒๕๔๔  
 เนื้อที่รวม ๑๙ ไร่ ๐ งาน ๙๒ ตารางวา  
 ตามนัยมาตรา ๙๙ และมาตรา ๑๐๐ แห่งพระราชบัญญัติป่าชุมชน พ.ศ. ๒๕๖๒  
 มาตรฐานส่วน ๑:๘,๐๐๐

WGS 84

ลำดับชุด L ๗๐๑๘ ระวาง ๕๑๓๗



สัญลักษณ์

-  ขอบเขตบริเวณเพื่อการใช้ประโยชน์ เนื้อที่ ๔-๑-๒๒ ไร่
-  ขอบเขตบริเวณเพื่อการอนุรักษ์ เนื้อที่ ๑๔-๓-๗๐ ไร่

ลงชื่อ.....  
 (นายวีรยุทธ...บัวนวน)...  
 เจ้าหน้าที่รังวัด/เจ้าหน้าที่ผู้ที่ได้สัมมอหมาย

ลงชื่อ.....  
 (นายสุรชาติ...ปวงภาวณิชศิริ)  
 นักวิชาการป่าไม้ชำนาญการพิเศษ  
 ทำหน้าที่ผู้อำนวยการศูนย์ป่าไม้สระบุรี

ลงชื่อ.....  
 (กฤษณะ นิสสะ)  
 นักวิชาการป่าไม้ชำนาญการพิเศษ  
 ทำหน้าที่ผู้อำนวยการส่วนจัดการป่าชุมชน  
 ลงชื่อ.....  
 (นายธนัช เนมัย)  
 นักวิชาการป่าไม้ชำนาญการพิเศษ รักษาการแทน  
 ผู้อำนวยการสำนักจัดการทรัพยากรป่าไม้ที่ ๕ (สระบุรี)



ตาราง Attribute table ข้อมูล Shapefile ในรูปแบบ Polygon ของแปลงป่าชุมชน

| CF_CODE | FC_ID | FCG_START | FCG_NAME                    | TAM_NAM_T | AMP_NAM_T | PROV_NAM_T | RAI | NGAN | WHA | FCG_RENEW |
|---------|-------|-----------|-----------------------------|-----------|-----------|------------|-----|------|-----|-----------|
|         |       |           | ป่าชุมชนบ้านเรียง หมู่ที่ 8 | กุดแกบคำ  | เมือง     | สระบุรี    | 4   | 1    | 22  |           |
|         |       |           | ป่าชุมชนบ้านเรียง หมู่ที่ 8 | กุดแกบคำ  | เมือง     | สระบุรี    | 14  | 3    | 70  |           |

คำอธิบายตาราง Attribute table ข้อมูล Shape file ในรูปแบบ polygon ของแปลงป่าชุมชน

1. FCG\_START คือวันที่จัดตั้ง (ใส่เฉพาะ พ.ศ.) ไม่ต้องใส่ข้อมูล
2. FCG\_NAME คือ ชื่อป่าชุมชน ใส่แปลงที่ หมู่ที่ด้วย (ตัวอย่าง ป่าชุมชนบ้านนาคามี แปลงที่ 1 หมู่ที่ 2)
3. TAM\_NAM\_T คือ ตำบล (ไม่ต้องใส่ ต.)
4. AMP\_NAME\_T คือ อำเภอ (ไม่ต้องใส่ อ.)
5. PROV\_NAME\_T คือ จังหวัด (ไม่ต้องใส่ จ.)
6. RAI NGAN WHA คือ ไร่ งาน ตารางวา
7. FCG\_RENEW คือ วันที่ต่ออายุ (ใส่เฉพาะ พ.ศ.) ไม่ต้องใส่ข้อมูล

หมายเหตุ : CF\_CODE, FC\_ID ข้อมูล 2 ช่องนี้ ไม่ต้องใส่ข้อมูล

ค่าพิกัดแสดงขอบเขตป่าชุมชนบ้านวังยาง  
บ้านวังยาง หมู่ที่ 8 ตำบลกุดนกงเปล้า อำเภอเมืองสระบุรี จังหวัดสระบุรี  
Zone 47P

| จุดที่ | E      | N       |
|--------|--------|---------|
| 1      | 713664 | 1601407 |
| 2      | 713578 | 1601461 |
| 3      | 713538 | 1601481 |
| 4      | 713506 | 1601539 |
| 5      | 713498 | 1601573 |
| 6      | 713499 | 1601602 |
| 7      | 713559 | 1601590 |
| 8      | 713562 | 1601596 |
| 9      | 713575 | 1601623 |
| 10     | 713618 | 1601594 |
| 11     | 713627 | 1601602 |
| 12     | 713678 | 1601564 |
| 13     | 713675 | 1601486 |
| 14     | 713672 | 1601461 |



**ตารางเปรียบเทียบข้อมูลประเภทพื้นที่และจำนวนเนื้อที่ป่าชุมชน  
กรณีป่าชุมชนตามมาตรา ๙๙ และมาตรา ๑๐๐ แห่งพระราชบัญญัติป่าชุมชน พ.ศ. ๒๕๖๒  
เพื่อยืนยันการปรับปรุงแก้ไขข้อมูลให้เป็นปัจจุบัน**

ป่าชุมชน.....บ้านวังยาง.....  
บ้าน.....บ้านวังยาง.....หมู่ที่.....๘.....  
ตำบล.....กุดนกงิ้ว.....อำเภอ.....เมือง.....จังหวัด.....สระบุรี.....

ข้อมูลประเภทพื้นที่และจำนวนเนื้อที่ป่าชุมชน  แก้ไข  ไม่แก้ไข

| แปลงที่ | ข้อมูลป่าชุมชนเดิม                        |          |     |       | ข้อมูลป่าชุมชนตามแผนจัดการป่าชุมชน        |          |     |       | การแบ่งสัดส่วนพื้นที่ตามแผนจัดการป่าชุมชน |     |       |                             |     |       |
|---------|---|----------|-----|-------|---|----------|-----|-------|---|-----|-------|-----------------------------|-----|-------|
|         | ประเภทที่ดิน                              | เนื้อที่ |     |       | ประเภทที่ดิน                              | เนื้อที่ |     |       | เนื้อที่เพื่อการอนุรักษ์                  |     |       | เนื้อที่เพื่อการใช้ประโยชน์ |     |       |
|         |   | ไร่      | งาน | ตร.ว. |   | ไร่      | งาน | ตร.ว. | ไร่                                       | งาน | ตร.ว. | ไร่                         | งาน | ตร.ว. |
| ๑       | ป่าตามพระราชบัญญัติป่าไม้ พุทธศักราช ๒๔๘๔ | ๑๔       | ๓   | ๗๐    | ป่าตามพระราชบัญญัติป่าไม้ พุทธศักราช ๒๔๘๔ | ๑๔       | ๐   | ๙๒    | ๑๔  | ๓   | ๗๐    | ๔                           | ๑   | ๒๒    |
| ๒       |   |          |     |       |   |          |     |       |   |     |       |                             |     |       |
| ๓       |   |          |     |       |   |          |     |       |   |     |       |                             |     |       |
| ๔       |   |          |     |       |   |          |     |       |   |     |       |                             |     |       |
| รวม     |   | ๑๔       | ๓   | ๗๐    |   | ๑๔       | ๐   | ๙๒    | ๑๔  | ๓   | ๗๐    | ๔                           | ๑   | ๒๒    |

หมายเหตุ : ระบุประเภทที่ดินให้ชัดเจน เช่น ป่าสงวนแห่งชาติ นสล. สปก. เป็นต้น

(ลงชื่อ).....  
(.....นายสุรชาติ ปุณณวนิชศิริ.....)  
ตำแหน่ง.....นักวิชาการป่าไม้ชำนาญการพิเศษ.....  
ผู้อำนวยการศูนย์ป่าไม้.....สระบุรี.....

(ลงชื่อ).....  
(.....กฤษณะ นิสสะ.....)  
นักวิชาการป่าไม้ชำนาญการพิเศษ  
ตำแหน่ง.....ผู้อำนวยการส่วนจัดการป่าชุมชน.....  
สำนักจัดการทรัพยากรป่าไม้ที่ ๕ (สระบุรี).....

๕๘  
บทที่ ๓ การประชุมแบบ 5 มี

๐๘  
วันที่ 10 มีนาคม พ.ศ. 2564

เปิดประชุม เวลา 09.00 ชม.

ระเบียบวาระที่ 1 เรื่องการขอเบิกเช็คเงินสดไป 19  
ตามคำสั่งผู้อำนวยการจังหวัดสระบุรี


ระเบียบวาระที่ 2 เรื่องแบบแผนการขอเบิกเงินกู้ยืมของงาน  
เลขที่ 8 ต.กตทกเปล้า อ.เมืงอ อ.สระบุรี ตามการประชุมแบบ  
5 มี มต๑๖

- ที่ 1 สักการขอเบิกเงินและทำเรื่อง
- ที่ 2 ขอมอบหน้าทำเหมืองที่เก็บน้ำใช้ในฤดูแล้ง
- ที่ 3 ปลูกป่าสมุนไพรและสมุนไพรและสมุนไพร
- ที่ 4-5 ปลูกผักชีและปลูกป่าเพิ่มพื้นที่และขอขมระมัด  
ในผลัดใบ

คณะกรรมการป่าชุมชนและผู้เข้าร่วมประชุมเห็นชอบในการ  
ประชุมในครั้ง

ปิดประชุม เวลา 12.00 ชม

ไพบูรณ์ สักการ  
ผู้จดบันทึกการประชุม

  
นายประจักษ์ กสิณ  
ประธานป่าชุมชนบ้านวัง อ.เมืงอ  
ผู้ตรวจบันทึกการประชุม



| ลำดับ | ชื่อ - นามสกุล                 | หมายเลขบัตร | เลขประจำตัว | อาชีพ     |
|-------|--------------------------------|-------------|-------------|-----------|
| 1     | อ. (น.ร.) นาย วนรัตน์ วัฒนศิริ | 82/1 ม.8    | 66091200    | อ. (น.ร.) |
| 2     | นาย จิรายุทธ วัฒนศิริ          | 82          |             | จิรายุทธ  |
| 3     | นาย สุพรรณ นพรัตน์             | 62          |             | สุพรรณ    |
| 4     | อ. (น.ร.) อ. สุพรรณ            | 68/1        |             | อ. (น.ร.) |
| 5     | นาย วนรัตน์ วัฒนศิริ           | 8/3         |             | วนรัตน์   |
| 6     | นาย วนรัตน์ วัฒนศิริ           | 8/2         |             | วนรัตน์   |
| 7     | อ. (น.ร.) วนรัตน์              | 76          |             | อ. (น.ร.) |
| 8     | นาย วนรัตน์ วัฒนศิริ           | 19          |             | วนรัตน์   |
| 9     | นาย วนรัตน์ วัฒนศิริ           | 64 ม.8      |             | วนรัตน์   |
| 10    | นาย วนรัตน์ วัฒนศิริ           | 107/3       |             | วนรัตน์   |
| 11    | นาย วนรัตน์ วัฒนศิริ           | 9           |             | วนรัตน์   |
| 12    | นาย วนรัตน์ วัฒนศิริ           | 98. ม.8     |             | วนรัตน์   |
| 13    | นาย วนรัตน์ วัฒนศิริ           | 44 ม.8      |             | วนรัตน์   |
| 14    | นาย วนรัตน์ วัฒนศิริ           | 101/2       |             | วนรัตน์   |
| 15    | นาย วนรัตน์ วัฒนศิริ           | 9 ม.8       |             | วนรัตน์   |
| 16    | นาย วนรัตน์ วัฒนศิริ           | 2 ม.8       |             | วนรัตน์   |
| 17    | นาย วนรัตน์ วัฒนศิริ           | 80          |             | วนรัตน์   |

อ. (น.ร.) วนรัตน์  
อ. (น.ร.)



## แบบคำขอต่ออายุโครงการป่าชุมชน

ข้าพเจ้า นายสมนึก กล้วยป่า ตำแหน่ง กำนันตำบลลูกนกเป็ด อำเภอวังยาง อายุ 53 ปี เลขประจำตัวประชาชน 3 - 1901 - 00202 - 60 - 1 สัญชาติ ไทย ภูมิลำเนาบ้านวังยาง เลขที่ 82/1 หมู่ที่ 8 ตำบลลูกนกเป็ด อำเภอเมืองสระบุรี จังหวัดสระบุรี โทร 086 - 763-7104

มีความประสงค์ขอต่ออายุโครงการป่าชุมชนบ้านวังยาง

ตั้งอยู่ในเขตท้องที่บ้านวังยาง หมู่ที่ 8 ตำบลลูกนกเป็ด อำเภอเมืองสระบุรี จังหวัดสระบุรี

ได้รับอนุมัติจากกรมป่าไม้ เมื่อ พ.ศ. 2544

พื้นที่ดำเนินการรวมทั้งสิ้น.....1.....แปลง รวมเนื้อที่ 14-3-70 ไร่ ดังนี้

|   |              |                  |     |
|---|--------------|------------------|-----|
| ป่าสงวนแห่งชาติ                           | แปลงที่..... | เนื้อที่.....    | ไร่ |
| ป่าชุมชนตามมติคณะรัฐมนตรี                 | แปลงที่..... | เนื้อที่.....    | ไร่ |
| ป่าไม้ถาวรตามมติคณะรัฐมนตรี               | แปลงที่..... | เนื้อที่.....    | ไร่ |
| ป่าตามพระราชบัญญัติป่าไม้ พุทธศักราช 2484 | แปลงที่ 1    | เนื้อที่ 14-3-70 | ไร่ |
| เขตปฏิรูปที่ดินเพื่อเกษตรกรรม             | แปลงที่..... | เนื้อที่.....    | ไร่ |
| ที่ดินในหนังสือสำคัญสำหรับที่หลวง         | แปลงที่..... | เนื้อที่.....    | ไร่ |
| เขตนิคมสร้างตนเอง.....                    | แปลงที่..... | เนื้อที่.....    | ไร่ |
| เขตนิคมสหกรณ์.....                        | แปลงที่..... | เนื้อที่.....    | ไร่ |
| ที่ดินอื่นๆ.....(ระบุ).....               | แปลงที่..... | เนื้อที่.....    | ไร่ |

(หากดำเนินการมากกว่า 1 แปลง ให้เรียงลำดับป่าสงวนแห่งชาติ เป็นแปลงที่ 1 ตามพื้นที่ต่างๆ ชำรงต้น)

โดยส่งเอกสารประกอบการพิจารณา ตามกรณีต่างๆ ดังนี้

1.1 กรณีที่ไม่มีการเปลี่ยนแปลงรายละเอียดโครงการและพื้นที่ดำเนินการ

- (1) แบบ ปชช.5
- (2) สำเนาแบบ ปชช.3 ฉบับเดิม
- (3) แผนที่ระวางมาตราส่วน 1:50,000
- (4) แผนที่แสดงขอบเขตป่าชุมชนบนแผนที่ภาพถ่ายออร์โธรีโธสิเชิงเลข
- (5) แบบ ปชช.4

1.2 กรณี...



1.2 กรณีมีการเปลี่ยนแปลงรายละเอียดโครงการ (หรือ ปชช.3 เดิมซ้ำวุฒิสถูหาย) แต่ไม่เปลี่ยนแปลงพื้นที่ดำเนินการ


- (1) แบบ ปชช.5
- (2) แบบ ปชช.5.1
- (3) แผนที่ระวางมาตราส่วน 1:50,000
- (4) แผนที่แสดงขอบเขตป่าชุมชนบนแผนที่ภาพถ่ายออร์โธรีโสีเชิงเลข
- (5) แบบ ปชช.4


1.3 กรณีมีการเปลี่ยนแปลงพื้นที่ดำเนินการ เพิ่มหรือลดจำนวนแปลงป่าชุมชน เพิ่มหรือลดขนาดพื้นที่ป่าชุมชน

- (1) แบบ ปชช.5
- (2) แบบ ปชช.5.1
- (3) แบบ ปชช.5.2
- (4) แผนที่ระวางมาตราส่วน 1:50,000
- (5) แผนที่แสดงขอบเขตป่าชุมชนบนแผนที่ภาพถ่ายออร์โธรีโสีเชิงเลข
- (6) แบบ ปชช.4

กำหนดระยะเวลาดำเนินการ 10 ปี (นับตั้งแต่วันที่กรมป่าไม้อนุมัติ) (วันที่..... ๒๒ พย ๒๕๖๒ )  
งบประมาณ (โดยขอรับการสนับสนุนงบประมาณได้จากหน่วยงานต่างๆ ได้แก่)

1. กรมป่าไม้ ซึ่งระบุไว้ตามแผนงานและงบประมาณประจำปี
2. องค์การบริหารส่วนตำบล/เทศบาลตำบล .....
3. จังหวัด .....
4. องค์การ/บริษัทเอกชน
5. หน่วยงานอื่นๆ

ลงชื่อ.....  .....ผู้ยื่นคำขอ \*  
(...นายสมนึก กัลป์ป่า.....)  
ตำแหน่ง เกษนอภัยคุณนกเปล้า.....

  
ลงชื่อ.....  
(นายวิรัตน์ ดั่งบัว)  
.....เจ้าหน้าที่ยื่นแนะนำ\*\*  
(.....).....  
ตำแหน่ง หัวหน้าที่ผู้อำนวยการศูนย์ป่าไม้สระบุรี

ความคิดเห็นของผู้ว่าราชการจังหวัด หรือหัวหน้าหน่วยงานที่กำกับดูแลพื้นที่ในแต่ละกรณี\*\*\*

- เห็นชอบให้ดำเนินการ .....
- ความคิดเห็นอื่นๆ.....

(ลงชื่อ) .....

(.....)

ตำแหน่ง .....

(ลงชื่อ).....ผู้ตรวจสอบ

(... พล.อ. วิ. ๓๗.๕ ... พล.อ. พ.)

ตำแหน่ง .. (ผู้อำนวยการศูนย์ป่าไม้ ...)

สังกัดสำนักจัดการทรัพยากรป่าไม้ที่ ๕ (สระบุรี)

(ลงชื่อ).....ผู้ตรวจสอบ

(นายจำลอง อู๋พิยววัฒน์)

(นักวิชาการป่าไม้ชำนาญการพิเศษ)

ตำแหน่ง ..ผู้อำนวยการส่วนส่งเสริมการป่าไม้.....

สังกัดสำนักจัดการทรัพยากรป่าไม้ที่ ๕

(ลงชื่อ).....ผู้เสนอ

(นายมานพ สายอุ้นใจ)

(.....)

ตำแหน่ง ..เจ้าพนักงานป่าไม้อาวุโส รักษาการแทน

ผู้อำนวยการ สำนักจัดการทรัพยากรป่าไม้ที่ ๕ (สระบุรี)

ผู้อำนวยการสำนักจัดการทรัพยากรป่าไม้ที่ ๕

(ลงชื่อ).....ผู้อนุมัติ

(นายมานพ สายอุ้นใจ)

(.....)

ตำแหน่ง ..เจ้าพนักงานป่าไม้อาวุโส รักษาการแทน

อธิบดีกรมป่าไม้

ผู้อำนวยการสำนักจัดการทรัพยากรป่าไม้ที่ ๕ (สระบุรี)

**หมายเหตุ**

- \* ผู้ใหญ่บ้าน/กำนัน/นายก อบต./นายกเทศมนตรี หรือประธานคณะกรรมการป่าชุมชนแล้วแต่กรณี
  - \*\* ข้าราชการตั้งแต่ระดับปฏิบัติงานหรือปฏิบัติการขึ้นไป
  - \*\*\* กรณีพื้นที่อื่นๆ เช่น นสล., สปก., นิคมสร้างตนเอง เสนอให้หัวหน้าหน่วยงานที่กำกับดูแลพิจารณาแล้วแต่กรณี
- ทั้งนี้ หน่วยงานรับผิดชอบแจ้งรายชื่อเจ้าหน้าที่ในสังกัดประกอบด้วยข้าราชการอย่างน้อย 1 คน เพื่อกรมป่าไม้ออกคำสั่งแต่งตั้งเป็นเจ้าหน้าที่ปฏิบัติงานโครงการป่าชุมชน



## คณะกรรมการป่าชุมชน

แนบท้ายโครงการป่าชุมชน.....

บ้าน .....<sup>๑</sup>..... หมู่ที่.....<sup>๒</sup>..... ตำบล.....<sup>๓</sup>..... จังหวัด.....<sup>๔</sup>.....

| ลำดับที่ | ชื่อ - สกุล           | ทำหน้าที่           | หมายเหตุ / กิจกรรมด้าน |
|----------|-----------------------|---------------------|------------------------|
| 1        | นายสมนึก กลอยป่า      | ประธาน              |                        |
| 2        | นายบุญทอง ชุ่มพ       | รองประธาน           |                        |
| 3        | นางลัมมิธรา ลัมวงษ์   | รองประธาน (ถ้ามี)   |                        |
| 4        | นางไพพมรณ สีตา        | เลขานุการ           |                        |
| 5        | นางไอศิด คำแพงเพชร    | เหรัญญิก            |                        |
| 6        | นายอำเภมน กลอยป่า     | กรรมการ             |                        |
| 7        | นางนงน ชุ่มพ          | กรรมการ             |                        |
| 8        | นายลัมมิธรา ยอดทรัพย์ | กรรมการ             |                        |
| 9        | นางสุภาห็น สีงไผ่     | กรรมการ             |                        |
| 10       | นายดงวณ สมนพท         | กรรมการ             |                        |
| 11       |                       | กรรมการ             |                        |
| 12       |                       | กรรมการอื่น (ถ้ามี) |                        |
|          |                       |                     |                        |
|          |                       |                     |                        |
|          |                       |                     |                        |
|          |                       |                     |                        |

ที่ทำการผู้ใหญ่บ้านกำนันหรือประธานคณะกรรมการป่าชุมชน.....บ้าน.....<sup>๑</sup>.....  
 หมายเลขโทรศัพท์ .....<sup>๒</sup>.....

### หมายเหตุ

- เอกสารฉบับนี้เป็นการแสดงโครงสร้างคณะกรรมการป่าชุมชนได้รับการยอมรับจากราษฎรในชุมชนเพื่อช่วยทำหน้าที่ในการจัดการป่าชุมชนร่วมกับพนักงานเจ้าหน้าที่โดยแต่ละป่าชุมชนจะมีกลุ่มราษฎรเหล่านี้เป็นแกนหลักเข้ามาบริหารจัดการตามความเหมาะสมของพื้นที่ จำนวน 10-15 คน กรณีจัดตั้ง 1 โครงการ หลายหมู่บ้านให้คัดเลือกคณะกรรมการทุกหมู่บ้าน
- แนบคณะกรรมการป่าชุมชนส่งให้กรมป่าไม้ทุกโครงการฯ
- กรณีมีการเปลี่ยนแปลงคณะกรรมการให้รวบรวมรายชื่อแจ้งสำนักจัดการทรัพยากรป่าไม้ที่รับผิดชอบเพื่อปรับปรุงข้อมูลแจ้งให้หน่วยงานที่เกี่ยวข้องและกรมป่าไม้ทราบ