

แบบฟอร์มการตรวจเอกสารการส่งเสริมการจัดทำแผนจัดการป่าชุมชน พื้นที่ 11500 ไร่
บ้าน 11500 ไร่ หมู่ที่ 4 ตำบล 11500 ไร่ อำเภอ วังมั่ง จังหวัด ศรีสะเกษ


เอกสารการจัดทำแผนจัดการป่าชุมชน

- แผนจัดการป่าชุมชน แบบ คนช.๕.๑ ประธานกรรมการจัดการป่าชุมชนเป็นผู้ลงนาม
- แผนปฏิบัติการป่าชุมชน แบบ คนช.๕.๒
- รายการไม้ทรงคุณค่าในป่าชุมชน แบบ คนช.๕.๓ (ถ้ามี)
- ข้อบังคับเกี่ยวกับการจัดการป่าชุมชน
- แผนที่แสดงลักษณะภูมิประเทศ (๑:๕๐,๐๐๐) ระบุการแบ่งบริเวณพื้นที่เพื่อการอนุรักษ์ และบริเวณพื้นที่เพื่อการใช้ประโยชน์(ถ้ามี)
- แผนที่แสดงขอบเขตป่าชุมชนบนแผนที่ภาพถ่ายออร์โธรีโธกราฟิก (๑:๕,๐๐๐) ระบุการแบ่งบริเวณพื้นที่เพื่อการอนุรักษ์ และบริเวณพื้นที่เพื่อการใช้ประโยชน์(ถ้ามี)

ได้ตรวจสอบแล้ว เอกสารถูกต้องครบถ้วน

(ลงชื่อ) 
(นายวีรยุทธ บัณนวน)

ตำแหน่ง พนักงานบรรณารักษ์ ส.๓
เจ้าหน้าที่ผู้ตรวจเอกสาร

(ลงชื่อ) 
กฤษณะ นรณะ

ตำแหน่ง นักวิชาการป่าไม้ชำนาญการพิเศษ
ทำหน้าที่ผู้อำนวยการส่วนจัดการป่าชุมชน
สำนักจัดการทรัพยากรป่าไม้ที่ ๕ (ศรีสะเกษ)


(นายสุรชาติ ปุณณวนิชศิริ)
นักวิชาการป่าไม้ชำนาญการพิเศษ
ทำหน้าที่ผู้อำนวยการศูนย์ป่าไม้สระบุรี

แผนจัดการป่าชุมชน

๑. ชื่อแผนจัดการป่าชุมชน ผ.ม.เสด็จมช
ตั้งอยู่หมู่ที่ 4 ตำบล เสด็จมช
อำเภอ วังน้ำ จังหวัด กาญจนบุรี

- ประกอบ
- การขอจัดตั้งป่าชุมชน
 - ป่าชุมชน ตามมาตรา ๙๙ และ มาตรา ๑๐๐
 - การปรับปรุงแผนจัดการป่าชุมชนในระหว่างที่แผนจัดการป่าชุมชนยังไม่หมดอายุ
 - ทดแทนแผนจัดการป่าชุมชนเดิมที่หมดอายุ
 - การขอขยายเขตป่าชุมชน

๒. วัตถุประสงค์ของแผนจัดการป่าชุมชน
เพื่อจัดการทรัพยากรป่าไม้

๓. ระยะเวลา
๕ ปี ตั้งแต่ปี ๒๕๖๓ ถึง ๒๕๖๗

๔. ลักษณะพื้นที่

๔.๑ สภาพพื้นที่ป่าชุมชน

๑) จำนวนเนื้อที่ของป่าชุมชน ๒๗1 ไร่ ๒ งาน ๖๗ ตารางวา

๒) กรณีขอขยายเขตป่าชุมชน เนื้อที่ ไร่ งาน ตารางวา

เนื้อที่รวมกับพื้นที่ป่าชุมชนเดิม รวมเนื้อที่ ไร่ งาน ตารางวา

๔.๒ อาณาเขตป่าชุมชน

ทิศเหนือ จด ไม่มีเอกสารสิทธิ์

ทิศใต้ จด วังน้ำ

ทิศตะวันออก จด ไม่มีเอกสารสิทธิ์

ทิศตะวันตก จด วัดป่ามอญ

๔.๓ การกำหนดบริเวณในพื้นที่ป่าชุมชน

๑) แปลงพื้นที่ที่กำหนดให้เป็นบริเวณเพื่อการอนุรักษ์

จำนวน 1 แปลง เนื้อที่รวม ๒๗1 ไร่ ๒ งาน ๖๗ ตารางวา

คิดเป็นร้อยละ 100% ของพื้นที่ป่าชุมชน

๒) แปลงพื้นที่ที่กำหนดให้เป็นบริเวณเพื่อการใช้ประโยชน์

จำนวน - แปลง เนื้อที่รวม - ไร่ - งาน - ตารางวา

คิดเป็นร้อยละ - ของพื้นที่ป่าชุมชน

หมายเหตุ : (แนบแผนที่มาตราส่วน ๑ : ๕๐,๐๐๐ หรือแผนที่ภาพถ่ายดาวเทียม เพื่อแสดงแนวเขตป่าชุมชน และกำหนดบริเวณเพื่อการอนุรักษ์และบริเวณเพื่อการใช้ประโยชน์)

๔.๔ แหล่งน้ำที่พบเห็นได้ในป่าชุมชน (ถ้ามี)

ลำธาร ห้วย หนอง คลอง บึง
ตั้งอยู่บริเวณพิกัด
อยู่ในแปลงที่ บริเวณเพื่อการอนุรักษ์ หรือ บริเวณเพื่อการใช้ประโยชน์
สภาพความอุดมสมบูรณ์ของป่าบริเวณแหล่งน้ำอยู่ในเกณฑ์

ข้อสังเกตเพิ่มเติม

อ่างเก็บน้ำ ฝาย
ตั้งอยู่บริเวณพิกัด
อยู่ในแปลงที่ บริเวณเพื่อการอนุรักษ์ หรือ บริเวณเพื่อการใช้ประโยชน์
สภาพความอุดมสมบูรณ์ของป่าบริเวณแหล่งน้ำอยู่ในเกณฑ์

ข้อสังเกตเพิ่มเติม

อื่น ๆ ได้แก่
ตั้งอยู่บริเวณพิกัด
อยู่ในแปลงที่ บริเวณเพื่อการอนุรักษ์ หรือ บริเวณเพื่อการใช้ประโยชน์
สภาพความอุดมสมบูรณ์ของป่าบริเวณแหล่งน้ำอยู่ในเกณฑ์

ข้อสังเกตเพิ่มเติม

๔.๕ ความสูงจากระดับน้ำทะเลโดยประมาณ 80 เมตร

๔.๖ สภาพป่า

- ป่าสมบูรณ์ จำนวนเนื้อที่ประมาณไร่
- ป่ากำลังฟื้นตัว จำนวนเนื้อที่ประมาณ 201-2-07 ไร่
- ป่าเสื่อมโทรม จำนวนเนื้อที่ประมาณ 70ไร่

๔.๗ พันธุ์ไม้หลักที่พบเห็นได้ในป่าชุมชน ได้แก่

พ.ก๊ก พ.199 - 25.9

๔.๘ สัตว์ป่าที่พบเห็นได้ในป่าชุมชน ได้แก่

นก 500 - 1/กบ

๔.๙ ทรัพยากรธรรมชาติอื่น ๆ ที่พบเห็นได้ในป่าชุมชน ได้แก่

๔.๑๐ รายละเอียดเพิ่มเติม ดังนี้

๕. แผนปฏิบัติการป่าชุมชนโดยสังเขป

๑. กิจกรรมด้านการอนุรักษ์ ได้แก่

ปลูกต้นไม้ริมทาง

๒. กิจกรรมด้านการฟื้นฟู ได้แก่

ปลูกต้นไม้ริมทาง

๓. กิจกรรมด้านการพัฒนา ได้แก่

สร้างรั้วชุมชน

๔. กิจกรรมด้านการควบคุมดูแล ได้แก่

เวรยาม

๕. กิจกรรมด้านการใช้ประโยชน์จากทรัพยากรธรรมชาติในป่าชุมชน ได้แก่

๖. ประโยชน์ที่คาดว่าจะได้รับ

สร้างจิตสำนึก

ลงชื่อ

ช.ป.

(นายสมคิด สิริขันธ์)

ประธานกรรมการจัดการป่าชุมชน

หมายเหตุ

- การสำรวจสภาพพื้นที่ หากไม่สามารถเดินตรวจสอบพื้นที่ได้เองทั้งหมด ให้ประเมินสภาพพื้นที่จากภาพถ่ายดาวเทียมประกอบได้
- รายละเอียดตามแผนปฏิบัติการป่าชุมชนตามแบบ คนช. ๕-๒

แผนปฏิบัติการป่าชุมชน.....
 แผนปฏิบัติการป่าชุมชน.....
 สกน. สกส. สกพ.

กิจกรรม การจัดการป่าชุมชน	ปริมาณงาน	หน่วยนับ	กำหนดระยะเวลาในการปฏิบัติงาน					หมายเหตุ
			ปีที่ ๑	ปีที่ ๒	ปีที่ ๓	ปีที่ ๔	ปีที่ ๕	
(๑) ด้านการอนุรักษ์								
๑.๑ การลาดตระเวน - บริเวณเพื่อการอนุรักษ์ - บริเวณเพื่อการใช้ประโยชน์	๕ ๑ ไร่	- ไร่	1	1	1	1	1	
๑.๒ การทำแนวกันไฟป่า - บริเวณเพื่อการอนุรักษ์ - บริเวณเพื่อการใช้ประโยชน์	๕ ๑ ไร่	- ไร่	1	1	1	1	1	
๑.๓ การจัดชุดลาดตระเวน - บริเวณเพื่อการอนุรักษ์ - บริเวณเพื่อการใช้ประโยชน์	-	-	-	-	-	-	-	
๑.๔ การใช้ชนบรรมนิยม ประเพณี ภูมิปัญญา ในการอนุรักษ์ทรัพยากรธรรมชาติ - บริเวณเพื่อการอนุรักษ์ - บริเวณเพื่อการใช้ประโยชน์	๕ ๑ ไร่	- ไร่	1	1	1	1	1	
๑.๕ กิจกรรมอื่น ๆ ที่เป็นการอนุรักษ์ - บริเวณเพื่อการอนุรักษ์ - บริเวณเพื่อการใช้ประโยชน์	๕ ๑ ไร่	- ไร่	1	1	1	1	1	

กิจกรรม การจัดการปาฐกถา	ปริมาณงาน	หน่วยนับ	กำหนดระยะเวลาในการปฏิบัติงาน					หมายเหตุ
			ปีที่ ๑	ปีที่ ๒	ปีที่ ๓	ปีที่ ๔	ปีที่ ๕	
(๒) ด้านการฟื้นฟู								
๒.๑ การปลูกต้นไม้ทดแทน การปลูกพืชสมุนไพร - บริเวณเพื่อการอนุรักษ์ - บริเวณเพื่อการใช้ประโยชน์	- -	- -	- -	- -	- -	- -	- -	
๒.๒ การเพาะชำกล้าไม้ชุมชน - บริเวณเพื่อการอนุรักษ์ - บริเวณเพื่อการใช้ประโยชน์	- -	- -	- -	- -	- -	- -	- -	
๒.๓ กิจกรรมอื่น ๆ ที่เป็นการฟื้นฟู - บริเวณเพื่อการอนุรักษ์ - บริเวณเพื่อการใช้ประโยชน์	- -	- -	- -	- -	- -	- -	- -	
(๓) ด้านการพัฒนา								
๓.๑ การพัฒนาแหล่งท่องเที่ยวเชิงอนุรักษ์โดยชุมชน - บริเวณเพื่อการอนุรักษ์ - บริเวณเพื่อการใช้ประโยชน์	- -	- -	- -	- -	- -	- -	- -	
๓.๒ การพัฒนาด้านสาธารณสุขภาค - บริเวณเพื่อการอนุรักษ์ - บริเวณเพื่อการใช้ประโยชน์	- -	- -	- -	- -	- -	- -	- -	
๓.๓ กิจกรรมอื่น ๆ ที่เป็นการพัฒนา - บริเวณเพื่อการอนุรักษ์ - บริเวณเพื่อการใช้ประโยชน์	๕ ๑๕๖ -	-	-	-	-	-	-	

กิจกรรม	ปริมาณงาน	หน่วยนับ	กำหนดระยะเวลาในการปฏิบัติงาน					หมายเหตุ
			ปีที่ ๑	ปีที่ ๒	ปีที่ ๓	ปีที่ ๔	ปีที่ ๕	
(๔) ด้านการควบคุมดูแล								
๔.๑ การออกข้อบังคับเกี่ยวกับการจัดการป่าชุมชน	—	—	—	—	—	—	—	
๔.๒ การประชุมคณะกรรมการป่าชุมชนและการประชุมสมาชิกป่าชุมชน	5 ครั้ง	3	1	1	1	1	1	
๔.๓ การกำหนดแผนปฏิบัติการประจำปี	—	—	—	—	—	—	—	
๔.๔ กิจกรรมอื่น ๆ ที่เป็นการควบคุมดูแล	—	—	—	—	—	—	—	
(๕) ด้านการใช้ประโยชน์จากทรัพยากรธรรมชาติในป่าชุมชน								
๕.๑ การท่องเที่ยวเชิงอนุรักษ์โดยชุมชน - บริเวณเพื่อการอนุรักษ์ - บริเวณเพื่อการใช้ประโยชน์	— —	— —	— —	— —	— —	— —	— —	
๕.๒ การพักผ่อนหย่อนใจในป่าชุมชน - บริเวณเพื่อการอนุรักษ์ - บริเวณเพื่อการใช้ประโยชน์	— —	— —	— —	— —	— —	— —	— —	
๕.๓ การเก็บหาของป่า - บริเวณเพื่อการอนุรักษ์ - บริเวณเพื่อการใช้ประโยชน์	— —	— —	— —	— —	— —	— —	— —	
๕.๔ วิสาหกิจชุมชนจากผลิตภัณฑ์และบริการ	—	—	—	—	—	—	—	

กิจกรรม	ปริมาณงาน	หน่วยนับ	กำหนดระยะเวลาในการปฏิบัติงาน					หมายเหตุ
			ปีที่ ๑	ปีที่ ๒	ปีที่ ๓	ปีที่ ๔	ปีที่ ๕	
กิจกรรม การจัดการประชุมชน ๕.๕ การใช้ประโยชน์จากไม้ เพื่อใช้สอยในครัวเรือนของสมาชิกป่าชุมชน หรือใช้ในกิจกรรมสาธารณะภายในชุมชน - ปริมาณเพื่อการใช้ประโยชน์	—	—	—	—	—	—		
๕.๖ กิจกรรมอื่น ๆ ที่เป็นการใช้ประโยชน์จากทรัพยากรธรรมชาติในป่าชุมชน - ปริมาณเพื่อการอนุรักษ์ (ถ้ามี) - ปริมาณเพื่อการใช้ประโยชน์	==	(=	—	—	—	—		

ข้อบังคับเกี่ยวกับการจัดการป่าชุมชน ป่า๒๒๒ลงพื้นที่

ข้อบังคับ	พื้นที่ใช้บังคับ	หมายเหตุ
๑. ห้ามทำความเสียหายแก่หลักเขตหรือเคลื่อนย้ายหลักเขต	พื้นที่ป่าชุมชนทั้งหมด	
๒. ห้ามมิให้ล้มต้นไม้ หรือกระทำการใดที่ทำให้ต้นไม้ไม่สามารถเจริญเติบโตได้ต่อไป	พื้นที่ป่าชุมชนทั้งหมด	กรณีไม่ประสงค์ให้มีการล้มไม้
๓. ห้ามจุดไฟในพื้นที่ป่าหรือกระทำการใดที่อาจก่อให้เกิดไฟป่า	พื้นที่ป่าชุมชนทั้งหมด	
๔. ห้ามมิให้รถยนต์ตั้งแต่หกล้อขึ้นไปเข้าไปในพื้นที่ป่าชุมชน	พื้นที่ป่าชุมชนทั้งหมด	
๕. ห้ามนำพืชหรือพันธุ์ไม้ต่างถิ่นเข้ามาปลูกในป่าชุมชน เว้นแต่เป็นพืชหรือพันธุ์ไม้ต่างถิ่นตามที่ระบุไว้ในแผนจัดการป่าชุมชน	พื้นที่ป่าชุมชนทั้งหมด	ระบุชื่อพืชหรือพันธุ์ไม้ต่างถิ่นที่ปลูกได้ และพื้นที่ปลูกพันธุ์ไม้ต่างถิ่น
๖. ห้ามมิให้ก่อสร้างสิ่งปลูกสร้างใดในพื้นที่ป่าชุมชน เว้นแต่เป็นการก่อสร้างสิ่งปลูกสร้างที่จำเป็นเพื่อประโยชน์ในการปฏิบัติหน้าที่ของคณะกรรมการจัดการป่าชุมชนในการดูแลรักษาป่าชุมชน บำรุงและฟื้นฟูป่าชุมชน ส่งเสริมการศึกษาเรียนรู้และสร้างจิตสำนึกเกี่ยวกับการอนุรักษ์และฟื้นฟูทรัพยากรธรรมชาติสิ่งแวดล้อม และความหลากหลายทางชีวภาพในป่าชุมชน และเผยแพร่ประชาสัมพันธ์ป่าชุมชน เช่น การสร้างหอดูไฟป่า ฝายชะลอน้ำ ที่พักลาดตระเวน หรือศาลาเรียนรู้ โดยสิ่งปลูกสร้างดังกล่าวต้องมีลักษณะกลมกลืนกับสภาพแวดล้อม ไม่เป็นการทำลายสภาพธรรมชาติเดิม และได้รับอนุญาตเป็นหนังสือจากคณะกรรมการป่าชุมชนประจำจังหวัดแล้ว	พื้นที่ป่าชุมชนทั้งหมด	
๗. การเข้าป่าเพื่อพักผ่อนหย่อนใจหรือเพื่อศึกษาธรรมชาติ ให้กระทำได้ในระหว่างเวลา ๐๘.๐๐ ถึงเวลา ๑๖.๐๐ นาฬิกา	พื้นที่ป่าชุมชนทั้งหมด	
๘. เมื่อพบเห็นการกระทำผิดกฎหมายว่าด้วยป่าชุมชน ให้แจ้งกรรมการป่าชุมชนหรือพนักงานเจ้าหน้าที่	พื้นที่ป่าชุมชนทั้งหมด	
๙. การเก็บของป่า ให้เก็บได้ในระหว่างช่วงเวลาและไม่เกินปริมาณที่กำหนดในตาราง ก.	พื้นที่ป่าชุมชนทั้งหมด	

๑๐. ห้ามนำเครื่องมือสำหรับใช้ในการล่าสัตว์หรือจับสัตว์ หรือนำอาวุธใด ๆ เข้าไปในพื้นที่ป่าชุมชน	พื้นที่ป่าชุมชนทั้งหมด	
๑๑. ห้ามนำอากาศยานไร้คนขับเข้ามาในพื้นที่ป่าชุมชน เว้นแต่ได้รับความเห็นชอบจากคณะกรรมการจัดการป่าชุมชน	พื้นที่ป่าชุมชนทั้งหมด	
๑๒. ห้ามเข้าไปหรือออกจากพื้นที่ป่าชุมชนนอกเวลาที่คณะกรรมการจัดการป่าชุมชนกำหนดไว้	พื้นที่ป่าชุมชนทั้งหมด	
๑๓. ห้ามนำยานพาหนะที่ใช้เครื่องยนต์มีเสียงดังหรือควันดำ ผิดปกติวิสัยเข้าไปในป่าชุมชน	พื้นที่ป่าชุมชนทั้งหมด	
๑๔. ห้ามขับขี่ยานพาหนะและจอดยานพาหนะ โดยฝ่าฝืนข้อบังคับหรือเครื่องหมายจราจรที่คณะกรรมการจัดการป่าชุมชนกำหนดไว้	พื้นที่ป่าชุมชนทั้งหมด หรือพื้นที่ป่าชุมชน บางพื้นที่	

ตาราง ก.

การเก็บของป่าให้เก็บได้ในระหว่างช่วงเวลาดังต่อไปนี้ และไม่เกินปริมาณดังต่อไปนี้

ของป่า	ช่วงเดือนที่เก็บได้	ปริมาณที่อนุญาต (ต่อคน)	เงื่อนไขอื่น
๑. หน่อไม้	มี.ย - ๓๑.	๒๐ กก / ๑๕	
๒. น้ำผึ้ง	๖/๑ - ๖/๕	๓ / ๑	
๓. ไม้ไผ่	๖/๑ - ๑๑.	๓ / ๕	
๔. เห็ดโคน	๑๕ - ๖/๑	๓ / ๕	
๕. ไข่มดแดง	๑๕ - ๑๓.	๓ / ๑๑	
๖. อื่น ๆ		๑ กก	

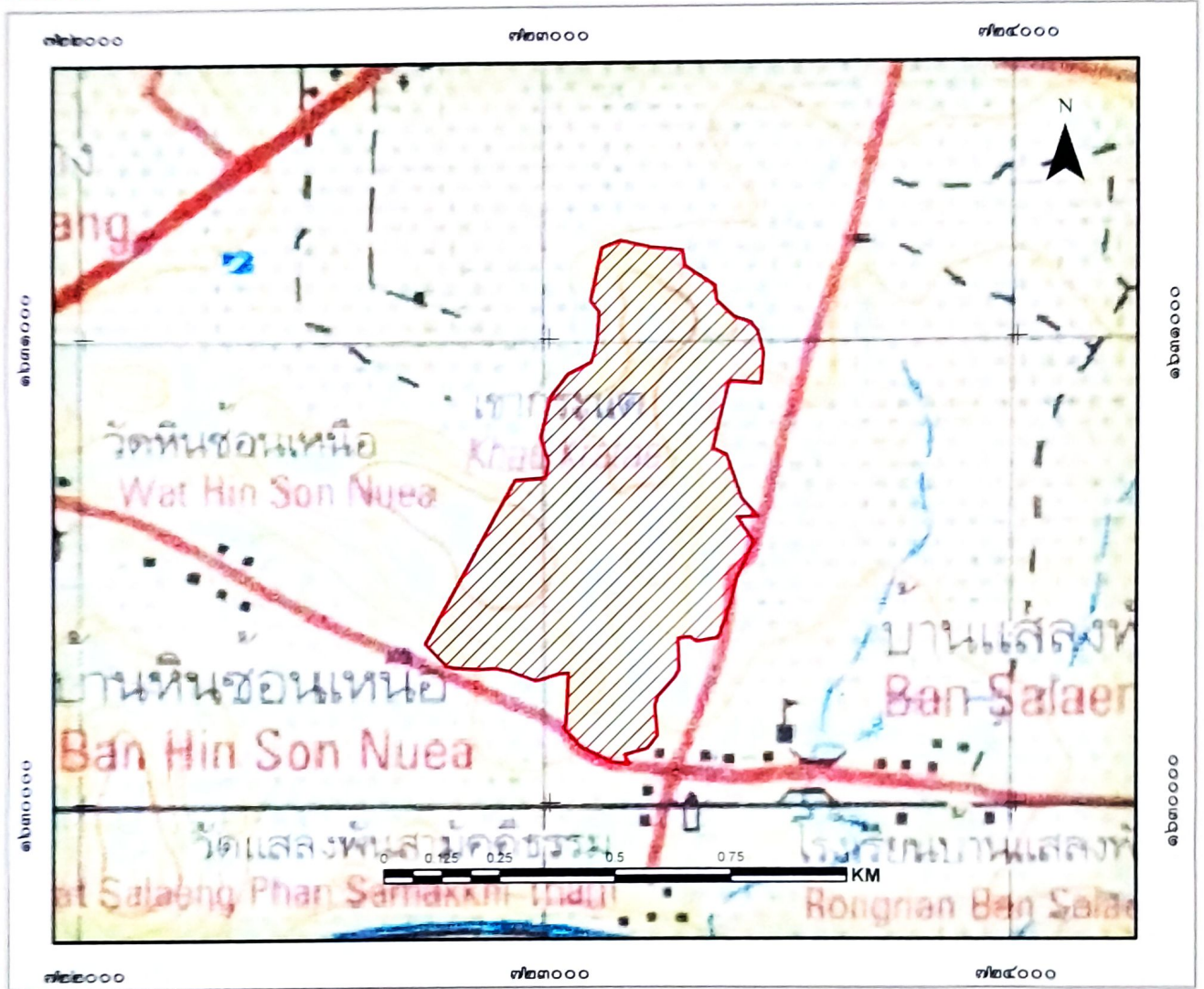
รายชื่อคณะกรรมการจัดการประชุมชน
บ้านปลอญ

ลำดับ	ชื่อ - สกุล	อายุ (ปี)	ตำแหน่งในคณะกรรมการ จัดการประชุมชน	ขอรับรองว่าไม่มีลักษณะต้องห้ามการเป็น กรรมการจัดการประชุมชน (ตามมาตรา ๔๒ ของประมวลกฎหมายกำหนดตามตรา ๔๒) / ลายมือชื่อของกรรมการจัดการประชุมชน
1	นายสมชาย สิริสัมพันธ์	๗4	ประธานกรรมการจัดการประชุมชน	A S S S S
2	นายสมชาย กาวะสี ✓	49	รองประธานกรรมการจัดการประชุมชน	สมชาย
3	นายสมชาย วัฒน	48	กรรมการ	สมชาย
4	นายสมชาย วัฒน	๖8	กรรมการ	สมชาย
5	นายสมชาย วัฒน	48	"	สมชาย
6	นายสมชาย วัฒน	๖8	"	สมชาย
๗	นายสมชาย วัฒน	55	"	สมชาย
8	นายสมชาย วัฒน	64	"	สมชาย
9	นายสมชาย วัฒน	44	"	สมชาย
10	นายสมชาย วัฒน	56	"	สมชาย
11	นายสมชาย วัฒน	55	"	สมชาย
12	นายสมชาย วัฒน	49	"	สมชาย
13	นายสมชาย วัฒน	61	"	สมชาย
14	นายสมชาย วัฒน	๖6	"	สมชาย

แผนที่ประกอบการจัดทำแผนจัดการป่าชุมชนบ้านแสงพัน
บ้านบ้านแสงพัน หมู่ที่ ๔ ตำบลแสงพัน
อำเภอวังม่วง จังหวัดสระบุรี
อยู่ในพื้นที่ ป่าตามพระราชบัญญัติป่าไม้ พุทธศักราช ๒๕๔๔
เนื้อที่รวม ๒๗๑ ไร่ ๒ งาน ๖๗ ตารางวา
ตามนัยมาตรา ๙๙ และมาตรา ๑๐๐ แห่งพระราชบัญญัติป่าชุมชน พ.ศ. ๒๕๖๒
มาตราส่วน ๑:๑๕,๐๐๐

WGS 84

ลำดับชุด L ๗๐๑๘ ระวัง ๕๒๓๘๓



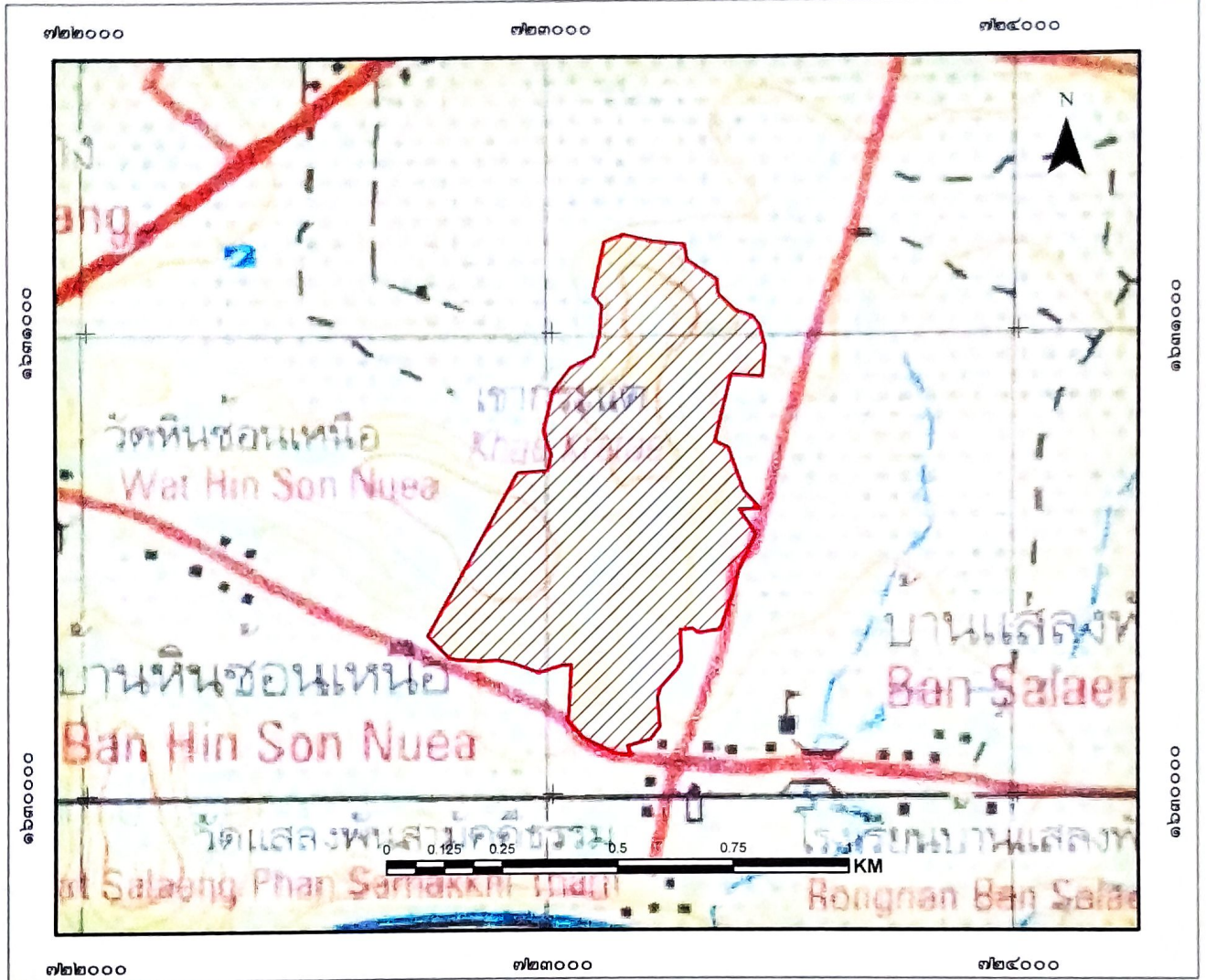
สัญลักษณ์

 ขอบเขตบริเวณเพื่อการอนุรักษ์ เนื้อที่ ๒๗๑-๒-๖๗ ไร่

แผนที่แสดงลักษณะภูมิประเทศการแบ่งบริเวณการใช้ประโยชน์ป่าชุมชนบ้านแสงพัน
 บ้านบ้านแสงพัน หมู่ที่ ๔ ตำบลแสงพัน
 อำเภอวังม่วง จังหวัดสระบุรี
 อยู่ในพื้นที่ ป่าตามพระราชบัญญัติป่าไม้ พุทธศักราช ๒๕๔๔
 เนื้อที่รวม ๒๗๑ ไร่ ๒ งาน ๖๗ ตารางวา
 ตามนัยมาตรา ๙๙ และมาตรา ๑๐๐ แห่งพระราชบัญญัติป่าชุมชน พ.ศ. ๒๕๖๒
 มาตรฐานส่วน ๑:๑๕,๐๐๐

WGS 84

ลำดับชุด L ๗๐๑๘ ระวังง ๕๒๓๘III



สัญลักษณ์

 ขอบเขตบริเวณเพื่อการอนุรักษ์ เนื้อที่ ๒๗๑-๒-๖๗ ไร่

ลงชื่อ.....
 (นายจริยธร...บัวฉนวน).....
 เจ้าหน้าที่รังวัด/เจ้าหน้าที่ผู้ได้รับมอบหมาย

ลงชื่อ.....
 (นายสุรชาติ ปุณณวานิชศิริ)
 นักวิชาการป่าไม้ชำนาญการพิเศษ
 ทำหน้าที่ผู้อำนวยการศูนย์ป่าไม้สระบุรี

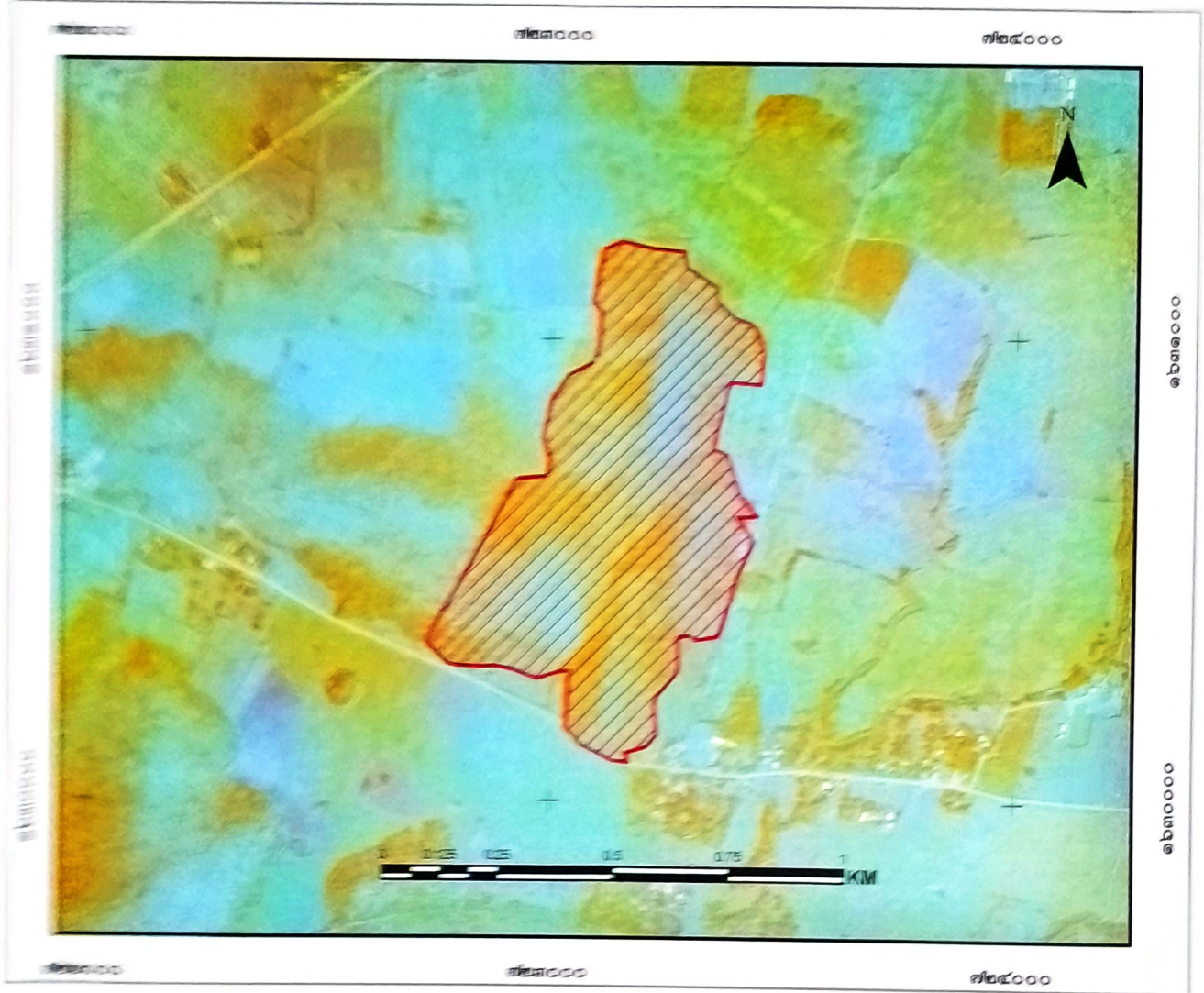
ลงชื่อ.....
 กฤษณีย์ นิสสะ
 นักวิชาการป่าไม้ชำนาญการพิเศษ
 ทำหน้าที่ผู้อำนวยการส่วนจัดการป่าชุมชน

ลงชื่อ.....
 (นายธนิช เนมย์)
 นักวิชาการป่าไม้ชำนาญการพิเศษ รักษาการแทน
 ผู้อำนวยการสำนักจัดการทรัพยากรป่าไม้ที่ ๕ (สระบุรี)

แผนที่ภาพถ่ายออร์โธรีซิซิงเลขการแบ่งบริเวณการใช้ประโยชน์ป่าชุมชนบ้านแสงพัน
 บ้านบ้านแสงพัน หมู่ที่ ๕ ตำบลแสงพัน
 อำเภอลำปาง จังหวัดสระบุรี
 อยู่ในพื้นที่ ป่าตามพระราชบัญญัติป่าไม้ พุทธศักราช ๒๔๘๔
 เนื้อที่รวม ๒๗๑ ไร่ ๒ งาน ๖๗ ตารางวา
 ตามนัยมาตรา ๘๘ และมาตรา ๑๐๐ แห่งพระราชบัญญัติป่าชุมชน พ.ศ. ๒๕๖๒
 มาตรการส่วน ๑:๑๕,๐๐๐


WG5 34

ลำดับชุด L ๗๐๑๘ ระวัง ๕๒๓๘๓





สัญญาสำคัญ


 ครอบคลุมบริเวณเพื่อการอนุรักษ์ เนื้อที่ ๒๗๑-๒-๖๗ ไร่

ลงชื่อ 
 (นายวิวัฒน์ ธีระคุณ)

เจ้าพนักงานป่าไม้/เจ้าพนักงานผู้ซึ่งได้รับมอบหมาย

ลงชื่อ 
 (นายสุรชาติ วัฒนศิริ)
 นักวิชาการป่าไม้ชำนาญการพิเศษ
 เจ้าพนักงานผู้อำนวยการศูนย์ป่าไม้สระบุรี

ลงชื่อ 
 กฤษณะ นิสละ
 นักวิชาการป่าไม้ชำนาญการพิเศษ
 พนักงานผู้อำนวยการส่วนจัดการป่าชุมชน

ลงชื่อ 
 (นายอนันต์ นมย์)
 นักวิชาการป่าไม้ชำนาญการพิเศษ รักษาการแทน
 ผู้อำนวยการสำนักจัดการทรัพยากรป่าไม้ที่ ๕ (สระบุรี)

ตาราง Attribute table ข้อมูล Shapefile ในรูปแบบ Polygon ของแปลงป่าชุมชน

CF_CODE	FC_ID	FCG_START	FCG_NAME	TAM_NAM_T	AMP_NAM_T	PROV_NAM_T	RAI	NGAN	WHA	FCG_RENEW
		<NUM>	ป่าชุมชนบ้านสกลยี่งอ หมู่ที่ 4	สกลยี่งอ	มรุกขนคร	สระบุรี	271	2	67	

คำอธิบายตาราง Attribute table ข้อมูล Shape file ในรูปแบบ polygon ของแปลงป่าชุมชน

1. FCG_START คือวันที่จัดตั้ง (ใส่เฉพาะ พ.ศ.) ไม่ต้องใส่ข้อมูล
 2. FCG_NAME คือ ชื่อป่าชุมชน ใส่แปลงที่ หมู่ที่ด้วย (ตัวอย่าง ป่าชุมชนบ้านนาคามี่ แปลงที่ 1 หมู่ที่ 2)
 3. TAM_NAM_T คือ ตำบล (ไม่ต้องใส่ ต.)
 4. AMP_NAME_T คือ อำเภอ (ไม่ต้องใส่ อ.)
 5. PROV_NAME_T คือ จังหวัด (ไม่ต้องใส่ จ.)
 6. RAI NGAN WHA คือ ไร่ งาน ตารางวา
 7. FCG_RENEW คือ วันที่ต่ออายุ (ใส่เฉพาะ พ.ศ.) ไม่ต้องใส่ข้อมูล
- หมายเหตุ : CF_CODE, FC_ID ข้อมูล 2 ช่องนี้ ไม่ต้องใส่ข้อมูล

ค่าที่ดินแสดงขอบเขตป่าชุมชนบ้านแสงพัน

บ้านแสงพัน หมู่ที่ 4 ตำบลแสงพัน อำเภอวังม่วง จังหวัดสระบุรี

Zone 47P

จุดที่	E	N
1	723364	1630358
2	723316	1630350
3	723303	1630360
4	723277	1630356
5	723279	1630288
6	723270	1630271
7	723234	1630232
8	723227	1630210
9	723233	1630146
10	723211	1630118
11	723162	1630104
12	723171	1630083
13	723134	1630088
14	723066	1630122
15	723031	1630161
16	723035	1630177
17	723040	1630282
18	723018	1630280
19	722970	1630265
20	722915	1630285
21	722882	1630292
22	722848	1630290
23	722795	1630293
24	722775	1630297
25	722729	1630345
26	722925	1630698

คำพิกัดแสดงขอบเขตป่าชุมชนบ้านแสงพัน
บ้านแสงพัน หมู่ที่ 4 ตำบลแสงพัน อำเภอวังม่วง จังหวัดสระบุรี

Zone 47P

27	722989	1630703
28	722998	1630737
29	722981	1630788
30	723002	1630876
31	723040	1630925
32	723091	1630950
33	723103	1630995
34	723107	1631057
35	723089	1631079
36	723113	1631192
37	723153	1631208
38	723218	1631193
39	723285	1631187
40	723291	1631153
41	723355	1631111
42	723358	1631080
43	723394	1631046
44	723431	1631033
45	723446	1631014
46	723459	1630967
47	723453	1630903
48	723386	1630909
49	723351	1630765
50	723380	1630752
51	723414	1630658
52	723449	1630619
53	723404	1630617

ค่าพิกัดแสดงขอบเขตป่าชุมชนบ้านแสงพัน
บ้านแสงพัน หมู่ที่ 4 ตำบลแสงพัน อำเภอวังม่วง จังหวัดสระบุรี

Zone 47P

54	723419	1630596
55	723440	1630563
56	723403	1630487
57	723390	1630435


ตารางเปรียบเทียบข้อมูลประเภทพื้นที่และจำนวนเนื้อที่ป่าชุมชน
กรณีป่าชุมชนตามมาตรา 99 และมาตรา 100 แห่งพระราชบัญญัติป่าชุมชน พ.ศ. 2562
เพื่อยืนยันการปรับปรุงแก้ไขข้อมูลให้เป็นปัจจุบัน


ป่าชุมชน บ้านแสงพัน
บ้าน บ้านแสงพัน หมู่ที่ 4
ตำบล แสงพัน อำเภอ วังม่วง จังหวัด สระบุรี

ข้อมูลประเภทพื้นที่และจำนวนเนื้อที่ป่าชุมชน แก้ไข ไม่แก้ไข

แปลง ที่	ข้อมูลป่าชุมชนเดิม			ข้อมูลป่าชุมชนตามแผนจัดการป่าชุมชน			การแบ่งสัดส่วนพื้นที่ตามแผนจัดการป่าชุมชน							
	ประเภทที่ดิน	เนื้อที่			ประเภทที่ดิน	เนื้อที่			เนื้อที่เพื่อการอนุรักษ์			เนื้อที่เพื่อการใช้ประโยชน์		
		ไร่	งาน	ตร.ว		ไร่	งาน	ตร.ว	ไร่	งาน	ตร.ว	ไร่	งาน	ตร.ว
1	ป่าตามพระราชบัญญัติป่าไม้ พุทธศักราช 2484	217	3	77	ป่าตามพระราชบัญญัติป่าไม้ พุทธศักราช 2484	271	2	67	271	2	67	-	-	-
2														
3														
4														
รวม		217	3	77		271	2	67	271	2	67	-	-	-

หมายเหตุ : ระบุประเภทที่ดินให้ชัดเจน เช่น ป่าสงวนแห่งชาติ นสล. สปก. เป็นต้น

(ลงชื่อ) 
(นายสุรชาติ ปุณณวานิชศิริ)
ตำแหน่ง นักวิชาการป่าไม้ชำนาญการพิเศษ
ผู้อำนวยการศูนย์ป่าไม้ สระบุรี

(ลงชื่อ) 
กฤษณะ นิสสะ
(นักวิชาการป่าไม้ชำนาญการพิเศษ)
ผู้อำนวยการ ส่วนจัดการป่าชุมชน
ท่าหนาท ผู้อำนวยการส่วนจัดการป่าชุมชน
สำนักจัดการทรัพยากรป่าไม้ที่ 5 (สระบุรี)

၂၀၁၆ ခုနှစ် ဇူလိုင်လ ၅ ရက်

အမှတ် ၁၇၊ အမှတ် ၅၅၆၄

အမှတ် ၁၀၀၇ ၁၈၀၀ ၄

အမှတ် ၁၇၊ အမှတ် ၅၅၆၄ - ၁၉ နှစ်အတွက် အကျိုးခွင့်ပေးရန်

အမှတ် ၁၇၊ အမှတ် ၅၅၆၄ နှင့် ၁၉ နှစ်အတွက် အကျိုးခွင့်ပေးရန်
၀ နှစ် ၀ နှစ်

အမှတ် ၅၅၆၄ နှင့် ၁၉ နှစ်

အမှတ် ၁၇၊ အမှတ် ၅၅၆၄ နှင့် ၁၉ နှစ်
အမှတ် ၁၇၊ အမှတ် ၅၅၆၄

အမှတ် ၃-၄-၅ နှစ်အတွက် အကျိုးခွင့်ပေးရန်

အမှတ် ၁၇၊ အမှတ် ၅၅၆၄ နှင့် ၁၉ နှစ်

အမှတ် ၁၀၀၇ ၁၈၀၀ ၄

အမှတ် ၁၇၊ အမှတ် ၅၅၆၄
(အမှတ် ၁၇၊ အမှတ် ၅၅၆၄)
အမှတ် ၁၇၊ အမှတ် ၅၅၆၄

အမှတ် ၁၇၊ အမှတ် ၅၅၆၄
အမှတ် ၁၇၊ အမှတ် ၅၅၆၄
အမှတ် ၁၇၊ အမှတ် ၅၅၆၄

ಪೂಜಾರಿಗಳ ಪಟ್ಟಿ
 ಸಂ. 18 ಸಿ.ಸಿ.ಎ. 1954

ಕ್ರ. ಸಂ.	ಹೆಸರು	ವೃತ್ತ	ವಿವರ
1	ಪೂಜಾರಿ	ಕುಳಿ	ಕುಳಿ
2	ಪೂಜಾರಿ	ಕುಳಿ	ಕುಳಿ
3	ಪೂಜಾರಿ	ಕುಳಿ	25. 10. 54
4	ಪೂಜಾರಿ	ಕುಳಿ	ಕುಳಿ
5	ಪೂಜಾರಿ	ಕುಳಿ	ಕುಳಿ
6	ಪೂಜಾರಿ	ಕುಳಿ	ಕುಳಿ
7	ಪೂಜಾರಿ	ಕುಳಿ	ಕುಳಿ
8	ಪೂಜಾರಿ	ಕುಳಿ	ಕುಳಿ
9	ಪೂಜಾರಿ	ಕುಳಿ	ಕುಳಿ
10	ಪೂಜಾರಿ	ಕುಳಿ	ಕುಳಿ
11	ಪೂಜಾರಿ	ಕುಳಿ	25. 10. 54
12	ಪೂಜಾರಿ	ಕುಳಿ	ಕುಳಿ
13	ಪೂಜಾರಿ	ಕುಳಿ	ಕುಳಿ

แบบคำขอต่อยอายุโครงการป่าชุมชน

ข้าพเจ้า นาย 10 นก สภาน้อย ตำแหน่ง ผู้ใหญ่บ้าน
 อายุ 53 ปี เลขประจำตัวประชาชน 3 1016 000 791 99 0 สัญชาติ ไทย
 ภูมิลำเนาอยู่บ้าน 11520 พัน เลขที่ 19 หมู่ที่ 4
 ตำบล 11520 พัน อำเภอ วังม่วง จังหวัด สระบุรี
 โทร 098-9246151

มีความประสงค์ขอต่อยอายุโครงการป่าชุมชนบ้าน 11520 พัน
 ตั้งอยู่ในเขตท้องที่บ้าน 11520 พัน หมู่ที่ 4 ตำบล 11520 พัน
 อำเภอ วังม่วง จังหวัด สระบุรี

(กรณีมีผู้ยื่นคำขอมากกว่า 1 หมู่บ้าน ให้ระบุชื่อบ้านและหมู่ที่ทุกบ้านตามที่ยื่นคำขอ)

ได้รับอนุมัติจากกรมป่าไม้ เมื่อ 2543

พื้นที่ดำเนินการรวมทั้งสิ้น 1 แปลง รวมเนื้อที่ 211-3-77 ไร่ ดังนี้
 ป่าตามพระราชบัญญัติป่าไม้ พุทธศักราช 2484 แปลงที่ 1 เนื้อที่ 211-3-77 ไร่ และไม่เป็นพื้นที่
 ซึ่งส่วนราชการหรือผู้หนึ่งผู้ใดได้รับอนุญาตเข้าทำประโยชน์ หรือพื้นที่ที่กรมป่าไม้ใช้หรือจัดการ หรือ
 ประกาศเป็นพื้นที่วิจัยทางวิชาการหรือประโยชน์อย่างอื่นของรัฐ หรือ ที่สาธารณะประโยชน์ หรือ พื้นที่ที่อยู่ใน
 ในความรับผิดชอบของหน่วยงานอื่นในการรักษาพื้นที่หรือมีอำนาจครอบครอง

(หากดำเนินการมากกว่า 1 แปลง ให้เรียงลำดับป่าสงวนแห่งชาติ เป็นแปลงที่ 1 ตามพื้นที่ต่างๆ ข้างต้น)
 โดยส่งเอกสารประกอบการพิจารณา ตามกรณีต่างๆ ดังนี้

1.1 กรณีที่ไม่มีการเปลี่ยนแปลงรายละเอียดโครงการและพื้นที่ดำเนินการ

- (1) แบบ ปชช.5
- (2) สำเนาแบบ ปชช.3 ฉบับเดิม
- (3) แผนที่ระวางมาตราส่วน 1:50,000
- (4) แผนที่แสดงขอบเขตป่าชุมชนบนแผนที่ภาพถ่ายออร์โธรีโธลิเชิงเลข
- (5) แบบ ปชช.4

1.2 กรณี...

1.2 กรณีมีการเปลี่ยนแปลงรายละเอียดโครงการ (หรือ ปชช.3 เดิมซ้ำจุดสุดท้าย) แต่ไม่เปลี่ยนแปลงพื้นที่ดำเนินการ

- (1) แบบ ปชช.5
- (2) แบบ ปชช.5.1
- (3) แผนที่ระวางมาตราส่วน 1:50,000
- (4) แผนที่แสดงขอบเขตป่าชุมชนบนแผนที่ภาพถ่ายออร์โธรีโอสีเชิงเลข
- (5) แบบ ปชช.4


1.3 กรณีมีการเปลี่ยนแปลงพื้นที่ดำเนินการ เพิ่มหรือลดจำนวนแปลงป่าชุมชน เพิ่มหรือลดขนาดพื้นที่ป่าชุมชน

- (1) แบบ ปชช.5
- (2) แบบ ปชช.5.1
- (3) แบบ ปชช.5.2
- (4) แผนที่ระวางมาตราส่วน 1:50,000
- (5) แผนที่แสดงขอบเขตป่าชุมชนบนแผนที่ภาพถ่ายออร์โธรีโอสีเชิงเลข
- (6) แบบ ปชช.4


กำหนดระยะเวลาดำเนินการ 10 ปี (นับตั้งแต่วันที่กรมป่าไม้อนุมัติ) (วันที่..... ๒๒ พย ๒๕๖๒)

ขบประมาณ (โดยขอรับการสนับสนุนงบประมาณได้จากหน่วยงานต่างๆ ได้แก่)

- 1. กรมป่าไม้ ซึ่งระบุไว้ตามแผนงานและงบประมาณประจำปี
- 2. องค์การบริหารส่วนตำบล/เทศบาลตำบล
- 3. จังหวัด สุราษฎร์
- 4. องค์การ/บริษัทเอกชน
- 5. หน่วยงานอื่นๆ

ลงชื่อ..... ผู้ยื่นคำขอ *
(... Loc 1000 25/5/62 ...)

ตำแหน่ง ผู้ใหญ่บ้าน หมู่ที่ 4


ลงชื่อ..... (นายกรรณ... ต่อมชว)...เจ้าหน้าที่ผู้แนะนำ**
(.....นักวิชาการป่าไม้ชำนาญการ
ตำแหน่ง หัวหน้าที่ผู้กำกับการศูนย์ป่าไม้สระบุรี

ความคิดเห็นของผู้ว่าราชการจังหวัด หรือหัวหน้าหน่วยงานที่กำกับดูแลพื้นที่ในแต่ละกรณี***

เห็นชอบให้ดำเนินการ

ความคิดเห็นอื่นๆ

(ลงชื่อ)

(.....)

ตำแหน่ง

(ลงชื่อ).....ผู้ตรวจสอบ

(นายจำลอง ชุ่มน้ำ)

ตำแหน่ง .. (ผู้อำนวยการศูนย์ป่าไม้.....)

สังกัดสำนักจัดการทรัพยากรป่าไม้ที่.....

(ลงชื่อ).....ผู้ตรวจสอบ

(นายจำลอง ชุ่มน้ำ)

(นักวิชาการป่าไม้ชำนาญการพิเศษ)

ตำแหน่ง ..ผู้อำนวยการส่วนส่งเสริมการป่าไม้.....

สังกัดสำนักจัดการทรัพยากรป่าไม้ที่.....

(ลงชื่อ).....ผู้เสนอ

(นายมานพ สายอุ้นใจ)

ตำแหน่ง ..เจ้าพนักงานป่าไม้อาวุโส รักษาการแทน

ผู้อำนวยการ ส่วนจัดการทรัพยากรป่าไม้ที่ ๕ (สระบุรี)
ผู้อำนวยการสำนักจัดการทรัพยากรป่าไม้ที่.....

(ลงชื่อ).....ผู้อนุมัติ

(นายมานพ สายอุ้นใจ)

(.....)
เจ้าพนักงานป่าไม้อาวุโส รักษาการแทน
อธิบดีกรมป่าไม้

ผู้อำนวยการสำนักจัดการทรัพยากรป่าไม้ที่ ๕ (สระบุรี)

หมายเหตุ

ปฏิบัติราชการแทนอธิบดีกรมป่าไม้

- * ผู้ใหญ่บ้าน/กำนัน/นายก อบต./นายกเทศมนตรี หรือประธานคณะกรรมการป่าชุมชนแล้วแต่กรณี
- ** ข้าราชการตั้งแต่ระดับปฏิบัติงานหรือปฏิบัติการณ์ขึ้นไป
- *** กรณีพื้นที่อื่นๆ เช่น นสล., สปก., นิคมสร้างตนเอง เสนอให้หัวหน้าหน่วยงานที่กำกับดูแลพิจารณาแล้วแต่กรณี
ทั้งนี้ หน่วยงานรับผิดชอบแจ้งรายชื่อเจ้าหน้าที่ในสังกัดประกอบด้วยข้าราชการอย่างน้อย 1 คน เพื่อกรมป่าไม้ออกคำสั่งแต่งตั้งเป็นเจ้าหน้าที่ปฏิบัติงานโครงการป่าชุมชน

คณะกรรมการป่าชุมชน

แนบท้ายโครงการป่าชุมชน... บ้านคลองโพธิ์
บ้าน... หมู่ที่ 4 ตำบล... อำเภอ... จังหวัด...

ลำดับที่	ชื่อ - สกุล	ทำหน้าที่	หมายเหตุ / กิจกรรมด้าน
1	นาย โสภณ ธิงะรัมย์	ประธาน	
2	นาย นพพร ติงะรัมย์	รองประธาน	
3	นาย นพพร ธิงะรัมย์	รองประธาน (ถ้ามี)	
4	นาย นพพร ธิงะรัมย์	เลขานุการ	
5	นาย นพพร ธิงะรัมย์	เหรัญญิก	
6	นาย นพพร ธิงะรัมย์	กรรมการ	
7	นาย นพพร ธิงะรัมย์	กรรมการ	
8	นาย นพพร ธิงะรัมย์	กรรมการ	
9	นาย นพพร ธิงะรัมย์	กรรมการ	
10	นาย นพพร ธิงะรัมย์	กรรมการ	
11		กรรมการ	
12		กรรมการอื่น (ถ้ามี)	

ที่ทำการผู้ใหญ่บ้าน/กำนันหรือประธานคณะกรรมการป่าชุมชน... บ้าน...

หมายเลขโทรศัพท์ ... 092-9246151

หมายเหตุ

- * เอกสารฉบับนี้เป็นการแสดงโครงสร้างคณะกรรมการป่าชุมชนได้รับการยอมรับจากราชกรในชุมชนเพื่อช่วยทำหน้าที่ในการจัดการป่าชุมชนร่วมกับพนักงานเจ้าหน้าที่โดยแต่ละป่าชุมชนจะมีกลุ่มราษฎรเหล่านี้เป็นแกนหลักเข้ามาบริหารจัดการตามความเหมาะสมของพื้นที่ จำนวน 10-15 คน กรณีจัดตั้ง 1 โครงการ หลายหมู่บ้านให้คัดเลือกคณะกรรมการทุกหมู่บ้าน
- ** แนบคณะกรรมการป่าชุมชนส่งให้กรมป่าไม้ทุกโครงการฯ
- *** กรณีมีการเปลี่ยนแปลงคณะกรรมการให้รวบรวมรายชื่อแจ้งสำนักจัดการทรัพยากรป่าไม้ที่รับผิดชอบเพื่อปรับปรุงข้อมูลแจ้งให้หน่วยงานที่เกี่ยวข้องและกรมป่าไม้ทราบ