

แบบฟอร์มการตรวจเอกสารการส่งเสริมการจัดทำแผนจัดการป่าชุมชน ป่าท่าเสา  
บ้านท่าเสา หมู่ที่ 13 ตำบล วอแก้ว อำเภอ วอแก้ว จังหวัด สงขลา

เอกสารการจัดทำแผนจัดการป่าชุมชน

- แผนจัดการป่าชุมชน แบบ คนช.๕๑ ประธานกรรมการจัดการป่าชุมชนเป็นผู้ลงนาม
- แผนปฏิบัติการป่าชุมชน แบบ คนช.๕๒
- รายการไม้ทรงคุณค่าในป่าชุมชน แบบ คนช.๕๓ (ถ้ามี)
- ข้อบังคับเกี่ยวกับการจัดการป่าชุมชน
- แผนที่แสดงลักษณะภูมิประเทศ (๑:๕๐,๐๐๐) ระบุการแบ่งบริเวณพื้นที่เพื่อการอนุรักษ์ และบริเวณพื้นที่เพื่อการใช้ประโยชน์(ถ้ามี)
- แผนที่แสดงขอบเขตป่าชุมชนบนแผนที่ภาพถ่ายออร์โธรีโธกราฟิก (๑:๕,๐๐๐) ระบุการแบ่งบริเวณพื้นที่เพื่อการอนุรักษ์ และบริเวณพื้นที่เพื่อการใช้ประโยชน์(ถ้ามี)

ได้ตรวจสอบแล้ว เอกสารถูกต้องครบถ้วน

(ลงชื่อ) \_\_\_\_\_

(นายวิเศษ นิ่มน้อย)

ตำแหน่ง \_\_\_\_\_

เจ้าหน้าที่ผู้ตรวจเอกสาร

(ลงชื่อ) \_\_\_\_\_

(นายวิเศษ นิ่มน้อย)

ตำแหน่ง ผู้อำนวยการศูนย์วิจัยและพัฒนาทรัพยากรป่าไม้

สำนักจัดการทรัพยากรป่าไม้ที่ ๕ (สงขลา)

(นายสุรชาติ บุญงามยิ่งศิริ)  
นักวิชาการป่าไม้ชำนาญการพิเศษ  
ทำหน้าที่ผู้อำนวยการศูนย์ป่าไม้ระบุรี

เลขที่ใบ	23
ร.ด.	18 มี.ค. 64
เวลา	

แผนจัดการป่าชุมชน

๑. ชื่อแผนจัดการป่าชุมชน ป่าหาคะ  
 ตั้งอยู่หมู่ที่ 13 ตำบล สวนแก้ว  
 อำเภอ สวนแก้ว จังหวัด ศรีสะเกษ

ประกอบ

- การขอจัดตั้งป่าชุมชน
- ป่าชุมชน ตามมาตรา ๙๙ และ มาตรา ๑๐๐
- การปรับปรุงแผนจัดการป่าชุมชนในระหว่างที่แผนจัดการป่าชุมชนยังไม่หมดอายุ
- ทดแทนแผนจัดการป่าชุมชนเดิมที่หมดอายุ
- การขอขยายเขตป่าชุมชน

๒. วัตถุประสงค์ของแผนจัดการป่าชุมชน  
เพื่ออนุรักษ์ป่าในชุมชน

๓. ระยะเวลา 5 ปี ตั้งแต่ตั้งพื้นที่ป่าชุมชน (อันที่)

๔. ลักษณะพื้นที่

๔.๑ สภาพพื้นที่ป่าชุมชน

๑) จำนวนเนื้อที่ของป่าชุมชน 52 ไร่ 3 งาน 76 ตารางวา  
 ๒) กรณีขอขยายเขตป่าชุมชน เนื้อที่ ..... ไร่ ..... งาน ..... ตารางวา  
 เนื้อที่รวมกับพื้นที่ป่าชุมชนเดิม รวมเนื้อที่ ..... ไร่ ..... งาน ..... ตารางวา

๔.๒ อาณาเขตป่าชุมชน

ทิศเหนือ จุด วัดบ้าน  
 ทิศใต้ จุด วัดบ้าน  
 ทิศตะวันออก จุด วัดบ้าน  
 ทิศตะวันตก จุด วัดบ้าน

๔.๓ การกำหนดบริเวณในพื้นที่ป่าชุมชน

๑) แปลงพื้นที่ที่กำหนดให้เป็นบริเวณเพื่อการอนุรักษ์  
 จำนวน 1 แปลง เนื้อที่รวม 52 ไร่ 3 งาน 76 ตารางวา  
 คิดเป็นร้อยละ 100% ของพื้นที่ป่าชุมชน

๒) แปลงพื้นที่ที่กำหนดให้เป็นบริเวณเพื่อการใช้ประโยชน์  
 จำนวน - แปลง เนื้อที่รวม - ไร่ - งาน - ตารางวา  
 คิดเป็นร้อยละ - ของพื้นที่ป่าชุมชน

หมายเหตุ : (ฉบับแผนมีมาตราส่วน ๑ : ๕๐,๐๐๐ หรือแผนที่ภาพถ่ายดาวเทียม เพื่อแสดงแนวเขตป่าชุมชน และกำหนดบริเวณเพื่อการอนุรักษ์และบริเวณเพื่อการใช้ประโยชน์)

## ๔.๔ แหล่งน้ำที่พบเห็นได้ในป่าชุมชน (ถ้ามี)

- ลำธาร ห้วย หนอง คลอง บึง

ตั้งอยู่บริเวณพิกัด .....

อยู่ในแปลงที่ .....  บริเวณเพื่อการอนุรักษ์ หรือ  บริเวณเพื่อการใช้ประโยชน์  
สภาพความอุดมสมบูรณ์ของป่าบริเวณแหล่งน้ำอยู่ในเกณฑ์ .....

ข้อสังเกตเพิ่มเติม .....

- อ่างเก็บน้ำ ฝาย

ตั้งอยู่บริเวณพิกัด .....

อยู่ในแปลงที่ .....  บริเวณเพื่อการอนุรักษ์ หรือ  บริเวณเพื่อการใช้ประโยชน์  
สภาพความอุดมสมบูรณ์ของป่าบริเวณแหล่งน้ำอยู่ในเกณฑ์ .....

ข้อสังเกตเพิ่มเติม .....

- อื่น ๆ ได้แก่ .....

ตั้งอยู่บริเวณพิกัด .....

อยู่ในแปลงที่ .....  บริเวณเพื่อการอนุรักษ์ หรือ  บริเวณเพื่อการใช้ประโยชน์  
สภาพความอุดมสมบูรณ์ของป่าบริเวณแหล่งน้ำอยู่ในเกณฑ์ .....

ข้อสังเกตเพิ่มเติม .....

๔.๕ ความสูงจากระดับน้ำทะเลโดยประมาณ 40 เมตร

## ๔.๖ สภาพป่า

- ป่าสมบูรณ์ จำนวนเนื้อที่ประมาณ .....ไร่
- ป่ากำลังฟื้นตัว จำนวนเนื้อที่ประมาณ 27 ไร่
- ป่าเสื่อมโทรม จำนวนเนื้อที่ประมาณ 25-3-76ไร่

## ๔.๗ พันธุ์ไม้หลักที่พบเห็นได้ในป่าชุมชน ได้แก่

๗: กอค ม: ๙ มหนทว ๗: ตา

## ๔.๘ สัตว์ป่าที่พบเห็นได้ในป่าชุมชน ได้แก่

ไก่ป่า นกกินปลิว นกเงือก นกต่าง ๆ

## ๔.๙ ทรัพยากรธรรมชาติอื่น ๆ ที่พบเห็นได้ในป่าชุมชน ได้แก่

## ๔.๑๐ รายละเอียดเพิ่มเติม ดังนี้

๕. แผนปฏิบัติการป่าชุมชนโดยสังเขป

๑. กิจกรรมด้านการอนุรักษ์ ได้แก่

สำรวจและทำแผนที่เขตป่าชุมชน

๒. กิจกรรมด้านการฟื้นฟู ได้แก่

๓. กิจกรรมด้านการพัฒนา ได้แก่

ฝึกอบรมให้ความรู้แก่สมาชิกป่าชุมชน

๔. กิจกรรมด้านการควบคุมดูแล ได้แก่

เฝ้าระวังและป้องกันไฟป่า

๕. กิจกรรมด้านการใช้ประโยชน์จากทรัพยากรธรรมชาติในป่าชุมชน ได้แก่

๖. ประโยชน์ที่คาดว่าจะได้รับ

ป่าไม้ชุมชนที่สมบูรณ์

ลงชื่อ



( นาย วิชิต นานาพิชิต )

ประธานกรรมการจัดการป่าชุมชน

หมายเหตุ

๑. การสำรวจสภาพพื้นที่ หากไม่สามารถเดินตรวจสอบพื้นที่ได้เองทั้งหมด ให้ประเมินสภาพพื้นที่จากภาพถ่ายดาวเทียมประกอบได้

๒. รายละเอียดตามแผนปฏิบัติการป่าชุมชนตามแบบ คนช. ๕-๒



กิจกรรม การจัดการปาฐกถา	ปริมาณงาน	หน่วยนับ	กำหนดระยะเวลาในการปฏิบัติงาน					หมายเหตุ
			ปีที่ ๑	ปีที่ ๒	ปีที่ ๓	ปีที่ ๔	ปีที่ ๕	
<b>(๒) ด้านการฟื้นฟู</b>								
๒.๑ การปลูกต้นไม้ทดแทน การปลูกพืชสมุนไพร - บริเวณเพื่อการอนุรักษ์ - บริเวณเพื่อการใช้ประโยชน์	๑ ๓ ฟัง -	ไร่ -	๑ -	- -	- -	- -	- -	
๒.๒ การเพาะชำกล้าไม้ชุมชน - บริเวณเพื่อการอนุรักษ์ - บริเวณเพื่อการใช้ประโยชน์	-	-	-	-	-	-	-	
๒.๓ กิจกรรมอื่น ๆ ที่เป็นการฟื้นฟู - บริเวณเพื่อการอนุรักษ์ - บริเวณเพื่อการใช้ประโยชน์	๑ ๓ ฟัง -	ไร่ -	๑ -	- -	- -	- -	- -	
<b>(๓) ด้านการพัฒนา</b>								
๓.๑ การพัฒนาแหล่งท่องเที่ยวเชิงอนุรักษ์ โดยชุมชน - บริเวณเพื่อการอนุรักษ์ - บริเวณเพื่อการใช้ประโยชน์	-	-	-	-	-	-	-	
๓.๒ การพัฒนาด้านสาธารณสุขปโมค - บริเวณเพื่อการอนุรักษ์ - บริเวณเพื่อการใช้ประโยชน์	-	-	-	-	-	-	-	
๓.๓ กิจกรรมอื่น ๆ ที่เป็นการพัฒนา - บริเวณเพื่อการอนุรักษ์ - บริเวณเพื่อการใช้ประโยชน์	๑ ๓ ฟัง -	ไร่ -	๑ -	- -	- -	- -	- -	

กิจกรรม	ปริมาณงาน	หน่วยนับ	กำหนดระยะเวลาในการปฏิบัติงาน					หมายเหตุ
			ปีที่ ๑	ปีที่ ๒	ปีที่ ๓	ปีที่ ๔	ปีที่ ๕	
<b>(๔) ด้านการควบคุมดูแล</b>								
๔.๑ การออกข้อบังคับเกี่ยวกับการจัดการป่าชุมชน	1 ครั้ง	ปี	1	-	-	-	-	
๔.๒ การประชุมคณะกรรมการป่าชุมชนและการประชุมสมาชิกป่าชุมชน	1 ครั้ง	ปี	1	-	-	-	-	
๔.๓ การกำหนดแผนปฏิบัติการประจำปี	-	-	-	-	-	-	-	
๔.๔ กิจกรรมอื่น ๆ ที่เป็นการควบคุมดูแล	-	-	-	-	-	-	-	
<b>(๕) ด้านการใช้ประโยชน์จากทรัพยากรธรรมชาติในป่าชุมชน</b>								
๕.๑ การท่องเที่ยวเชิงอนุรักษ์โดยชุมชน - บริเวณเพื่อการอนุรักษ์ - บริเวณเพื่อการใช้ประโยชน์	-	-	-	-	-	-	-	
๕.๒ การพักผ่อนหย่อนใจในป่าชุมชน - บริเวณเพื่อการอนุรักษ์ - บริเวณเพื่อการใช้ประโยชน์	-	-	-	-	-	-	-	
๕.๓ การเก็บหาของป่า - บริเวณเพื่อการอนุรักษ์ - บริเวณเพื่อการใช้ประโยชน์	-	-	-	-	-	-	-	
๕.๔ วิทยาทกิจชุมชนจากผลิตผลและบริการ	-	-	-	-	-	-	-	

กิจกรรม	ปริมาณงาน	หน่วยนับ	กำหนดระยะเวลาในการปฏิบัติงาน					หมายเหตุ
			ปีที่ ๑	ปีที่ ๒	ปีที่ ๓	ปีที่ ๔	ปีที่ ๕	
<b>กิจกรรม</b> <b>การจัดการป่าชุมชน</b> ๕.๕ การใช้ประโยชน์จากไม้ เพื่อใช้สอยในครัวเรือนของสมาชิกป่าชุมชน หรือใช้ในกิจกรรมสาธารณะภายในชุมชน - บริเวณเพื่อการใช้ประโยชน์	-	-	-	-	-	-		
๕.๖ กิจกรรมอื่น ๆ ที่เป็นการใช้ประโยชน์จากทรัพยากรธรรมชาติในป่าชุมชน - บริเวณเพื่อการอนุรักษ์ (ถ้ามี) - บริเวณเพื่อการใช้ประโยชน์	-	-	-	-	-	-		



ข้อบังคับเกี่ยวกับการจัดการป่าชุมชน ป่าชุมชนน้ำห้วยทราย

ข้อบังคับ	พื้นที่ใช้บังคับ	หมายเหตุ
๑. ห้ามทำความเสียหายแก่หลักเขตหรือเคลื่อนย้ายหลักเขต	พื้นที่ป่าชุมชนทั้งหมด	
๒. ห้ามมิให้ล้มต้นไม้ หรือกระทำการใดที่ทำให้ต้นไม้ไม่สามารถเจริญเติบโตได้ต่อไป	พื้นที่ป่าชุมชนทั้งหมด	กรณีไม่ประสงค์ให้มีการล้มไม้
๓. ห้ามจุดไฟในพื้นที่ป่าหรือกระทำการใดที่อาจก่อให้เกิดไฟป่า	พื้นที่ป่าชุมชนทั้งหมด	
๔. ห้ามมิให้รถยนต์ตั้งแต่หกล้อขึ้นไปเข้าไปในพื้นที่ป่าชุมชน	พื้นที่ป่าชุมชนทั้งหมด	
๕. ห้ามนำพืชหรือพันธุ์ไม้ต่างถิ่นเข้ามาปลูกในป่าชุมชน เว้นแต่เป็นพืชหรือพันธุ์ไม้ต่างถิ่นตามที่ระบุไว้ในแผนจัดการป่าชุมชน	พื้นที่ป่าชุมชนทั้งหมด	ระบุชื่อพืชหรือพันธุ์ไม้ต่างถิ่นที่ปลูกได้ และพื้นที่ปลูกพันธุ์ไม้ต่างถิ่น
๖. ห้ามมิให้ก่อสร้างสิ่งปลูกสร้างใดในพื้นที่ป่าชุมชน เว้นแต่เป็นการก่อสร้างสิ่งปลูกสร้างที่จำเป็นเพื่อประโยชน์ในการปฏิบัติหน้าที่ของคณะกรรมการจัดการป่าชุมชนในการดูแลรักษาป่าชุมชน บำรุงและฟื้นฟูป่าชุมชน ส่งเสริมการศึกษาเรียนรู้และสร้างจิตสำนึกเกี่ยวกับการอนุรักษ์และฟื้นฟูทรัพยากรธรรมชาติสิ่งแวดล้อม และความหลากหลายทางชีวภาพในป่าชุมชน และเผยแพร่ประชาสัมพันธ์ป่าชุมชน เช่น การสร้างหอดูไฟป่า ฝ่ายชะลอน้ำ ที่พักลาดตระเวน หรือศาลาเรียนรู้ โดยสิ่งปลูกสร้างดังกล่าวต้องมีลักษณะกลมกลืนกับสภาพแวดล้อม ไม่เป็นการทำลายสภาพธรรมชาติเดิม และได้รับอนุญาตเป็นหนังสือจากคณะกรรมการป่าชุมชนประจำจังหวัดแล้ว	พื้นที่ป่าชุมชนทั้งหมด	
๗. การเข้าป่าเพื่อพักผ่อนหย่อนใจหรือเพื่อศึกษาธรรมชาติ ให้กระทำได้ในระหว่างเวลา ๐๘.๐๐ ถึงเวลา ๑๖.๐๐ นาฬิกา	พื้นที่ป่าชุมชนทั้งหมด	
๘. เมื่อพบเห็นการกระทำผิดกฎหมายว่าด้วยป่าชุมชน ให้แจ้งกรรมการป่าชุมชนหรือพนักงานเจ้าหน้าที่	พื้นที่ป่าชุมชนทั้งหมด	
๙. การเก็บของป่า ให้เก็บได้ในระหว่างช่วงเวลาและไม่เกินปริมาณที่กำหนดในตาราง ก.	พื้นที่ป่าชุมชนทั้งหมด	

๑๑. ห้ามมิให้เครื่องมือส้อมหรือใช้ในการล่าสัตว์หรือจับสัตว์ หรือนำอุปกรณ์ใด ๆ เข้าไปในพื้นที่ป่าชุมชน	พื้นที่ป่าชุมชนทั้งหมด	
๑๒. ห้ามมิให้บุคคลยกลิขิตหรือขั้วเข้ามาในพื้นที่ป่าชุมชน เว้นแต่ได้รับอนุญาตเป็นหนังสือจากคณะกรรมการจัดการป่าชุมชน	พื้นที่ป่าชุมชนทั้งหมด	
๑๓. ห้ามเข้าป่าหรือออกจากพื้นที่ป่าชุมชนนอกเวลาที่คณะกรรมการจัดการป่าชุมชนกำหนดไว้	พื้นที่ป่าชุมชนทั้งหมด	
๑๔. ห้ามมิให้บุคคลพาหนะที่ใช้เครื่องยนต์มีเสียงดังหรือควันดำเกิดมลพิษวิสัยเข้าไปในป่าชุมชน	พื้นที่ป่าชุมชนทั้งหมด	
๑๕. ห้ามขั้วขี้เถ้าจากพาหนะและจอดยานพาหนะ โดยฝ่าฝืนข้อบังคับหรือเครื่องหมายจราจรที่คณะกรรมการจัดการป่าชุมชนกำหนดไว้	พื้นที่ป่าชุมชนทั้งหมด หรือพื้นที่ป่าชุมชน บางพื้นที่	



ตาราง ก.

การเก็บของป่าให้เก็บได้ในระหว่างช่วงเวลาดังต่อไปนี้ และไม่เกินปริมาณดังต่อไปนี้

ของป่า	ช่วงเดือนที่เก็บได้	ปริมาณที่อนุญาต (ต่อคน)	เงื่อนไขอื่น
๑. หน่อไม้	/ / /	/ / /	
๒. น้ำผึ้ง	/ / /	/ / /	
๓. ไม้ไผ่	/ / /	/ / /	
๔. เห็ดโคน	/ / /	/ / /	
๕. ไข่มดแดง	/ / /	/ / /	
๖. อื่น ๆ .....			

รายชื่อคณะกรรมการจัดการป่าชุมชน

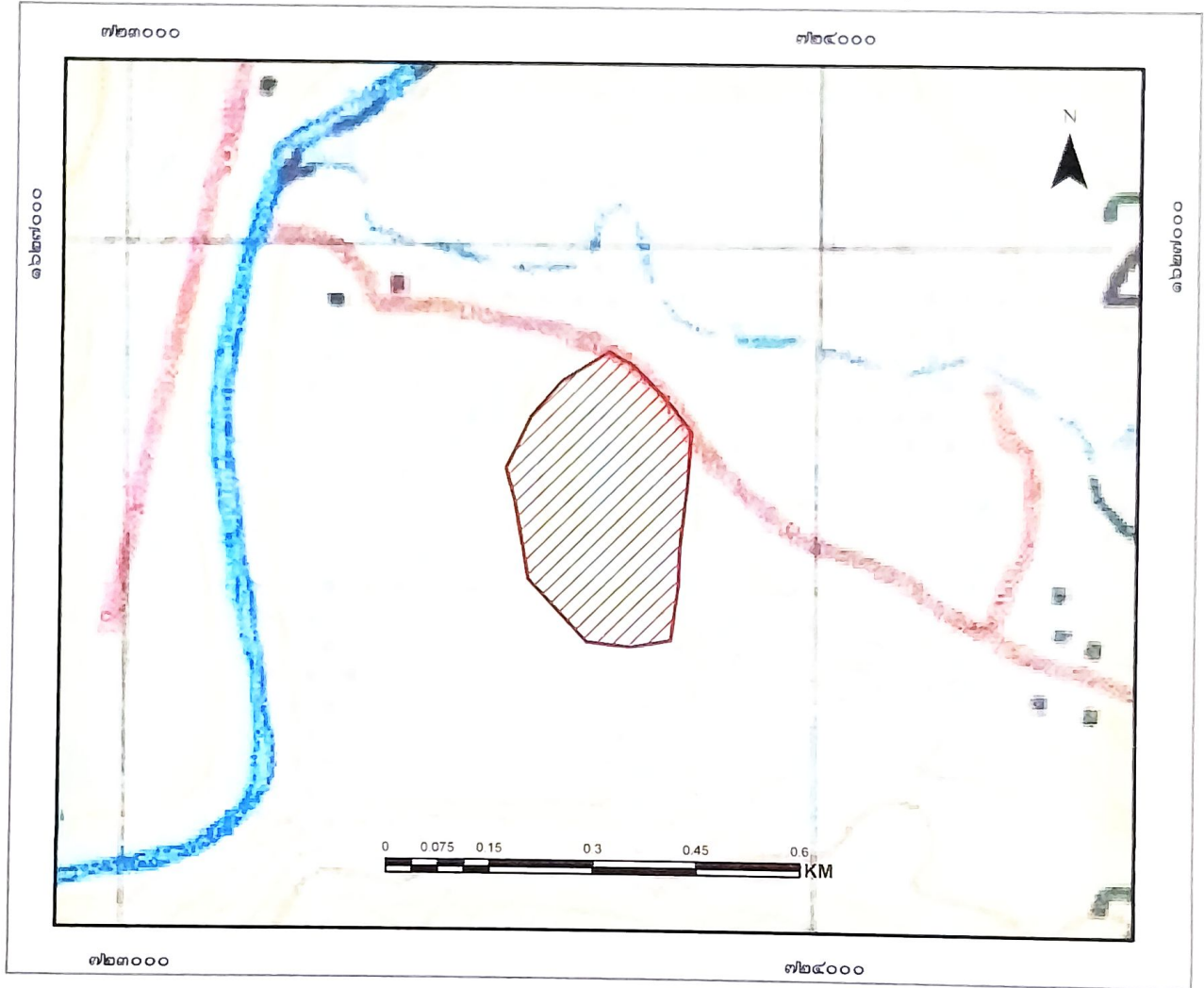
บ้านท่าเสา

ลำดับ	ชื่อ - สกุล	อายุ (ปี)	ตำแหน่งในคณะกรรมการจัดการป่าชุมชน	ขอรับรองว่าไม่มีลักษณะต้องห้ามการเป็น กรรมการจัดการป่าชุมชน (ตามระเบียบที่คณะกรรมการนโยบายกำหนดตามมาตรา ๔๒) โดยมีชื่อของกรรมการจัดการป่าชุมชน
1	นายศักดิ์ วัฒนาศาสตร์ ✓	45	ประธานกรรมการจัดการป่าชุมชน	
2	นางสัมพันธ์ เศรษฐศาสตร์ ✓	58	รองประธานกรรมการจัดการป่าชุมชน	นางสัมพันธ์ เศรษฐศาสตร์
3	นายพนมวอต์ โพธิ์วงศ์ ✓	38	กรรมการ	นายพนมวอต์ โพธิ์วงศ์
4	น.ส.ศศิมา นนทสิทธิ์ ✓	37	กรรมการ	ศศิมา นนทสิทธิ์
5	นายเทวี วัฒนเรือง ✓	62	กรรมการ	เทวี วัฒนเรือง
6	นายพนมศักดิ์ ต้อมวิจิธาพันธ์ ✓	66	กรรมการ	
7	นายชัชชัชชัย แก้วเชษฐ ✓	60	กรรมการ	
8	น.ส.เก๋ ไพจิตร ✓	31	กรรมการ	เก๋ ไพจิตร
9	น.ส.วาสนา วอฬารแก้ว ✓	34	กรรมการ	วาสนา วอฬารแก้ว
10	นายเสียน สีชะเมตร	69	กรรมการ	เสียน สีชะเมตร
11	นางกมลแก้ว ใจดี	52	กรรมการ	กมลแก้ว ใจดี
12	น.ส.วาสิณี นนทธอวาม	51	กรรมการ	วาสิณี นนทธอวาม
13	นายสัมพันธ์ คุ้มกลาง ✓	57	กรรมการ	สัมพันธ์ คุ้มกลาง
14	นายสัมพันธ์ นนทภณ	52	กรรมการ	สัมพันธ์ นนทภณ

แผนที่ประกอบการจัดทำแผนจัดการป่าชุมชนบ้านท่าเสา  
บ้านบ้านท่าเสา หมู่ที่ ๑๓ ตำบลมวกเหล็ก  
อำเภอมวกเหล็ก จังหวัดสระบุรี  
อยู่ในพื้นที่ ป่าสงวนแห่งชาติป่าทับกวางและป่ามวกเหล็ก แปลงที่ ๑  
เนื้อที่รวม ๕๒ ไร่ ๓ งาน ๗๖ ตารางวา  
ตามนัยมาตรา ๙๙ และมาตรา ๑๐๐ แห่งพระราชบัญญัติป่าชุมชน พ.ศ. ๒๕๖๒  
มาตราส่วน ๑:๑๐,๐๐๐

WGS 84

ลำดับชุด L ๗๐๑๘ ระวัง ๕๒๓๘III



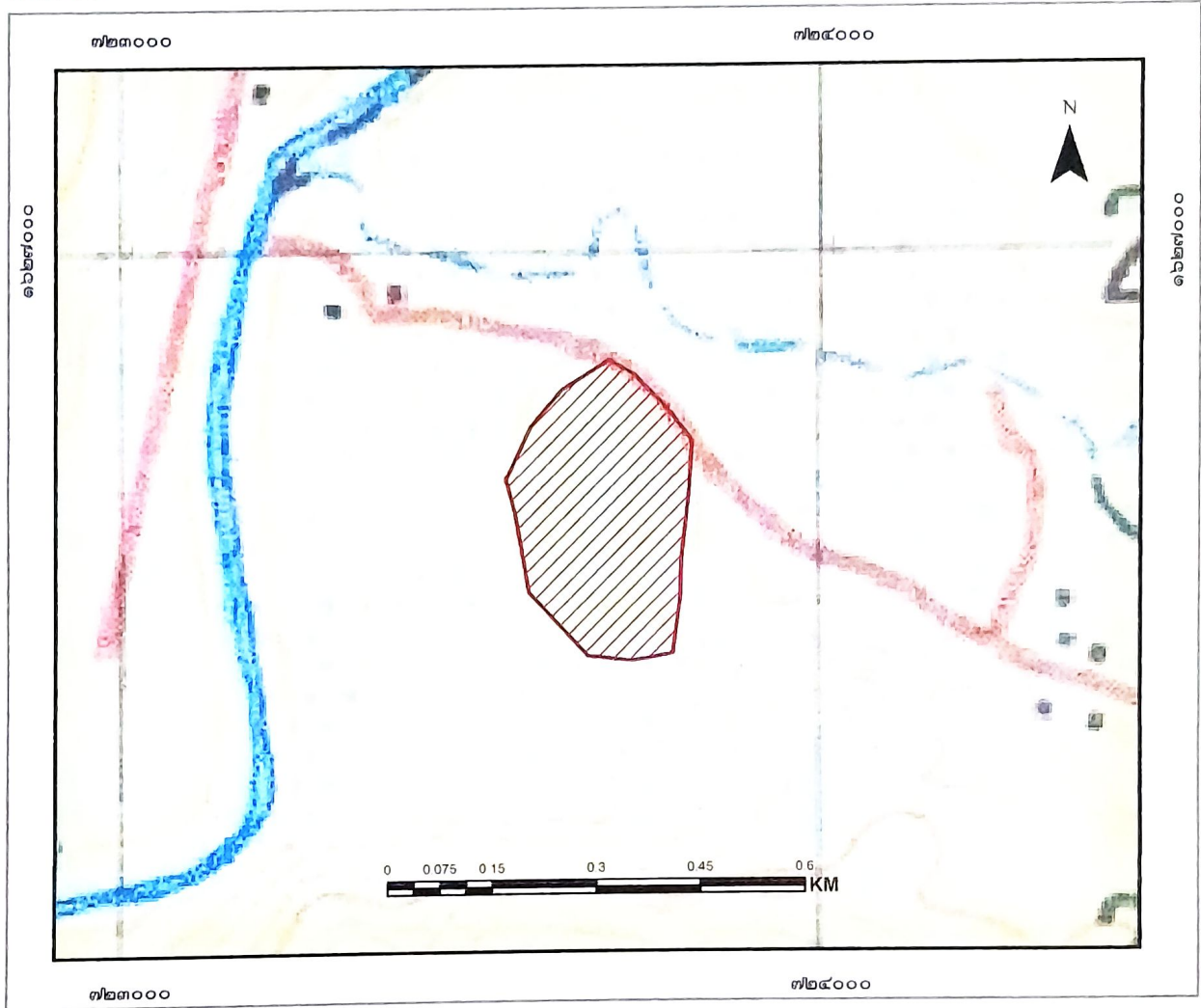
สัญลักษณ์

 ขอบเขตบริเวณเพื่อการอนุรักษ์ เนื้อที่ ๕๒-๓-๗๖ ไร่

แผนที่แสดงลักษณะภูมิประเทศการแบ่งบริเวณการใช้ประโยชน์ป่าชุมชนบ้านท่าเสา  
 บ้านบ้านท่าเสา หมู่ที่ ๑๓ ตำบลมวกเหล็ก  
 อำเภอมวกเหล็ก จังหวัดสระบุรี  
 อยู่ในพื้นที่ ป่าสงวนแห่งชาติป่าทับกวางและป่ามวกเหล็ก แปลงที่ ๑  
 เนื้อที่รวม ๕๒ ไร่ ๓ งาน ๗๖ ตารางวา  
 ตามนัยมาตรา ๙๙ และมาตรา ๑๐๐ แห่งพระราชบัญญัติป่าชุมชน พ.ศ. ๒๕๖๒  
 มาตรฐาน ๑:๑๐,๐๐๐

WGS 84

ลำดับชุด L ๗๐๑๘ ระวัง ๕๒๓๘III



สัญลักษณ์

 ขอบเขตบริเวณเพื่อการอนุรักษ์ เนื้อที่ ๕๒-๓-๗๖ ไร่

ลงชื่อ.....  
 ((นายวีรยุทธ บัวบาน))  
 เจ้าหน้าที่รังวัดเจ้าหน้าที่ผู้ที่ได้รับมอบหมาย

ลงชื่อ.....  
 (นายสุรชาติ อนุณวนิชศิริ)  
 นักวิชาการป่าไม้ชำนาญการพิเศษ  
 ทำหน้าที่ผู้อำนวยการศูนย์ป่าไม้สระบุรี

ลงชื่อ.....  
 กฤษณะ นิสสะ  
 (นักวิชาการป่าไม้ชำนาญการพิเศษ)  
 ทำหน้าที่ผู้อำนวยการส่วนจัดการป่าชุมชน

ลงชื่อ.....  
 (นายธนัช เหมย์)  
 นักวิชาการป่าไม้ชำนาญการพิเศษ รักษาการแทน  
 ผู้อำนวยการสำนักจัดการทรัพยากรป่าไม้ที่ ๕ (สระบุรี)

แผนที่ภาพถ่ายออร์โธรีซิเชิงเลขการแบ่งบริเวณการใช้ประโยชน์ป่าชุมชนบ้านท่าเสา  
 บ้านบ้านท่าเสา หมู่ที่ ๑๓ ตำบลมวกเหล็ก  
 อำเภอมวกเหล็ก จังหวัดสระบุรี  
 อยู่ในพื้นที่ ป่าสงวนแห่งชาติป่าทับกวางและป่ามวกเหล็ก แปลงที่ ๑  
 เนื้อที่รวม ๕๒ ไร่ ๓ งาน ๗๖ ตารางวา  
 ตามนัยมาตรา ๙๙ และมาตรา ๑๐๐ แห่งพระราชบัญญัติป่าชุมชน พ.ศ. ๒๕๖๒  
 มาตรฐานส่วน ๑:๑๐,๐๐๐

WGS 84

ลำดับชุด L ๗๐๑๘ ระบาย ๕๒๓๘III



สัญลักษณ์

 ขอบเขตบริเวณเพื่อการอนุรักษ์ เนื้อที่ ๕๒-๓-๗๖ ไร่

ลงชื่อ.....  
 ((นายวิรัช บัวนวน))  
 เจ้าหน้าที่รังวัดแจ้งหน้ผู้ที่ได้รับมอบหมาย

ลงชื่อ.....  
 ((นายสุรชาติ ปุณณวนิชศิริ))  
 นักวิชาการป่าไม้ชำนาญการพิเศษ  
 ทำหน้าที่ผู้อำนวยการศูนย์ป่าไม้สระบุรี

ลงชื่อ.....  
 ( กฤษณะ นิสสะ )  
 นักวิชาการป่าไม้ชำนาญการพิเศษ  
 ทำหน้าที่ผู้อำนวยการส่วนจัดการป่าชุมชน  
 ลงชื่อ.....  
 ((นายจันช เนมีย์))  
 นักวิชาการป่าไม้ชำนาญการพิเศษ รักษาการแทน  
 ผู้อำนวยการสำนักจัดการทรัพยากรป่าไม้ที่ ๕ (สระบุรี)

ตาราง Attribute table ข้อมูล Shapefile ในรูปแบบ Polygon ของแปลงป่าชุมชน

FC_CODE	FC_ID	FC_NAME	TAM_NAME	AMP_NAME	PROV_NAME	HAI	NGAN	WHA	FC_REMARK
		แปลงป่าชุมชน หมู่ 10	ป่าชุมชน	ป่าชุมชน	เชียงใหม่	52	1	70	

คำอธิบายตาราง Attribute table ข้อมูล Shape file ในรูปแบบ polygon ของแปลงป่าชุมชน

1. FC\_CODE คือ รหัสแปลงแปลง (เลขเฉพาะ ช.ค.) ไม่ต้องใส่ข้อมูล
  2. FC\_ID คือ รหัสแปลงแปลง (เลขเฉพาะ หมู่ที่ด้วย) (ตัวอย่าง ป่าชุมชนบ้านนาบามี แปลงที่ 1 หมู่ที่ 2)
  3. FC\_NAME คือ ชื่อบริเวณ (ไม่ต้องใส่ ช.)
  4. TAM\_NAME คือ ตำบล (ไม่ต้องใส่ ช.)
  5. AMP\_NAME คือ อำเภอ (ไม่ต้องใส่ ช.)
  6. PROV\_NAME คือ จังหวัด (ไม่ต้องใส่ ช.)
  7. HAI NGAN WHA คือ ปี งาน ตารางวา
  8. FC\_REMARK คือ หมายเหตุเฉพาะ (เลขเฉพาะ ช.ค.) ไม่ต้องใส่ข้อมูล
- หมายเหตุ - CF\_CODE FC\_ID ข้อมูล 2 ฟิลด์นี้ ไม่ต้องใส่ข้อมูล

## คำพิกัดแสดงขอบเขตป่าชุมชนบ้านท่าเสา

บ้านท่าเสา หมู่ที่ 13 ตำบลมวกเหล็ก อำเภอมวกเหล็ก จังหวัดสระบุรี

Zone 47P

จุดที่	E	N
1	723772	1626424
2	723713	1626414
3	723649	1626421
4	723564	1626512
5	723544	1626622
6	723544	1626624
7	723531	1626673
8	723567	1626749
9	723611	1626800
10	723647	1626822
11	723679	1626842
12	723715	1626822
13	723769	1626767
14	723799	1626727
15	723794	1626650
16	723784	1626558
17	723783	1626503




ตารางเปรียบเทียบข้อมูลประเภทพื้นที่และจำนวนเนื้อที่ป่าชุมชน  
กรณีป่าชุมชนตามมาตรา 99 และมาตรา 100 แห่งพระราชบัญญัติป่าชุมชน พ.ศ.2562  
เพื่อยืนยันการปรับปรุงแก้ไขข้อมูลให้เป็นปัจจุบัน


ป่าชุมชน บ้านท่าเสา  
บ้าน บ้านท่าเสา หมู่ที่ 13  
ตำบล มวกเหล็ก อำเภอ มวกเหล็ก จังหวัด สระบุรี

ข้อมูลประเภทพื้นที่และจำนวนเนื้อที่ป่าชุมชน  แก่  ใหม่

แปลง ที่	ข้อมูลป่าชุมชนเดิม				ข้อมูลป่าชุมชนตามแผนจัดการป่าชุมชน				การแบ่งสัดส่วนพื้นที่ตามแผนจัดการ ป่าชุมชน					
	ประเภทที่ดิน	เนื้อที่			ประเภทที่ดิน	เนื้อที่			เนื้อที่เพื่อการอนุรักษ์			เนื้อที่เพื่อการใช้ ประโยชน์		
		ไร่	งาน	ตร.ว		ไร่	งาน	ตร.ว	ไร่	งาน	ตร.ว	ไร่	งาน	ตร.ว
1	ป่าสงวนแห่งชาติป่าทับกวาง และป่ามวกเหล็ก แปลง 1	45	3	22	ป่าสงวนแห่งชาติป่าทับกวาง และป่ามวกเหล็ก แปลง 1	52	3	76	52	3	76	-	-	-
2	ป่าตามพระราชบัญญัติป่าไม้ พ.ศ.2484 พ.ร.บ.ป่าไม้ 2507	7	0	54										
3														
4														
รวม		52	3	76		52	3	76	52	3	76	-	-	-

หมายเหตุ : ระบุประเภทที่ดินให้ชัดเจน เช่น ป่าสงวนแห่งชาติ นสล. สปก. เป็นต้น

(ลงชื่อ)   
(นายสุรชาติ วัฒนวานิชศิริ)  
ตำแหน่ง นักวิชาการป่าไม้ชำนาญการพิเศษ  
ผู้อำนวยการศูนย์ป่าไม้ สระบุรี

(ลงชื่อ)   
กฤษณะ นิสสะ  
(นักวิชาการป่าไม้ชำนาญการพิเศษ)  
ผู้อำนวยการ ส่วนจัดการป่าชุมชน  
ทำหน้าที่ผู้อำนวยการสำนักจัดการป่าชุมชน  
สำนักจัดการทรัพยากรป่าไม้ที่ 5 (สระบุรี)

มติที่ปรึกษาประจำชุมชน ๕ ปี

วันที่ 1๗ มิถุนายน 2564

เปิดประชุม เวลา 1๘.๐๐ น.

วาระที่ 1. เรื่องการดำเนินงานโครงการป้องกันเชื้อไวรัสโควิด 201๙ ตามคำสั่งผู้ว่าราชการจังหวัดสระบุรี

วาระที่ 2. เรื่องแผนจัดการขยะชุมชนบ้านท่าเสา หมู่ 13 ม. ๑๓๑๒๑๓๑. ต. ๑๓๑๒๑๓๑ อ. สระบุรี

ปิดการประชุมชุมชน ๕ ปี ครั้งที่

ครั้งที่ 1. ผลักดันให้เสริมเข้าชุมชน


ครั้งที่ 2. ศึกษาดูงาน

ครั้งที่ 3-๑-๕. ศึกษาดูงานดำเนินงานโครงการขยะชุมชนรวมตำบล

คณะกรรมการทั้งหมดเห็นชอบในมติการประชุมครั้งนี้

ปิดประชุม เวลา 20.00 น.

นายสมชาย ทรัพย์ดี  
นายสมชาย ทรัพย์ดี  
ผู้รับผิดชอบการประชุม

  
นายสมชาย ทรัพย์ดี  
ประธานชุมชน  
ผู้รับผิดชอบการประชุม

รายชื่อคณะกรรมกรรมาชดเชยพื้นที่ป่าสงวนแห่งชาติ

ลำดับ	ชื่อ - สกุล	พ.ศ.เกิด	สายชั้น
1	นาย สวัสดิ์ นามพชร /	43/1	
2	นาย นพพงษ์ บุญศิริ /		ม.พชร
3	นาย สมบัติ นามวงศ์ /	133/2	สมัคร
4	น.ส. สุจิตรา นามศิริ /	191	กัญญา
5	นายทวี สันติธรรม /	50	ทวี
6	นายสมร นามศิริ /	25	สมร
7	นายวิชาญ นามศิริ /	111	
8	นาย ส. นามศิริ /	54	ส. นามศิริ
9	นายสมิทธิ์ ส. นามศิริ /	155	สมิทธิ์
10	นายวิชาญ นามศิริ /	15/1	วิชาญ
11	น.ส. วาสนา นามศิริ /	35	วาสนา

นาย สวัสดิ์ นามพชร  
 31 เมษายน 2561

แบบคำขอต่ออายุโครงการป่าชุมชน

ข้าพเจ้า นายสุวัธ แก่นเพชร ตำแหน่ง ผู้ใหญ่บ้าน หมู่ที่ 13 อายุ 44 ปี เลขประจำตัวประชาชน 3-1605-00019-59-6 สัญชาติไทย ภูมิลำเนาอยู่บ้านท่าเสา เลขที่ 43/1 หมู่ที่ 13 ตำบลมวกเหล็ก อำเภอมวกเหล็ก จังหวัดสระบุรี โทร 081-7563156

มีความประสงค์ขอต่ออายุโครงการป่าชุมชนบ้านท่าเสา

ตั้งอยู่ในเขตท้องที่บ้านท่าเสา หมู่ที่ 13 ตำบลมวกเหล็ก อำเภอมวกเหล็ก จังหวัดสระบุรี

ได้รับอนุมัติจากกรมป่าไม้ เมื่อ 15 กันยายน 2549 เนื้อที่ 100-0-00ไร่

พื้นที่	พื้นที่ดำเนินการรวมทั้งสิ้น.....2.....	แปลง	รวมเนื้อที่ 52 - 3 - 76 ไร่	ดังนี้	(บางสวนรุกขชาติ ๑๕๐๐๐ไร่ ป่าชุมชน ๑๕๐๐๐ไร่)
ป่าสงวนแห่งชาติ	ป่าแพะป่าหวาย มวกเหล็ก	แปลงที่ 1	เนื้อที่ 45 - 3 - 22	ไร่	
ป่าชุมชนตามมติคณะรัฐมนตรี		แปลงที่	เนื้อที่	ไร่	
ป่าไม้ถาวรตามมติคณะรัฐมนตรี		แปลงที่	เนื้อที่	ไร่	
ป่าตามพระราชบัญญัติป่าไม้ พุทธศักราช 2484		แปลงที่ 2	เนื้อที่ 7 - 0 - 54	ไร่	
เขตปฏิรูปที่ดินเพื่อเกษตรกรรม		แปลงที่	เนื้อที่	ไร่	
ที่ดินในหนังสือสำคัญสำหรับที่หลวง		แปลงที่	เนื้อที่	ไร่	
เขตนิคมสร้างตนเอง.....		แปลงที่	เนื้อที่	ไร่	
เขตนิคมสหกรณ์.....		แปลงที่	เนื้อที่	ไร่	
ที่ดินอื่นๆ.....(ระบุ).....		แปลงที่	เนื้อที่	ไร่	

(หากดำเนินการมากกว่า 1 แปลง ให้เรียงลำดับป่าสงวนแห่งชาติ เป็นแปลงที่ 1 ตามพื้นที่ต่างๆ ข้างต้น) โดยส่งเอกสารประกอบการพิจารณา ตามกรณีต่างๆ ดังนี้

- 1.1 กรณีที่ไม่มีการเปลี่ยนแปลงรายละเอียดโครงการและพื้นที่ดำเนินการ
  - (1) แบบ ปชช.5
  - (2) สำเนาแบบ ปชช.3 ฉบับเดิม
  - (3) แผนที่ระวางมาตราส่วน 1:50,000
  - (4) แผนที่แสดงขอบเขตป่าชุมชนบนแผนที่ภาพถ่ายออร์โธรีโธสิเชิงเลข
  - (5) แบบ ปชช.4

1.2 กรณี...

1.2 กรณีมีการเปลี่ยนแปลงรายละเอียดโครงการ (หรือ บขช.3 เดิมเข้าชุดสุดท้าย) แต่ไม่เปลี่ยนแปลงพื้นที่ดำเนินการ

- (1) แบบ บขช.5
- (2) แบบ บขช.5.1
- (3) แผนที่ระวางมาตราส่วน 1:50,000
- (4) แผนที่แสดงขอบเขตป่าชุมชนบนแผนที่ภาพถ่ายออร์โธรีโธสิ.เชิงเลข
- (5) แบบ บขช.4


1.3 กรณีมีการเปลี่ยนแปลงพื้นที่ดำเนินการ เพิ่มหรือลดจำนวนแปลงป่าชุมชน เพิ่มหรือลดขนาดพื้นที่ป่าชุมชน


- (1) แบบ บขช.5
- (2) แบบ บขช.5.1
- (3) แบบ บขช.5.2
- (4) แผนที่ระวางมาตราส่วน 1:50,000
- (5) แผนที่แสดงขอบเขตป่าชุมชนบนแผนที่ภาพถ่ายออร์โธรีโธสิ.เชิงเลข
- (6) แบบ บขช.4

๑๓ พฤษภาคม ๒๕๖๖

กำหนดระยะเวลาดำเนินการ 10 ปี (นับตั้งแต่วันที่กรมป่าไม้อนุมัติ) (วันที่.....)  
งบประมาณ โดยขอรับการสนับสนุนงบประมาณได้จากหน่วยงานต่างๆ ได้แก่)

- 1. กรมป่าไม้ ซึ่งระบุไว้ตามแผนงานและงบประมาณประจำปี
- 2. องค์การบริหารส่วนตำบล/เทศบาลตำบล .....
- 3. จังหวัด .....
- 4. องค์การ/บริษัทเอกชน .....
- 5. หน่วยงานอื่นๆ .....

ลงชื่อ  ผู้ยื่นคำขอ  
 (นาย สุวิธ เทพพิชัย)  
 ตำแหน่ง ม.น.น ฝ่ายธ.อ. ๑3

ลงชื่อ  เจ้าหน้าที่ผู้มอบค่า...  
 (นาย สุวิธ เทพพิชัย)  
 ตำแหน่ง ผอ.ศูนย์อนุรักษ์พันธุกรรมพืชอันเนื่องมาจากพระราชดำริฯ

ความคิดเห็นของผู้ว่าราชการจังหวัด หรือหัวหน้าหน่วยงานที่กำกับดูแลพื้นที่ในแต่ละกรณี\*\*

เห็นชอบโต้ดำเนินการ

ความคิดเห็นอื่นๆ

(ลงชื่อ) .....

(.....)

ตำแหน่ง .....

(ลงชื่อ).....ผู้ตรวจสอบ

(นายประจักษ์ อ่างทอง)

ตำแหน่ง .. (ผู้อำนวยการศูนย์ป่าไม้.....)

สังกัดสำนักจัดการทรัพยากรป่าไม้ที่ ๑ (เชียงใหม่)

(ลงชื่อ).....ผู้ตรวจสอบ

(นายสุรชาติ ปุฒิวาทินศิริ)

(.....)

ตำแหน่ง .. (ผู้อำนวยการส่วนจัดการป่าชุมชน.....)

สังกัดสำนักจัดการทรัพยากรป่าไม้ที่ ๑ (เชียงใหม่)

(ลงชื่อ).....ผู้เสนอ

(นายประจักษ์ อ่างทอง)

ตำแหน่ง .. (นายประจักษ์ อ่างทอง) .....

ผู้อำนวยการสำนักจัดการทรัพยากรป่าไม้ที่.....

(ลงชื่อ).....ผู้อนุมัติ

(นายประจักษ์ อ่างทอง)


(.....)

รองอธิบดี รักษาการแทน

อธิบดีกรมป่าไม้

หมายเหตุ

- \* ผู้ใหญ่บ้าน/กำนัน/นายก อบต./นายกเทศมนตรี หรือประธานคณะกรรมการป่าชุมชนแล้วแต่กรณี
- \*\* ที่ราชการแต่งตั้งระดับปฏิบัติงานหรือปฏิบัติราชการขึ้นไป
- \*\*\* กรณีพื้นที่อื่นๆ เช่น นสล., สปก., นิคมสร้างตนเอง เสนอให้หัวหน้าหน่วยงานที่กำกับดูแลพิจารณาแล้วแต่กรณี ทั้งนี้ หน่วยงานรับผิดชอบแจ้งรายชื่อเจ้าหน้าที่ในสังกัดประกอบด้วยข้าราชการอย่างน้อย 1 คน เพื่อกรมป่าไม้ออกค่าแต่งตั้งเป็นเจ้าหน้าที่ปฏิบัติงานโครงการป่าชุมชน

  
(นายพิชัย เสงี่ยมพงษ์)  
ผู้บัญชาการส่วนส่งเสริมการจัดการป่าชุมชน



(นางนันทนา บุญยานันต์)  
ผู้อำนวยการสำนักจัดการป่าชุมชน

## โครงการป่าชุมชนที่สอดคล้องอายุ

## 1. ชื่อโครงการ

ป่าชุมชนบ้านท่าเสา

## 2. ที่ตั้งโครงการ

คำพิภคหมู่บ้านที่ขอจัดทำโครงการป่าชุมชน (ให้จับคำพิภคที่ทำการผู้ใหญ่บ้าน)

2.1 บ้านท่าเสา

หมู่ที่ 13 คำพิภคยึดโยง 725398.1625841 ✓

2.2 บ้าน (ถ้ามี)

หมู่ที่ คำพิภคยึดโยง

2.3 บ้าน (ถ้ามี)

หมู่ที่ คำพิภคยึดโยง

## 3. พื้นที่ดำเนินโครงการ

พื้นที่ดำเนินโครงการ รวมทั้งสิ้น.....2.....แปลง รวมเนื้อที่ 52 - 3 - 76 ไร่ ดังนี้

ป่าสงวนแห่งชาติ ป่าดิบแกว่ง มวกเหล็ก แปลงที่ 1	แปลงที่ 1	เนื้อที่ 45 - 3 - 22	ไร่
ป่าชุมชนตามมติคณะรัฐมนตรี	แปลงที่	เนื้อที่	ไร่
ป่าไม้ถาวรตามมติคณะรัฐมนตรี	แปลงที่	เนื้อที่	ไร่
ป่าตามพระราชบัญญัติป่าไม้ พุทธศักราช 2484	แปลงที่ 2	เนื้อที่ 7 - 0 - 54	ไร่ ✓
เขตปฏิรูปที่ดินเพื่อเกษตรกรรม	แปลงที่	เนื้อที่	ไร่
ที่ดินในหนังสือสำคัญสำหรับที่หลวง	แปลงที่	เนื้อที่	ไร่
เขตนิคมสร้างตนเอง.....	แปลงที่	เนื้อที่	ไร่
เขตนิคมสหกรณ์.....	แปลงที่	เนื้อที่	ไร่
ที่ดินอื่นๆ.....(ระบุ).....	แปลงที่	เนื้อที่	ไร่

## 4. หลักการและเหตุผล

ด้วยป่าชุมชนบ้านท่าเสา หมู่ที่ 13 ตำบลมวกเหล็ก อำเภอมวกเหล็ก จังหวัดสระบุรี ได้รับอนุมัติโครงการป่าชุมชนจากกรมป่าไม้ ปัจจุบันสิ้นสุดระยะเวลาดำเนินโครงการแล้ว โดยตลอดระยะเวลาดำเนินโครงการป่าชุมชนมาจนถึงปัจจุบัน ราษฎร องค์กรปกครองส่วนท้องถิ่น รวมทั้งหน่วยงานที่เกี่ยวข้องทั้งภาครัฐ และภาคเอกชนได้ร่วมกัน ดูแลรักษาและฟื้นฟูป่าไม้ให้มีความอุดมสมบูรณ์ ช่วยดูแลรักษาระบบนิเวศของชุมชน อีกทั้งราษฎรยังได้รับประโยชน์จากการมีส่วนร่วมในการดูแลรักษาป่าชุมชน ดังนั้นเพื่อให้ประชาชนมีส่วนร่วมในการดูแลรักษาป่าอย่างต่อเนื่อง จึงได้ร่วมกับเจ้าหน้าที่ของกรมป่าไม้ จัดทำโครงการป่าชุมชน เพื่อเสนอกรมป่าไม้พิจารณาต่ออายุโครงการป่าชุมชน เพื่อให้ทรัพยากรป่าไม้ได้รับการดูแลรักษาจากชุมชนเกิดความอุดมสมบูรณ์ และเกิดประโยชน์กับชุมชนอย่างยั่งยืนสืบไป

## 5. วัตถุประสงค์

5.1 เพื่อให้ราษฎรมีส่วนร่วมในการดูแลรักษาทรัพยากรป่าไม้อย่างต่อเนื่อง

5.2 เพื่อให้เกิดประโยชน์ต่อชุมชนทั้งทางตรงและทางอ้อม รวมทั้งขยายผลไปยังชุมชนโดยรอบ เพื่อให้เกิดการมีส่วนร่วมของทุกภาคส่วนและพัฒนาไปสู่การสร้างเครือข่ายป่าชุมชน

## 6. แผนงานและยุทธศาสตร์ในการดำเนินโครงการป่าชุมชน

ด้านการควบคุม ดูแล รักษา และฟื้นฟูป่า ให้เป็นไปตามแผนยุทธศาสตร์การดำเนินงานป่าชุมชน 5 ด้าน ได้แก่

6.1 ด้านเผยแพร่ประชาสัมพันธ์ เพื่อให้สมาชิกในชุมชน และบุคคลทั่วไปได้ทราบภารกิจด้านป่าชุมชน ผู้รับผิดชอบโครงการ ขอบเขตดำเนินงานและขอบเขตพื้นที่ป่าชุมชน โดยผ่านทางสื่อชนิดต่างๆ เช่น สื่อเอกสาร สิ่งพิมพ์ ป้ายโฆษณาประชาสัมพันธ์(ป้ายโครงการป่าชุมชน) รวมทั้งป้ายแสดงแนวเขตป่าชุมชน เป็นต้น

6.2 ด้านการป้องกันรักษาป่า หรือเป็นการดูแลรักษาป่ามิให้ถูกบุกรุกทำลาย หรือยึดทำลายโดยมนุษย์หรือภัยธรรมชาติ เช่น ไฟป่า ให้ทรัพยากรป่าไม้มีความอุดมสมบูรณ์ดั้งเดิม หรือมากขึ้นกว่าเดิม

6.3 ด้านการบำรุงและฟื้นฟูป่า เพื่อเป็นการปรับปรุง พื้นที่ป่าที่เคยถูกบุกรุกทำลาย ให้มีความอุดมสมบูรณ์ขึ้น หรือเป็นการพัฒนาพื้นที่ป่าไม้ให้มีความหลากหลายทั้งจำนวนและชนิดพันธุ์พืชให้เหมาะสมเพียงพอต่อการยังประโยชน์ต่อชุมชน รวมทั้งการจัดการเพื่อให้ป่าชุมชนประโยชน์ทั้งทางตรงและทางอ้อม เช่น การจัดการเพื่อการท่องเที่ยวเชิงนิเวศ หรือการท่องเที่ยวเชิงวัฒนธรรม ฯลฯ

6.4 ด้านการศึกษาและถ่ายทอดองค์ความรู้ เพื่อเป็นการจัดการทรัพยากรป่าไม้ เช่น แหล่งศึกษาเรียนรู้ทางชุมชน หรือเป็นการจัดการองค์ความรู้เรื่องการบริหารจัดการป่าให้กับสมาชิกชุมชน

6.5 ด้านอำนาจการและอื่นๆ ที่สนับสนุนการดำเนินโครงการป่าชุมชน

## 7. ผู้รับผิดชอบโครงการ

7.1 ผู้รับผิดชอบหลัก

- 1) ผู้ใหญ่บ้าน/กำนัน
- 2) คณะกรรมการป่าชุมชน

7.2 ผู้สนับสนุน


- 1) สำนักจัดการทรัพยากรป่าไม้ที่...5 (สระบุรี).....
- 2) องค์กรปกครองส่วนท้องถิ่น
- 3) อำเภอ/จังหวัด
- 4) หน่วยงานภาคเอกชน

8. ผลที่คาดว่าจะ...




8. ผลที่คาดว่าจะได้รับ

- 1) ราษฎรในชุมชนมีส่วนร่วมและได้รับประโยชน์จากการดูแลรักษาป่าชุมชนอย่างต่อเนื่อง
- 2) ทรัพยากรป่าไม้ได้รับการดูแลรักษาโดยชุมชนให้มีความอุดมสมบูรณ์และพัฒนาป่าชุมชนให้ตอบสนองความต้องการของชุมชนได้อย่างยั่งยืน

\*/ลงชื่อ  ผู้เขียนโครงการ  
 (นาย อภิเดช เกตุพงษ์ )

ตำแหน่ง ว.ค.ช. ฝ่ายฯ. ๑๖

ลงชื่อ  ผู้แนะนำ/ร่วมเขียนโครงการ  
 ( อุดมวิทย์ คุ้มเมือง )

ตำแหน่ง ผู้ประสานงานศูนย์ฯ

รายงานการตรวจสอบพื้นที่ตามคำขอต่ออายุโครงการป่าชุมชน

1. โครงการป่าชุมชน

บ้านท่าเสา

2. ที่ตั้งโครงการ

คำพิกัดหมู่บ้านที่ขอจัดทำโครงการป่าชุมชน (ให้จับคำพิกัดที่ทำการผู้ใหญ่บ้าน)

2.1 บ้านท่าเสา หมู่ที่ 13 คำพิกัดยึดโยง 725398.1625841

2.2 บ้าน (ถ้ามี) หมู่ที่ คำพิกัดยึดโยง

2.3 บ้าน (ถ้ามี) หมู่ที่ คำพิกัดยึดโยง

3. พื้นที่ดำเนินโครงการ

พื้นที่ดำเนินโครงการ รวมทั้งสิ้น.....2.....แปลง รวมเนื้อที่ 52 - 3 - 76 ไร่ ดังนี้

ป่าสงวนแห่งชาติ ป่าห้วยขวาง มวกเหล็ก แปลงที่ 1	แปลงที่ 1	เนื้อที่ 45 - 3 - 22	ไร่
ป่าชุมชนตามมติคณะรัฐมนตรี	แปลงที่	เนื้อที่	ไร่
ป่าไม้ถาวรตามมติคณะรัฐมนตรี	แปลงที่	เนื้อที่	ไร่
ป่าตามพระราชบัญญัติป่าไม้ พุทธศักราช 2484	แปลงที่ 2	เนื้อที่ 7 - 0 - 54	ไร่
เขตปฏิรูปที่ดินเพื่อเกษตรกรรม	แปลงที่	เนื้อที่	ไร่
ที่ดินในหนังสือสำคัญสำหรับที่หลวง	แปลงที่	เนื้อที่	ไร่
เขตนิคมสร้างตนเอง.....	แปลงที่	เนื้อที่	ไร่
เขตนิคมสหกรณ์.....	แปลงที่	เนื้อที่	ไร่
ที่ดินอื่นๆ.....(ระบุ).....	แปลงที่	เนื้อที่	ไร่

(หากดำเนินการมากกว่า 1 แปลง ให้เรียงลำดับป่าสงวนแห่งชาติเป็นแปลงที่ 1 ตามพื้นที่ต่างๆ ข้างต้น)

4. คำพิกัดขอบเขตพื้นที่ดำเนินโครงการป่าชุมชน\*

แปลงที่ 1 เนื้อที่ 45 ไร่ 3 งาน 22 ตารางวา

แปลงที่ 2 เนื้อที่ 7 ไร่ 0 งาน 54 ตารางวา

(ตามเอกสารที่แนบมาพร้อมนี้)

5. ข้อมูลทางภูมิศาสตร์

ทิศเหนือ	จุด	ที่ถนนของราชบุรี
ทิศตะวันออก	จุด	ที่ถนนของราชบุรี
ทิศใต้	จุด	ถนน
ทิศตะวันตก	จุด	ที่ถนนของราชบุรี

6. ลักษณะภูมิประเทศ

เป็นภูเขา มีสภาพภูมิประเทศของพรรณไม้บนเขาชนิดจำนวนมาก


7. สภาพพื้นที่ป่าและลักษณะทางนิเวศวิทยา


ป่าที่พบเป็นป่าของพรรณไม้ในเขตกึ่งเขตร้อน ซึ่งเกิดของน้ำชื้นในรูปได้ของชุมชนป่าชื้นที่มีความอุดมสมบูรณ์สูง

8. ความเห็นของเจ้าหน้าที่ผู้ตรวจสอบสภาพพื้นที่


เห็นควรให้ปล่อยไว้โดยการป่าชุมชน เพื่อให้เกิดความชุ่มชื้นของทรัพยากรป่าไม้มากขึ้น


9. ทำการตรวจสอบสภาพพื้นที่ เมื่อวันที่

\*/ลงชื่อ  ผู้นำตรวจ\*\*\*  
 นาย อธิส เกตุพันธ์  
 ตำแหน่ง พ.ศ.ม. ป่าราชบุรี 13

ลงชื่อ  ผู้ตรวจสอบ\*  
 (นาย กิ่งกมล อธิส เกตุพันธ์)  
 ตำแหน่ง สัตวแพทย์ สัตวบาล 13

ลงชื่อ นายสมศักดิ์ นิ่มนวงษ์ พยาน\*\*\*\*  
 (นาย สมศักดิ์ นิ่มนวงษ์)  
 ตำแหน่ง ผ.ว. ป่าราชบุรี

ลงชื่อ  ผู้ร่วมตรวจสอบ\*\*  
 (นาย วีรยุทธ บ้านวน)  
 ตำแหน่ง พนักงานธุรการ ส ๓

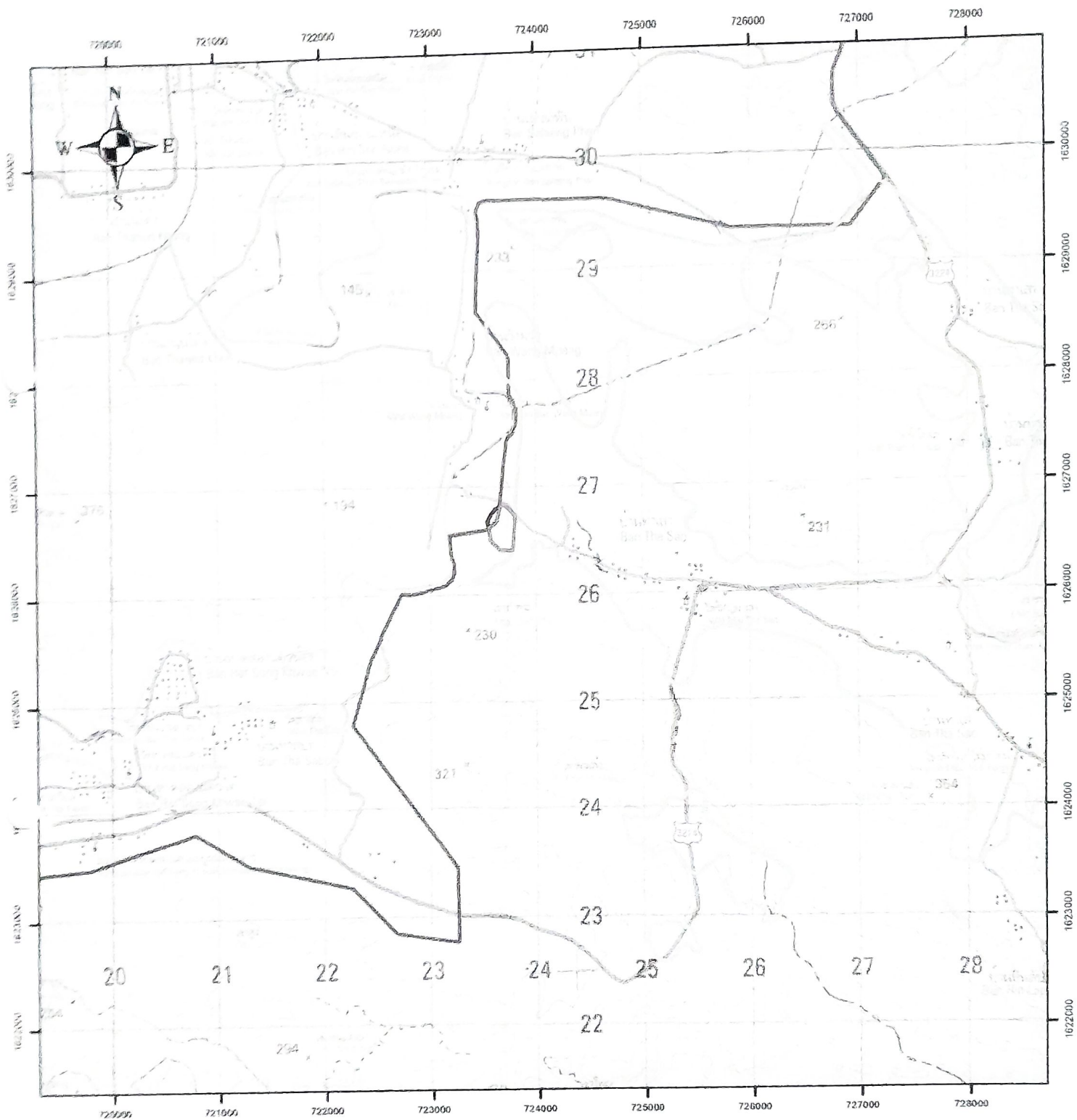
ลงชื่อ  พยาน\*\*\*\*  
 (นาย กนกพงศ์ นิ่มนวงษ์)  
 ตำแหน่ง ผ.ว. ป่าราชบุรี

ลงชื่อ \_\_\_\_\_ ผู้ร่วมตรวจสอบ\*\*  
 \_\_\_\_\_  
 ตำแหน่ง \_\_\_\_\_





หมายเหตุ

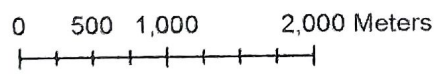
- \* ให้ราชการตั้งระดับปฏิบัติการหรือปฏิบัติที่ได้รับมอบหมาย
- \*\* ราชการหรือพนักงานราชการของหน่วยงานรับผิดชอบที่ได้รับมอบหมายให้ร่วมปฏิบัติ
- \*\*\* ผู้ใหญ่บ้านกำนันนายกองต./นายยกเทศมนตรี หรือประธานคณะกรรมการป่าชุมชน ซึ่งเป็นผู้ยื่นคำขอ (แบบ ปชช. 1) แล้วแต่กรณี
- \*\*\*\* กรมป่าไม้ชุมชนหรือราษฎรหมู่บ้านที่ร้องขอเข้าร่วมจัดทำโครงการ
- \*\*\*\*\* ค่าได้ตรวจสอบเขตพื้นที่ดำเนินโครงการป่าชุมชน ตรวจสอบตรวจสอบทุกมุมของพื้นที่เพื่อความถูกต้องชัดเจน กรณีมีเปลี่ยนแปลงให้ระบุหมายเลขแปลง และแยกชุดข้อมูลค่าที่ดินเป็นรายแปลงโดยให้ทำเป็นเอกสารแนบ

แผนที่แสดงขอบเขตป่าชุมชนบ้านท่าเสา  
 ท้องที่ หมู่ที่ 13 ตำบลมวกเหล็ก อำเภอมวกเหล็ก จังหวัดสระบุรี  
 เนื้อที่ 52 ไร่ 3 งาน 76 ตารางวา (ระวาง 5238 III)



**สัญลักษณ์**

-  ป่าชุมชนบ้านท่าเสา แปลงที่ 1
-  ป่าชุมชนบ้านท่าเสา แปลงที่ 2
-  หนองน้ำสันที่ 5 ปก
-  ป่าชุมชน และป่ามวกเหล็ก แปลงที่ 1



มาตราส่วน 1 : 50,000

Datum : WGS 1984 Zone 47N

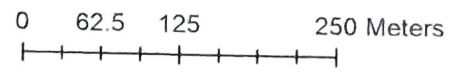
หมายเหตุ  
 - แปลงที่ 1 เนื้อที่ 45 ไร่ 3 งาน 22 ตารางวา  
 ป่าสงวนแห่งชาติป่าทับทิมกราว และป่ามวกเหล็ก แปลงที่ 1  
 - แปลงที่ 2 เนื้อที่ 7 ไร่ 0 งาน 54 ตารางวา  
 ป่าตามพระราชบัญญัติป่าไม้ พุทธศักราช 2484

แผนที่แสดงขอบเขตป่าชุมชนบ้านท่าเสา  
 ท้องที่ หมู่ที่ 13 ตำบลมวกเหล็ก อำเภอมวกเหล็ก จังหวัดสระบุรี  
 เนื้อที่ 52 ไร่ 3 งาน 76 ตารางวา (ระวาง 5238 III)



**สัญลักษณ์**

	ป่าชุมชนบ้านท่าเสา แปลงที่ 1
	ป่าชุมชนบ้านท่าเสา แปลงที่ 2
	ขอบเขตพื้นที่ ส.ป.ก.
	ป่าต้นทวาว และป่ามวกเหล็ก แปลงที่ 1



มาตราส่วน 1 : 4,000

Datum : WGS 1984 Zone 47N

หมายเหตุ  
 - แปลงที่ 1 เนื้อที่ 45 ไร่ 3 งาน 22 ตารางวา  
 ป่าสงวนแห่งชาติป่าทับทรวง และป่ามวกเหล็ก แปลงที่ 1  
 - แปลงที่ 2 เนื้อที่ 7 ไร่ 0 งาน 54 ตารางวา  
 ป่าตามพระราชบัญญัติป่าไม้ พุทธศักราช 2484

คำพิพากษายุมนชนบ้านท่าเสา แปลงที่ 1

ท้องที่ หมู่ที่ 13 ตำบลมวกเหล็ก อำเภอมวกเหล็ก จังหวัดสระบุรี

id	x	y
1	723647	1626821
2	723611	1626799
3	723566	1626747
4	723530	1626671
5	723544	1626624
6	723544	1626622
7	723604	1626665
8	723634	1626703

ค่าพิกัดป่าชุมชนบ้านท่าเสา แปลงที่ 2

แปลงที่ หมู่ที่ 13 ตำบลม่วงเหล็ก อำเภอมวกเหล็ก จังหวัดสระบุรี

i	x	y
1	723647	1626822
2	723681	1626842
3	723716	1626821
4	723770	1626766
5	723799	1626727
6	723796	1626650
7	723784	1626557
8	723782	1626502
9	723771	1626422
10	723713	1626412
11	723649	1626419
12	723563	1626511
13	723545	1626621
14	723605	1626664
15	723634	1626702

รายงานผลการปฏิบัติงาน

- 1. โครงการป่าชุมชน บ้านท่าเสา ..... เนื้อที่ 100-0-0 ไร่
- 2. ตั้งอยู่ในเขตท้องที่บ้าน ท่าเสา หมู่ที่ 13 ตำบล มท.เล็ก อำเภอ มท.เล็ก จังหวัด สุพรรณบุรี
- 3. สรุปผลการปฏิบัติงาน โครงการป่าชุมชนบ้านท่าเสา ได้ดำเนินการจัดตั้งป่าชุมชน ร่วมสำรวจพื้นที่ ๗๐ ไร่ และดำเนินการประกาศชุมชนป่าไม้ ได้รับกรมป่าไม้จัดตั้งป่าไม้ได้ดำเนินการต่ออายุแล้ว
- 4. ผลการประเมินการแบ่งกลุ่มป่าชุมชน (ณ วันที่ 19 กรกฎาคม 2562 )

- ป่าชุมชนพัฒนาดีมาก  ป่าชุมชนพัฒนาปานกลาง
- ป่าชุมชนควรปรับปรุง  ป่าชุมชนที่ควรยกเลิก

5. ปัญหาอุปสรรคในการดำเนินงาน และแนวทางการแก้ไข ชุมชนมีศักยภาพในทิวแถวป่า แต่เนื่องจากชุมชนมีความเข้มแข็ง แต่จังหวัดงบประมาณที่จ.ท่าเสาปรับปรุงจัดการป่าทำให้ขาดความต่อเนื่อง ในทิวดำเนินกิจกรรมที่เกี่ยวข้องกับป่าชุมชน ให้เป็นรูปธรรมยิ่งขึ้น.

6. ความคิดเห็น เห็นต่อขบวนการเปลี่ยนแปลงขนาดพื้นที่ป่าชุมชน เป็น 52-3-76 ไร่

ลงชื่อ.....  
(นายสุวิทย์ ดงแก้ว)

ตำแหน่ง ผู้อำนวยการศูนย์ป่าไม้.....  
สำนักจัดการทรัพยากรป่าไม้ที่ ๕ สุพรรณบุรี

7. ความคิดเห็น ..... 155 ไร่ ๗๐ ไร่ โดย กรม ป่าไม้ ๗๐ ไร่

ลงชื่อ.....  
(นายสุรชาติ ปุณณเวนิชศิริ)

ตำแหน่ง ..ผู้อำนวยการส่วนจัดการป่าชุมชน.....  
สำนักจัดการทรัพยากรป่าไม้ที่ ๕ สุพรรณบุรี

ลงชื่อ..... (นายบรรณสิทธิ์ สายสุนใจ)

(เจ้าพนักงานป่าไม้อาวุโส รักษาราชการแทน)

ตำแหน่ง ผู้อำนวยการ สำนักจัดการทรัพยากรป่าไม้ที่ ๕ (สบปร.)  
ผู้อำนวยการสำนักจัดการทรัพยากรป่าไม้ที่.....



## คณะกรรมการป่าชุมชน

แนบท้ายโครงการป่าชุมชน.....บ้านท่า.....

บ้าน..... หมู่ที่...13... ตำบล.....อำเภอ.....จังหวัด.....

ลำดับที่	ชื่อ - สกุล	ทำหน้าที่	หมายเหตุ / กิจกรรมด้าน
1	นายสุริช วัฒนพันธ์	ประธาน	
2	นายทวี วัฒนพันธ์	รองประธาน	
3	นายสุวิทย์ วัฒนพันธ์	รองประธาน (ถ้ามี)	
4	น.ส. สุจิตรา น.สุทธิ	เลขานุการ	
5	นายพนวัฒน์ วัฒนพันธ์	เหรัญญิก	
6	นายอิทธิชัย วัฒนพันธ์	กรรมการ	
7	นายวิวัฒน์ สุทธิ	กรรมการ	
8	นายสุวิทย์ วัฒนพันธ์	กรรมการ	
9	นายพนวัฒน์ วัฒนพันธ์	กรรมการ	
10	นายสุวิทย์ วัฒนพันธ์	กรรมการ	
11	นายสุวิทย์ วัฒนพันธ์	กรรมการ	
12	นายวิวัฒน์ วัฒนพันธ์	กรรมการอื่น (ถ้ามี)	

ที่ทำการผู้ใหญ่บ้าน/กำนันหรือประธานคณะกรรมการป่าชุมชน.....บ้านท่า.....

หมายเลขโทรศัพท์ .....

### หมายเหตุ

- \* เอกสารฉบับนี้เป็นการแสดงโครงสร้างคณะกรรมการป่าชุมชนได้รับการยอมรับจากรายการในชุมชนเพื่อช่วยทำหน้าที่ในการจัดการป่าชุมชนร่วมกับพนักงานเจ้าหน้าที่โดยแต่ละป่าชุมชนจะมีกลุ่มราษฎรเหล่านี้เป็นแกนหลักเข้ามาบริหารจัดการตามความเหมาะสมของพื้นที่ จำนวน 10-15 คน กรณีจัดตั้ง 1 โครงการ หลายหมู่บ้านให้คัดเลือกคณะกรรมการทุกหมู่บ้าน
- \*\* แนบคณะกรรมการป่าชุมชนส่งให้กรมป่าไม้ทุกโครงการฯ
- \*\*\* กรณีมีการเปลี่ยนแปลงคณะกรรมการให้รวบรวมรายชื่อแจ้งสำนักงานจัดการทรัพยากรป่าไม้ที่รับผิดชอบเพื่อปรับปรุงข้อมูลแจ้งให้หน่วยงานที่เกี่ยวข้องและกรมป่าไม้ทราบ

บัญชีรายชื่อโครงการป่าชุมชนและเจ้าหน้าที่ปฏิบัติงานโครงการป่าชุมชน จังหวัดสระบุรี จำนวน 1 โครงการ สำนักจัดการทรัพยากรป่าไม้ที่ 5 (สระบุรี)

ลำดับ ที่	ชื่อโครงการ	ที่ตั้ง				เนื้อที่ (ไร่-งาน- ตารางวา)	ประเภทที่ดิน	เจ้าหน้าที่ปฏิบัติงานประจำ โครงการป่าชุมชน	ตำแหน่ง	ค่าที่ดิน		คน
		บ้าน	หมู่ที่	ตำบล	อำเภอ					จังหวัด	E	
1	บ้านนาเสา	นาเสา	13	ม่วงเหล็ก	ม่วงเหล็ก	สระบุรี	ป่าสงวนแห่งชาติป่า ม่วงเหล็ก ที่บกวาง แปลง 1 และป่าตาม พระราชบัญญัติป่าไม้ พุทธศักราช 2484	นายวีรัตน์ ดั่งงับัว	นักวิชาการป่าไม้ชำนาญการ	725398	1625241	47