

แบบฟอร์มการตรวจเอกสารการส่งเสริมการจัดทำแผนจัดการป่าชุมชน บ้านหมาก.....

บ้าน.....หมาก.....หมู่ที่ ๑.....ตำบล มวกเหล็ก.....อำเภอ มวกเหล็ก.....จังหวัด สระบุรี.....

เอกสารการจัดทำแผนจัดการป่าชุมชน

- แผนจัดการป่าชุมชน ประธานคณะกรรมการจัดการป่าชุมชนเป็นผู้ลงนาม
- แผนปฏิบัติการป่าชุมชน ๕ ด้าน ทั้งในบริเวณเพื่อการอนุรักษ์ และบริเวณเพื่อการใช้ประโยชน์(ถ้ามี)
- รายการไม้ทรงคุณค่าในป่าชุมชน (ถ้ามี)
- ข้อบังคับการจัดการป่าชุมชนตามกรอบที่คณะกรรมการนโยบายป่าชุมชนกำหนด
- รายชื่อคณะกรรมการจัดการป่าชุมชน พร้อมลงลายมือชื่อรับรองว่าเป็นความจริง
- แผนที่แสดงลักษณะภูมิประเทศ (๑ : ๕๐,๐๐๐) ที่มีหมายเลขแสดงค่าพิกัดกริดชัดเจน พร้อมรายละเอียดเลขระวาง และแสดงรูปแปลง ระบุการแบ่งบริเวณพื้นที่เพื่อการอนุรักษ์ และบริเวณพื้นที่เพื่อการใช้ประโยชน์(ถ้ามี) ให้เจ้าหน้าที่ที่ได้รับมอบหมายให้ตรวจสอบพื้นที่ ไร่วัดพื้นที่ และจัดทำแผนที่แสดงแนวเขตป่าชุมชน ลงลายมือชื่อ และข้าราชการลงนามรับรองแผนที่
- แผนที่แสดงขอบเขตป่าชุมชนบนแผนที่ภาพถ่ายออร์โธรีซิแซง (๑ : ๔,๐๐๐) ระบุการแบ่งบริเวณพื้นที่เพื่อการอนุรักษ์ และบริเวณพื้นที่เพื่อการใช้ประโยชน์(ถ้ามี) ในกรณีที่ป่าชุมชนมีหลายแปลงให้จัดทำแผนที่ แยกเป็นรายแปลงทุกแปลง ให้เจ้าหน้าที่ที่ได้รับมอบหมายให้ตรวจสอบพื้นที่ ไร่วัดพื้นที่ และจัดทำแผนที่แสดงแนวเขตป่าชุมชน ลงลายมือชื่อ และข้าราชการลงนามรับรองแผนที่

ได้ตรวจสอบแล้ว

- เอกสารถูกต้อง ครบถ้วน
- ไม่อยู่ในพื้นที่ที่ส่วนราชการ รัฐวิสาหกิจ หน่วยงานของรัฐ หรือบุคคลใดได้รับอนุญาตเข้าทำประโยชน์ พื้นที่ที่กรมป่าไม้ใช้หรือจัดการหรือประกาศเป็นพื้นที่วิจัยหรือจัดการใดๆ หรือที่ดินที่บุคคลได้มาตามประมวลกฎหมายที่ดิน
- ไม่อยู่ในพื้นที่เขตป่าอนุรักษ์

(ลงชื่อ)

(นายสุรชาติ ปทุมธานีศิริ)

ตำแหน่ง นักวิชาการป่าไม้ชำนาญการพิเศษ

ผู้อำนวยการศูนย์ป่าไม้สระบุรี

(ลงชื่อ)

กฤษณะ นิสสะ

นักวิชาการป่าไม้ชำนาญการพิเศษ

ตำแหน่ง ผู้อำนวยการส่วนจัดการป่าชุมชน

สำนักจัดการทรัพยากรป่าไม้ที่ ๕ (สระบุรี)

เลขที่ 35
วันที่ 12 พ.ย. ๖๖
เรื่อง

แผนจัดการป่าชุมชน

๑. ชื่อแผนจัดการป่าชุมชน บ้านหมาก
ตั้งอยู่หมู่ที่ 1 ตำบล มากเหล็ก
อำเภอ มุกดาหาร จังหวัด สิบبری

ประกอบ

- พื้นที่ที่ขอจัดตั้งป่าชุมชน
 พื้นที่ป่าชุมชน ตามมาตรา ๕๕ และมาตรา ๑๐๐
 ปรับปรุงแผนจัดการป่าชุมชนกรณีพื้นที่ที่ขอขยายเขตป่าชุมชน

๒. วัตถุประสงค์ของแผนจัดการป่าชุมชน

เพื่อให้ราษฎรมีส่วนร่วมในการดูแลรักษาทรัพยากรป่าไม้

๓. ระยะเวลา

5 ปี นับแต่วันที่ได้ใบอนุมัติ (วันที่

๔. ลักษณะพื้นที่

๔.๑ สภาพพื้นที่ป่าชุมชน

- ๑) จำนวนเนื้อที่ของป่าชุมชน 56ไร่ 2งาน 55ตารางวา
๒) กรณีขอขยายเขตป่าชุมชน เนื้อที่ของป่าชุมชน -ไร่ -งาน ตารางวา
เนื้อที่รวมกับพื้นที่ป่าชุมชนเดิม มีเนื้อที่ -ไร่ -งาน ตารางวา

๔.๒ อาณาเขตป่าชุมชน

- ด้านทิศเหนือ จด ถนนสีราชมงคล
ด้านทิศใต้ จด ถนนสีราชมงคล
ด้านทิศตะวันออก จด ไร่เขียน
ด้านทิศตะวันตก จด ไร่สีทองมณฑล

๔.๓ การกำหนดบริเวณในพื้นที่ป่าชุมชน

- ๑) แปลงพื้นที่ที่กำหนดให้เป็นบริเวณเพื่อการอนุรักษ์
จำนวน 1แปลง เนื้อที่รวมประมาณ 56ไร่ 2งาน 55ตารางวา
คิดเป็นร้อยละ 100%ของพื้นที่ป่าชุมชน
๒) แปลงพื้นที่ที่กำหนดให้เป็นบริเวณเพื่อการใช้ประโยชน์
จำนวน -แปลง เนื้อที่รวมประมาณ -ไร่ -งาน ตารางวา
คิดเป็นร้อยละ -ของพื้นที่ป่าชุมชน

หมายเหตุ : แนบแผนที่มาตราส่วน ๑:๕๐,๐๐๐ และแผนที่ภาพถ่ายออร์โธรีซิเชิงเลข (๑:๕,๐๐๐)

เพื่อแสดงแนวเขตป่าชุมชนและกำหนดบริเวณเพื่อการอนุรักษ์ และกำหนดบริเวณเพื่อการใช้ประโยชน์

๔.๔ แหล่งน้ำที่พบเห็นได้ในป่าชุมชน (ถ้ามี)

- ลำธาร ห้วย หนอง คลอง บึง
ตั้งอยู่บริเวณพิกัด.....
อยู่ในแปลงที่..... บริเวณเพื่อการอนุรักษ์ หรือ บริเวณเพื่อการใช้ประโยชน์
สภาพความอุดมสมบูรณ์ของป่าบริเวณแหล่งน้ำอยู่ในเกณฑ์.....
ข้อสังเกตเพิ่มเติม.....
- อ่างเก็บน้ำ ฝาย
ตั้งอยู่บริเวณพิกัด.....
อยู่ในแปลงที่..... บริเวณเพื่อการอนุรักษ์ หรือ บริเวณเพื่อการใช้ประโยชน์
สภาพความอุดมสมบูรณ์ของป่าบริเวณแหล่งน้ำอยู่ในเกณฑ์.....
ข้อสังเกตเพิ่มเติม.....
- อื่น ๆ ได้แก่
ตั้งอยู่บริเวณพิกัด.....
อยู่ในแปลงที่..... บริเวณเพื่อการอนุรักษ์ หรือ บริเวณเพื่อการใช้ประโยชน์
สภาพความอุดมสมบูรณ์ของป่าบริเวณแหล่งน้ำอยู่ในเกณฑ์.....
ข้อสังเกตเพิ่มเติม.....

๔.๕ ความสูงจากระดับน้ำทะเลโดยประมาณ.....

๔.๖ สภาพป่า

- ป่าสมบูรณ์ ป่าที่ประกอบด้วยพรรณไม้ยืนต้นที่มีขนาดและอายุแตกต่างกัน ขึ้นในถิ่นอาศัยหรือ
บริเวณต่าง ๆ กันกระจายทั่วพื้นที่ป่า โดยมีความหนาแน่นของเรือนยอดตั้งแต่ร้อยละสิบขึ้นไป
จำนวนเนื้อที่ประมาณ 5๒-2-55 ไร่
- ป่ากำลังฟื้นตัว ได้แก่ ป่าที่มีความหนาแน่นของเรือนยอดน้อยกว่าร้อยละสิบ ไม่มีชั้นไม้เด่น
มีพรรณไม้เบิกนำจำนวนมาก
จำนวนเนื้อที่ประมาณ ไร่
- ป่าเสื่อมโทรม ได้แก่ ป่าที่มีความหนาแน่นของเรือนยอดน้อยกว่าร้อยละสามสิบ
จำนวนเนื้อที่ประมาณ ไร่

๔.๗ พันธุ์ไม้หลักที่พบเห็นได้ในป่า ได้แก่ มรดา กระถิน มรกต สัก ไม้ป่า

๔.๘ สัตว์ป่าที่พบเห็นได้ในป่า ได้แก่ กระรอก กระแต ไก่ป่า นก เืองปลา อื่นๆ

๔.๙ ทรัพยากรธรรมชาติอื่นๆ ที่พบเห็นได้ในป่า ได้แก่

๔.๑๐ รายละเอียดเพิ่มเติม ดังนี้

๕. แผนปฏิบัติการป่าชุมชนโดยสังเขป

๑. กิจกรรมด้านการอนุรักษ์ ได้แก่
จัดตลาดธรรมชาติ

๒. กิจกรรมด้านการฟื้นฟู ได้แก่
ปลูกไม้เพิ่มติมตามต้นที่ด้ง,ตุง...



๓. กิจกรรมด้านการพัฒนา ได้แก่
ตั้งปากกรียนราทางพัฒนาแก่งน้ำ

๔. กิจกรรมด้านการควบคุมดูแล ได้แก่
กำหนดกฎเกณฑ์และกติก ในที่ร่มแนวของป่าอนุรักษ์ใช้ประโยชน์จากป่า

๕. กิจกรรมด้านการใช้ประโยชน์จากทรัพยากรธรรมชาติในป่าชุมชน ได้แก่
กำหนดเป็นนายป่าชุมชนที่โตเจน

๖. ประโยชน์ที่คาดว่าจะได้รับ

ให้มีอุดมสมบูรณ์ขึ้น

ลงชื่อ  
(นายเด่น เพ็ชรตันหูก)
ประธานกรรมการจัดการป่าชุมชน

หมายเหตุ : ๑. การสำรวจสภาพพื้นที่ หากไม่สามารถเดินตรวจสอบพื้นที่ได้เองทั้งหมด ให้ประเมินสภาพพื้นที่
จากภาพถ่ายดาวเทียมประกอบได้
๒. รายละเอียดตามแผนปฏิบัติการป่าชุมชน ตามเอกสารแนบ

ข้อบังคับเกี่ยวกับการจัดการป่าชุมชน

ของป่าชุมชน บ้านแพง
 ตั้งอยู่หมู่ที่ ๑ ตำบล มกนลักษ์ อำเภอ มกนลักษ์ จังหวัด ศรีสะเกษ

ข้อบังคับ	พื้นที่ใช้บังคับ	หมายเหตุ
๑. ห้ามทำความเสียหายแก่หลักเขตหรือเคลื่อนย้ายหลักเขต	พื้นที่ป่าชุมชนทั้งหมด	
๒. ห้ามมิให้ล้มต้นไม้ หรือกระทำการใดที่ทำให้ต้นไม้ไม่สามารถเติบโตได้ต่อไป	พื้นที่ป่าชุมชนทั้งหมด	กรณีไม่ประสงค์ให้มีการล้มไม้
๓. ห้ามจุดไฟในพื้นที่ป่าหรือกระทำการใดที่อาจก่อให้เกิดไฟป่า	พื้นที่ป่าชุมชนทั้งหมด	
๔. ห้ามมิให้รถยนต์ตั้งแต่หกล้อขึ้นไปเข้าไปในพื้นที่ป่าชุมชน	พื้นที่ป่าชุมชนทั้งหมด	
๕. ห้ามนำพืชหรือพันธุ์ไม้ต่างถิ่นเข้ามาปลูกในป่าชุมชน เว้นแต่เป็นพืชหรือพันธุ์ไม้ต่างถิ่นตามที่ระบุไว้ในแผนจัดการป่าชุมชน	พื้นที่ป่าชุมชนทั้งหมด	(ระบุชื่อพืชหรือพันธุ์ไม้ต่างถิ่นที่ปลูกได้ และพื้นที่ปลูกพันธุ์ไม้ต่างถิ่น)
๖. ห้ามมิให้ก่อสร้างสิ่งปลูกสร้างใดในพื้นที่ป่าชุมชน เว้นแต่เป็นการก่อสร้างสิ่งปลูกสร้างที่จำเป็นเพื่อประโยชน์ในการปฏิบัติหน้าที่ของคณะกรรมการจัดการป่าชุมชนในการดูแลรักษาป่าชุมชน บำรุงและฟื้นฟูป่าชุมชน ส่งเสริมการศึกษาเรียนรู้และสร้างจิตสำนึกเกี่ยวกับการอนุรักษ์และฟื้นฟูทรัพยากรธรรมชาติ สิ่งแวดล้อมและความหลากหลายทางชีวภาพในป่าชุมชน และเผยแพร่ประชาสัมพันธ์ป่าชุมชน เช่น การสร้างหอดูไฟป่า ฝ่ายชะลอน้ำ ที่พักลาดตระเวน หรือศาลาเรียนรู้ โดยสิ่งปลูกสร้างดังกล่าวต้องมีลักษณะกลมกลืนกับสภาพแวดล้อม ไม่เป็นการทำลายสภาพธรรมชาติเดิม และได้รับอนุญาตเป็นหนังสือจากคณะกรรมการป่าชุมชนประจำจังหวัดแล้ว	พื้นที่ป่าชุมชนทั้งหมด	

ข้อบังคับ	พื้นที่ใช้บังคับ	หมายเหตุ
๗. การเข้าป่าเพื่อพักผ่อนหย่อนใจหรือเพื่อศึกษาธรรมชาติ ให้กระทำได้ในระหว่างเวลา ๐๕.๓๐ น. ถึงเวลา ๑๖.๓๐ นาฬิกา	พื้นที่ป่าชุมชนทั้งหมด	
๘. เมื่อพบเห็นการกระทำผิดกฎหมายว่าด้วยป่าชุมชน ให้แจ้งกรรมการป่าชุมชนหรือพนักงานเจ้าหน้าที่	พื้นที่ป่าชุมชนทั้งหมด	
๙. การเก็บของป่า ให้เก็บได้ในระหว่างช่วงเวลาและไม่เกินปริมาณที่กำหนดในตาราง ก.	พื้นที่ป่าชุมชนทั้งหมด	

ตาราง ก.

การเก็บของป่าให้เก็บได้ในระหว่างช่วงเวลาดังต่อไปนี้ และไม่เกินปริมาณดังต่อไปนี้

ของป่า	ช่วงเดือนที่เก็บได้	ปริมาณที่อนุญาต (ต่อคน)	เงื่อนไขอื่น
๑. หน่อไม้	พ.ด. - ส.ด.	๑๐ กก./คน	
๒. น้ำผึ้ง	ก.พ. - เม.ย.	๒ ไร่/คน	
๓. ไม้ไผ่	-		
๔. เห็ดโคน	พ.ด. - พ.ย.	๕ กก./คน	
๕. ไข่มดแดง	ก.พ. - เม.ย.	๒ กก./คน	

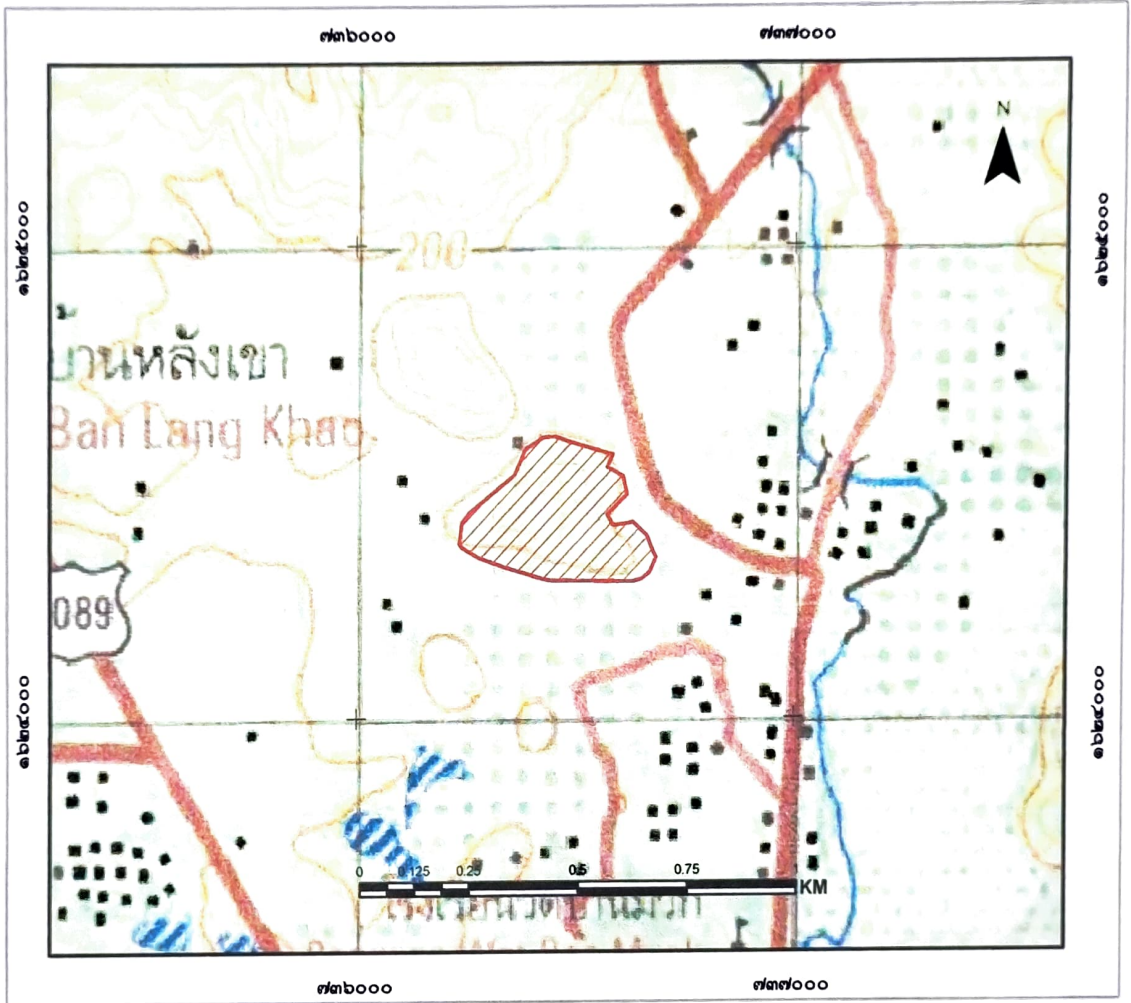
รายชื่อคณะกรรมการจัดการประชุมชน *สภ.นบพ. ๘. 1*

ลำดับ	ชื่อ - สกุล	อายุ (ปี)	ตำแหน่งในคณะกรรมการจัดการประชุมชน	ขอรับรองว่าไม่มีลักษณะต้องห้ามการเป็นกรรมการจัดการประชุมชน (ตามระเบียบที่คณะกรรมการนโยบายกำหนดตามมาตรา ๔๒) /ลายมือชื่อของกรรมการจัดการประชุมชน
1.	ทพ. วิเศษ ทรัพย์วิเศษ	55	ประธานกรรมการจัดการประชุมชน	<i>[ลายมือชื่อ]</i>
2.	ทพ. วิเศษ ทรัพย์วิเศษ	57	รองประธานกรรมการจัดการประชุมชน	<i>[ลายมือชื่อ]</i>
3.	ทพ. เหวิน ทรัพย์วิเศษ	54	กรรมการ	<i>[ลายมือชื่อ]</i>
4.	ทพ. อรุณ ทรัพย์วิเศษ	42	กรรมการ	<i>[ลายมือชื่อ]</i>
5.	ท.น. สุวิมล ทรัพย์วิเศษ	58	กรรมการ	<i>[ลายมือชื่อ]</i>
6.	ท.น. อรุณ ทรัพย์วิเศษ	34	กรรมการ	<i>[ลายมือชื่อ]</i>
7.	ท.น. อรุณ ทรัพย์วิเศษ	65	กรรมการ	<i>[ลายมือชื่อ]</i>
8.	ท.น. อรุณ ทรัพย์วิเศษ	65	กรรมการ	<i>[ลายมือชื่อ]</i>
9.	ท.น. อรุณ ทรัพย์วิเศษ	48	กรรมการ	<i>[ลายมือชื่อ]</i>
10.	ท.น. อรุณ ทรัพย์วิเศษ	62	กรรมการ	<i>[ลายมือชื่อ]</i>
11.	ท.น. อรุณ ทรัพย์วิเศษ	63	กรรมการ	<i>[ลายมือชื่อ]</i>
12.	ท.น. อรุณ ทรัพย์วิเศษ	65	กรรมการ	<i>[ลายมือชื่อ]</i>
13.	ท.น. อรุณ ทรัพย์วิเศษ	45	กรรมการ	<i>[ลายมือชื่อ]</i>
14.	ท.น. อรุณ ทรัพย์วิเศษ	62	กรรมการ	<i>[ลายมือชื่อ]</i>

แผนที่ประกอบการจัดทำแผนจัดการป่าชุมชนบ้านหมาก
บ้านหมาก หมู่ที่ ๑ ตำบลมวกเหล็ก
อำเภอมวกเหล็ก จังหวัดสระบุรี
อยู่ในพื้นที่ ป่าตามพระราชบัญญัติป่าไม้ พุทธศักราช ๒๔๘๔
เนื้อที่รวม ๕๖ ไร่ ๒ งาน ๕๕ ตารางวา
ตามนัยมาตรา ๙๙ และมาตรา ๑๐๐ แห่งพระราชบัญญัติป่าชุมชน พ.ศ. ๒๕๖๒
มาตราส่วน ๑:๑๕,๐๐๐

WGS 84

ลำดับชุด L ๗๐๑๘ ระวาง ๕๒๓๘III



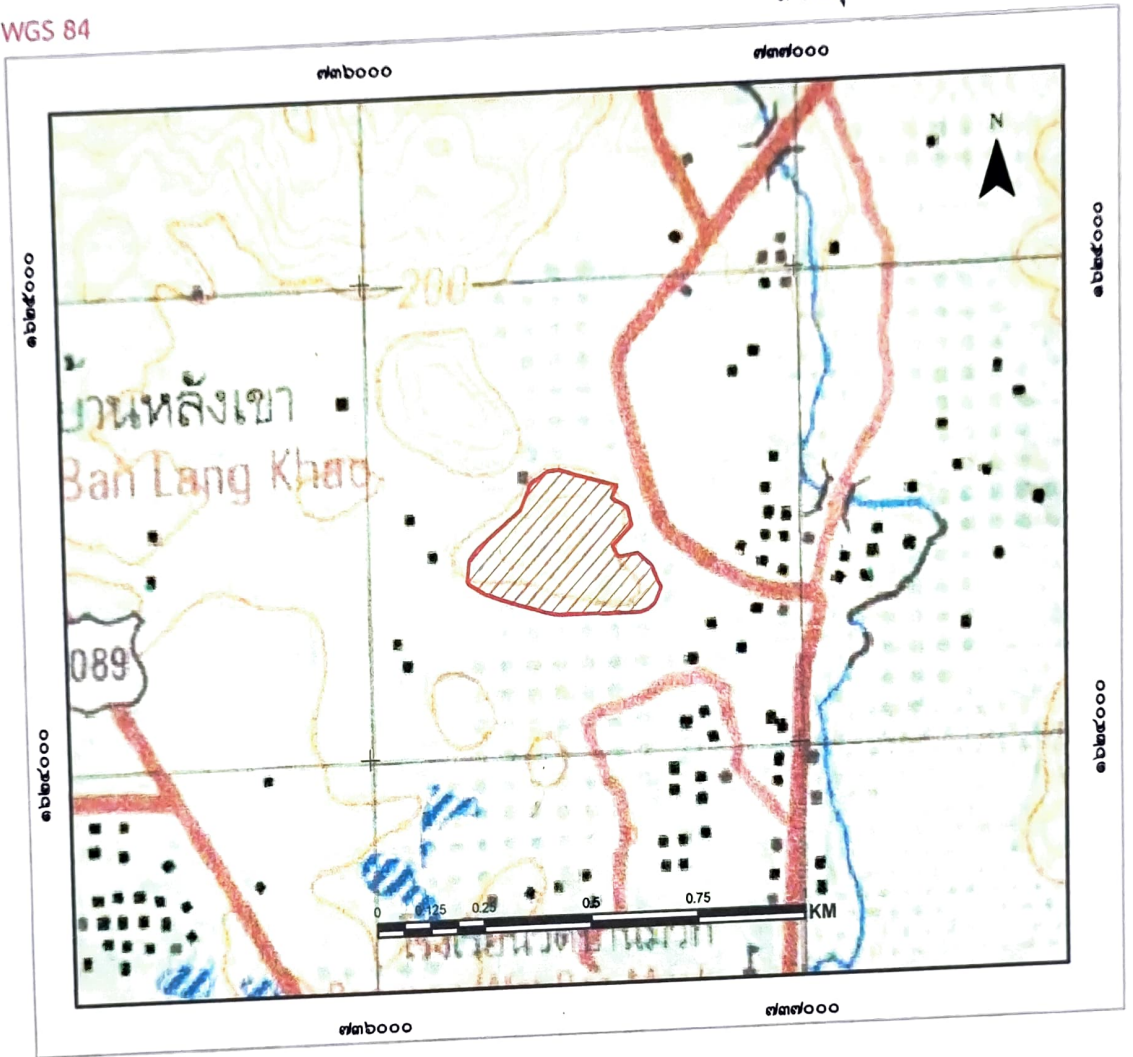
สัญลักษณ์

 ขอบเขตบริเวณเพื่อการอนุรักษ์ เนื้อที่ ๕๖-๒-๕๕ ไร่

แผนที่แสดงลักษณะภูมิประเทศการแบ่งบริเวณการใช้ประโยชน์ป่าชุมชนบ้านหมาก
 บ้านหมาก หมู่ที่ ๑ ตำบลมวกเหล็ก
 อำเภอมวกเหล็ก จังหวัดสระบุรี
 อยู่ในพื้นที่ ป่าตามพระราชบัญญัติป่าไม้ พุทธศักราช ๒๕๔๔
 เนื้อที่รวม ๕๖ ไร่ ๒ งาน ๕๕ ตารางวา
 ตามนัยมาตรา ๙๙ และมาตรา ๑๐๐ แห่งพระราชบัญญัติป่าชุมชน พ.ศ. ๒๕๖๒
 มาตราส่วน ๑:๑๕,๐๐๐

ลำดับชุด L ๗๐๑๘ ระวาง ๕๒๓๘III

WGS 84



สัญลักษณ์

 ขอบเขตบริเวณเพื่อการอนุรักษ์ เนื้อที่ ๕๖-๒-๕๕ ไร่

ลงชื่อ.....
 (นายวิรัช บัวนวน)
 เจ้าหน้าที่รังวัด/เจ้าหน้าที่ผู้ได้รับมอบหมาย

ลงชื่อ.....
 (นายสุรชาติ-คุณภวนิจศิริ)
 นักวิชาการป่าไม้ชำนาญการพิเศษ
 ทำหน้าที่ผู้อำนวยการศูนย์ป่าไม้สระบุรี

ลงชื่อ.....
 (นางชนนช นิสสช)
 นักวิชาการป่าไม้ชำนาญการพิเศษ
 ทำหน้าที่ผู้อำนวยการส่วนจัดการป่าชุมชน

ลงชื่อ.....
 (.....(นายสมัชช...เมมมี)...)

นักวิชาการป่าไม้ชำนาญการพิเศษ รักษาการแทน
 ผู้อำนวยการสำนักจัดการทรัพยากรป่าไม้ที่ ๕

แผนที่ภาพถ่ายออร์โธรีซิเชิงเลขการแบ่งบริเวณการใช้ประโยชน์ป่าชุมชนบ้านหมาก
 บ้านหมาก หมู่ที่ ๑ ตำบลมวกเหล็ก
 อำเภอมวกเหล็ก จังหวัดสระบุรี
 อยู่ในพื้นที่ ป่าตามพระราชบัญญัติป่าไม้ พุทธศักราช ๒๔๘๔
 เนื้อที่รวม ๕๖ ไร่ ๒ งาน ๕๕ ตารางวา
 ตามนัยมาตรา ๙๙ และมาตรา ๑๐๐ แห่งพระราชบัญญัติป่าชุมชน พ.ศ. ๒๕๖๒
 มาตรฐาน ๑:๑๕,๐๐๐

WGS 84

ลำดับชุด L ๗๐๑๘ ระวัง ๕๒๓๘III



สัญลักษณ์

 ขอบเขตบริเวณเพื่อการอนุรักษ์ เนื้อที่ ๕๖-๒-๕๕ ไร่

ลงชื่อ.....
 (นายวิรัช บำนวน)
 (.....)
 พนักงานสอบสวน
 เจ้าหน้าที่โรงวัด/เจ้าหน้าที่ผู้ได้รับมอบหมาย

ลงชื่อ.....
 กฤษณะ นิสสะ
 (.....)
 นักวิชาการป่าไม้ชำนาญการพิเศษ
 ทำหน้าที่ผู้อำนวยการส่วนจัดการป่าชุมชน

ลงชื่อ.....
 (นายสุรชาติ มุณณวนิชศิริ)
 นักวิชาการป่าไม้ชำนาญการพิเศษ
 ทำหน้าที่ผู้อำนวยการศูนย์ป่าไม้สระบุรี

ลงชื่อ.....
 (.....(นายธเนศ เนมีย์).....)
 นักวิชาการป่าไม้ชำนาญการพิเศษ รักษาการแทน
 ผู้อำนวยการสำนักจัดการทรัพยากรป่าไม้ที่ ๕ (สระบุรี)

ตาราง Attribute table ข้อมูล Shapefile ในรูปแบบ Polygon ของแปลงป่าชุมชน

FC_CODE	FC_ID	FCG_START	FCG_NAME	TAM_NAM_T	AMP_NAM_T	PROV_NAM_T	RAI	NGAN	WHA	FCG_RENEW
		<Null>	ป่าชุมชนบ้านนาผา หมู่ที่ 1	นาผาเหล็ก	นาผาเหล็ก	ศขบจ.	56	2	55	

คำอธิบายตาราง Attribute table ข้อมูล Shape file ในรูปแบบ polygon ของแปลงป่าชุมชน

1. FCG_START คือวันที่จัดตั้ง (ใส่เฉพาะ พ.ศ.) ไม่ต้องใส่ข้อมูล
2. FCG_NAME คือ ชื่อป่าชุมชน ใส่แปลงที่ หมู่ที่ด้วย (ตัวอย่าง ป่าชุมชนบ้านนาผา มี แปลงที่ 1 หมู่ที่ 2)
3. TAM_NAM_T คือ ตำบล (ไม่ต้องใส่ ต.)
4. AMP_NAME_T คือ อำเภอ (ไม่ต้องใส่ อ.)
5. PROV_NAME_T คือ จังหวัด (ไม่ต้องใส่ จ.)
6. RAI NGAN WHA คือ ไร่ งาน ตารางวา
7. FCG_RENEW คือ วันที่ต่ออายุ (ใส่เฉพาะ พ.ศ.) ไม่ต้องใส่ข้อมูล

หมายเหตุ : CF_CODE, FC_ID ข้อมูล 2 ช่องนี้ ไม่ต้องใส่ข้อมูล

คำพิกัดแสดงขอบเขตป่าชุมชนบ้านหมาก
บ้านหมาก หมู่ที่ 1 ตำบลมวกเหล็ก อำเภอมวกเหล็ก จังหวัดสระบุรี

Zone 47P

จุดที่	E	N
1	736573	1624431
2	736587	1624408
3	736632	1624414
4	736664	1624386
5	736673	1624365
6	736685	1624340
7	736671	1624309
8	736653	1624295
9	736633	1624289
10	736441	1624292
11	736414	1624298
12	736337	1624320
13	736276	1624341
14	736239	1624363
15	736235	1624370
16	736241	1624415
17	736258	1624435
18	736321	1624484
19	736361	1624516
20	736386	1624569
21	736425	1624594
22	736453	1624596
23	736492	1624583
24	736585	1624558
25	736573	1624531
26	736609	1624512

คำพิกัดแสดงขอบเขตป่าชุมชนบ้านหมาก
บ้านหมาก หมู่ที่ 1 ตำบลมวกเหล็ก อำเภอมวกเหล็ก จังหวัดสระบุรี
Zone 47P

จุดที่	E	N
1	736573	1624431
2	736587	1624408
3	736632	1624414
4	736664	1624386
5	736673	1624365
6	736685	1624340
7	736671	1624309
8	736653	1624295
9	736633	1624289
10	736441	1624292
11	736414	1624298
12	736337	1624320
13	736276	1624341
14	736239	1624363
15	736235	1624370
16	736241	1624415
17	736258	1624435
18	736321	1624484
19	736361	1624516
20	736386	1624569
21	736425	1624594
22	736453	1624596
23	736492	1624583
24	736585	1624558
25	736573	1624531
26	736609	1624512

ค่าพิกัดแสดงขอบเขตป่าชุมชนบ้านหมาก

บ้านหมาก หมู่ที่ 1 ตำบลมวกเหล็ก อำเภอมวกเหล็ก จังหวัดสระบุรี

Zone 47P

27	736619	1624473
----	--------	---------

**ตารางเปรียบเทียบข้อมูลประเภทพื้นที่และจำนวนเนื้อที่ป่าชุมชน
กรณีป่าชุมชนตามมาตรา 99 และมาตรา 100 แห่งพระราชบัญญัติป่าชุมชน พ.ศ.2562
เพื่อยืนยันการปรับปรุงแก้ไขข้อมูลให้เป็นปัจจุบัน**

ป่าชุมชน บ้านหมาก
บ้าน หมาก หมู่ที่ 1
ตำบล มวกเหล็ก อำเภอ มวกเหล็ก จังหวัด สระบุรี

ข้อมูลประเภทพื้นที่และจำนวนเนื้อที่ป่าชุมชน แก้ไข ไม่แก้ไข

แปลง ที่	ข้อมูลป่าชุมชนเดิม			ข้อมูลป่าชุมชนตามแผนจัดการป่าชุมชน				การแบ่งสัดส่วนพื้นที่ตามแผนจัดการ ป่าชุมชน						
	ประเภทที่ดิน	เนื้อที่			ประเภทที่ดิน	เนื้อที่			เนื้อที่เพื่อการอนุรักษ์			เนื้อที่เพื่อการใช้ ประโยชน์		
		ไร่	งาน	ตร.ว		ไร่	งาน	ตร.ว	ไร่	งาน	ตร.ว	ไร่	งาน	ตร.ว
1	ป่าตามพระราชบัญญัติป่าไม้ พุทธศักราช 2484	56	2	55	นสล.(หนังสือสำคัญสำหรับ ที่หลวง)	56	2	55	56	2	55	-	-	-
2														
3														
4														
รวม		56	2	55		56	2	55	56	2	55	-	-	-

หมายเหตุ : ระบุประเภทที่ดินให้ชัดเจน เช่น ป่าสงวนแห่งชาติ นสล. สปก. เป็นต้น

(ลงชื่อ)
(นายสุรชาติ บุญวานิชศิริ)
ตำแหน่ง นักวิชาการป่าไม้ชำนาญการพิเศษ
ผู้อำนวยการศูนย์ป่าไม้ สระบุรี

(ลงชื่อ)
(กฤษณะ นิสสะ)
นักวิชาการป่าไม้ชำนาญการพิเศษ
ผู้อำนวยการ ส่วนจัดการป่าชุมชน
ทำหน้าที่ผู้อำนวยการส่วนจัดการป่าชุมชน
สำนักจัดการทรัพยากรป่าไม้ที่ 5 (สระบุรี)

บันทึกการประชุมแผน ๕ ปี

วันที่ ๑ พฤศจิกายน ๒๕๖๑

เปิดประชุม เวลา ๑๗.๓๐ น.

ว.ประชุมครั้งที่ ๑ ถึงงการป้องกันเชื้อโรคโควิด ๒๐๑๙ ตามคำสั่งผู้ว่าราชการจังหวัดสระบุรี

ว.ประชุมครั้งที่ ๒ ถึงงแผนจัดการป่าชุมชนบ้านหมาก หมู่ ๑ ต. สกนเหล็ก อ. สกนเหล็ก จ. สระบุรี

ว.จัดการประชุมแผน ๕ ปี ดังนี้

ว.ที่ ๑ ปลุกต้นไม้เสริมป่าชุมชน

ว.ที่ ๒ ทำแนวกันไฟ


ว.ที่ ๓ ทำถนน

ว.ที่ ๔ - ว.ที่ ๕ - ผลิตรายการดำเนินการป่าชุมชนตำบลอนุชน.

ข. คณะกรรมการทั้งหมดเห็นชอบในการประชุมครั้งนี้

ปิดประชุม เวลา ๑๙.๓๐ น.

นาย วนุพงษ์ อยู่คำ
ผู้บันทึกการประชุม


นาย เสนอ เพลินรัมย์
ประธานป่าชุมชน
ผู้ดำเนินการบันทึกการประชุม

บันทึกการปฐมนิเทศ ๕ ปี

วันที่ ๑ พฤศจิกายน ๒๕๖๓

เปิดประชุม เวลา ๑๙.๓๐ น.

ระเบียบวาระที่ ๑ ถึงงานป้องกันเชื้อโรคโควิด ๑๙ ตามคำสั่งผู้ว่าราชการจังหวัดสระบุรี

ระเบียบวาระที่ ๒ ถึงแผนจัดการป่าชุมชนบ้านหมาก หมู่ ๑ ต. ผกาทะกัก อ. ผกาทะกัก จ. สระบุรี


มติในการปฐมนิเทศ ๕ ปี ดังนี้

- มติที่ ๑ ปลุกต้นไม้เสริมป่าชุมชน
- มติที่ ๒ ทำแนวถนนไฟ
- มติที่ ๓ ทำถนน
- มติที่ ๔ - มติที่ ๕ - ผลิตรายการดำเนินการป่าชุมชนตำบลหนองนุ่น.

คณะกรรมการทั้งหมดเห็นชอบในการปฐมนิเทศ

เปิดประชุม เวลา ๑๙.๓๐ น.

นาย วนุพงษ์ อยู่คำ
ผู้บันทึกการปฐมนิเทศ



นาย โสณอ เพลินรุ่งนิก
ประธานป่าชุมชน
ผู้ดำเนินการบันทึกการปฐมนิเทศ

ณ สหกรณ์การเกษตรจังหวัดนนทบุรี

ชื่อ - นามสกุล	บ้านเลขที่	ลายเซ็น	หมายเหตุ
นาง นฤมล ใจดี	201/6		
นาง อรุณรัตน์ ใจดี	201/25		
นางสาว นฤมล ใจดี	201/2		
นางสาว นฤมล ใจดี	201/30		
นางสาว นฤมล ใจดี	120/3		
นางสาว นฤมล ใจดี	201/23		
นางสาว นฤมล ใจดี	122		
นางสาว นฤมล ใจดี	219		
นางสาว นฤมล ใจดี	201/96		
นางสาว นฤมล ใจดี	51		
นางสาว นฤมล ใจดี	201/73		
นางสาว นฤมล ใจดี	12/21		
นางสาว นฤมล ใจดี	201/4		
นางสาว นฤมล ใจดี	201/3		
นางสาว นฤมล ใจดี	201/1		
นางสาว นฤมล ใจดี			
นางสาว นฤมล ใจดี	166/1		
นางสาว นฤมล ใจดี	118		
นางสาว นฤมล ใจดี	201/31		
นางสาว นฤมล ใจดี	2051		
นางสาว นฤมล ใจดี	201/12		
นางสาว นฤมล ใจดี	201/44		
นางสาว นฤมล ใจดี	201/59		
นางสาว นฤมล ใจดี	201/15		

นางสาว นฤมล ใจดี

ชื่อ - นามสกุล	บ้านเลขที่	สายเซ็น	หมายเหตุ
นาง ศักดิ์ศรี วัฒนกุล	295	N/A - 6	
นาง อรุณรัตน์ วัฒนกุล	201/15 บ้านเลขที่	Ra	
นาง วรรณา วัฒนกุล	201/23 บ้านเลขที่		
นาง อรุณรัตน์ วัฒนกุล	281 2.1 บ้านเลขที่		
นาง อรุณรัตน์ วัฒนกุล	201/44		
นาง อรุณรัตน์ วัฒนกุล	201/24		
นาง อรุณรัตน์ วัฒนกุล	293/41		
นาง อรุณรัตน์ วัฒนกุล	124 2.1		
นาง อรุณรัตน์ วัฒนกุล	983 2.1		
นาง อรุณรัตน์ วัฒนกุล	43/1 1		
นาง อรุณรัตน์ วัฒนกุล	201/61		
นาง อรุณรัตน์ วัฒนกุล	308 2.1		
นาง อรุณรัตน์ วัฒนกุล	201/61		
นาง อรุณรัตน์ วัฒนกุล	106		
นาง อรุณรัตน์ วัฒนกุล	201/66, 65		
นาง อรุณรัตน์ วัฒนกุล	194 2		
นาง อรุณรัตน์ วัฒนกุล	300		
นาง อรุณรัตน์ วัฒนกุล	24		
นาง อรุณรัตน์ วัฒนกุล	193		
นาง อรุณรัตน์ วัฒนกุล	215		
นาง อรุณรัตน์ วัฒนกุล	255		
นาง อรุณรัตน์ วัฒนกุล	201/59		
นาง อรุณรัตน์ วัฒนกุล	298/1		
นาง อรุณรัตน์ วัฒนกุล	892		

นาง อรุณรัตน์ วัฒนกุล


โครงการป่าชุมชนบ้านหมาก
บ้านหมาก หมู่ที่ ๑ ตำบลมวกเหล็ก อำเภอมวกเหล็ก จังหวัดสระบุรี

๑. ชื่อโครงการ

โครงการป่าชุมชนบ้านหมาก

๒. ที่ตั้งโครงการ

ตั้งอยู่ในเขตท้องที่บ้านหมาก หมู่ที่ ๑ ตำบลมวกเหล็ก อำเภอมวกเหล็ก จังหวัดสระบุรี

- ๓. พื้นที่ดำเนินโครงการ รวมทั้งสิ้น.....๑.....แปลง เนื้อที่.....๕๖-๒-๕๕.....ไร่ ดังนี้**
- ป่าสงวนแห่งชาติป่า.....แปลงที่.....เนื้อที่.....ไร่
- ป่าตามพระราชบัญญัติป่าไม้ พุทธศักราช ๒๔๘๔ แปลงที่.....๑.....เนื้อที่.....๕๖-๒-๕๕.....ไร่
- ที่ดินของรัฐประเภทอื่น ๆ (ระบุ)แปลงที่.....เนื้อที่.....ไร่
- ที่ดินอื่นๆ (ระบุ).....แปลงที่.....เนื้อที่.....ไร่

(หากดำเนินการมากกว่า ๑ แปลง ให้เรียงลำดับป่าสงวนแห่งชาติเป็นแปลงที่ ๑ ตามพื้นที่ต่างๆ ชำรงต้น)

๔. หลักการและเหตุผล

ด้วย บ้านหมาก หมู่ที่ ๑ ตำบลมวกเหล็ก อำเภอมวกเหล็ก จังหวัดสระบุรี มีความประสงค์ที่จะให้สมาชิกในชุมชนมีส่วนร่วมในการดูแลรักษาและฟื้นฟูป่า เพื่อให้ป่ามีความอุดมสมบูรณ์ เกิดประโยชน์กับชุมชน ทั้งทางตรงและทางอ้อม และเพื่อให้ชุมชนมีส่วนร่วมในการบริหารจัดการป่าร่วมกับเจ้าหน้าที่ปฏิบัติงานโครงการป่าชุมชนของกรมป่าไม้ จึงได้ร่วมกันจัดทำโครงการป่าชุมชนเสนอกกรมป่าไม้ เพื่อขออนุมัติให้เจ้าหน้าที่ร่วมกับชุมชนดำเนินโครงการดังกล่าว โดยมีองค์ประกอบของส่วนท้องถิ่นรวมทั้งหน่วยงานที่เกี่ยวข้อง ทั้งภาครัฐและภาคเอกชนให้การสนับสนุน และร่วมดำเนินการเพื่อให้ทรัพยากรป่าไม้ในท้องถิ่นเกิดความอุดมสมบูรณ์ และเกิดประโยชน์กับชุมชนอย่างยั่งยืนสืบไป

บ้านหมาก หมู่ที่ ๑ ตำบลมวกเหล็ก อำเภอมวกเหล็ก จังหวัดสระบุรี จึงจัดทำโครงการป่าชุมชนขึ้นเพื่อรักษาพื้นที่ป่าไม้เดิมและปลูกเสริมเพื่อให้เกิดสภาพป่า ที่อุดมสมบูรณ์เป็นที่อาศัยของสัตว์ป่า ทั้งยังเป็นพื้นที่รับน้ำและดูดซับน้ำฝน เพื่อชุมชนได้นำมาใช้ประโยชน์อย่างสูงสุด และยั่งยืนตลอดจนเป็นการช่วยเพิ่มพื้นที่ป่าในประเทศอีกทางหนึ่งด้วย

๕. วัตถุประสงค์

- ๕.๑ เพื่อให้ราษฎรมีส่วนร่วมในการดูแลรักษาทรัพยากรป่าไม้
- ๕.๒ เพื่อให้เกิดประโยชน์ต่อชุมชนทั้งทางตรงและทางอ้อม รวมทั้งขยายผลไปยังชุมชนโดยรอบเพื่อให้เกิดการมีส่วนร่วมของทุกภาคส่วนและพัฒนาไปสู่การสร้างเครือข่ายป่าชุมชน

๖. แผนงานและยุทธศาสตร์ในการดำเนินโครงการป่าชุมชน

ด้านการควบคุม ดูแล รักษา และฟื้นฟูป่า ให้เป็นไปตามแผนยุทธศาสตร์การดำเนินงานป่าชุมชน ทั้ง ๕ ด้าน ได้แก่

๖.๑ ด้านเผยแพร่ประชาสัมพันธ์เพื่อให้สมาชิกในชุมชน และบุคคลทั่วไปได้ทราบภารกิจด้านการจัดการป่าชุมชนผู้รับผิดชอบโครงการขอบเขตดำเนินงานและขอบเขตพื้นที่ป่าชุมชน โดยผ่านทางสื่อชนิดต่างๆ เช่น สื่อเอกสารสิ่งพิมพ์ ป้ายโฆษณาประชาสัมพันธ์ (ป้ายโครงการป่าชุมชน) รวมทั้งป้ายแสดงแนวเขตป่าชุมชน เป็นต้น

๖.๒ ด้านการป้องกันรักษาป่า เพื่อเป็นการดูแลรักษาป่ามิให้ถูกบุกรุกทำลาย หรือยึดทำลายโดยมนุษย์หรือภัยธรรมชาติ เช่น ไฟป่า ให้ทรัพยากรป่าไม้มีความอุดมสมบูรณ์ดั้งเดิม หรือมากขึ้นกว่าเดิม

๖.๓ ด้านการบำรุงและฟื้นฟูป่า เพื่อเป็นการปรับปรุง พื้นที่ป่าที่เคยถูกบุกรุกทำลาย ให้มีความอุดมสมบูรณ์ขึ้น หรือเป็นการพัฒนาพื้นที่ป่าไม้ให้มีความหลากหลายทั้งจำนวนและชนิดพันธุ์พืชให้เหมาะสมเพียงพอต่อการยังประโยชน์ต่อชุมชน รวมทั้งการจัดการเพื่อให้ป่าชุมชนเกิดประโยชน์ทั้งทางตรงและทางอ้อม เช่น การจัดการเพื่อการท่องเที่ยวเชิงนิเวศ หรือการท่องเที่ยวเชิงวัฒนธรรม ฯลฯ

๖.๔ ด้านการศึกษาและถ่ายทอดองค์ความรู้ เพื่อเป็นการจัดการทรัพยากรป่าไม้ เช่น แหล่งศึกษาเรียนรู้ทางชุมชน หรือเป็นการจัดการองค์ความรู้เรื่องการบริหารจัดการป่าให้กับสมาชิกชุมชน

๖.๕ ด้านอำนาจการและอื่นๆ ที่สนับสนุนการดำเนินโครงการป่าชุมชน

๗. ระยะเวลาดำเนินการ

กำหนดระยะเวลาดำเนินการ ๑๐ ปี (นับตั้งแต่วันที่กรมป่าไม้อนุมัติโครงการ) (วันที่ ๑๕ ธ.ค. ๒๕๖๐)

๘. ผู้รับผิดชอบโครงการ

๘.๑ ผู้รับผิดชอบหลัก

๑) ผู้ใหญ่บ้าน/กำนัน

๒) คณะกรรมการป่าชุมชน

๘.๒ ผู้สนับสนุน

๑) สำนักจัดการทรัพยากรป่าไม้ที่ ๕ (สระบุรี)

๒) องค์การปกครองส่วนท้องถิ่น

๓) อำเภอ/จังหวัด

๔) หน่วยงานภาครัฐอื่นๆ

๕) หน่วยงานภาคเอกชน

๙. งบประมาณ (โดยขอรับการสนับสนุนงบประมาณได้จากหน่วยงานต่างๆ ได้แก่)

- ๙.๑ กรมป่าไม้ ซึ่งระบุไว้ตามแผนงานและงบประมาณประจำปี
- ๙.๒ องค์การบริหารส่วนตำบลมวกเหล็ก
- ๙.๓ จังหวัดสระบุรี
- ๙.๔ องค์การบริษัทเอกชน
- ๙.๕ หน่วยงานอื่นๆ

๑๐. ผลที่คาดว่าจะได้รับ

๑๐.๑ ราษฎรในชุมชนมีส่วนร่วมและได้รับประโยชน์จากการดูแลรักษาป่าชุมชน

๑๐.๒ ทรัพยากรป่าไม้ได้รับการดูแลรักษาโดยชุมชนให้มีความอุดมสมบูรณ์และพัฒนาป่าชุมชน

ให้ตอบสนองความต้องการของชุมชนได้อย่างยั่งยืน


๑๑. แผนที่ประกอบโครงการ

๑๑.๑ แผนที่ระวางของกรมแผนที่ทหาร มาตราส่วน ๑ : ๕๐,๐๐๐ ที่มีหมายเลขแสดงค่าพิกัดกริด


ชัดเจนพร้อมรายละเอียดเลขระวางและแสดงรูปแปลงตามแบบ ปชช. ๒

๑๑.๒ แผนที่แสดงขอบเขตป่าชุมชนบนภาพถ่ายออร์โธรีซิเชิงเลข มาตราส่วน ๑ : ๔,๐๐๐

๑๒. ผู้เขียนโครงการ

(ลงชื่อ)  ผู้เขียนโครงการ *
(นายเสนอ เพ็ลศจันทิก)

ตำแหน่ง ผู้ใหญ่บ้าน


(ลงชื่อ)  ผู้แนะนำ/ร่วมการเขียนโครงการ**
(นายสำรวย อริเดช)

ตำแหน่ง นักวิชาการป่าไม้ปฏิบัติการ

๑๓. ความคิดเห็นของนายกองค์กรปกครองส่วนท้องถิ่น

เห็นควรดำเนินการ เห็นชอบตามข้อเสนอโครงการ

ความคิดเห็นอื่นๆ

(ลงชื่อ) 

(นายพิชิต สิงขมกิต)

ตำแหน่ง นายก อบต. มวกเหล็ก

๑๔. ความคิดเห็นของนายอำเภอ

- เห็นควรดำเนินการ
- ความคิดเห็นอื่นๆ

(ลงชื่อ)
 (นายศรารักษ์ เทียนชัยมงคล)
 นายอำเภอบางเหล็ก
 ตำแหน่ง

๑๕. ผู้ตรวจสอบโครงการ (ผู้อำนวยการส่วนจัดการป่าชุมชน สังกัดสำนักจัดการทรัพยากรป่าไม้ที่.....)

(ลงชื่อ) ผู้ตรวจสอบโครงการ
 (นายสุชาติ ปุณณวนิชศิริ)
 ตำแหน่ง ผู้อำนวยการส่วนจัดการป่าชุมชน

W. Kom
 (นายพิชัย เอกศิริพงษ์)
 ผู้อำนวยการส่วนส่งเสริมการจัดการป่าชุมชน

๑๖. ผู้เสนอโครงการ (ผู้อำนวยการสำนักจัดการทรัพยากรป่าไม้ที่ ๕ (สระบุรี))

(ลงชื่อ) ผู้เสนอโครงการ
 (นายสุรชาติ ปุณณวนิชศิริ)
 ตำแหน่ง นักวิชาการป่าไม้ชำนาญการ รักษาการแทน ผู้อำนวยการสำนักจัดการทรัพยากรป่าไม้ที่ ๕

Hm.
 (นางนันทนา บุญยามันต์)
 ผู้อำนวยการสำนักจัดการป่าชุมชน

๑๗. ผู้อนุมัติโครงการ (อธิบดีกรมป่าไม้)

(ลงชื่อ) ผู้อนุมัติโครงการ
 (นายจเรศักดิ์ นันตะวงษ์)
 รองอธิบดีกรมป่าไม้
 ตำแหน่ง รักษาการแทนอธิบดีกรมป่าไม้

- หมายเหตุ**
- ผู้ใหญ่บ้านกำนัน/นายก อบต./นายกเทศมนตรี หรือประธานคณะกรรมการป่าชุมชนหมู่บ้านแล้วแต่กรณี
 - ** ข้าราชการตั้งแต่ระดับปฏิบัติงาน หรือปฏิบัติการณ์ขึ้นไป
 - *** กรณีพื้นที่อื่นๆ เสนอโครงการให้หัวหน้าหน่วยงานที่กำกับดูแลแล้วแต่กรณีพิจารณา ทั้งนี้ หน่วยงานรับผิดชอบแจ้งรายชื่อเจ้าหน้าที่ในสังกัด ประกอบด้วยข้าราชการ อย่างน้อย ๑ คน และพนักงานราชการ อย่างน้อย ๑ คน เพื่อกรมป่าไม้ออกคำสั่งแต่งตั้งเป็นเจ้าหน้าที่ปฏิบัติงานโครงการป่าชุมชน และแจ้งรายชื่อคณะกรรมการป่าชุมชน เพื่อช่วยพนักงานเจ้าหน้าที่ปฏิบัติงานป่าชุมชนต่อไป