

แบบฟอร์มการตรวจเอกสารการส่งเสริมการจัดทำแผนจัดการป่าชุมชน บ้านหนองแหน.....

บ้าน หนองแหน หมู่ที่ ๖ ตำบล ชะอม อำเภอ แก่งคอย จังหวัด สระบุรี.....

เอกสารการจัดทำแผนจัดการป่าชุมชน

- แผนจัดการป่าชุมชน ประธานคณะกรรมการจัดการป่าชุมชนเป็นผู้ลงนาม
- แผนปฏิบัติการป่าชุมชน ๕ ด้าน ทั้งในบริเวณเพื่อการอนุรักษ์ และบริเวณเพื่อการใช้ประโยชน์(ถ้ามี)
- รายการไม้ทรงคุณค่าในป่าชุมชน (ถ้ามี)
- ข้อบังคับการจัดการป่าชุมชนตามกรอบที่คณะกรรมการนโยบายป่าชุมชนกำหนด
- รายชื่อคณะกรรมการจัดการป่าชุมชน พร้อมลงลายมือชื่อรับรองว่าเป็นความจริง
- แผนที่แสดงลักษณะภูมิประเทศ (๑ : ๕๐,๐๐๐) ที่มีหมายเลขแสดงค่าพิกัดกริดชัดเจน พร้อมรายละเอียดเลขระวาง และแสดงรูปแปลง ระบุการแบ่งบริเวณพื้นที่เพื่อการอนุรักษ์ และบริเวณพื้นที่เพื่อการใช้ประโยชน์(ถ้ามี) ให้เจ้าหน้าที่ที่ได้รับมอบหมายให้ตรวจสอบพื้นที่ รังวัดพื้นที่ และจัดทำแผนที่แสดงแนวเขตป่าชุมชน ลงลายมือชื่อ และข้าราชการลงนามรับรองแผนที่
- แผนที่แสดงขอบเขตป่าชุมชนบนแผนที่ภาพถ่ายออร์โธรีซีเชิงเลข (๑ : ๔,๐๐๐) ระบุการแบ่งบริเวณพื้นที่เพื่อการอนุรักษ์ และบริเวณพื้นที่เพื่อการใช้ประโยชน์(ถ้ามี) ในกรณีที่ป่าชุมชนมีหลายแปลงให้จัดทำแผนที่ แยกเป็นรายแปลงทุกแปลง ให้เจ้าหน้าที่ที่ได้รับมอบหมายให้ตรวจสอบพื้นที่ รังวัดพื้นที่ และจัดทำแผนที่แสดงแนวเขตป่าชุมชน ลงลายมือชื่อ และข้าราชการลงนามรับรองแผนที่

ได้ตรวจสอบแล้ว

- เอกสารถูกต้อง ครบถ้วน
- ไม่อยู่ในพื้นที่ที่ส่วนราชการ รัฐวิสาหกิจ หน่วยงานของรัฐ หรือบุคคลใดได้รับอนุญาตเข้าทำประโยชน์ พื้นที่ที่กรมป่าไม้ใช้หรือจัดการหรือประกาศเป็นพื้นที่วิจัยหรือจัดการใดๆ หรือที่ดินที่บุคคลได้มาตามประมวลกฎหมายที่ดิน
- ไม่อยู่ในพื้นที่เขตป่าอนุรักษ์

(ลงชื่อ) (นายสุชาติ ปุณณวนิชศิริ)
(นักวิชาการป่าไม้ชำนาญการพิเศษ)
ตำแหน่ง ทำหน้าที่ผู้อำนวยการศูนย์ป่าไม้สระบุรี
ผู้อำนวยการศูนย์ป่าไม้.....

(ลงชื่อ) กฤษณะ นิสสะ
(นักวิชาการป่าไม้ชำนาญการพิเศษ)
ตำแหน่ง ผู้อำนวยการสำนักจัดการป่าชุมชน
ทำหน้าที่ผู้อำนวยการส่วนจัดการป่าชุมชน
สำนักจัดการทรัพยากรป่าไม้ที่ ๕ (สระบุรี)

เลขที่รับ 37
วันที่ 14 ต.ค. 63
เวลา

คนช. ๕-๑

แผนจัดการป่าชุมชน

๑. ชื่อแผนจัดการป่าชุมชน นำหนองหงษ์
ตั้งอยู่หมู่ที่ ๖ ตำบล ทุ่ง
อำเภอ แก่งคอย จังหวัด สระบุรี

- ประกอบ
- การขอจัดตั้งป่าชุมชน
 - ป่าชุมชน ตามมาตรา ๙๙ และ มาตรา ๑๐๐
 - การปรับปรุงแผนจัดการป่าชุมชนในระหว่างที่แผนจัดการป่าชุมชนยังไม่หมดอายุ
 - ทดแทนแผนจัดการป่าชุมชนเดิมที่หมดอายุ
 - การขอขยายเขตป่าชุมชน

๒. วัตถุประสงค์ของแผนจัดการป่าชุมชน
..... เพื่อขอเพิ่มพื้นที่ป่าชุมชนในพื้นที่ในเขตตำบล

๓. ระยะเวลา
..... ๒ ปี นับแต่พื้นที่ได้รับอนุมัติ (กันที่)

๔. ลักษณะพื้นที่
๔.๑ สภาพพื้นที่ป่าชุมชน
๑) จำนวนเนื้อที่ของป่าชุมชน 175 ไร่ 2 งาน 28 ตารางวา
๒) กรณีขอขยายเขตป่าชุมชน เนื้อที่ ไร่ งาน ตารางวา
เนื้อที่รวมกับพื้นที่ป่าชุมชนเดิม รวมเนื้อที่ ไร่ งาน ตารางวา

๔.๒ อาณาเขตป่าชุมชน
ทิศเหนือ จด ถนนสาธารณะ หมู่ ๖
ทิศใต้ จด ที่ดินมีเอกสารสิทธิ์
ทิศตะวันออก จด ที่ดินมีเอกสารสิทธิ์
ทิศตะวันตก จด ที่ดินมีเอกสารสิทธิ์

๔.๓ การกำหนดบริเวณในพื้นที่ป่าชุมชน
๑) แปลงพื้นที่ที่กำหนดให้เป็นบริเวณเพื่อการอนุรักษ์
จำนวน 2 แปลง เนื้อที่รวม 175 ไร่ 2 งาน 28 ตารางวา
คิดเป็นร้อยละ 100% ของพื้นที่ป่าชุมชน
๒) แปลงพื้นที่ที่กำหนดให้เป็นบริเวณเพื่อการใช้ประโยชน์
จำนวน แปลง เนื้อที่รวม ไร่ งาน ตารางวา
คิดเป็นร้อยละ ของพื้นที่ป่าชุมชน

หมายเหตุ : (แนบแผนที่มาตราส่วน ๑ : ๕๐,๐๐๐ หรือแผนที่ภาพถ่ายดาวเทียม เพื่อแสดงแนวเขตป่าชุมชน และกำหนดบริเวณเพื่อการอนุรักษ์และบริเวณเพื่อการใช้ประโยชน์)

๔.๔ แหล่งน้ำที่พบเห็นได้ในป่าชุมชน (ถ้ามี)

- ลำธาร ห้วย หนอง คลอง บึง
ตั้งอยู่บริเวณพิกัด.....
อยู่ในแปลงที่..... บริเวณเพื่อการอนุรักษ์ หรือ บริเวณเพื่อการใช้ประโยชน์
สภาพความอุดมสมบูรณ์ของป่าบริเวณแหล่งน้ำอยู่ในเกณฑ์.....
ข้อสังเกตเพิ่มเติม.....
- อ่างเก็บน้ำ ฝาย
ตั้งอยู่บริเวณพิกัด.....
อยู่ในแปลงที่..... บริเวณเพื่อการอนุรักษ์ หรือ บริเวณเพื่อการใช้ประโยชน์
สภาพความอุดมสมบูรณ์ของป่าบริเวณแหล่งน้ำอยู่ในเกณฑ์.....
ข้อสังเกตเพิ่มเติม.....
- อื่น ๆ ได้แก่
ตั้งอยู่บริเวณพิกัด.....
อยู่ในแปลงที่..... บริเวณเพื่อการอนุรักษ์ หรือ บริเวณเพื่อการใช้ประโยชน์
สภาพความอุดมสมบูรณ์ของป่าบริเวณแหล่งน้ำอยู่ในเกณฑ์.....
ข้อสังเกตเพิ่มเติม.....

๔.๕ ความสูงจากระดับน้ำทะเลโดยประมาณ (แปลงที่ 1. ๕๐ แปลงที่ 2. ๒๐.)

๔.๖ สภาพป่า

- ป่าสมบูรณ์ ป่าที่ประกอบด้วยพรรณไม้ยืนต้นที่มีขนาดและอายุแตกต่างกัน ขึ้นในถิ่นอาศัยหรือ
บริเวณต่าง ๆ กันกระจายทั่วพื้นที่ป่า โดยมีความหนาแน่นของเรือนยอดตั้งแต่ร้อยละสิบขึ้นไป
จำนวนเนื้อที่ประมาณ ๕๐ ไร่
- ป่ากำลังฟื้นตัว ได้แก่ ป่าที่มีความหนาแน่นของเรือนยอดน้อยกว่าร้อยละสิบ ไม่มีชั้นไม้เด่น
มีพรรณไม้เบิกนำจำนวนมาก
จำนวนเนื้อที่ประมาณ ๓๕-๒-๒๘ ไร่
- ป่าเสื่อมโทรม ได้แก่ ป่าที่มีความหนาแน่นของเรือนยอดน้อยกว่าร้อยละสามสิบ
จำนวนเนื้อที่ประมาณ ไร่

๔.๗ พันธุ์ไม้หลักที่พบเห็นได้ในป่า ได้แก่ มะค่า หน่อไม้ พะยูง มะขามป้อม สัก ยางนา
สีเสียด เพกา

๔.๘ สัตว์ป่าที่พบเห็นได้ในป่า ได้แก่ ไก่ป่า ตะกวด เก้ง กระรอก และนกชนิดต่าง ๆ

๔.๙ ทรัพยากรธรรมชาติอื่นๆ ที่พบเห็นได้ในป่า ได้แก่

๔.๑๐ รายละเอียดเพิ่มเติม ดังนี้

๕. แผนปฏิบัติการป่าชุมชนโดยสังเขป

๑. กิจกรรมด้านการอนุรักษ์ ได้แก่

1. ปลูกตาะทอน

2. ทนทำอ่างเก็บน้ำเพื่อสัตว์ป่าในพื้นที่

๒. กิจกรรมด้านการฟื้นฟู ได้แก่

ปลูกไม้เพิ่มเติมโดยวิธีโยยงนึ่งลือก

๓. กิจกรรมด้านการพัฒนา ได้แก่

1. ทำถนนเลียยบตยป่าชุมชน

2. ทำแกกันไฟ

๔. กิจกรรมด้านการควบคุมดูแล ได้แก่

กันแดง และกตททททป่าชุมชน

๕. กิจกรรมด้านการใช้ประโยชน์จากทรัพยากรธรรมชาติในป่าชุมชน ได้แก่

ทททกับนางองมา

๖. ประโยชน์ที่คาดว่าจะได้รับ

จิตทป่ามีตททตมลุ่มมททไม่ททจัน

ลงชื่อ

K. K.

(นายโพมูลย์ แพทย์เจริญ)

ประธานกรรมการจัดการป่าชุมชน

หมายเหตุ : ๑. การสำรวจสภาพพื้นที่ หากไม่สามารถเดินตรวจสอบพื้นที่ได้เองทั้งหมด ให้ประเมินสภาพพื้นที่จากภาพถ่ายดาวเทียมประกอบได้

๒. รายละเอียดตามแผนปฏิบัติการป่าชุมชน ตามเอกสารแนบ

ข้อบังคับเกี่ยวกับการจัดการป่าชุมชน
 ของป่าชุมชน.....เขื่อนหนองนน.....
 ตั้งอยู่หมู่ที่.....๒.....ตำบล.....ช่อม.....อำเภอ.....แก่งคอย.....จังหวัด.....สระบุรี.....

ข้อบังคับ	พื้นที่ใช้บังคับ	หมายเหตุ
๑. ห้ามทำความเสียหายแก่หลักเขตหรือเคลื่อนย้ายหลักเขต	พื้นที่ป่าชุมชนทั้งหมด	
๒. ห้ามมิให้ล้มต้นไม้ หรือกระทำการใดที่ทำให้ต้นไม้ไม่สามารถเติบโตได้ต่อไป	พื้นที่ป่าชุมชนทั้งหมด	กรณีไม่ประสงค์ให้มีการล้มไม้
๓. ห้ามจุดไฟในพื้นที่ป่าหรือกระทำการใดที่อาจก่อให้เกิดไฟป่า	พื้นที่ป่าชุมชนทั้งหมด	
๔. ห้ามมิให้รถยนต์ตั้งแต่หกล้อขึ้นไปเข้าไปในพื้นที่ป่าชุมชน	พื้นที่ป่าชุมชนทั้งหมด	
๕. ห้ามนำพืชหรือพันธุ์ไม้ต่างถิ่นเข้ามาปลูกในป่าชุมชน เว้นแต่เป็นพืชหรือพันธุ์ไม้ต่างถิ่นตามที่ระบุไว้ในแผนจัดการป่าชุมชน	พื้นที่ป่าชุมชนทั้งหมด	(ระบุชื่อพืชหรือพันธุ์ไม้ต่างถิ่นที่ปลูกได้ และพื้นที่ปลูกพันธุ์ไม้ต่างถิ่น)
๖. ห้ามมิให้ก่อสร้างสิ่งปลูกสร้างใดในพื้นที่ป่าชุมชน เว้นแต่เป็นการก่อสร้างสิ่งปลูกสร้างที่จำเป็นเพื่อประโยชน์ในการปฏิบัติหน้าที่ของคณะกรรมการจัดการป่าชุมชนในการดูแลรักษาป่าชุมชน บำรุงและฟื้นฟูป่าชุมชน ส่งเสริมการศึกษาเรียนรู้และสร้างจิตสำนึกเกี่ยวกับการอนุรักษ์และฟื้นฟูทรัพยากรธรรมชาติ สิ่งแวดล้อมและความหลากหลายทางชีวภาพในป่าชุมชน และเผยแพร่ประชาสัมพันธ์ป่าชุมชน เช่น การสร้างหอดูไฟป่า ฝ่ายชะลอน้ำ ที่พักลาดตระเวน หรือศาลาเรียนรู้ โดยสิ่งปลูกสร้างดังกล่าวต้องมีลักษณะกลมกลืนกับสภาพแวดล้อม ไม่เป็นการทำลายสภาพธรรมชาติเดิม และได้รับอนุญาตเป็นหนังสือจากคณะกรรมการป่าชุมชนประจำจังหวัดแล้ว	พื้นที่ป่าชุมชนทั้งหมด	

ข้อบังคับ	พื้นที่ใช้บังคับ	หมายเหตุ
๗. การเข้าป่าเพื่อพักผ่อนหย่อนใจหรือเพื่อศึกษาธรรมชาติ ให้กระทำได้ในระหว่างเวลา ๐๘.๓๐ น. ถึงเวลา ๒.๓๐ นาฬิกา	พื้นที่ป่าชุมชนทั้งหมด	
๘. เมื่อพบเห็นการกระทำผิดกฎหมายว่าด้วยป่าชุมชน ให้แจ้งกรรมการป่าชุมชนหรือพนักงานเจ้าหน้าที่	พื้นที่ป่าชุมชนทั้งหมด	
๙. การเก็บของป่า ให้เก็บได้ในระหว่างช่วงเวลาและไม่เกินปริมาณที่กำหนดในตาราง ก.	พื้นที่ป่าชุมชนทั้งหมด	

ตาราง ก.

การเก็บของป่าให้เก็บได้ในระหว่างช่วงเวลาดังต่อไปนี้ และไม่เกินปริมาณดังต่อไปนี้

ของป่า	ช่วงเดือนที่เก็บได้	ปริมาณที่อนุญาต (ต่อคน)	เงื่อนไขอื่น
๑. หน่อไม้	พค. - ศค.	๑๖ กก./คน	
๒. น้ำผึ้ง	กพ. - เม.ย.	๓ ไร่/คน	
๓. ไม้ไผ่	-	-	
๔. เห็ดโคน	พค. - พย.	๕ กก./คน	
๕. ไข่มดแดง	ทพ. - เม.ย.	๓ กก./คน	

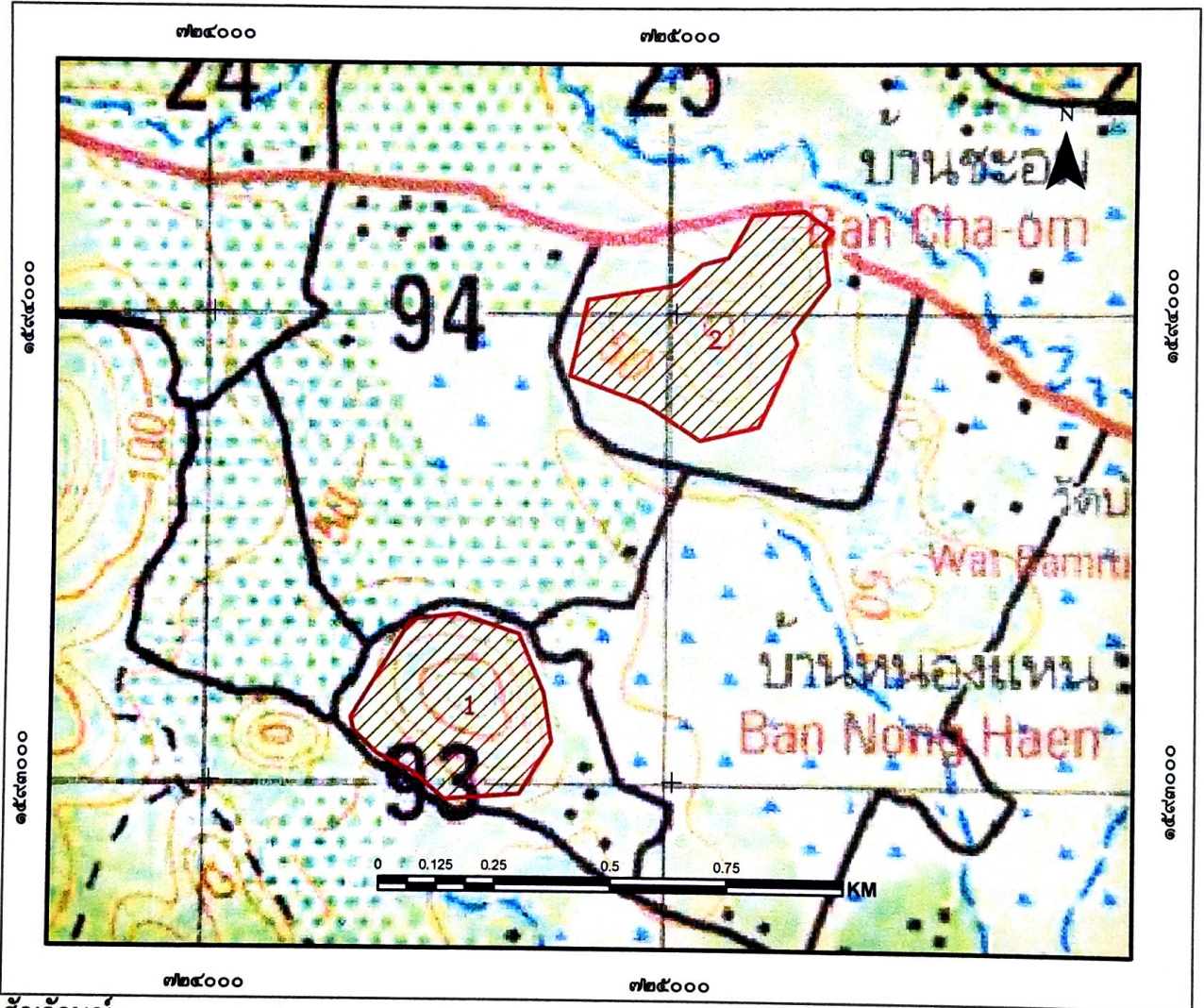
รายชื่อคณะกรรมการจัดการป่าชุมชน
ม.พ.พ. ๐๐/๒๕๖๕

ลำดับ	ชื่อ - สกุล	อายุ (ปี)	ตำแหน่งในคณะกรรมการจัดการป่าชุมชน	ขอรับรองว่าไม่มีลักษณะต้องห้ามการเป็นกรรมการจัดการป่าชุมชน (ตามระเบียบที่คณะกรรมการนโยบายกำหนดตามมาตรา ๔๒) / ลายมือชื่อของกรรมการจัดการป่าชุมชน
1	นาย ไพฑูรย์ แพทย์เจริญ	54	ประธานกรรมการจัดการป่าชุมชน	น. พ.
2	พชกร ทนงค์	49	รองประธานกรรมการจัดการป่าชุมชน	นพชกร ทนงค์
3	นาย กษัตริย์ พรหมจันทร์	60	กรรมการ คำนวณรังวัดป่าชุมชน	นาย กษัตริย์ พรหมจันทร์
4	นาย พงศ์ภรณ์ แพทย์เจริญ	48	กรรมการ คำนวณรังวัด/บัญชี	นาย พงศ์ภรณ์ แพทย์เจริญ
5	ร.ศ. ศิริวิชัย พลขันธ์	46	เลขาฯ	ร.ศ. ศิริวิชัย พลขันธ์
6	นาย เสนีย์ชน คุ้มสันเทียะ	61	กรรมการ คำนวณรังวัดป่าชุมชน	นาย เสนีย์ชน คุ้มสันเทียะ
7	นาย มนูญสง สิงขม	77	กรรมการ คำนวณรังวัดป่าชุมชน *	นาย มนูญสง สิงขม
8	นาย สันต สิงขม	63	กรรมการ คำนวณรังวัดป่าชุมชน	นาย สันต สิงขม
9	นาย ประไพพร ทนงค์	54	กรรมการ คำนวณรังวัดป่าชุมชน	นาย ประไพพร ทนงค์
10	นาย เทพจันทร์ สันตภรณ์	53	กรรมการ คำนวณรังวัดป่าชุมชน	นาย เทพจันทร์ สันตภรณ์
11	นาย พล คันทนาพร	56	กรรมการ คำนวณรังวัดป่าชุมชน	นาย พล คันทนาพร
12	นาย ไพฑูรย์ นิติน	31	กรรมการ คำนวณรังวัดป่าชุมชน	(นาย ไพฑูรย์ นิติน) นาย ไพฑูรย์ นิติน
13	นาย ธงชัย คันทนาพร	39	กรรมการ คำนวณรังวัดป่าชุมชน	นาย ธงชัย คันทนาพร
14	นาย ธงชัย คันทนาพร	36	กรรมการ คำนวณรังวัดป่าชุมชน	นาย ธงชัย คันทนาพร
15	นาย ฝน คุ้มสันเทียะ	52	กรรมการ คำนวณรังวัดป่าชุมชน	นาย ฝน คุ้มสันเทียะ



แผนที่ประกอบการจัดทำแผนจัดการป่าชุมชนบ้านหนองแหน
 บ้านหนองแหน หมู่ที่ ๖ ตำบลชะอม
 อำเภอแก่งคอย จังหวัดสระบุรี
 อยู่ในพื้นที่ ป่าตามพระราชบัญญัติป่าไม้ พุทธศักราช ๒๔๘๔
 เนื้อที่รวม ๑๗๕ ไร่ ๒ งาน ๒๘ ตารางวา
 ตามนัยมาตรา ๙๙ และมาตรา ๑๐๐ แห่งพระราชบัญญัติป่าชุมชน พ.ศ. ๒๕๖๒
 มาตรการส่วน ๑:๑๕,๐๐๐

WGS 84

ลำดับชุด L ๗๐๑๘ ระวาง ๕๒๓๗IV



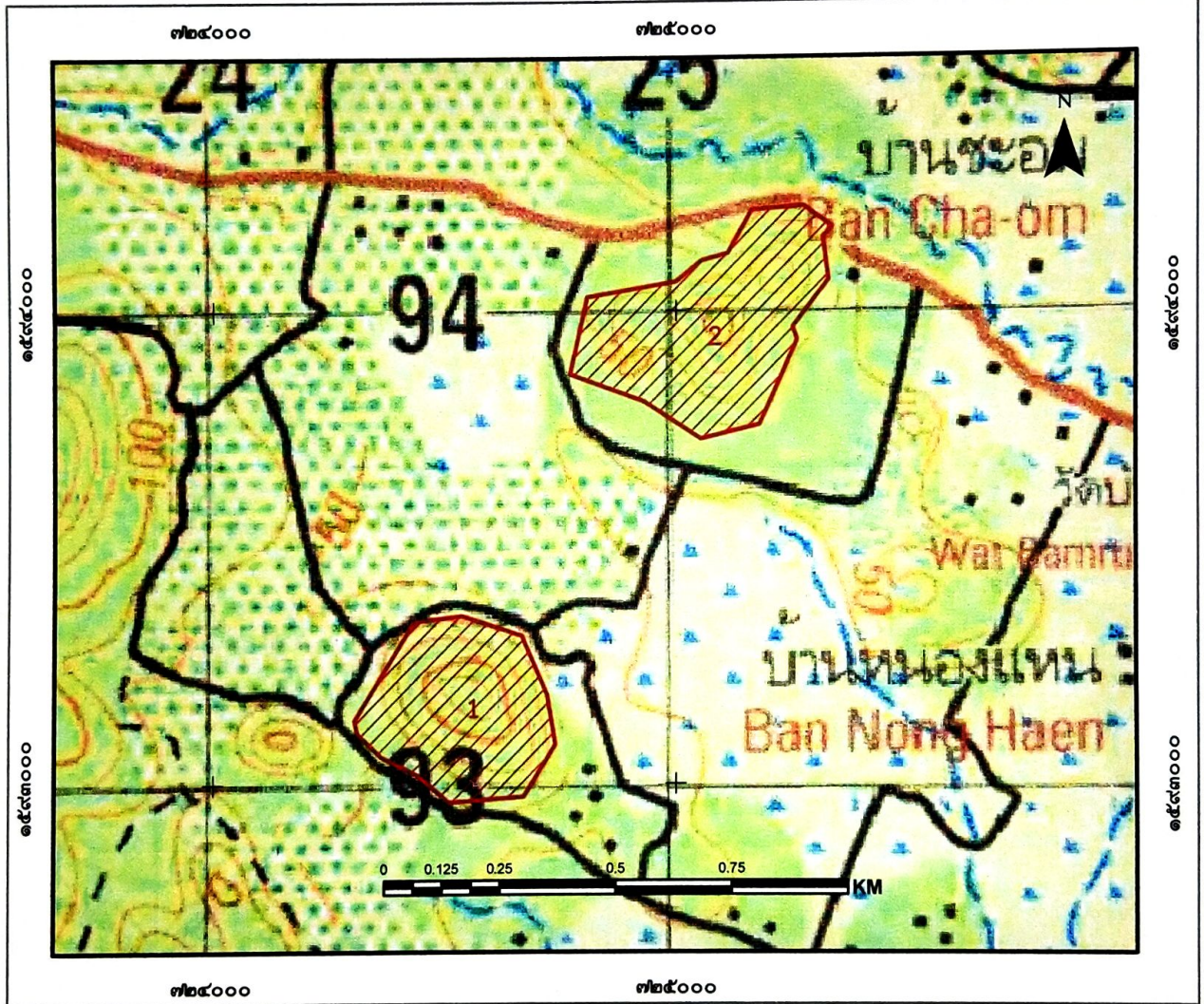
สัญลักษณ์

-  ขอบเขตบริเวณเพื่อการอนุรักษ์ แปลงที่ ๒ เนื้อที่ ๙๙-๐-๗ ไร่
-  ขอบเขตบริเวณเพื่อการอนุรักษ์ แปลงที่ ๑ เนื้อที่ ๗๖-๒-๒๑ ไร่



แผนที่แสดงลักษณะภูมิประเทศการแบ่งบริเวณการใช้ประโยชน์ป่าชุมชนบ้านหนองแหน
 บ้านหนองแหน หมู่ที่ ๖ ตำบลชะอม
 อำเภอแก่งคอย จังหวัดสระบุรี
 อยู่ในพื้นที่ ป่าตามพระราชบัญญัติป่าไม้ พุทธศักราช ๒๕๔๔
 เนื้อที่รวม ๑๗๕ ไร่ ๒ งาน ๒๘ ตารางวา
 ตามนัยมาตรา ๙๙ และมาตรา ๑๐๐ แห่งพระราชบัญญัติป่าชุมชน พ.ศ. ๒๕๖๒
 มาตรฐาน ๑:๑๕,๐๐๐

WGS 84

ลำดับชุด L ๗๐๑๘ ระวัง ๕๒๓๗V



สัญลักษณ์

-  ขอบเขตบริเวณเพื่อการอนุรักษ์ แปลงที่ ๒ เนื้อที่ ๙๙-๐-๗ ไร่
-  ขอบเขตบริเวณเพื่อการอนุรักษ์ แปลงที่ ๑ เนื้อที่ ๗๖-๒-๒๑ ไร่

ลงชื่อ.....
 (นายวิรัช...บ้านนา).....
 เจ้าหน้าที่รับผิดชอบพื้นที่ที่ได้รับมอบหมาย

ลงชื่อ.....
 (นายสุรชาติ...ปทุมธานี).....
 นักวิชาการป่าไม้ชำนาญการพิเศษ
 ทำหน้าที่ผู้อำนวยการศูนย์ป่าไม้สระบุรี

ลงชื่อ.....
 (..... กฤษณะ นิสสะ.....)
 นักวิชาการป่าไม้ชำนาญการพิเศษ
 ทำหน้าที่ผู้อำนวยการส่วนจัดการป่าชุมชน

ลงชื่อ.....
 (..... นายธัช เนมย์.....)
 นักวิชาการป่าไม้ชำนาญการพิเศษ รักษาการแพทย์
 ผู้อำนวยการสำนักจัดการทรัพยากรป่าไม้ที่ ๕ (สระบุรี)



แผนที่ภาพถ่ายออร์โธรีซิเชิงเลขการแบ่งบริเวณการใช้ประโยชน์ป่าชุมชนบ้านหนองแหน
 บ้านหนองแหน หมู่ที่ ๖ ตำบลชะอม
 อำเภอแก่งคอย จังหวัดสระบุรี
 อยู่ในพื้นที่ ป่าตามพระราชบัญญัติป่าไม้ พุทธศักราช ๒๕๔๔
 เนื้อที่รวม ๑๗๕ ไร่ ๒ งาน ๒๘ ตารางวา
 ตามนัยมาตรา ๙๙ และมาตรา ๑๐๐ แห่งพระราชบัญญัติป่าชุมชน พ.ศ. ๒๕๖๒
 มาตรฐานส่วน ๑:๑๕,๐๐๐

WGS 84

ลำดับชุด L ๗๐๑๘ ระวาง ๕๒๓๗IV



สัญลักษณ์

-  ขอบเขตบริเวณเพื่อการอนุรักษ์ แปลงที่ ๒ เนื้อที่ ๙๙-๐-๗ ไร่
-  ขอบเขตบริเวณเพื่อการอนุรักษ์ แปลงที่ ๑ เนื้อที่ ๗๖-๒-๒๑ ไร่

ลงชื่อ.....
 (นายวิรัชท...บ้านวน).....
 เจ้าหน้าที่รังวัดและหัวหน้าผู้ได้รับมอบหมาย
 พนักงานอนุรักษ์ ส.อ.

ลงชื่อ.....
 (นายสุรชาติ...ปทุมวนนิขศิริ)
 นักวิชาการป่าไม้ชำนาญการพิเศษ
 ทำหน้าที่ผู้คำนวณการตัดไม้ป่าจังหวัดสระบุรี

ลงชื่อ.....
 (..... กฤษณะ นิสสะ.....)
 นักวิชาการป่าไม้ชำนาญการพิเศษ
 ทำหน้าที่ผู้อำนวยการส่วนจัดการป่าชุมชน
 ลงชื่อ.....
 (นายจณช เนมย์.....)

นักวิชาการป่าไม้ชำนาญการพิเศษ รักษาการแทน
 ผู้อำนวยการสำนักจัดการทรัพยากรป่าไม้ที่ ๕ (สระบุรี)

ตาราง Attribute table ข้อมูล Shapefile ในรูปแบบ Polygon ของแปลงป่าชุมชน

FC_CODE	FC_ID	FCG_START	FCG_NAME	TAM_NAM_T	AMP_NAM_T	PROV_NAM_T	RAI	NGAN	WHA	FCG_RENEW
		<Null>	ป่าชุมชนบ้านหนองหิน แปลงที่ 1 หมู่ที่ 6	ชองม	บางคลอง	สระบุรี	78	2	21	
		<Null>	ป่าชุมชนบ้านหนองหิน แปลงที่ 2 หมู่ที่ 6	ชองม	บางคลอง	สระบุรี	99	0	7	

คำอธิบายตาราง Attribute table ข้อมูล Shape file ในรูปแบบ polygon ของแปลงป่าชุมชน

1. FCG_START คือวันที่จัดตั้ง (ใส่เฉพาะ พ.ศ.) ไม่ต้องใส่ข้อมูล
2. FCG_NAME คือ ชื่อป่าชุมชน ใส่แปลงที่ หมู่ที่ด้วย (ตัวอย่าง ป่าชุมชนบ้านนามามี แปลงที่ 1 หมู่ที่ 2)
3. TAM_NAM_T คือ ตำบล (ไม่ต้องใส่ ต.)
4. AMP_NAME_T คือ อำเภอ (ไม่ต้องใส่ อ.)
5. PROV_NAME_T คือ จังหวัด (ไม่ต้องใส่ จ.)
6. RAI NGAN WHA คือ ไร่ งาน ตารางวา
7. FCG_RENEW คือ วันที่ต่ออายุ (ใส่เฉพาะ พ.ศ.) ไม่ต้องใส่ข้อมูล

หมายเหตุ : FC_CODE, FC_ID ข้อมูล 2 ช่องนี้ ไม่ต้องใส่ข้อมูล

ค่าพิกัดแสดงขอบเขตป่าชุมชนบ้านหนองแหน แปลงที่ 1
บ้านหนองแหน หมู่ที่ 6 ตำบลชะอม อำเภอแก่งคอย จังหวัดสระบุรี

Zone 47P

จุดที่	E	N
1	724739	1593083
2	724670	1592973
3	724509	1592961
4	724438	1593019
5	724362	1593057
6	724310	1593106
7	724303	1593133
8	724425	1593330
9	724444	1593344
10	724537	1593355
11	724666	1593313
12	724720	1593188

คำพิกัดแสดงขอบเขตป่าชุมชนบ้านหนองแหน แปลงที่ 2
บ้านหนองแหน หมู่ที่ 6 ตำบลชะอม อำเภอกำกคอย จังหวัดสระบุรี

Zone 47P

จุดที่	E	N
1	725181	1593758
2	725054	1593728
3	724930	1593808
4	724771	1593866
5	724808	1594029
6	725000	1594061
7	725056	1594105
8	725112	1594120
9	725163	1594211
10	725275	1594219
11	725336	1594175
12	725317	1594153
13	725329	1594063
14	725252	1593965
15	725261	1593937
16	725261	1593936

**ตารางเปรียบเทียบข้อมูลประเภทพื้นที่และจำนวนเนื้อที่ป่าชุมชน
กรณีป่าชุมชนตามมาตรา ๙๙ และมาตรา ๑๐๐ แห่งพระราชบัญญัติป่าชุมชน พ.ศ. ๒๕๖๒
เพื่อยืนยันการปรับปรุงแก้ไขข้อมูลให้เป็นปัจจุบัน**

ป่าชุมชน.....บ้านหนองแหน.....
บ้าน.....บ้านหนองแหน.....หมู่ที่.....๖.....
ตำบล.....ชะอม.....อำเภอ.....แก่งคอย.....จังหวัด.....สระบุรี.....

ข้อมูลประเภทพื้นที่และจำนวนเนื้อที่ป่าชุมชน แก้ไข ไม่แก้ไข

แปลง ที่	ข้อมูลป่าชุมชนเดิม				ข้อมูลป่าชุมชนตามแผนจัดการป่าชุมชน				การแบ่งสัดส่วนพื้นที่ตามแผนจัดการป่าชุมชน					
	ประเภทที่ดิน	เนื้อที่			ประเภทที่ดิน	เนื้อที่			เนื้อที่เพื่อการอนุรักษ์			เนื้อที่เพื่อการใช้ประโยชน์		
		ไร่	งาน	ตร.ว.		ไร่	งาน	ตร.ว.	ไร่	งาน	ตร.ว.	ไร่	งาน	ตร.ว.
๑	ป่าตามพระราชบัญญัติ ป่าไม้ พุทธศักราช ๒๔๘๔ แปลงที่ ๑	๘๕	๒	๕๕	ป่าตามพระราชบัญญัติ ป่าไม้ พุทธศักราช ๒๔๘๔ แปลงที่ ๑	๙๙	๐	๗	๙๙	๐	๗	-	-	-
๒	ป่าตามพระราชบัญญัติ ป่าไม้ พุทธศักราช ๒๔๘๔ แปลงที่ ๒	๑๐๐	๒	๙๔	ป่าตามพระราชบัญญัติ ป่าไม้ พุทธศักราช ๒๔๘๔ แปลงที่ ๒	๗๖	๒	๒๑	๗๖	๒	๒๑	-	-	-
๓														
๔														
รวม		๑๘๖	๑	๑๔๙		๑๗๕	๒	๒๘	๑๗๕	๒	๒๘	-	-	-

หมายเหตุ : ระบุประเภทที่ดินให้ชัดเจน เช่น ป่าสงวนแห่งชาติ นสล. สปก. เป็นต้น

(ลงชื่อ)

(.....นายสุรชาติ ปุณณวนิชศิริ.....)

ตำแหน่งนักวิชาการป่าไม้ชำนาญการพิเศษ.....

ผู้อำนวยการศูนย์ป่าไม้.....สระบุรี.....

(ลงชื่อ)

(.....กฤษณะ นิสสะ.....)

ตำแหน่งนักวิชาการป่าไม้ชำนาญการพิเศษ.....

ทำหน้าที่ผู้อำนวยการส่วนจัดการป่าชุมชน
สำนักจัดการทรัพยากรป่าไม้ที่ ๕ (สระบุรี).....

บันทึกการประชุม

ประชุมชมบ้านหนองแวงเหนือ การประชุม แบบ ๕ ปี ครั้งที่ ๗ ธันวาคม ๒๕๖๓.

เปิดประชุม เวลา. ๑๖.๓๐ น.

โดยมี นาย.จาม ป่าชุมชน บ้านหนองแวง หมู่ ๖. ตำบลหนองฮี ๑๑ กม. ๓๐๓๐๓๐๓
 ช่างเทคนิค ได้มี การประชุม แบบ ๕ ปี มีดังนี้

- ปีที่ ๑. ปลูกป่า
- ปีที่ ๒. ปลูกป่า - ทำแนวคันไถ
- ปีที่ ๓. ทำถนน - ปลูกป่า
- ปีที่ ๔. ปลูกป่า - ปลูกหญ้า
- ปีที่ ๕. ปลูกป่า - ปลูกหญ้า

คณะกรรมการป่าชุมชน เก็บผลผลิต กับ ๕ การประชุม
 ผู้เข้าร่วมประชุม.

- | | | | |
|-----|------------------|----------|------------------------|
| 1. | นาย ชนงัด ✓ | นาย สันต | นาย ประสงค์ พรหมจำนงค์ |
| 2. | น.ส.ศิริลักษณ์ ✓ | นาย ภา | นาย ประสงค์ พรหมจำนงค์ |
| 3. | นาย สันต ✓ | นาย สันต | นาย ประสงค์ พรหมจำนงค์ |
| 4. | นาย เสถียร ✓ | นาย สันต | นาย ประสงค์ พรหมจำนงค์ |
| 5. | นาย ประสงค์ ✓ | นาย สันต | นาย ประสงค์ พรหมจำนงค์ |
| 6. | นาย ประสงค์ ✓ | นาย สันต | นาย ประสงค์ พรหมจำนงค์ |
| 7. | นาย ประสงค์ ✓ | นาย สันต | นาย ประสงค์ พรหมจำนงค์ |
| 8. | นาย ประสงค์ ✓ | นาย สันต | นาย ประสงค์ พรหมจำนงค์ |
| 9. | นาย ประสงค์ ✓ | นาย สันต | นาย ประสงค์ พรหมจำนงค์ |
| 10. | นาย ประสงค์ ✓ | นาย สันต | นาย ประสงค์ พรหมจำนงค์ |

ปิดประชุม เวลา ๑๗.๓๐ น.

นาย ประสงค์
 นาย ประสงค์ นาย ประสงค์
 ผู้จัดการ นาย ประสงค์
 ผู้จัดการ นาย ประสงค์

นาย ประสงค์
 นาย ประสงค์ นาย ประสงค์

โครงการป่าชุมชนบ้านหนองแหน
บ้านหนองแหน หมู่ที่ ๖ ตำบลชะอม อำเภอแก่งคอย จังหวัดสระบุรี

๑. ชื่อโครงการ

โครงการป่าชุมชนบ้านหนองแหน

๒. ที่ตั้งโครงการ

ตั้งอยู่ในเขตท้องที่บ้านหนองแหน หมู่ที่ ๖ ตำบลชะอม อำเภอแก่งคอย จังหวัดสระบุรี

๓. พื้นที่ดำเนินการโครงการ รวมทั้งสิ้น.....๒.....แปลง เนื้อที่.....๑๘๖-๑-๕๑.....ไร่ ดังนี้
- ป่าสงวนแห่งชาติป่า.....แปลงที่.....เนื้อที่.....ไร่
 - ป่าชุมชนตามมติคณะรัฐมนตรี.....แปลงที่.....เนื้อที่.....ไร่
 - ป่าไม้ถาวรตามมติคณะรัฐมนตรี.....แปลงที่.....เนื้อที่.....ไร่
 - ป่าตามพระราชบัญญัติป่าไม้ พุทธศักราช ๒๔๘๔ แปลงที่ ๑ เนื้อที่ ๘๕-๒-๕๕ ไร่
 - แปลงที่ ๒ เนื้อที่ ๑๐๐-๒-๙๕ ไร่
 - ที่ดินของรัฐประเภทอื่น ๆ (ระบุ)แปลงที่.....เนื้อที่.....ไร่
 - ที่ดินอื่นๆ (ระบุ).....แปลงที่.....เนื้อที่.....ไร่

(หากดำเนินการมากกว่า ๑ แปลง ให้เรียงลำดับป่าสงวนแห่งชาติเป็นแปลงที่ ๑ ตามพื้นที่ต่างๆ ข้างต้น)

๔. หลักการและเหตุผล

ด้วยบ้านหนองแหน หมู่ที่ ๖ ตำบลชะอม อำเภอแก่งคอย จังหวัดสระบุรี มีความประสงค์ที่จะให้สมาชิกในชุมชนมีส่วนร่วมในการดูแลรักษาและฟื้นฟูป่า เพื่อให้ป่ามีความอุดมสมบูรณ์ เกิดประโยชน์กับชุมชน ทั้งทางตรงและทางอ้อม และเพื่อให้ชุมชนมีส่วนร่วมในการบริหารจัดการป่าร่วมกับเจ้าหน้าที่ปฏิบัติงานโครงการป่าชุมชนของกรมป่าไม้ จึงได้ร่วมกันจัดทำโครงการป่าชุมชนเสนอกกรมป่าไม้ เพื่อขออนุมัติให้เจ้าหน้าที่ร่วมกับชุมชนดำเนินโครงการดังกล่าว โดยมีองค์ประกอบครอบคลุมทั้งหน่วยงานที่เกี่ยวข้อง ทั้งภาครัฐและภาคเอกชนให้การสนับสนุน และร่วมดำเนินการเพื่อให้ทรัพยากรป่าไม้ไม่ท้องถิ่นเกิดความอุดมสมบูรณ์ และเกิดประโยชน์กับชุมชนอย่างยั่งยืนสืบไป

บ้านหนองแหน หมู่ที่ ๖ ตำบลชะอม อำเภอแก่งคอย จังหวัดสระบุรี จึงจัดทำโครงการป่าชุมชนขึ้นเพื่อรักษาพื้นที่ป่าไม้เดิมและปลูกเสริมเพื่อให้เกิดสภาพป่า ที่อุดมสมบูรณ์เป็นที่อาศัยของสัตว์ป่า ทั้งยังเป็นพื้นที่รับน้ำและดูดซับน้ำฝน เพื่อชุมชนได้นำมาใช้ประโยชน์อย่างสูงสุด และยั่งยืนตลอดจนเป็นการช่วยเพิ่มพื้นที่ป่าในประเทศอีกทางหนึ่งด้วย

๕. วัตถุประสงค์

๕.๑ เพื่อให้ราษฎรมีส่วนร่วมในการดูแลรักษาทรัพยากรป่าไม้

๕.๒ เพื่อให้เกิดประโยชน์ต่อชุมชนทั้งทางตรงและทางอ้อม รวมทั้งขยายผลไปยังชุมชนโดยรอบเพื่อให้เกิดการมีส่วนร่วมของทุกภาคส่วนและพัฒนาไปสู่การสร้างเครือข่ายป่าชุมชน

๖. แผนงานและยุทธศาสตร์ในการดำเนินโครงการป่าชุมชน

ด้านการควบคุม ดูแล รักษา และฟื้นฟูป่า ให้เป็นไปตามแผนยุทธศาสตร์การดำเนินงานป่าชุมชน ทั้ง ๕ ด้าน ได้แก่

๖.๑ ด้านเผยแพร่ประชาสัมพันธ์เพื่อให้สมาชิกในชุมชน และบุคคลทั่วไปได้ทราบภารกิจด้านการจัดการป่าชุมชน ผู้รับผิดชอบโครงการขอเขตดำเนินงานและขอเขตพื้นที่ป่าชุมชน โดยผ่านทางสื่อชนิดต่างๆ เช่น สื่อเอกสารสิ่งพิมพ์ บัญชีโฆษณาประชาสัมพันธ์ (บัญชีโครงการป่าชุมชน) รวมทั้งป้ายแสดงแนวเขตป่าชุมชน เป็นต้น

๖.๒ ด้านการป้องกันรักษาป่า เพื่อเป็นการดูแลรักษาป่ามิให้ถูกบุกรุกทำลาย หรือยึดทำลายโดยมนุษย์หรือภัยธรรมชาติ เช่น ไฟป่า ให้ทรัพยากรป่าไม้มีความอุดมสมบูรณ์ดั้งเดิม หรือมากขึ้นกว่าเดิม

๖.๓ ด้านการบำรุงและฟื้นฟูป่า เพื่อเป็นการปรับปรุง พื้นที่ป่าที่เคยถูกบุกรุกทำลาย ให้มีความอุดมสมบูรณ์ขึ้น หรือเป็นการพัฒนาพื้นที่ป่าไม้ให้มีความหลากหลายทั้งจำนวนและชนิดพันธุ์พืชให้เหมาะสมเพียงพอต่อการยังประโยชน์ต่อชุมชน รวมทั้งการจัดการเพื่อให้ป่าชุมชนเกิดประโยชน์ทั้งทางตรงและทางอ้อม เช่น การจัดการเพื่อการท่องเที่ยวเชิงนิเวศ หรือการท่องเที่ยวเชิงวัฒนธรรม ฯลฯ

๖.๔ ด้านการศึกษาและถ่ายทอดองค์ความรู้ เพื่อเป็นการจัดการทรัพยากรป่าไม้ เช่น แหล่งศึกษาเรียนรู้ทางชุมชน หรือเป็นการจัดการองค์ความรู้เรื่องการบริหารจัดการป่าให้กับสมาชิกชุมชน

๖.๕ ด้านอำนาจการและอื่นๆ ที่สนับสนุนการดำเนินโครงการป่าชุมชน

๗. ระยะเวลาดำเนินการ

กำหนดระยะเวลาดำเนินการ ๑๐ ปี (นับตั้งแต่วันที่กรมป่าไม้อนุมัติโครงการ) (วันที่..... ๐๖.๐. ๒๕๕๖)

๘. ผู้รับผิดชอบโครงการ

๘.๑ ผู้รับผิดชอบหลัก

- ๑) ผู้ใหญ่บ้าน/กำนัน
- ๒) คณะกรรมการป่าชุมชน

๘.๒ ผู้สนับสนุน

- ๑) สำนักจัดการทรัพยากรป่าไม้ที่ ๕ (สระบุรี)
- ๒) องค์การปกครองส่วนท้องถิ่น
- ๓) อำเภอ/จังหวัด
- ๔) หน่วยงานภาครัฐอื่นๆ
- ๕) หน่วยงานภาคเอกชน

๙. งบประมาณ (โดยขอรับการสนับสนุนงบประมาณได้จากหน่วยงานต่างๆ ได้แก่)

- ๙.๑ กรมป่าไม้ ซึ่งระบุไว้ตามแผนงานและงบประมาณประจำปี
- ๙.๒ องค์การบริหารส่วนตำบลชะอม
- ๙.๓ จังหวัดสระบุรี
- ๙.๔ องค์การ/บริษัทเอกชน
- ๙.๕ หน่วยงานอื่นๆ

๑๐. ผลที่คาดว่าจะได้รับ


- ๑๐.๑ ราษฎรในชุมชนมีส่วนร่วมและได้รับประโยชน์จากการดูแลรักษาป่าชุมชน
- ๑๐.๒ ทรัพยากรป่าไม้ได้รับการดูแลรักษาโดยชุมชนให้มีความอุดมสมบูรณ์และพัฒนาป่าชุมชน


ให้ตอบสนองความต้องการของชุมชนได้อย่างยั่งยืน

๑๑. แผนที่ประกอบโครงการ

- ๑๑.๑ แผนที่ระวางของกรมแผนที่ทหาร มาตรฐาน ๑ : ๕๐,๐๐๐ ที่มีหมายเลขแสดงค่าพิกัดกริดชัดเจนพร้อมรายละเอียดเลขระวางและแสดงรูปแปลงตามแบบ ปชช. ๒
- ๑๑.๒ แผนที่แสดงขอบเขตป่าชุมชนบนภาพถ่ายออร์โธรีซิเิงเลข มาตรฐาน ๑ : ๕,๐๐๐


๑๒. ผู้เขียนโครงการ

(ลงชื่อ)  ผู้เขียนโครงการ *
(นายไพฑูรย์ แพทย์เจริญ)
ตำแหน่ง ผู้ใหญ่บ้านหมู่ที่ ๖ ตำบลชะอม

(ลงชื่อ)  ผู้แนะนำ/ร่วมการเขียนโครงการ**
(นายอนุชา กันเมือง)
ตำแหน่ง นักวิชาการป่าไม้ปฏิบัติการ

๑๓. ความคิดเห็นของนายกองฯ/กรรมการปกครองส่วนท้องถิ่น


- เห็นควรดำเนินการ.....
- ความคิดเห็นอื่นๆ

(ลงชื่อ) 
(.....นายอัครชัย ศิริรักษ์)
ตำแหน่งปลัดองค์การบริหารส่วนตำบลชะอม
ปฏิบัติราชการแทนนายกองฯ องค์การบริหารส่วนตำบลชะอม



๑.๕ ความคิดเห็น...

๑๔. ความคิดเห็นของนายอำเภอ



- เห็นควรดำเนินการ.....
- ความคิดเห็นอื่นๆ

(ลงชื่อ) 
 (นายทอง ทองทอง)
 ปลัดอำเภอ(เจ้าพนักงานปกครองชำนาญการพิเศษ)วิชาการทหารและ
 ตำแหน่ง นายอำเภอแม่สอด.....


๑๕. ผู้ตรวจสอบโครงการ (ผู้อำนวยการส่วนจัดการป่าชุมชน สังกัดสำนักจัดการทรัพยากรป่าไม้พื้นที่.....)

(ลงชื่อ)  ผู้ตรวจสอบโครงการ 
 (นายพิชัย ประชากุล) (นายพิชัย เอกศิริพงษ์)
 (.....นักวิชาการป่าไม้ชำนาญการ.....) (ผู้อำนวยการส่วนส่งเสริมการจัดการป่าชุมชน)
 ตำแหน่ง.....ผู้อำนวยการส่วนจัดการป่าชุมชน..... ตำแหน่ง.....ผู้อำนวยการส่วนส่งเสริมการจัดการป่าชุมชน.....

๑๖. ผู้เสนอโครงการ (ผู้อำนวยการสำนักจัดการทรัพยากรป่าไม้ที่ ๕ (สระบุรี))

(ลงชื่อ)  ผู้เสนอโครงการ 
 (นายสุเทพ ปวเรศวิทยาพร) (นางนันทนา บุญยานันต์)
 ผู้อำนวยการสำนักจัดการทรัพยากรป่าไม้ที่ ๕ (สระบุรี) ผู้อำนวยการสำนักจัดการป่าชุมชน
 ตำแหน่ง..... ตำแหน่ง.....

๑๗. ผู้อนุมัติโครงการ (อธิบดีกรมป่าไม้)

(ลงชื่อ)  ผู้อนุมัติโครงการ
 (นายพงษ์ของ ตาแดงดี(ไทย))
 (.....รองอธิบดี ปฏิบัติราชการแทน.....)
 ตำแหน่ง.....อธิบดีกรมป่าไม้.....

- หมายเหตุ • ผู้ใหญ่บ้านกำนัน/นายก อบต./นายกเทศมนตรี หรือประธานคณะกรรมการป่าชุมชนหมู่บ้านแล้วแต่กรณี
- ชาวราชการตั้งแต่ระดับปฏิบัติงาน หรือปฏิบัติการขึ้นไป
 - กรณีพื้นที่อื่นๆ เสนอโครงการให้หัวหน้าหน่วยงานที่กำกับดูแลแล้วแต่กรณีพิจารณา ทั้งนี้ หน่วยงานรับผิดชอบแจ้งรายชื่อเจ้าหน้าที่ในสังกัด ประกอบด้วยข้าราชการ อย่างน้อย ๑ คน และพนักงานราชการ อย่างน้อย ๑ คน เพื่อกรมป่าไม้ออกคำสั่งแต่งตั้งเป็นเจ้าหน้าที่ปฏิบัติงานโครงการป่าชุมชน และแจ้งรายชื่อคณะกรรมการป่าชุมชน เพื่อช่วยพนักงานเจ้าหน้าที่ปฏิบัติงานป่าชุมชนต่อไป