

แบบฟอร์มการตรวจเอกสารการส่งเสริมการจัดทำแผนจัดการป่าชุมชน พื้นที่ป่าม.ปราง
บ้าน ท่าม.ปราง หมู่ที่ 1 ตำบล ท่าม.ปราง อำเภอ 11กิโล จังหวัด ศรีสะเกษ

เอกสารการจัดทำแผนจัดการป่าชุมชน

- แผนจัดการป่าชุมชน แบบ คนช.๕.๑ ประธานกรรมการจัดการป่าชุมชนเป็นผู้ลงนาม
- แผนปฏิบัติการป่าชุมชน แบบ คนช.๕.๒
- รายการไม้ทรงคุณค่าในป่าชุมชน แบบ คนช.๕.๓ (ถ้ามี)
- ข้อบังคับเกี่ยวกับการจัดการป่าชุมชน
- แผนที่แสดงลักษณะภูมิประเทศ (๑:๕๐,๐๐๐) ระบุการแบ่งบริเวณพื้นที่เพื่อการอนุรักษ์ และบริเวณพื้นที่เพื่อการใช้ประโยชน์(ถ้ามี)
- แผนที่แสดงขอบเขตป่าชุมชนบนแผนที่ภาพถ่ายออร์โธรีโธซีเชิงเลข (๑:๔,๐๐๐) ระบุการแบ่งบริเวณพื้นที่เพื่อการอนุรักษ์ และบริเวณพื้นที่เพื่อการใช้ประโยชน์(ถ้ามี)

ได้ตรวจสอบแล้ว เอกสารถูกต้องครบถ้วน

(ลงชื่อ)

(นายวิริยฤทธิ์ บัวงาม)

ตำแหน่ง

พนักงานธุรการ ศ.๓
เจ้าหน้าที่ผู้ตรวจเอกสาร

(ลงชื่อ)

กฤษณะ นิสสะ

ตำแหน่ง

นักวิชาการป่าไม้ชำนาญการพิเศษ
ผู้อำนวยการศูนย์จัดการป่าชุมชน
ที่พื้นที่ผู้อำนวยการศูนย์จัดการป่าชุมชน
สำนักจัดการทรัพยากรป่าไม้ที่ ๕ ศรีสะเกษ

(นายสุรชาติ บุณณวาณิชศิริ)
นักวิชาการป่าไม้ชำนาญการพิเศษ
ทำหน้าที่ผู้อำนวยการศูนย์ป่าไม้สระบุรี

เลขที่รับ 30
 วันที่ 28 ก.ค. 64
 เวลา

คนช. ๕-๑

แผนจัดการป่าชุมชน

๑. ชื่อแผนจัดการป่าชุมชน บ้านท่ามะพร้าว
 ตั้งอยู่หมู่ที่ 1 ตำบล ท่ามะพร้าว
 อำเภอ เมืองสงขลา จังหวัด สงขลา

ประกอบ

- การขอจัดตั้งป่าชุมชน
- ป่าชุมชน ตามมาตรา ๙๙ และ มาตรา ๑๐๐
- การปรับปรุงแผนจัดการป่าชุมชนในระหว่างที่แผนจัดการป่าชุมชนยังไม่หมดอายุ
- ทดแทนแผนจัดการป่าชุมชนเดิมที่หมดอายุ
- การขอขยายเขตป่าชุมชน

๒. วัตถุประสงค์ของแผนจัดการป่าชุมชน
เพื่อคุ้มครองรักษาพันธุ์พืชป่าหายากและอนุรักษ์สิ่งแวดล้อมในเขตป่าชุมชนในกระบวนการอนุรักษ์ป่าธรรมชาติ

๓. ระยะเวลา 5 ปี นับตั้งแต่วันที่ ได้มีมติ ถึง

๔. ลักษณะพื้นที่

๔.๑ สภาพพื้นที่ป่าชุมชน

๑) จำนวนเนื้อที่ของป่าชุมชน 457 ไร่ งาน ตารางวา
 ๒) กรณีขอขยายเขตป่าชุมชน เนื้อที่ ไร่ งาน ตารางวา
 เนื้อที่รวมกับพื้นที่ป่าชุมชนเดิม รวมเนื้อที่ ไร่ งาน ตารางวา

๔.๒ อาณาเขตป่าชุมชน

ทิศเหนือ จด หมู่ที่ 2 บ้านน้ำซับ และ หมู่ที่ 1 ต.ชะอม.
 ทิศใต้ จด บ้านหมู่ที่ 3 บ้านป่าขาม
 ทิศตะวันออก จด หมู่ที่ 1. ต.ชะอม.
 ทิศตะวันตก จด ถนน - หมู่บ้านบ้าน

๔.๓ การกำหนดบริเวณในพื้นที่ป่าชุมชน

๑) แปลงพื้นที่ที่กำหนดให้เป็นบริเวณเพื่อการอนุรักษ์
 จำนวน 1 แปลง เนื้อที่รวม 407 ไร่ งาน ตารางวา
 คิดเป็นร้อยละ 100% ของพื้นที่ป่าชุมชน

๒) แปลงพื้นที่ที่กำหนดให้เป็นบริเวณเพื่อการใช้ประโยชน์
 จำนวน แปลง เนื้อที่รวม ไร่ งาน ตารางวา
 คิดเป็นร้อยละ ของพื้นที่ป่าชุมชน

หมายเหตุ : (แนบแผนที่มาตราส่วน ๑ : ๕๐,๐๐๐ หรือแผนที่ภาพถ่ายดาวเทียม เพื่อแสดงแนวเขตป่าชุมชน และกำหนดบริเวณเพื่อการอนุรักษ์และบริเวณเพื่อการใช้ประโยชน์)

๔.๔ แหล่งน้ำที่พบเห็นได้ในป่าชุมชน (ถ้ามี)

ลำธาร ห้วย หนอง คลอง บึง

ตั้งอยู่บริเวณพิกัด

อยู่ในแปลงที่ บริเวณเพื่อการอนุรักษ์ หรือ บริเวณเพื่อการใช้ประโยชน์

สภาพความอุดมสมบูรณ์ของป่าบริเวณแหล่งน้ำอยู่ในเกณฑ์

ข้อสังเกตเพิ่มเติม

อ่างเก็บน้ำ ฝาย

ตั้งอยู่บริเวณพิกัด

อยู่ในแปลงที่ บริเวณเพื่อการอนุรักษ์ หรือ บริเวณเพื่อการใช้ประโยชน์

สภาพความอุดมสมบูรณ์ของป่าบริเวณแหล่งน้ำอยู่ในเกณฑ์

ข้อสังเกตเพิ่มเติม

อื่น ๆ ได้แก่

ตั้งอยู่บริเวณพิกัด

อยู่ในแปลงที่ บริเวณเพื่อการอนุรักษ์ หรือ บริเวณเพื่อการใช้ประโยชน์

สภาพความอุดมสมบูรณ์ของป่าบริเวณแหล่งน้ำอยู่ในเกณฑ์

ข้อสังเกตเพิ่มเติม

๔.๕ ความสูงจากระดับน้ำทะเลโดยประมาณ 50 เมตร

๔.๖ สภาพป่า

ป่าสมบูรณ์ จำนวนเนื้อที่ประมาณไร่

ป่ากำลังฟื้นตัว จำนวนเนื้อที่ประมาณ 337-1-7 ไร่

ป่าเสื่อมโทรม จำนวนเนื้อที่ประมาณ 120 ไร่

๔.๗ พันธุ์ไม้หลักที่พบเห็นได้ในป่าชุมชน ได้แก่

ไม้ประดู่ป่า ไม้สัก

๔.๘ สัตว์ป่าที่พบเห็นได้ในป่าชุมชน ได้แก่

นกป่า ลิงป่า หมี 15:50 น 15:11 น

๔.๙ ทรัพยากรธรรมชาติอื่น ๆ ที่พบเห็นได้ในป่าชุมชน ได้แก่

๔.๑๐ รายละเอียดเพิ่มเติม ดังนี้

๕. แผนปฏิบัติการประชุมชนโดยสังเขป

๑. กิจกรรมด้านการอนุรักษ์ ได้แก่

พระราชกฤษฎีกา เช่น พระราชกฤษฎีกาว่าด้วยการอนุรักษ์ป่า

๒. กิจกรรมด้านการฟื้นฟู ได้แก่

ปลูกต้นไม้ อนุรักษ์แหล่งน้ำ

๓. กิจกรรมด้านการพัฒนา ได้แก่

การปรับปรุงภูมิทัศน์ บริเวณรอบแปลงป่าชุมชน

๔. กิจกรรมด้านการควบคุมดูแล ได้แก่

จัดเจ้าหน้าที่เฝ้าระวังในแปลงป่า


๕. กิจกรรมด้านการใช้ประโยชน์จากทรัพยากรธรรมชาติในป่าชุมชน ได้แก่

เก็บเห็ดของป่า เช่น เห็ด เห็ดป่า

๖. ประโยชน์ที่คาดว่าจะได้รับ

ทำในสภาพป่าไม้เสื่อมโทรม ช่วยในชาวบ้าน
ได้มีรายได้เพิ่มจากป่าชุมชน.

ลงชื่อ


(นางวิไลพร กอนรัมย์)

ประธานกรรมการจัดการประชุมชน

หมายเหตุ

- ๑. การสำรวจสภาพพื้นที่ หากไม่สามารถเดินตรวจสอบพื้นที่ได้เองทั้งหมด ให้ประเมินสภาพพื้นที่จากภาพถ่ายดาวเทียมประกอบได้
- ๒. รายละเอียดตามแผนปฏิบัติการประชุมชนตามแบบ คนช.๑๕-๒

กิจกรรม การจัดการป่าชุมชน	ปริมาณงาน	หน่วยนับ	กำหนดระยะเวลาในการปฏิบัติงาน					หมายเหตุ
			ปีที่ ๑	ปีที่ ๒	ปีที่ ๓	ปีที่ ๔	ปีที่ ๕	
๕.๕ การใช้ประโยชน์จากไม้ เพื่อใช้สอยใน ครัวเรือนของสมาชิกป่าชุมชน หรือใช้ใน กิจกรรมสาธารณะภายในชุมชน - บริเวณเพื่อการใช้ประโยชน์	-	-	-	-	-	-	-	
๕.๖ กิจกรรมอื่น ๆ ที่เป็นการใช้ประโยชน์ จากทรัพยากรธรรมชาติในป่าชุมชน - บริเวณเพื่อการอนุรักษ์ (ถ้ามี) - บริเวณเพื่อการใช้ประโยชน์	๒ ไร่ -	ไร่ -	๑ -	๑ -	- -	- -	- -	

ข้อบังคับเกี่ยวกับการจัดการป่าชุมชน ป่าชุมชนประเภท

ข้อบังคับ	พื้นที่ใช้บังคับ	หมายเหตุ
๑. ห้ามทำความเสียหายแก่หลักเขตหรือเคลื่อนย้ายหลักเขต	พื้นที่ป่าชุมชนทั้งหมด	
๒. ห้ามมิให้ล้มต้นไม้ หรือกระทำการใดที่ทำให้ต้นไม้ไม่สามารถเจริญเติบโตได้ต่อไป	พื้นที่ป่าชุมชนทั้งหมด	กรณีไม่ประสงค์ให้มีการล้มไม้
๓. ห้ามจุดไฟในพื้นที่ป่าหรือกระทำการใดที่อาจก่อให้เกิดไฟป่า	พื้นที่ป่าชุมชนทั้งหมด	
๔. ห้ามมิให้รถยนต์ตั้งแต่หกล้อขึ้นไปเข้าไปในพื้นที่ป่าชุมชน	พื้นที่ป่าชุมชนทั้งหมด	
๕. ห้ามนำพืชหรือพันธุ์ไม้ต่างถิ่นเข้ามาปลูกในป่าชุมชน เว้นแต่เป็นพืชหรือพันธุ์ไม้ต่างถิ่นตามที่ระบุไว้ในแผนจัดการป่าชุมชน	พื้นที่ป่าชุมชนทั้งหมด	ระบุชื่อพืชหรือพันธุ์ไม้ต่างถิ่นที่ปลูกได้ และพื้นที่ปลูกพันธุ์ไม้ต่างถิ่น
๖. ห้ามมิให้ก่อสร้างสิ่งปลูกสร้างใดในพื้นที่ป่าชุมชน เว้นแต่เป็นการก่อสร้างสิ่งปลูกสร้างที่จำเป็นเพื่อประโยชน์ในการปฏิบัติหน้าที่ของคณะกรรมการจัดการป่าชุมชนในการดูแลรักษาป่าชุมชน บำรุงและฟื้นฟูป่าชุมชน ส่งเสริมการศึกษาเรียนรู้และสร้างจิตสำนึกเกี่ยวกับการอนุรักษ์และฟื้นฟูทรัพยากรธรรมชาติสิ่งแวดล้อม และความหลากหลายทางชีวภาพในป่าชุมชน และเผยแพร่ประชาสัมพันธ์ป่าชุมชน เช่น การสร้างหอดูไฟป่า ฝ่ายชลอน้ำ ที่พิภลาดตระเวน หรือศาลาเรียนรู้ โดยสิ่งปลูกสร้างดังกล่าวต้องมีลักษณะกลมกลืนกับสภาพแวดล้อม ไม่เป็นการทำลายสภาพธรรมชาติเดิม และได้รับอนุญาตเป็นหนังสือจากคณะกรรมการป่าชุมชนประจำจังหวัดแล้ว	พื้นที่ป่าชุมชนทั้งหมด	
๗. การเข้าป่าเพื่อพักผ่อนหย่อนใจหรือเพื่อศึกษาธรรมชาติ ให้กระทำได้ในระหว่างเวลา ๙.๐๐ ถึงเวลา ๑๖.๐๐ นาฬิกา	พื้นที่ป่าชุมชนทั้งหมด	
๘. เมื่อพบเห็นการกระทำผิดกฎหมายว่าด้วยป่าชุมชน ให้แจ้งกรรมการป่าชุมชนหรือพนักงานเจ้าหน้าที่	พื้นที่ป่าชุมชนทั้งหมด	
๙. การเก็บของป่า ให้เก็บได้ในระหว่างช่วงเวลและไม่เกินปริมาณที่กำหนดในตาราง ก.	พื้นที่ป่าชุมชนทั้งหมด	

๑๐. ห้ามนำเครื่องมือสำหรับใช้ในการล่าสัตว์หรือจับสัตว์ หรือนำอาวุธใด ๆ เข้าไปในพื้นที่ป่าชุมชน	พื้นที่ป่าชุมชนทั้งหมด	
๑๑. ห้ามนำอากาศยานไร้คนขับเข้ามาในพื้นที่ป่าชุมชน เว้นแต่ได้รับความเห็นชอบจากคณะกรรมการจัดการป่าชุมชน	พื้นที่ป่าชุมชนทั้งหมด	
๑๒. ห้ามเข้าไปหรือออกจากพื้นที่ป่าชุมชนนอกเวลาที่คณะกรรมการจัดการป่าชุมชนกำหนดไว้	พื้นที่ป่าชุมชนทั้งหมด	
๑๓. ห้ามนำยานพาหนะที่ใช้เครื่องยนต์มีเสียงดังหรือควันดำ ผิดปกติวิสัยเข้าไปในป่าชุมชน	พื้นที่ป่าชุมชนทั้งหมด	
๑๔. ห้ามขับขี่ยานพาหนะและจอดยานพาหนะ โดยฝ่าฝืนข้อบังคับ หรือเครื่องหมายจราจรที่คณะกรรมการจัดการป่าชุมชนกำหนดไว้	พื้นที่ป่าชุมชนทั้งหมด หรือพื้นที่ป่าชุมชน บางพื้นที่	

ตาราง ก.

การเก็บของป่าให้เก็บได้ในระหว่างช่วงเวลาดังต่อไปนี้ และไม่เกินปริมาณดังต่อไปนี้

ของป่า	ช่วงเดือนที่เก็บได้	ปริมาณที่อนุญาต (ต่อคน)	เงื่อนไขอื่น
๑. หน่อไม้	พ.ค. - พ.ค.	1๔ กก. ต่อ 1 คน	ใช้เป็นอาหาร
๒. น้ำผึ้ง	พ.ค. - พ.ย.	๒ ขวด ต่อ 1 คน	ใช้ผสมยา
๓. ไม้ไผ่	พ.ค. - ก.ค.	๕ ตี ต่อ 1 คน	ทำอาหาร
๔. เห็ดโคน	ก.ค. - พ.ย.	๕ กก. ต่อ 1 คน	ใช้เป็นอาหาร
๕. ไข่มดแดง	ก.พ. - ก.ค.	1 ไร่ ต่อ 1 คน	ใช้เป็นอาหาร
๖. อื่น ๆ			

รายชื่อคณะกรรมการจัดการประชุมชน
มณฑลพิษณุโลก

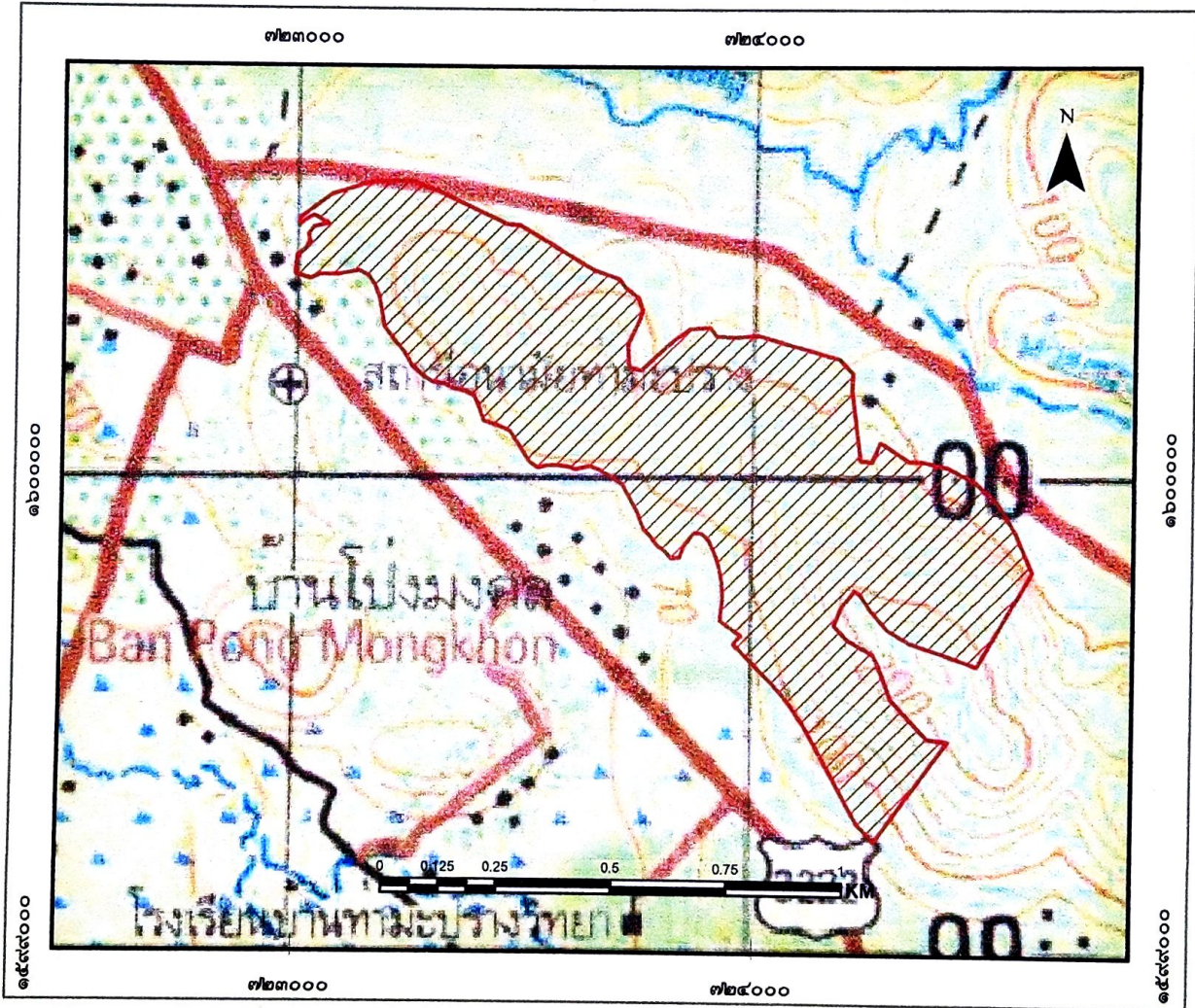
๑๑/๑ พฤษภาคม ๒๕๖๓

ลำดับ	ชื่อ - สกุล	อายุ (ปี)	ตำแหน่งในคณะกรรมการจัดการประชุมชน	ขอรับรองว่าไม่มีลักษณะต้องห้ามการเป็นกรรมการจัดการประชุมชน (ตามระเบียบที่คณะกรรมการนโยบายกำหนดตามมาตรา ๔๒) / ลายมือชื่อของกรรมการจัดการประชุมชน
1	นาย วิวัฒน์ กอชัยสิทธิ์	50 ปี	ประธานกรรมการจัดการประชุมชน	
2	นาย สันติภาพ ระงการ	43 ปี	รองประธานกรรมการจัดการประชุมชน	
3	นาง ทองแดง พิลาหนึ่งท่า	58 ปี	กรรมการ / เลขานุการ	
4	นาง รุ่งศรี กอชญา	44 ปี	กรรมการ / เลขานุการ	
5	นาง ออมใจ เสือจรน	44 ปี	กรรมการ	
6	นาย สมนท แก้วประยูร	54 ปี	กรรมการ	
7	นาย สมนท แก้วประยูร	55 ปี	กรรมการ	
8	นาย นมกีน สันต์ประเสริฐ	47 ปี	กรรมการ	
9	นาย ชิงไธย กอชญา	60 ปี	กรรมการ	
10	นาย นิกร จันทารัตน	57 ปี	กรรมการ	
11	นาย สมนจิตต์ อธิ์กวาง	๖7 ปี	กรรมการ	
12	นาย สดใจ กอชญา	49 ปี	กรรมการ	
13	นาง สันวดี อุมกีน	42 ปี	กรรมการ	
14	นาย มธิตา อังคณา	56 ปี	กรรมการ	

แผนที่ประกอบการจัดทำแผนจัดการป่าชุมชนบ้านท่ามะปราง
บ้านท่ามะปราง หมู่ที่ ๑ ตำบลท่ามะปราง
อำเภอแก่งคอย จังหวัดสระบุรี
อยู่ในพื้นที่ ป่าตามพระราชบัญญัติป่าไม้ พุทธศักราช ๒๔๘๔
เนื้อที่รวม ๔๕๗ ไร่ ๑ งาน ๗ ตารางวา
ตามนัยมาตรา ๙๙ และมาตรา ๑๐๐ แห่งพระราชบัญญัติป่าชุมชน พ.ศ. ๒๕๖๒
มาตราส่วน ๑:๑๕,๐๐๐

WGS 84

ลำดับชุด L ๗๐๑๘ ระวาง ๕๒๓๗IV



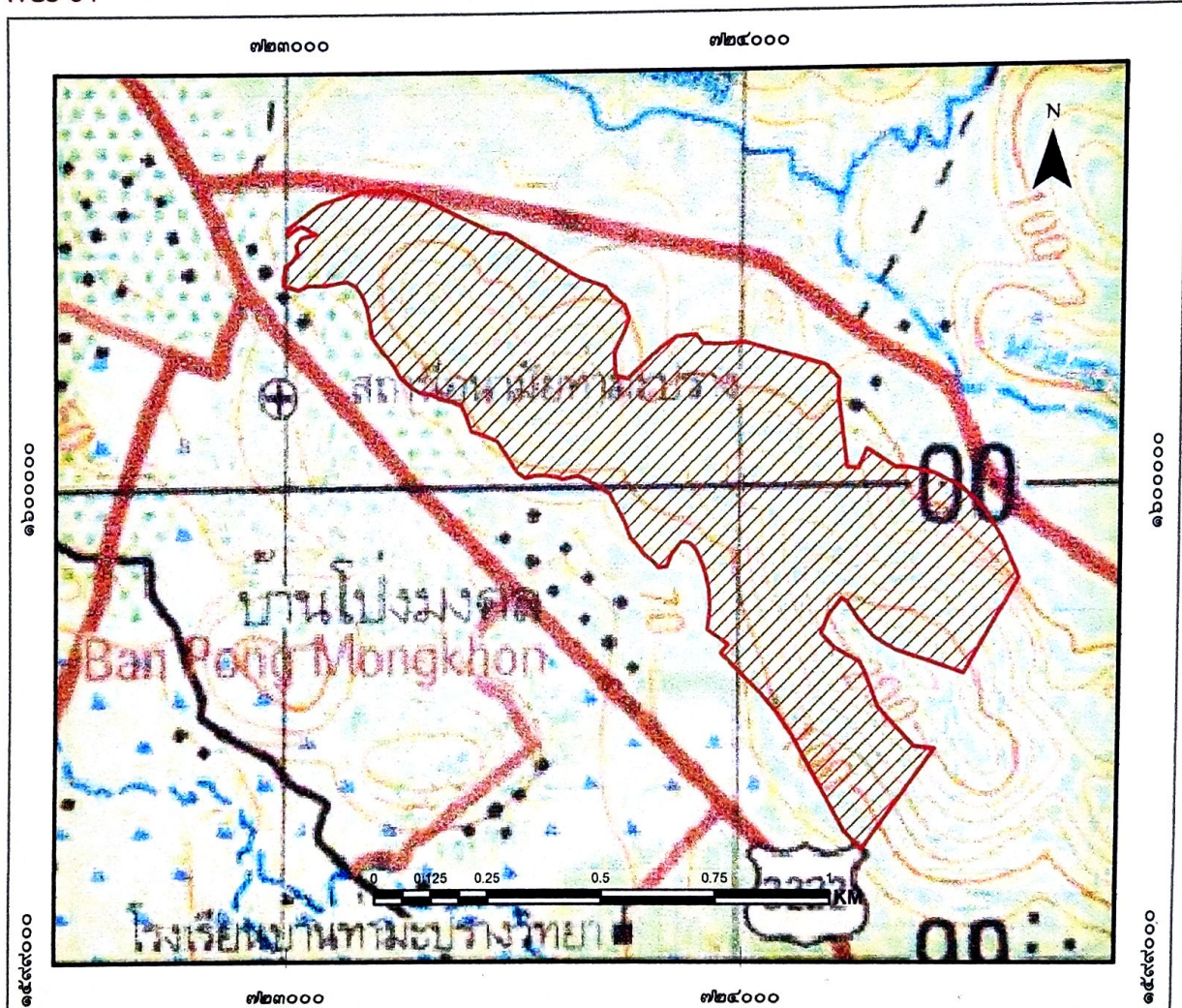
สัญลักษณ์

 ขอบเขตบริเวณเพื่อการอนุรักษ์ เนื้อที่ ๔๕๗-๑-๗ ไร่

แผนที่แสดงลักษณะภูมิประเทศการแบ่งบริเวณการใช้ประโยชน์ป่าชุมชนบ้านท่ามะปราง
 บ้านท่ามะปราง หมู่ที่ ๑ ตำบลท่ามะปราง
 อำเภอแก่งคอย จังหวัดสระบุรี
 อยู่ในพื้นที่ ป่าตามพระราชบัญญัติป่าไม้ พุทธศักราช ๒๔๘๔
 เนื้อที่รวม ๔๕๗ ไร่ ๑ งาน ๗ ตารางวา
 ตามนัยมาตรา ๙๙ และมาตรา ๑๐๐ แห่งพระราชบัญญัติป่าชุมชน พ.ศ. ๒๕๖๒
 มาตรการส่วน ๑:๑๕,๐๐๐

WGS 84

ลำดับชุด L ๗๐๑๘ ระวัง ๕๒๓๗V



สัญลักษณ์

 ขอบเขตบริเวณเพื่อการอนุรักษ์ เนื้อที่ ๔๕๗-๑-๗ ไร่

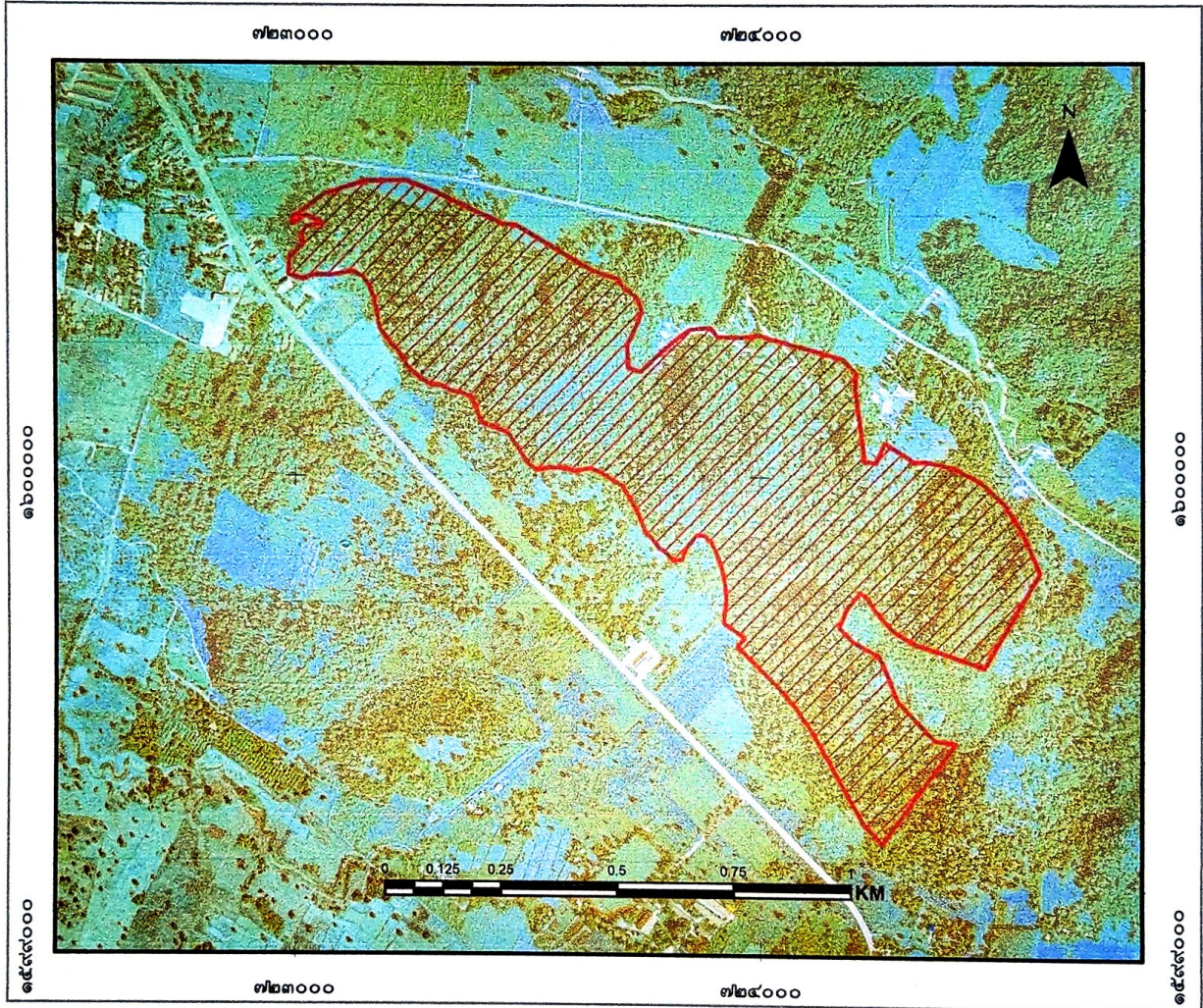
ลงชื่อ.....
 (...นายวิรัชทร... นัมนวน)...
 เจ้าหน้าที่รังวัด/พนักงานผู้พิทักษ์เขต
 ลงชื่อ.....
 (นายสุรชาติ... ปุณณวนิชศิริ)
 นักวิชาการป่าไม้ชำนาญการพิเศษ
 ทำหน้าที่ผู้อำนวยการศูนย์ป่าไม้สระบุรี

ลงชื่อ.....
 กฤษณะ นิสสะ
 นักวิชาการป่าไม้ชำนาญการพิเศษ
 ทำหน้าที่ผู้อำนวยการส่วนจัดการป่าชุมชน
 ลงชื่อ.....
 (นายธนัช เนมีย์)
 นักวิชาการป่าไม้ชำนาญการพิเศษ รักษาการแทน
 ผู้อำนวยการสำนักจัดการทรัพยากรป่าไม้ที่ ๕ (สระบุรี)

แผนที่ภาพถ่ายออร์โธรีซิเชิงเลขการแบ่งบริเวณการใช้ประโยชน์ป่าชุมชนบ้านท่ามะปราง
 บ้านท่ามะปราง หมู่ที่ ๑ ตำบลท่ามะปราง
 อำเภอแก่งคอย จังหวัดสระบุรี
 อยู่ในพื้นที่ ป่าตามพระราชบัญญัติป่าไม้ พุทธศักราช ๒๔๘๔
 เนื้อที่รวม ๔๕๗ ไร่ ๑ งาน ๗ ตารางวา
 ตามนัยมาตรา ๙๙ และมาตรา ๑๐๐ แห่งพระราชบัญญัติป่าชุมชน พ.ศ. ๒๕๖๒
 มาตราส่วน ๑:๑๕,๐๐๐

WGS 84

ลำดับชุด L ๗๐๑๘ ระวัง ๕๒๓๗IV



สัญลักษณ์

 ขอบเขตบริเวณเพื่อการอนุรักษ์ เนื้อที่ ๔๕๗-๑-๗ ไร่

ลงชื่อ.....
 (นายวิริยุทธ...บัวฉนวน)...
 เจ้าหน้าที่รังวัด

พนักงานเจ้าหน้าที่ที่ได้รับมอบหมาย

ลงชื่อ.....
 (นายสุรชาติ...บุญถาวร)...
 นักวิชาการป่าไม้ชำนาญการพิเศษ

ทำหน้าที่ผู้อำนวยการศูนย์ป่าไม้สระบุรี

ลงชื่อ.....
 (กฤษณะ นิสสะ)...
 นักวิชาการป่าไม้ชำนาญการพิเศษ

ทำหน้าที่ผู้อำนวยการส่วนจัดการป่าชุมชนฯ

ลงชื่อ.....
 (นายธนัช เนมีย์)...
 นักวิชาการป่าไม้ชำนาญการพิเศษ

รักษาราชการแทน
 ผู้อำนวยการสำนักจัดการทรัพยากรป่าไม้ที่ ๕ (สระบุรี)

ตาราง Attribute table ข้อมูล Shapefile ในรูปแบบ Polygon ของแปลงป่าชุมชน

FC_CODE	FC_ID	FCG_START	FCG_NAME	TAM_NAM_T	AMP_NAM_T	PROV_NAM_T	RAI	NGAN	WHA	FCG_RENEW
		<Null>	ป่าชุมชนบ้านท่ามยาง หมู่ที่ 1	ท่ามยาง	หนอง	สระบุรี	457	1	7	

คำอธิบายตาราง Attribute table ข้อมูล Shape file ในรูปแบบ polygon ของแปลงป่าชุมชน

1. FCG_START คือวันที่จัดตั้ง (ใส่เฉพาะ พ.ศ.) ไม่ต้องใส่ข้อมูล
2. FCG_NAME คือ ชื่อป่าชุมชน ใส่แปลงที่ หมู่ที่ด้วย (ตัวอย่าง ป่าชุมชนบ้านนาคามี่ แปลงที่ 1 หมู่ที่ 2)
3. TAM_NAM_T คือ ตำบล (ไม่ต้องใส่ ต.)
4. AMP_NAME_T คือ อำเภอ (ไม่ต้องใส่ อ.)
5. PROV_NAME_T คือ จังหวัด (ไม่ต้องใส่ จ.)
6. RAI NGAN WHA คือ ไร่ งาน ตารางวา
7. FCG_RENEW คือ วันที่ต่ออายุ (ใส่เฉพาะ พ.ศ.) ไม่ต้องใส่ข้อมูล

หมายเหตุ : CF_CODE, FC_ID ข้อมูล 2 ช่องนี้ ไม่ต้องใส่ข้อมูล

คำพิกัฒแสดงขอบเขตป่าชุมชนบ้านท่ามะปราง
บ้านท่ามะปราง หมู่ที่ 1 ตำบลท่ามะปราง อำเภอแก่งคอย จังหวัดสระบุรี

Zone 47P

จุดที่	E	N
1	724204	1600183
2	724224	1600034
3	724248	1600031
4	724266	1600073
5	724301	1600051
6	724328	1600034
7	724352	1600034
8	724412	1600020
9	724470	1599989
10	724520	1599941
11	724557	1599883
12	724593	1599799
13	724476	1599598
14	724397	1599626
15	724333	1599646
16	724286	1599674
17	724250	1599713
18	724226	1599749
19	724214	1599757
20	724187	1599721
21	724171	1599682
22	724203	1599650
23	724254	1599622
24	724266	1599598
25	724294	1599527
26	724373	1599444

คำพิกัดแสดงขอบเขตป่าชุมชนบ้านท่ามะปราง
บ้านท่ามะปราง หมู่ที่ 1 ตำบลท่ามะปราง อำเภอแก่งคอย จังหวัดสระบุรี

Zone 47P

27	724417	1599440
28	724259	1599226
29	724222	1599265
30	724108	1599468
31	724073	1599517
32	724040	1599555
33	723953	1599641
34	723969	1599659
35	723924	1599690
36	723929	1599737
37	723926	1599774
38	723918	1599811
39	723910	1599833
40	723897	1599862
41	723884	1599875
42	723865	1599878
43	723844	1599851
44	723833	1599825
45	723815	1599822
46	723802	1599838
47	723786	1599848
48	723765	1599875
49	723753	1599886
50	723739	1599922
51	723707	1599979
52	723657	1600011
53	723636	1600019

ค่าพิกัดแสดงขอบเขตป่าชุมชนบ้านท่ามะปราง
บ้านท่ามะปราง หมู่ที่ 1 ตำบลท่ามะปราง อำเภอแก่งคอย จังหวัดสระบุรี

Zone 47P

54	723603	1600012
55	723591	1600017
56	723571	1600020
57	723542	1600020
58	723522	1600014
59	723503	1600027
60	723480	1600062
61	723458	1600093
62	723433	1600104
63	723401	1600114
64	723390	1600144
65	723380	1600167
66	723359	1600178
67	723335	1600182
68	723315	1600192
69	723287	1600197
70	723263	1600212
71	723242	1600231
72	723225	1600260
73	723204	1600284
74	723181	1600314
75	723169	1600378
76	723159	1600404
77	723146	1600423
78	723124	1600433
79	723079	1600425
80	723039	1600425

คำพิกัฒแสดงขอบเขตป่าชุมชนบ้านท่ามะปราง
บ้านท่ามะปราง หมู่ที่ 1 ตำบลท่ามะปราง อำเภอแก่งคอย จังหวัดสระบุรี

Zone 47P

81	723018	1600416
82	722985	1600426
83	722989	1600467
84	723004	1600476
85	723017	1600494
86	723013	1600510
87	723025	1600526
88	723057	1600533
89	723025	1600551
90	723012	1600544
91	722994	1600531
92	722995	1600546
93	723063	1600595
94	723150	1600623
95	723237	1600624
96	723294	1600604
97	723448	1600534
98	723475	1600532
99	723556	1600485
100	723619	1600448
101	723639	1600437
102	723694	1600418
103	723707	1600400
104	723737	1600379
105	723746	1600352
106	723738	1600328
107	723715	1600281

คำพิกัฒแสดงขอบเขตป่าชุมชนบ้านท่ามะปราง
บ้านท่ามะปราง หมู่ที่ 1 ตำบลท่ามะปราง อำเภอแกงคอย จังหวัดสระบุรี

Zone 47P

108	723718	1600231
109	723745	1600223
110	723785	1600260
111	723816	1600289
112	723850	1600313
113	723894	1600316
114	723909	1600297
115	723955	1600296
116	723999	1600299
117	724077	1600277
118	724176	1600249
119	724205	1600219

**ตารางเปรียบเทียบข้อมูลประเภทพื้นที่และจำนวนเนื้อที่ป่าชุมชน
กรณีป่าชุมชนตามมาตรา ๙๙ และมาตรา ๑๐๐ แห่งพระราชบัญญัติป่าชุมชน พ.ศ. ๒๕๖๒
เพื่อยืนยันการปรับปรุงแก้ไขข้อมูลให้เป็นปัจจุบัน**

ป่าชุมชน บ้านท่ามะปราง
บ้าน บ้านท่ามะปราง หมู่ที่ ๑
ตำบล ท่ามะปราง อำเภอ แก่งคอย จังหวัด สระบุรี

ข้อมูลประเภทพื้นที่และจำนวนเนื้อที่ป่าชุมชน แก้ไข ไม่แก้ไข

แปลง ที่	ข้อมูลป่าชุมชนเดิม				ข้อมูลป่าชุมชนตามแผนจัดการป่าชุมชน				การแบ่งสัดส่วนพื้นที่ตามแผนจัดการป่าชุมชน					
	ประเภทที่ดิน	เนื้อที่			ประเภทที่ดิน	เนื้อที่			เนื้อที่เพื่อการอนุรักษ์			เนื้อที่เพื่อการใช้ประโยชน์		
		ไร่	งาน	ตร.ว.		ไร่	งาน	ตร.ว.	ไร่	งาน	ตร.ว.	ไร่	งาน	ตร.ว.
๑	ป่าตามพระราชบัญญัติ ป่าไม้ พุทธศักราช ๒๔๘๔	๔๖๑	๑	๘๑	ป่าตามพระราชบัญญัติ ป่าไม้ พุทธศักราช ๒๔๘๔	๔๕๗	๑	๗	๔๕๗	๑	๗	-	-	-
๒														
๓														
๔														
รวม		๔๖๑	๑	๘๑		๔๕๗	๑	๗	๔๕๗	๑	๗	-	-	-

หมายเหตุ : ระบุประเภทที่ดินให้ชัดเจน เช่น ป่าสงวนแห่งชาติ นสล. สปก. เป็นต้น

(ลงชื่อ)
(..... นายสุรชาติ วัฒนวานิชศิริ)
ตำแหน่ง นักวิชาการป่าไม้ชำนาญการพิเศษ
ผู้อำนวยการศูนย์ป่าไม้ สระบุรี

(ลงชื่อ)
(..... กฤษณะ นิสสะ)
ตำแหน่ง หัวหน้างานป่าไม้ชำนาญการพิเศษ
ผู้อำนวยการส่วนจัดการป่าชุมชน
ทำหน้าที่ผู้อำนวยการศูนย์ป่าไม้
สำนักจัดการทรัพยากรป่าไม้ที่ ๕ (สระบุรี)

บันทึกคณะกรรมการหมู่บ้าน
และคณะกรรมการป่าชุมชน

เรื่อง แผนจัดการ 5 ปี วันที่ 21 ก.ค. 2564

เปิดประชุม เวลา 17.00 น.

ระเบียบวาระที่ 1 เรื่องการร้องกันเพื่อโคเวริด 19

ตามคำสั่งผู้ว่าราชการจังหวัดสระบุรี

ระเบียบวาระที่ 2 เรื่องแผนจัดการป่าชุมชนบ้านท่ามะพร้าว
หมู่ที่ 1 ต.ท่ามะพร้าว อ.แก่งตุ๊ก อ.สระบุรี

โดยมีการประชุมแผน 5 ปี ดังนี้

ปีที่ 1. ทำแนวกันไฟฤดูแล้ง


ปีที่ 2. ปลูกต้นไม้เสริมในวันสำคัญต่าง ๆ ในเขตป่าชุมชน

ปีที่ 3-4-5 ปลูกไม้ประดับและงมตุ๊กตุน้ำจืดทาง

กรมป่าไม้ สหัชช สันน
คณะกรรมการป่าชุมชนทั้งหมดเห็นชอบในการประชุมครั้งนี้

ปิดประชุม เวลา 18.30 น.

นาย สันติภาพ ระตาสาร
ผู้จดบันทึกการประชุม


นาย วิฑาญ ลอยโพธิ์
ประธานคณะกรรมการป่าชุมชน

รายชื่อผู้เข้าประชุมคณะกรรมการหมู่บ้าน (กพ)

ครั้งที่ 7/2564

วันที่ 21 กรกฎาคม 2564 เวลา 17.00 น.

น. ตาตาคัดท่ามะพร้าว

ลำดับที่	ชื่อ	สกุล	ตำแหน่ง	บ้านเลขที่	หมายเลขบัตร	โทรศัพท์
1	นาย วิเชียร	ทองเฒ่า	ประธาน(กพ)	96 ม.1		044-8993814
2	นางฉวี	วงค์ษา		79/2 ม.1	นส	
3	นายทอง	ลาต๊ะ		61/2 ม.1	นายทอง	092-7698415
4	นาย	อสม		72 ม.1	นาย	084-7231159
5	นาย	โพธิ์		67.1/1 ม.1	นาย	060489122
6	นาย	อสม	รองประธาน(กพ)	29 ม.1	นาย	098-8646173
7	นาย	อสม		272 ม.1	นาย	09-3085708
8	นาย	อสม		42 ม.1	นาย	087-401641
9	นาย	อสม	พ.ส.อ.	ม.1	นาย	0665780898
10	นาย	อสม	อ.ส.อ.	49/1 ม.1	นาย	0839977550
11	นาย	อสม		310 ม.1	นาย	0822388762
12	นาย	อสม	ม.2 อสม	119/2	นาย	
13	นาย	อสม	อ.ส.อ.	172	นาย	
14	นาย	อสม		169	นาย	099086904
15	นาย	อสม	เจ้าหน้าที่อสม		นาย	085-1688129
16	นาย	อสม	พ.ส.อ.	138 ม.2	นาย	093-3790062
17	นาย	อสม				
18	นาย	อสม	รองประธาน	3 ม.1	นาย	086-3581160
19	นาย	อสม		254 ม.1	นาย	0617027476
20	นาย	อสม		27 ม.1		0661325679
21	นาย	อสม		48/5 ม.1	นาย	085-0267583
22	นาย	อสม		21	นาย	082120312
23	นาย	อสม		2		0834012
24	นาย	อสม		716 ม.1		
25	นาย	อสม		31/1	นาย	094279849
26	นาย	อสม		284 / 1	นาย	
27	นาย	อสม		87	นาย	

แบบคำขอต่อยอายุโครงการป่าชุมชน

ข้าพเจ้า นายวิชาญ ลอยโพธิ์ ตำแหน่ง ผู้ใหญ่บ้าน หมู่ที่ 1
 อายุ 48 ปี เลขประจำตัวประชาชน 3-1902-00772-04-3 สัญชาติ ไทย
 ภูมิลำเนาอยู่บ้าน ทามปราย เลขที่ 98 หมู่ที่ 1
 ตำบล ทามปราย อำเภอ แก่งดงย จังหวัด ศรีสะเกษ
 โทร

มีความประสงค์ขอต่อยอายุโครงการป่าชุมชนบ้าน ทามปราย
 ตั้งอยู่ในเขตท้องที่บ้าน ทามปราย หมู่ที่ 1 ตำบล ทามปราย
 อำเภอ แก่งดงย จังหวัด ศรีสะเกษ

(กรณีมีผู้ยื่นคำขอมากกว่า 1 หมู่บ้าน ให้ระบุชื่อบ้านและหมู่ที่ทุกบ้านตามที่ยื่นคำขอ)

ได้รับอนุมัติจากกรมป่าไม้ เมื่อ 16 กันยายน 2549 ที่ออก 636-0-92 ๒๘

ทั้งนี้ พื้นที่ดำเนินการรวมทั้งสิ้น 1 แปลง รวมเนื้อที่ 461 - 1 - 81 ไร่ ดังนี้
 ป่าตามพระราชบัญญัติป่าไม้ พุทธศักราช 2484 แปลงที่ 1 เนื้อที่ 461 - 1 - 81 ไร่ และไม่เป็นพื้นที่
 ซึ่งส่วนราชการหรือผู้หนึ่งผู้ใดได้รับอนุญาตเข้าทำประโยชน์ หรือพื้นที่ที่กรมป่าไม้ใช้หรือจัดการ หรือ
 ประกาศเป็นพื้นที่วิจยทางวิชาการหรือประโยชน์อย่างอื่นของรัฐ หรือ ที่สาธารณประโยชน์ หรือ พื้นที่ที่อยู่ใน
 ในความรับผิดชอบของหน่วยงานอื่นในการรักษาพื้นที่หรือมีอำนาจครอบครอง

(หากดำเนินการมากกว่า 1 แปลง ให้เรียงลำดับป่าสงวนแห่งชาติ เป็นแปลงที่ 1 ตามพื้นที่ต่างๆ ข้างต้น)
 โดยส่งเอกสารประกอบการพิจารณา ตามกรณีต่างๆ ดังนี้

1.1 กรณีที่ไม่มีการเปลี่ยนแปลงรายละเอียดโครงการและพื้นที่ดำเนินการ

- (1) แบบ ปชช.5
- (2) สำเนาแบบ ปชช.3 ฉบับเดิม
- (3) แผนที่ระวางมาตราส่วน 1:50,000
- (4) แผนที่แสดงขอบเขตป่าชุมชนบนแผนที่ภาพถ่ายออร์โธรีโธสิเชิงเลข
- (5) แบบ ปชช.4

1.2 กรณี...

1.2 กรณีมีการเปลี่ยนแปลงรายละเอียดโครงการ (หรือ ปชช.3 เดิมชำระคสัญญหาย) แต่ไม่เปลี่ยนแปลงพื้นที่ดำเนินการ

- (1) แบบ ปชช.5
- (2) แบบ ปชช.5.1
- (3) แผนที่ระวางมาตราส่วน 1:50,000
- (4) แผนที่แสดงขอบเขตป่าชุมชนบนแผนที่ภาพถ่ายออร์โธรีโธสิเชิงเลข
- (5) แบบ ปชช.4

1.3 กรณีมีการเปลี่ยนแปลงพื้นที่ดำเนินการ เพิ่มหรือลดจำนวนแปลงป่าชุมชน เพิ่มหรือลดขนาดพื้นที่ป่าชุมชน

- (1) แบบ ปชช.5
- (2) แบบ ปชช.5.1
- (3) แบบ ปชช.5.2
- (4) แผนที่ระวางมาตราส่วน 1:50,000
- (5) แผนที่แสดงขอบเขตป่าชุมชนบนแผนที่ภาพถ่ายออร์โธรีโธสิเชิงเลข
- (6) แบบ ปชช.4

กำหนดระยะเวลาดำเนินการ 10 ปี (นับตั้งแต่วันที่กรมป่าไม้อนุมัติ) (วันที่..... ๑๓ พ.ย. ๒๕๖๒.....)


งบประมาณ (โดยขอรับการสนับสนุนงบประมาณได้จากหน่วยงานต่างๆ ได้แก่)

1. กรมป่าไม้ ซึ่งระบุไว้ตามแผนงานและงบประมาณประจำปี
2. องค์การบริหารส่วนตำบล/เทศบาลตำบล ตำบล.....
3. จังหวัด สระบุรี.....
4. องค์การ/บริษัทเอกชน
5. หน่วยงานอื่นๆ

ลงชื่อ..... ผู้ยื่นคำขอ *

(นายวิรัตน์ คังบัว)

ตำแหน่ง..... ผู้ดูแลป่าไม้.....

ลงชื่อ..... เจ้าหน้าที่ผู้แนะนำ**

(นายวิรัตน์ คังบัว)

ตำแหน่ง..... นักวิชาการป่าไม้ชำนาญการ
เจ้าหน้าที่ผู้อำนวยความสะดวกป่าไม้สระบุรี


ความคิดเห็นของผู้ว่าราชการจังหวัด หรือหัวหน้าหน่วยงานที่กำกับดูแลพื้นที่ในแต่ละกรณี***

- เห็นชอบให้ดำเนินการ.....
- ความคิดเห็นอื่นๆ.....


(ลงชื่อ)

(.....)


ตำแหน่ง


(ลงชื่อ)  ผู้ตรวจสอบ
 (นายอภิรักษ์ อภิสรา)

ตำแหน่ง .. (ผู้อำนวยการศูนย์ป่าไม้.....)
 สังกัดสำนักจัดการทรัพยากรป่าไม้ที่ ๕ (กรุงเทพฯ)


(ลงชื่อ)  ผู้ตรวจสอบ
 (นายสุชาติ ปุณณารัตน์)


ตำแหน่ง .. (ผู้อำนวยการส่วนจัดการป่าชุมชน.....)
 สังกัดสำนักจัดการทรัพยากรป่าไม้ที่ ๕ (กรุงเทพฯ)


 (นายพิชัย เอกศิริพงษ์)
 ผู้อำนวยการส่วนส่งเสริมการจัดการป่าชุมชน

(ลงชื่อ)  ผู้เสนอ
 (นายสมชาย สายอ่อนใจ)

ตำแหน่ง .. (เจ้าพนักงานป่าไม้อาวุโส รักษาราชการแทน)
 สำนักจัดการทรัพยากรป่าไม้ที่ ๕ (สระบุรี)
 ผู้อำนวยการสำนักจัดการทรัพยากรป่าไม้ที่.....


 (นางนันทนา บุญยานันต์)
 ผู้อำนวยการสำนักจัดการป่าชุมชน

(ลงชื่อ)  ผู้อนุมัติ
 (นายประมินทร์ วงศ์สุวัฒน์)

(รองอธิบดี รักษาการแทน)
 อธิบดีกรมป่าไม้

หมายเหตุ

- * ผู้ใหญ่บ้าน/กำนัน/นายก อบต./นายกเทศมนตรี หรือประธานคณะกรรมการป่าชุมชนแล้วแต่กรณี
- ** ข้าราชการตั้งแต่ระดับปฏิบัติงานหรือปฏิบัติการขึ้นไป
- *** กรณีพื้นที่อื่นๆ เช่น นสล., สปก., นิคมสร้างตนเอง เสนอให้หัวหน้าหน่วยงานที่กำกับดูแลพิจารณาแล้วแต่กรณี
 ทั้งนี้ หน่วยงานรับผิดชอบแจ้งรายชื่อเจ้าหน้าที่ในสังกัดประกอบด้วยข้าราชการอย่างน้อย 1 คน เพื่อกรมป่าไม้ออกคำสั่งแต่งตั้งเป็นเจ้าหน้าที่ปฏิบัติงานโครงการป่าชุมชน

คณะกรรมการป่าชุมชน

แบบท้ายโครงการป่าชุมชน.....บ้านท่ามเปลว.....

บ้าน ท่ามเปลว..... หมู่ที่ 1..... ตำบล ท่ามเปลว..... อำเภอ หนองบอน..... จังหวัด สุราษฎร์

ลำดับที่	ชื่อ - สกุล	ทำหน้าที่	หมายเหตุ / กิจกรรมด้าน
1	นายวิชาญ ลอยไธสง	ประธาน	
2	นายไพโรจน์ สายใหม่	รองประธาน	
3	นายสงวน แก้วประดับ	รองประธาน (ถ้ามี)	
4	นางทองแดง สีลาพันธ์	เลขานุการ	
5	นางราชินี ฉยนา	เหรัญญิก	
6	นายสงวน แก้วประดับ	กรรมการ	
7	นายบุญสืบ พันธุ์ประเสริฐ	กรรมการ	
8	นายอ้อมใจ พิเศษจรูญ	กรรมการ	
9	นายทวีชัย ลอยนา	กรรมการ	
10	นางพิสิศา จอสีดา	กรรมการ	
11	นายห้อย นนีนวชน	กรรมการ	
12	นายสมจิตต์ สีสว่าง	กรรมการ	
13	นายจันดี ลวดทอง	กรรมการ	
14	นาย ฉีกส์ จันทร์อ่อน	กรรมการ	

ที่ทำการผู้ใหญ่บ้าน/กำนัน/หรือประธานคณะกรรมการป่าชุมชน.....บ้านท่ามเปลว.....

หมายเลขโทรศัพท์ 084-8993814.....

หมายเหตุ

- * เอกสารฉบับนี้เป็นการแสดงโครงสร้างคณะกรรมการป่าชุมชนได้รับการยอมรับจากรายชื่อในชุมชนเพื่อช่วยทำหน้าที่ในการจัดการป่าชุมชนร่วมกับพนักงานเจ้าหน้าที่โดยแต่ละป่าชุมชนจะมีกลุ่มรายชื่อเหล่านี้เป็นแกนหลักเข้ามาบริหารจัดการตามความเหมาะสมของพื้นที่ จำนวน 10-15 คน กรณีจัดตั้ง 1 โครงการ หลายหมู่บ้านให้คัดเลือกคณะกรรมการทุกหมู่บ้าน
- ** แบบคณะกรรมการป่าชุมชนส่งให้กรมป่าไม้ทุกโครงการฯ
- *** กรณีมีการเปลี่ยนแปลงคณะกรรมการให้รวบรวมรายชื่อแจ้งสำนักจัดการทรัพยากรป่าไม้ที่รับผิดชอบเพื่อปรับปรุงข้อมูลแจ้งให้หน่วยงานที่เกี่ยวข้องและกรมป่าไม้ทราบ