



แบบฟอร์มการตรวจเอกสารการส่งเสริมการจัดทำแผนจัดการป่าชุมชน ม.ป.ท.ม.ก
บ้าน ท.ม.ก หมู่ที่ 2 ตำบล ท.ม.ล.อ อำเภอ ท.ม.บ.อ.อ จังหวัด ส.ว.ม.ร.

เอกสารการจัดทำแผนจัดการป่าชุมชน

- แผนจัดการป่าชุมชน แบบ คนช.๕.๑ ประชานกรรมการจัดการป่าชุมชนเป็นผู้ลงนาม
- แผนปฏิบัติการป่าชุมชน แบบ คนช.๕.๒
- รายการไม้ทรงคุณค่าในป่าชุมชน แบบ คนช.๕.๓ (ถ้ามี)
- ข้อบังคับเกี่ยวกับการจัดการป่าชุมชน
- แผนที่แสดงลักษณะภูมิประเทศ (๑:๕๐,๐๐๐) ระบุการแบ่งบริเวณพื้นที่เพื่อการอนุรักษ์ และบริเวณพื้นที่เพื่อการใช้ประโยชน์(ถ้ามี)
- แผนที่แสดงขอบเขตป่าชุมชนบนแผนที่ภาพถ่ายออร์โธรีโอสีเชิงเลข (๑:๕,๐๐๐) ระบุการแบ่งบริเวณพื้นที่เพื่อการอนุรักษ์ และบริเวณพื้นที่เพื่อการใช้ประโยชน์(ถ้ามี)

ได้ตรวจสอบแล้ว เอกสารถูกต้องครบถ้วน

(ลงชื่อ) 
(นายวีรยุทธ บัวนวน)
ตำแหน่ง พนักงานธุรการ ส.อ.
เจ้าหน้าที่ผู้ตรวจเอกสาร

(ลงชื่อ) 
(กฤษณะ นิสสะ)
ตำแหน่ง นักวิชาการป่าไม้ชำนาญการพิเศษ
ทำหน้าที่ผู้อำนวยการส่วนจัดการป่าชุมชน
ที่หน้าที่ผู้อำนวยการส่วนจัดการป่าชุมชน
สำนักจัดการทรัพยากรป่าไม้ที่ ๕ (สระบุรี)


(นายสุรชาติ ปุณณวิชศิริ)
นักวิชาการป่าไม้ชำนาญการพิเศษ
ทำหน้าที่ผู้อำนวยการศูนย์ป่าไม้สระบุรี

๔.๔ แหล่งน้ำที่พบเห็นได้ในป่าชุมชน (ถ้ามี)

- ลำธาร ห้วย หนอง คลอง บึง
ตั้งอยู่บริเวณพิกัด
- อยู่ในแปลงที่ บริเวณเพื่อการอนุรักษ์ หรือ บริเวณเพื่อการใช้ประโยชน์
สภาพความอุดมสมบูรณ์ของป่าบริเวณแหล่งน้ำอยู่ในเกณฑ์
- ข้อสังเกตเพิ่มเติม
- อ่างเก็บน้ำ ฝาย
ตั้งอยู่บริเวณพิกัด
- อยู่ในแปลงที่ บริเวณเพื่อการอนุรักษ์ หรือ บริเวณเพื่อการใช้ประโยชน์
สภาพความอุดมสมบูรณ์ของป่าบริเวณแหล่งน้ำอยู่ในเกณฑ์
- ข้อสังเกตเพิ่มเติม
- อื่น ๆ ได้แก่
- ตั้งอยู่บริเวณพิกัด
- อยู่ในแปลงที่ บริเวณเพื่อการอนุรักษ์ หรือ บริเวณเพื่อการใช้ประโยชน์
สภาพความอุดมสมบูรณ์ของป่าบริเวณแหล่งน้ำอยู่ในเกณฑ์
- ข้อสังเกตเพิ่มเติม

๔.๕ ความสูงจากระดับน้ำทะเลโดยประมาณ 111 ฟุตที่ 1 180 111 ฟุตที่ 2 80

๔.๖ สภาพป่า

- ป่าสมบูรณ์ จำนวนเนื้อที่ประมาณ
- ป่ากำลังฟื้นตัว จำนวนเนื้อที่ประมาณ 20๕-1-21 ไร่
- ป่าเสื่อมโทรม จำนวนเนื้อที่ประมาณ

๔.๗ พันธุ์ไม้หลักที่พบเห็นได้ในป่าชุมชน ได้แก่
11๑๓ - ม:๓๓ - สี่สิบ๓.

๔.๘ สัตว์ป่าที่พบเห็นได้ในป่าชุมชน ได้แก่

๓๓ - ๓๓ - ๓๓ - ๓๓

๔.๙ ทรัพยากรธรรมชาติอื่น ๆ ที่พบเห็นได้ในป่าชุมชน ได้แก่

๔.๑๐ รายละเอียดเพิ่มเติม ดังนี้

๕. แผนปฏิบัติการประชุมชนโดยสังเขป

๑. กิจกรรมด้านการอนุรักษ์ ได้แก่

ปลูกป่า กำแพงกันไฟ ทางลาดไม้ ทางเดินดิน

๒. กิจกรรมด้านการฟื้นฟู ได้แก่

ปลูกป่า

๓. กิจกรรมด้านการพัฒนา ได้แก่

ฝึกอบรมทักษะอาชีพ ปลูกป่า

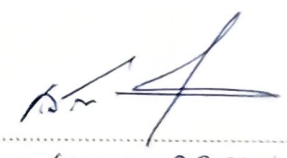
๔. กิจกรรมด้านการควบคุมดูแล ได้แก่

ประชาสัมพันธ์ให้ชุมชนมีจิตสำนึก ตัดไม้ตามวิธีที่กำหนด

๕. กิจกรรมด้านการใช้ประโยชน์จากทรัพยากรธรรมชาติในป่าชุมชน ได้แก่

๖. ประโยชน์ที่คาดว่าจะได้รับ

ไม่เสียเงินค่าจ้าง เป็นสินค้าของชุมชนที่มีประโยชน์

ลงชื่อ  (นายสุวิทย์ ใจดี) ประธานกรรมการจัดการประชุมชน

หมายเหตุ

- ๑. การสำรวจสภาพพื้นที่ หากไม่สามารถเดินตรวจสอบพื้นที่ได้เองทั้งหมด ให้ประเมินสภาพพื้นที่จากภาพถ่ายดาวเทียมประกอบได้
- ๒. รายละเอียดตามแผนปฏิบัติการประชุมชนตามแบบ คนช. ๕-๒

กิจกรรม	ปริมาณงาน	หน่วยนับ	กำหนดระยะเวลาในการปฏิบัติงาน				หมายเหตุ
			ปีที่ ๑	ปีที่ ๒	ปีที่ ๓	ปีที่ ๔	
(๒) ด้านการฟื้นฟู							
๒.๑ การปลูกต้นไม้ทดแทน การปลูกพืชสมุนไพร	5 ค้าง	ไร่	1	1	1	1	
- บริเวณเพื่อการอนุรักษ์	-	-	-	-	-	-	
- บริเวณเพื่อการใช้ประโยชน์	-	-	-	-	-	-	
๒.๒ การเพาะชำกล้าไม้ชุมชน							
- บริเวณเพื่อการอนุรักษ์	-	-	-	-	-	-	
- บริเวณเพื่อการใช้ประโยชน์	-	-	-	-	-	-	
๒.๓ กิจกรรมอื่น ๆ ที่เป็นการฟื้นฟู							
- บริเวณเพื่อการอนุรักษ์	-	-	-	-	-	-	
- บริเวณเพื่อการใช้ประโยชน์	-	-	-	-	-	-	
(๓) ด้านการพัฒนา							
๓.๑ การพัฒนาแหล่งท่องเที่ยวเชิงอนุรักษ์ โดยชุมชน	5 ค้าง	ไร่	1	1	1	1	
- บริเวณเพื่อการอนุรักษ์	-	-	-	-	-	-	
- บริเวณเพื่อการใช้ประโยชน์	-	-	-	-	-	-	
๓.๒ การพัฒนาด้านสาธารณสุขปศุสัตว์							
- บริเวณเพื่อการอนุรักษ์	-	-	-	-	-	-	
- บริเวณเพื่อการใช้ประโยชน์	-	-	-	-	-	-	
๓.๓ กิจกรรมอื่น ๆ ที่เป็นการพัฒนา							
- บริเวณเพื่อการอนุรักษ์	-	-	-	-	-	-	
- บริเวณเพื่อการใช้ประโยชน์	-	-	-	-	-	-	

กิจกรรม	ปริมาณงาน	หน่วยนับ	กำหนดระยะเวลาในการปฏิบัติงาน					หมายเหตุ
			ปีที่ ๑	ปีที่ ๒	ปีที่ ๓	ปีที่ ๔	ปีที่ ๕	
(๔) ด้านการควบคุมดูแล								
๔.๑ การออกข้อบังคับเกี่ยวกับจัดการประชุมชน	๒ ครั้ง	ปี	1	1	-	-	-	
๔.๒ การประชุมคณะกรรมการการประชุมชนและการประชุมสมาชิกการประชุมชน	๓ ครั้ง	ปี	1	1	1	-	-	
๔.๓ การกำหนดแผนปฏิบัติการประจำปี	๓ ครั้ง	ปี	1	-	1	-	1	
๔.๔ กิจกรรมอื่น ๆ ที่เป็นการควบคุมดูแล	๒ ครั้ง	ปี	1	-	-	1	-	
(๕) ด้านการใช้ประโยชน์จากทรัพยากรธรรมชาติในป่าชุมชน								
๕.๑ การท่องเที่ยวเชิงอนุรักษ์โดยชุมชน - บริเวณเพื่อการอนุรักษ์ - บริเวณเพื่อการใช้ประโยชน์	-	-	-	-	-	-	-	
๕.๒ การพักผ่อนหย่อนใจในป่าชุมชน - บริเวณเพื่อการอนุรักษ์ - บริเวณเพื่อการใช้ประโยชน์	-	-	-	-	-	-	-	
๕.๓ การเก็บหาของป่า - บริเวณเพื่อการอนุรักษ์ - บริเวณเพื่อการใช้ประโยชน์	1 ครั้ง	ปี	1	-	-	-	-	
๕.๔ วิทยาลัยชุมชนจากผลผลิตและบริการ	-	-	-	-	-	-	-	

กิจกรรม	ปริมาณงาน	หน่วยนับ	กำหนดระยะเวลาในการปฏิบัติงาน					หมายเหตุ
			ปีที่ ๑	ปีที่ ๒	ปีที่ ๓	ปีที่ ๔	ปีที่ ๕	
กิจกรรม การจัดการป่าชุมชน ๕.๕ การใช้ประโยชน์จากไม้ เพื่อใช้สอยในครัวเรือนของสมาชิกป่าชุมชน หรือใช้ในงานกิจกรรมสาธารณะภายในชุมชน - บริเวณเพื่อการใช้ประโยชน์	-	-	-	-	-	-		
๕.๖ กิจกรรมอื่น ๆ ที่เป็นการใช้ประโยชน์จากทรัพยากรธรรมชาติในป่าชุมชน - บริเวณเพื่อการอนุรักษ์ (ถ้ามี) - บริเวณเพื่อการใช้ประโยชน์	๒ ไร่	๒ ไร่	๑	-	-	-		

ข้อบังคับเกี่ยวกับการจัดการป่าชุมชน

ของป่าชุมชน บ้านป่าดง

ตั้งอยู่หมู่ที่ ๑ ตำบล พาล้อม อำเภอ ป่าพะยอม จังหวัด สุรินทร์

ข้อบังคับ	พื้นที่ใช้บังคับ	หมายเหตุ
๑. ห้ามทำความเสียหายแก่หลักเขตหรือเคลื่อนย้ายหลักเขต	พื้นที่ป่าชุมชนทั้งหมด	
๒. ห้ามมิให้ล้มต้นไม้ หรือกระทำการใดที่ทำให้ต้นไม้ไม่สามารถเติบโตได้ต่อไป	พื้นที่ป่าชุมชนทั้งหมด	กรณีไม่ประสงค์ให้มีการล้มไม้
๓. ห้ามจุดไฟในพื้นที่ป่าหรือกระทำการใดที่อาจก่อให้เกิดไฟป่า	พื้นที่ป่าชุมชนทั้งหมด	
๔. ห้ามมิให้รถยนต์ตั้งแต่หกล้อขึ้นไปเข้าไปในพื้นที่ป่าชุมชน	พื้นที่ป่าชุมชนทั้งหมด	
๕. ห้ามนำพืชหรือพันธุ์ไม้ต่างถิ่นเข้ามาปลูกในป่าชุมชน เว้นแต่เป็นพืชหรือพันธุ์ไม้ต่างถิ่นตามที่ระบุไว้ในแผนจัดการป่าชุมชน	พื้นที่ป่าชุมชนทั้งหมด	(ระบุชื่อพืชหรือพันธุ์ไม้ต่างถิ่นที่ปลูกได้ และพื้นที่ปลูกพันธุ์ไม้ต่างถิ่น)
๖. ห้ามมิให้ก่อสร้างสิ่งปลูกสร้างใดในพื้นที่ป่าชุมชน เว้นแต่เป็นการก่อสร้างสิ่งปลูกสร้างที่จำเป็นเพื่อประโยชน์ในการปฏิบัติหน้าที่ของคณะกรรมการจัดการป่าชุมชนในการดูแลรักษาป่าชุมชน บำรุงและฟื้นฟูป่าชุมชน ส่งเสริมการศึกษาเรียนรู้และสร้างจิตสำนึกเกี่ยวกับการอนุรักษ์และฟื้นฟูทรัพยากรธรรมชาติ สิ่งแวดล้อมและความหลากหลายทางชีวภาพในป่าชุมชน และเผยแพร่ประชาสัมพันธ์ป่าชุมชน เช่น การสร้างหอดูไฟฟ้า ฝ่ายชะลอน้ำ ที่พักลาดตระเวน หรือศาลาเรียนรู้ โดยสิ่งปลูกสร้างดังกล่าวต้องมีลักษณะกลมกลืนกับสภาพแวดล้อม ไม่เป็นการทำลายสภาพธรรมชาติเดิม และได้รับอนุญาตเป็นหนังสือจากคณะกรรมการป่าชุมชนประจำจังหวัดแล้ว	พื้นที่ป่าชุมชนทั้งหมด	



ข้อบังคับ	พื้นที่ใช้บังคับ	หมายเหตุ
๗. การเข้าป่าเพื่อพักผ่อนหย่อนใจหรือเพื่อศึกษาระบบชาติ ให้กระทำได้ในระหว่างเวลา ๐๕.๐๐ น. ถึงเวลา ๑๖.๐๐ น. นาฬิกา	พื้นที่ป่าชุมชนทั้งหมด	
๘. เมื่อพบเห็นการกระทำผิดกฎหมายว่าด้วยป่าชุมชน ให้แจ้งกรรมการป่าชุมชนหรือพนักงานเจ้าหน้าที่	พื้นที่ป่าชุมชนทั้งหมด	
๙. การเก็บของป่า ให้เก็บได้ในระหว่างช่วงเวลาและไม่เกินปริมาณที่กำหนดในตาราง ก.	พื้นที่ป่าชุมชนทั้งหมด	

ตาราง ก.

การเก็บของป่าให้เก็บได้ในระหว่างช่วงเวลาดังต่อไปนี้ และไม่เกินปริมาณดังต่อไปนี้

ของป่า	ช่วงเดือนที่เก็บได้	ปริมาณที่อนุญาต (ต่อคน)	เงื่อนไขอื่น
๑. หน่อไม้	มิ.ย - พย.	๑๐ กก./คน	—
๒. น้ำผึ้ง	ธ.ค - พย.	๒ กก./คน	—
๓. ไม้ไผ่	—	—	—
๔. เห็ดโคน	ก.ย - พย.	๓ กก./คน	—
๕. ไข่มดแดง	—	—	—

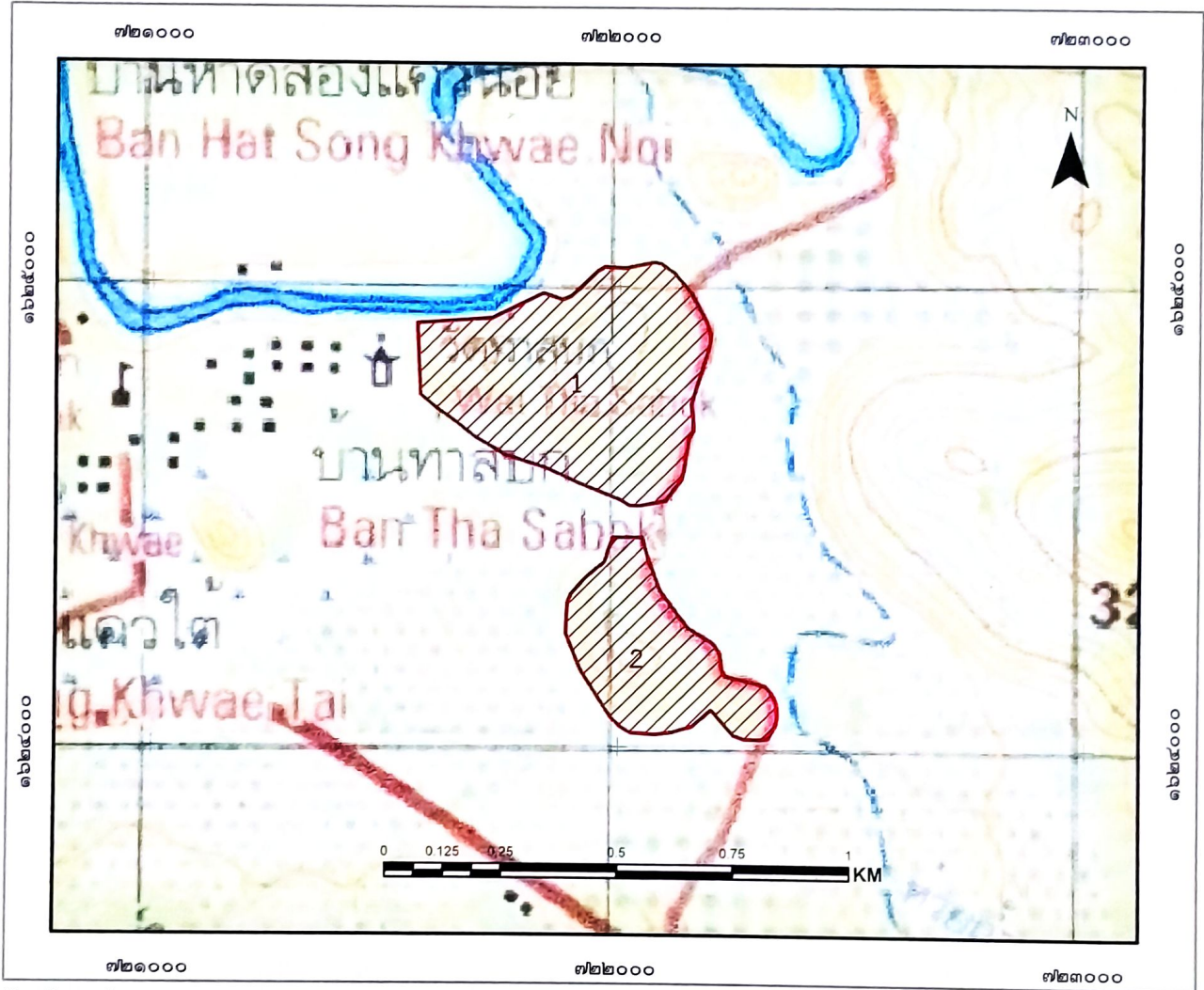
รายชื่อคณะกรรมการจัดการป่าชุมชน

ลำดับ	ชื่อ - สกุล	อายุ (ปี)	ตำแหน่งในคณะกรรมการจัดการป่าชุมชน	ขอรับรองว่าไม่มีลักษณะต้องห้ามการเป็น กรรมการจัดการป่าชุมชน (ตามระเบียบที่คณะกรรมการนโยบายกำหนดตามมาตรา ๕๒) / ลายมือชื่อของกรรมการจัดการป่าชุมชน	ลำดับ
1	นาย วิชาญ วัฒนศิริ	๕๘	ประธานกรรมการจัดการป่าชุมชน		
2	นาย ประทีป นามะ	61	รองประธานกรรมการจัดการป่าชุมชน	ประทีป นามะ	
3	นาย ประทีป นามะ	๖๑	กรรมการ		
4	นาย ประทีป นามะ	๖๑	กรรมการ	ประทีป นามะ	
5	นาย ประทีป นามะ	61	กรรมการ	นามะ	
6	นาย ประทีป นามะ	๖๑	กรรมการ	ประทีป นามะ	
7	นาย ประทีป นามะ	๖๑	กรรมการ	ประทีป นามะ	
8	นาย ประทีป นามะ	๖๑	กรรมการ	ประทีป นามะ	
9	นาย ประทีป นามะ	๖๑	กรรมการ	ประทีป นามะ	
๑0	นาย ประทีป นามะ	๖๑	กรรมการ	ประทีป นามะ	
11	นาย ประทีป นามะ	60	กรรมการ	ประทีป นามะ	
๑1	นาย ประทีป นามะ	6๐	กรรมการ	ประทีป นามะ	
๑1	นาย ประทีป นามะ	๖๑	กรรมการ	ประทีป นามะ	
๑1	นาย ประทีป นามะ	๖๑	กรรมการ	ประทีป นามะ	



แผนที่ประกอบการจัดทำแผนจัดการป่าชุมชนบ้านท่าสบก
บ้านท่าสบก หมู่ที่ ๒ ตำบลท่าคล้อ
อำเภอแก่งคอย จังหวัดสระบุรี
อยู่ในพื้นที่ ป่าตามพระราชบัญญัติป่าไม้ พุทธศักราช ๒๔๘๔
เนื้อที่รวม ๒๐๖ ไร่ ๑ งาน ๒๑ ตารางวา
ตามนัยมาตรา ๙๙ และมาตรา ๑๐๐ แห่งพระราชบัญญัติป่าชุมชน พ.ศ. ๒๕๖๒
มาตราส่วน ๑:๑๕,๐๐๐

WGS 84

ลำดับชุด L ๗๐๑๘ ระวัง ๕๒๓๘III



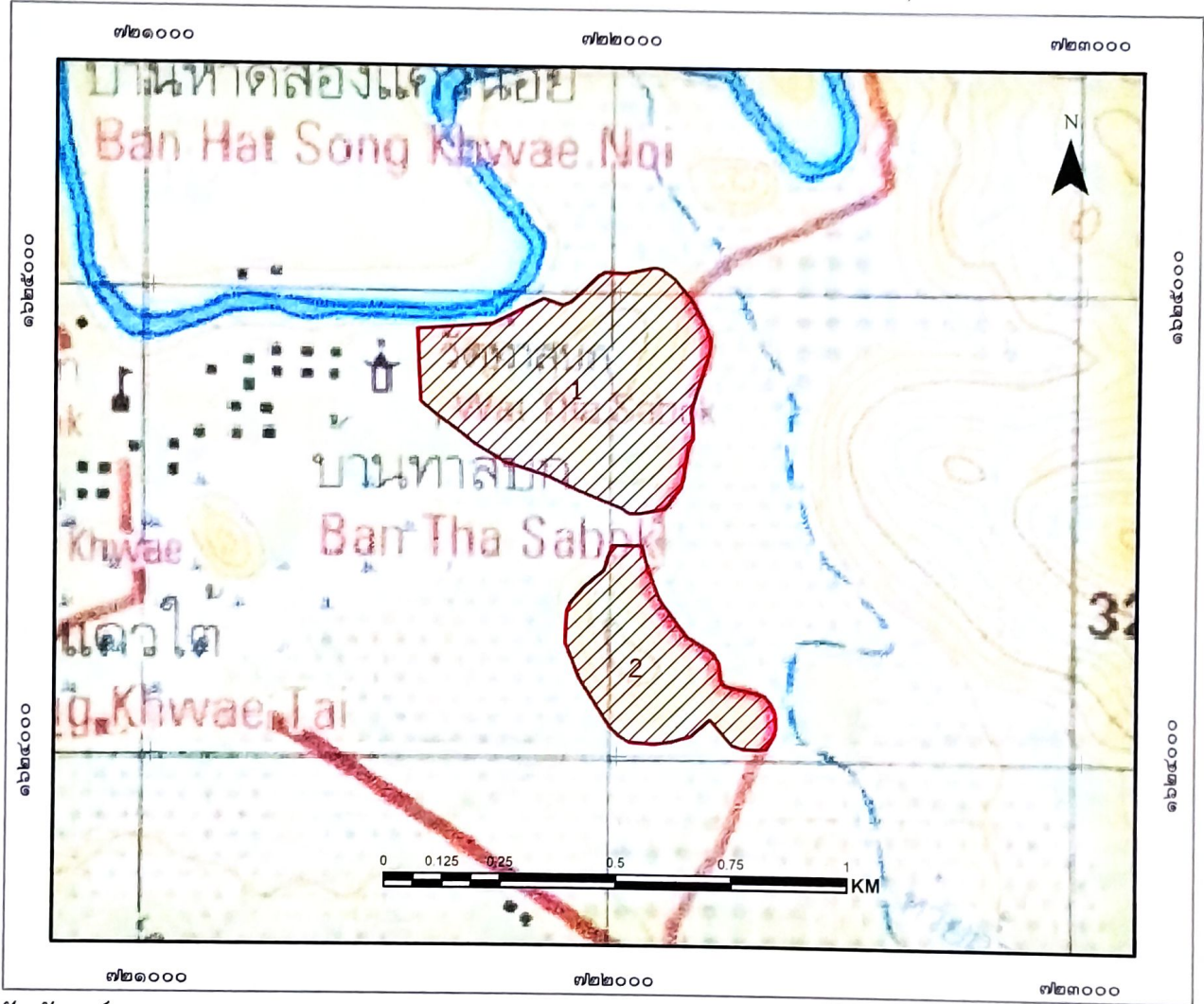
สัญลักษณ์

-  ขอบเขตบริเวณเพื่อการอนุรักษ์ แปลงที่ ๑ เนื้อที่ ๑๓๙-๒-๓๓ ไร่
-  ขอบเขตบริเวณเพื่อการอนุรักษ์ แปลงที่ ๒ เนื้อที่ ๖๖-๒-๘๘ ไร่



แผนที่แสดงลักษณะภูมิประเทศการแบ่งบริเวณการใช้ประโยชน์ป่าชุมชนบ้านท่าสกก
 บ้านท่าสกก หมู่ที่ ๒ ตำบลท่าคล้อ
 อำเภอแก่งคอย จังหวัดสระบุรี
 อยู่ในพื้นที่ ป่าตามพระราชบัญญัติป่าไม้ พุทธศักราช ๒๕๔๔
 เนื้อที่รวม ๒๐๖ ไร่ ๑ งาน ๒๑ ตารางวา
 ตามนัยมาตรา ๙๙ และมาตรา ๑๐๐ แห่งพระราชบัญญัติป่าชุมชน พ.ศ. ๒๕๖๒
 มาตรการส่วน ๑:๑๕,๐๐๐

WGS 84

ลำดับชุด L ๗๐๑๘ ระวาง ๕๒๓๘III



สัญลักษณ์

-  ขอบเขตบริเวณเพื่อการอนุรักษ์ แปลงที่ ๑ เนื้อที่ ๑๓๙-๒-๓๓ ไร่
-  ขอบเขตบริเวณเพื่อการอนุรักษ์ แปลงที่ ๒ เนื้อที่ ๖๖-๒-๘๘ ไร่

ลงชื่อ.....
 (นายวีรยุทธ... ช้วนจวน).....
 เจ้าหน้าที่รังวัด/เจ้าหน้าที่ผู้ที่ได้รับมอบหมาย

ลงชื่อ.....
 (นายสุรชาติ... ปุณณวนิชศิริ)
 นักวิชาการป่าไม้ชำนาญการพิเศษ
 ทำหน้าที่ผู้อำนวยการศูนย์ป่าไม้สระบุรี

ลงชื่อ.....
 (..... กฤษณะ นิสสะ.....)
 นักวิชาการป่าไม้ชำนาญการพิเศษ
 ทำหน้าที่ผู้อำนวยการส่วนจัดการป่าชุมชน

ลงชื่อ.....
 (.....(นายเจมัส...เจมีย์).....)
 นักวิชาการป่าไม้ชำนาญการพิเศษ รักษาการแทน
 ผู้อำนวยการสำนักจัดการทรัพยากรป่าไม้ที่ ๕ (สระบุรี)



แผนที่ภาพถ่ายออร์โธรีซีเชิงเลขการแบ่งบริเวณการใช้ประโยชน์ป่าชุมชนบ้านท่าสบก
 บ้านท่าสบก หมู่ที่ ๒ ตำบลท่าคล้อ
 อำเภอแก่งคอย จังหวัดสระบุรี
 อยู่ในพื้นที่ ป่าตามพระราชบัญญัติป่าไม้ พุทธศักราช ๒๔๘๔
 เนื้อที่รวม ๒๐๖ ไร่ ๑ งาน ๒๑ ตารางวา
 ตามนัยมาตรา ๙๙ และมาตรา ๑๐๐ แห่งพระราชบัญญัติป่าชุมชน พ.ศ. ๒๕๖๒
 มาตราส่วน ๑:๑๕,๐๐๐

WGS 84

ลำดับชุด L ๗๐๑๘ ระวัง ๕๒๓๘||



สัญลักษณ์

-  ขอบเขตบริเวณเพื่อการอนุรักษ์ แปลงที่ ๑ เนื้อที่ ๑๓๙-๒-๓๓ ไร่
-  ขอบเขตบริเวณเพื่อการอนุรักษ์ แปลงที่ ๒ เนื้อที่ ๖๖-๒-๘๘ ไร่

ลงชื่อ.....
 (นายวิรัช บัณาน)
 เจ้าหน้าที่รังวัดพื้นที่ที่ได้รับมอบหมาย

ลงชื่อ.....
 (นายสุรชาติ ปุณณวาณิชศิริ)
 นักวิชาการป่าไม้ชำนาญการพิเศษ
 ทำหน้าที่ผู้อำนวยการศูนย์ป่าไม้สระบุรี

ลงชื่อ.....
 (นักวิชาการป่าไม้ชำนาญการพิเศษ)
 ทำหน้าที่ผู้อำนวยการส่วนจัดการป่าชุมชน

ลงชื่อ.....
 (นายธนัช เนมีย์)
 นักวิชาการป่าไม้ชำนาญการพิเศษ รักษาการแทน
 ผู้อำนวยการสำนักจัดการทรัพยากรป่าไม้ที่ ๕ (สระบุรี)

ตาราง Attribute table ข้อมูล Shapefile ในรูปแบบ Polygon ของแปลงป่าชุมชน

CF_CODE_1	FC_CODE	FC_ID	FCG_START	FCG_NAME	TAM_NAM_T	AMP_NAM_T	PROV_NAM_T	RAI	NGAN	WHA	FCG_RENEW
			<Null>	ป่าชุมชนบ้านนาสามัคคี หมู่ที่ 1 หมู่ที่ 2	ป่าดง	ป่าดง	สงขลา	139	2	33	
			<Null>	ป่าชุมชนบ้านนาสามัคคี หมู่ที่ 2 หมู่ที่ 2	ป่าดง	ป่าดง	สงขลา	66	2	88	

คำอธิบายตาราง Attribute table ข้อมูล Shape file ในรูปแบบ polygon ของแปลงป่าชุมชน

1. FCG_START คือวันที่จัดตั้ง (ใส่เฉพาะ พ.ศ.) ไม่ต้องใส่ข้อมูล
2. FCG_NAME คือ ชื่อป่าชุมชน ใส่แปลงที่ หมู่ที่ด้วย (ตัวอย่าง ป่าชุมชนบ้านนาสามัคคี แปลงที่ 1 หมู่ที่ 2)
3. TAM_NAM_T คือ ตำบล (ไม่ต้องใส่ ต.)
4. AMP_NAME_T คือ อำเภอ (ไม่ต้องใส่ อ.)
5. PROV_NAME_T คือ จังหวัด (ไม่ต้องใส่ จ.)
6. RAI NGAN WHA คือ ไร่ งาน ตารางวา
7. FCG_RENEW คือ วันที่ต่ออายุ (ใส่เฉพาะ พ.ศ.) ไม่ต้องใส่ข้อมูล

หมายเหตุ : CF_CODE, FC_ID ข้อมูล 2 ช่องนี้ ไม่ต้องใส่ข้อมูล

คำพิกัดแสดงขอบเขตป่าชุมชนบ้านท่าสบก แปลงที่ 2
บ้านท่าสบก หมู่ที่ 2 ตำบลท่าคล้อ อำเภอกงคอย จังหวัดสระบุรี

Zone 47P

จุดที่	E	N
1	722345	1624086
2	722345	1624062
3	722341	1624049
4	722325	1624019
5	722306	1624016
6	722275	1624017
7	722250	1624025
8	722202	1624080
9	722160	1624044
10	722117	1624031
11	722080	1624026
12	722027	1624030
13	722004	1624044
14	721984	1624063
15	721951	1624114
16	721917	1624167
17	721886	1624245
18	721889	1624312
19	721896	1624331
20	721929	1624368
21	721969	1624402
22	721980	1624435
23	721988	1624456
24	722051	1624455
25	722064	1624407
26	722090	1624339

ค่าพิกัดแสดงขอบเขตป่าชุมชนบ้านท่าสบก แปลงที่ 2
บ้านท่าสบก หมู่ที่ 2 ตำบลท่าคล้อ อำเภอแก่งคอย จังหวัดสระบุรี
Zone 47P

27	722150	1624259
28	722201	1624228
29	722210	1624220
30	722220	1624202
31	722224	1624167
32	722232	1624154
33	722301	1624138
34	722319	1624132
35	722329	1624121
36	722338	1624108

ตารางเปรียบเทียบข้อมูลประเภทพื้นที่และจำนวนเนื้อที่ป่าชุมชน
กรณีป่าชุมชนตามมาตรา 99 และมาตรา 100 แห่งพระราชบัญญัติป่าชุมชน พ.ศ.2562
เพื่อยืนยันการปรับปรุงแก้ไขข้อมูลให้เป็นปัจจุบัน

ป่าชุมชน.....บ้านท่าสบก.....
บ้าน.....บ้านท่าสบก.....หมู่ที่.....2.....
ตำบล.....ท่าคล้อ.....อำเภอ.....แก่งคอย.....จังหวัด.....สระบุรี.....

ข้อมูลประเภทพื้นที่และจำนวนเนื้อที่ป่าชุมชน แก้ไข ไม่แก้ไข

แปลง ที่	ข้อมูลป่าชุมชนเดิม				ข้อมูลป่าชุมชนตามแผนจัดการป่าชุมชน				การแบ่งสัดส่วนพื้นที่ตามแผนจัดการ ป่าชุมชน					
	ประเภทที่ดิน	เนื้อที่			ประเภทที่ดิน	เนื้อที่			เนื้อที่เพื่อการอนุรักษ์			เนื้อที่เพื่อการ ใช้ประโยชน์		
		ไร่	งาน	ตร.ว		ไร่	งาน	ตร.ว	ไร่	งาน	ตร.ว	ไร่	งาน	ตร.ว
1	ป่าตามพระราชบัญญัติป่าไม้ พุทธศักราช 2484 (แปลงที่ 1)	139	2	21	ป่าตามพระราชบัญญัติป่าไม้ พุทธศักราช 2484 (แปลงที่ 1)	139	2	33	139	2	33	-	-	-
2	ป่าตามพระราชบัญญัติป่าไม้ พุทธศักราช 2484 (แปลงที่ 2)	66	2	88	ป่าตามพระราชบัญญัติป่าไม้ พุทธศักราช 2484 (แปลงที่ 2)	66	2	88	66	2	88	-	-	-
3														
4														
รวม		206	1	09		206	1	21	206	1	21	-	-	-

หมายเหตุ : ระบุประเภทที่ดินให้ชัดเจน เช่น ป่าสงวนแห่งชาติ นสล. สปก. เป็นต้น

(ลงชื่อ).....
(นายสุรชาติ ปุณณวนิชศิริ)
ตำแหน่ง นักวิชาการป่าไม้ชำนาญการพิเศษ
ผู้อำนวยการศูนย์ป่าไม้ สระบุรี

(ลงชื่อ).....
(กฤษณะ บิสสะ)
ผู้อำนวยการสำนักงานจัดการป่าชุมชน
ทำหน้าที่ผู้อำนวยการร่วมจัดการป่าชุมชน
สำนักจัดการทรัพยากรป่าไม้ที่ 5 (สระบุรี)

รายงานการประชุมประชาคมประจำเดือนบ้านท่าสบก

หมู่ที่ ๒ ตำบลท่าคล้อ อำเภอแก่งคอย จังหวัดสระบุรี

วันที่ ๒๐ มกราคม ๒๕๖๔

ณ ศาลาประชาคมหมู่บ้าน

เปิดประชุม ๐๙.๐๐ น.

ระเบียบวาระที่ ๑ ประธานแจ้งที่ประชุมทราบ

๑.๑ เรื่อง การจัดทำแผนป่าไม้ชุมชนบ้านท่าสบกหมู่ที่ ๒ ตำบลท่าคล้อ อำเภอแก่งคอย จังหวัดสระบุรี โดยมี นางสาววารุณี ตะเพียนทอง เสนอให้ทำแนวกันไฟ บริเวณป่าชุมชนบ้านท่าสบก และปลูกป่าไม้ชุมชน โดยมีแผนงาน ทั้งหมด ๕ ปี

- แผนปีที่ ๑ ทำแนวกันไฟ

- แผนปีที่ ๒-๕ ปลูกป่าชุมชน

ที่ประชุมมีมติเห็นชอบ

ระเบียบวาระที่ ๒ สืบเนื่องจากการประชุมครั้งที่แล้ว

๒.๑ เรื่อง ยาเสพติด ประธานแจ้งที่ประชุมทราบเรื่องของยาเสพติดระบาดในพื้นที่อำเภอแก่งคอย แต่ไม่ระบาดหนัก ในตำบลท่าคล้อแต่อย่างไรก็ตามก็อยากให้ชาวบ้านช่วยกันสอดส่องดูแลลูกหลานของเราให้อยู่ห่างจากยาเสพติดพวกนี้ด้วย หากเห็นหรือมีรถแปลกๆเข้ามาในหมู่บ้านเราเมื่อส่งยาเสพติดให้ช่วยกันจดทะเบียนรถไว้ อาจจะเป็นประโยชน์แก่ตำรวจ ที่ประชุมรับทราบ

ปิดประชุม ๙.๓๐ น.

(.....
นายสท้าน คารามาตร

นายสท้าน คารามาตร

ผู้บันทึกรายงานการประชุม

(.....
นายศรายุทธ สุวรรณรัตน์

นายศรายุทธ สุวรรณรัตน์

ประธานประชาคมหมู่บ้าน

အမှတ်	အမည်	အမျိုးအမည်	အရက်	အခြား
1	အောင်ကျော်	အောင်ကျော်	၆၅	အောင်ကျော်
2	အောင်ကျော်	အောင်ကျော်	၄၅	အောင်ကျော်
3	အောင်ကျော်	အောင်ကျော်	၁	အောင်ကျော်
4	အောင်ကျော်	အောင်ကျော်	၇၂	အောင်ကျော်
5	အောင်ကျော်	အောင်ကျော်	၃၃	အောင်ကျော်
6	အောင်ကျော်	အောင်ကျော်	၁၀၂	အောင်ကျော်
7	အောင်ကျော်	အောင်ကျော်	၇၄	အောင်ကျော်
8	အောင်ကျော်	အောင်ကျော်	၅၅	အောင်ကျော်
9	အောင်ကျော်	အောင်ကျော်	၅	အောင်ကျော်
10	အောင်ကျော်	အောင်ကျော်	၇၃	အောင်ကျော်
11	အောင်ကျော်	အောင်ကျော်	၃၄	အောင်ကျော်
12	အောင်ကျော်	အောင်ကျော်	၄၃	အောင်ကျော်
13	အောင်ကျော်	အောင်ကျော်	၅၆	အောင်ကျော်
14	အောင်ကျော်	အောင်ကျော်	၇၂	အောင်ကျော်
15	အောင်ကျော်	အောင်ကျော်	၂၁	အောင်ကျော်
16	အောင်ကျော်	အောင်ကျော်	၇၆	အောင်ကျော်
17	အောင်ကျော်	အောင်ကျော်	၅၆	အောင်ကျော်
18	အောင်ကျော်	အောင်ကျော်	၁၀၀	အောင်ကျော်
19	အောင်ကျော်	အောင်ကျော်	၁၄	အောင်ကျော်
20	အောင်ကျော်	အောင်ကျော်	၄၀	အောင်ကျော်
21	အောင်ကျော်	အောင်ကျော်	၅၂	အောင်ကျော်
22	အောင်ကျော်	အောင်ကျော်	၇၇	အောင်ကျော်
23	အောင်ကျော်	အောင်ကျော်	၈၀/၁	အောင်ကျော်
24	အောင်ကျော်	အောင်ကျော်	၇၂	အောင်ကျော်
25	အောင်ကျော်	အောင်ကျော်	၇၈/၁	အောင်ကျော်

အောင်ကျော်

แบบคำขอต่อยอายุโครงการป่าชุมชน

ข้าพเจ้า หม่อมราชวงศ์ ภาณุภักดิ์ ตำแหน่ง ผู้ใหญ่วัดบ้าน
 อายุ 57 ปี เลขประจำตัวประชาชน สัญชาติ ไทย
 ภูมิลำเนาอยู่บ้าน บ้านท่าลุ่ม เลขที่ 55 หมู่ที่ 2
 ตำบล ท่าลุ่ม อำเภอ แก่งคอย จังหวัด สระบุรี
 โทร 092-8903919

มีความประสงค์ขอต่อยอายุโครงการป่าชุมชนบ้าน ท่าลุ่ม

ตั้งอยู่ในเขตท้องที่บ้าน ท่าลุ่ม หมู่ที่ 2 ตำบล ท่าลุ่ม อำเภอ แก่งคอย จังหวัด สระบุรี

(กรณีมีผู้ยื่นคำขอมากกว่า 1 หมู่บ้าน ให้ระบุชื่อบ้านและหมู่ที่ทุกบ้านตามที่ยื่นคำขอ)

ได้รับอนุมัติจากกรมป่าไม้ เมื่อ.....

พื้นที่ดำเนินโครงการรวมทั้งสิ้น.....	<u>2</u>	แปลง รวมเนื้อที่.....	<u>206-1-21</u>	ไร่	ดังนี้ ✓
ป่าสงวนแห่งชาติป่า.....		แปลงที่.....	เนื้อที่.....		ไร่
ป่าชุมชนตามมติคณะรัฐมนตรี		แปลงที่.....	เนื้อที่.....		ไร่
ป่าไม้ถาวรตามมติคณะรัฐมนตรี		แปลงที่.....	เนื้อที่.....		ไร่
ป่าตามพระราชบัญญัติป่าไม้ พุทธศักราช 2484		- แปลงที่ <u>1</u>	เนื้อที่ <u>139-2-33</u>		ไร่ ✓
		- แปลงที่ <u>2</u>	เนื้อที่ <u>66-2-88</u>		ไร่ ✓
ที่ดินในหนังสือสำคัญสำหรับที่หลวง		แปลงที่.....	เนื้อที่.....		ไร่
เขตนิคมสร้างตนเอง.....		แปลงที่.....	เนื้อที่.....		ไร่
เขตนิคมสหกรณ์.....		แปลงที่.....	เนื้อที่.....		ไร่
ที่ดินอื่นๆ.....(ระบุ).....		แปลงที่.....	เนื้อที่.....		ไร่

(หากดำเนินการมากกว่า 1 แปลง ให้เรียงลำดับป่าสงวนแห่งชาติ เป็นแปลงที่ 1 ตามพื้นที่ต่างๆ ข้างต้น)

โดยส่งเอกสารประกอบการพิจารณา ตามกรณีต่างๆ ดังนี้

1.1 กรณีที่ไม่มีการเปลี่ยนแปลงรายละเอียดโครงการและพื้นที่ดำเนินการ

- (1) แบบ ปชช.5
- (2) สำเนาแบบ ปชช.3 ฉบับเดิม
- (3) แผนที่ระวางมาตราส่วน 1:50,000
- (4) แผนที่แสดงขอบเขตป่าชุมชนบนแผนที่ภาพถ่ายออร์โธรีโธสิซิงเลข
- (5) แบบ ปชช.4

1.2 กรณี...

1.2 กรณีมีการเปลี่ยนแปลงรายละเอียดโครงการ (หรือ ปชช.3 เดิมซ้ำรอดสัญญา) แต่ไม่เปลี่ยนแปลงพื้นที่ดำเนินการ

- (1) แบบ ปชช.5
- (2) แบบ ปชช.5.1
- (3) แผนที่ระวางมาตราส่วน 1:50,000
- (4) แผนที่แสดงขอบเขตป่าชุมชนบนแผนที่ภาพถ่ายออร์โธรีโธลิธอริก
- (5) แบบ ปชช.4

1.3 กรณีมีการเปลี่ยนแปลงพื้นที่ดำเนินการ เพิ่มหรือลดจำนวนแปลงป่าชุมชน เพิ่มหรือลดขนาดพื้นที่ป่าชุมชน

- (1) แบบ ปชช.5
- (2) แบบ ปชช.5.1
- (3) แบบ ปชช.5.2
- (4) แผนที่ระวางมาตราส่วน 1:50,000
- (5) แผนที่แสดงขอบเขตป่าชุมชนบนแผนที่ภาพถ่ายออร์โธรีโธลิธอริก
- (6) แบบ ปชช.4

กำหนดระยะเวลาดำเนินการ 10 ปี (นับตั้งแต่วันที่กรมป่าไม้อนุมัติ) (วันที่ ๒๒ พย ๒๕๖๒)

งบประมาณ (โดยขอรับการสนับสนุนงบประมาณได้จากหน่วยงานต่างๆ ได้แก่)

- 1. กรมป่าไม้ ซึ่งระบุไปตามแผนงานและงบประมาณประจำปี
- 2. องค์การบริหารส่วนตำบล/เทศบาลตำบล
- 3. จังหวัด
- 4. องค์การ/บริษัทเอกชน
- 5. หน่วยงานอื่นๆ

ลงชื่อ.....ผู้ยื่นคำขอ *
(หม่อมราชวงศ์ กนกเบญจรัตน์)

ตำแหน่ง.....ผู้ยื่นคำขอ

ลงชื่อ.....เจ้าหน้าที่ผู้แนะนำ**
(นายวิวัฒน์ ด้วงแก้ว)

ตำแหน่ง.....นักวิชาการป่าไม้ชำนาญการ
เจ้าหน้าที่ผู้อำนวยการศูนย์ป่าไม้สระบุรี

ความคิดเห็นของผู้ว่าราชการจังหวัด หรือหัวหน้าหน่วยงานที่กำกับดูแลพื้นที่ในแต่ละกรณี***

- เห็นชอบให้ดำเนินการ
- ความคิดเห็นอื่นๆ

(ลงชื่อ)
(.....)

ตำแหน่ง

(ลงชื่อ).....ผู้ตรวจสอบ
(*ทศกวี ๓๕ ๑๖๖*)

ตำแหน่ง .. (ผู้อำนวยการศูนย์ป่าไม้ *๕๘๖*)
สังกัดสำนักจัดการทรัพยากรป่าไม้ที่ *๕ (สระบุรี)*

(ลงชื่อ).....ผู้ตรวจสอบ
(*นายจำลอง ชูทรัพย์*)

ตำแหน่ง ..ผู้อำนวยการส่วนส่งเสริมการป่าไม้.....
สังกัดสำนักจัดการทรัพยากรป่าไม้ที่.....

(ลงชื่อ).....ผู้เสนอ
(*นายมานพ สายอุ้นใจ*)

เจ้าพนักงานป่าไม้อวุโส รักษาราชการแทน
ผู้อำนวยการสำนักจัดการทรัพยากรป่าไม้ที่ ๕ (สระบุรี)
ผู้อำนวยการสำนักจัดการทรัพยากรป่าไม้ที่.....

(ลงชื่อ).....ผู้อนุมัติ
(*นายมานพ สายอุ้นใจ*)

เจ้าพนักงานป่าไม้อวุโส รักษาราชการแทน
ผู้อำนวยการสำนักจัดการทรัพยากรป่าไม้ที่ ๕ (สระบุรี)

หมายเหตุ

ปฏิบัติราชการแทนอธิบดีกรมป่าไม้

- * ผู้ใหญ่บ้าน/กำนัน/นายก อบต./นายกเทศมนตรี หรือประธานคณะกรรมการป่าชุมชนแล้วแต่กรณี
- ** ข้าราชการตั้งแต่ระดับปฏิบัติงานหรือปฏิบัติกรขึ้นไป
- *** กรณีพื้นที่อื่นๆ เช่น นสล., สปก., นิคมสร้างตนเอง เสนอให้หัวหน้าหน่วยงานที่กำกับดูแลพิจารณาแล้วแต่กรณี
ทั้งนี้ หน่วยงานรับผิชอบแจ้งรายชื่อเจ้าหน้าที่ในสังกัดประกอบด้วยข้าราชการอย่างน้อย 1 คน เพื่อกรมป่าไม้ออกคำสั่งแต่งตั้งเป็นเจ้าหน้าที่ปฏิบัติงานโครงการป่าชุมชน

คณะกรรมการป่าชุมชน

แบบท้ายโครงการป่าชุมชน บ้านท่าสับก.....

บ้าน ท่าสับก..... หมู่ที่ 2 ตำบล ท่าสับก อำเภอ หนองกอม จังหวัด สุราษฎร์.....

ลำดับที่	ชื่อ - สกุล	ทำหน้าที่	หมายเหตุ / กิจกรรมด้าน
1	นายสง่าชาย สุวรรณรัตน์	ประธาน	
2	นายสกลัน สารามหา	รองประธาน	
3	นายรุ่งโรจน์ สุวรรณรัตน์	รองประธาน (ถ้ามี)	
4	นายวิไล รัชชอ่ำ	เลขานุการ	
5	นายอภิชาติ กิ่งอ่อน	เหรัญญิก	
6	นายสมพงษ์ ยอดเมฆะบุตร	กรรมการ	
7		กรรมการ	
8		กรรมการ	
9		กรรมการ	
10		กรรมการ	
11		กรรมการ	
12		กรรมการอื่น (ถ้ามี)	

ที่ทำการผู้ใหญ่บ้าน/กำนันหรือประธานคณะกรรมการป่าชุมชน..... บ้านท่าสับก.....

หมายเลขโทรศัพท์ 092 - 8903949.....

หมายเหตุ

- * เอกสารฉบับนี้เป็นการแสดงโครงสร้างคณะกรรมการป่าชุมชนได้รับการยอมรับจากราชกรในชุมชนเพื่อช่วยทำหน้าที่ในการจัดการป่าชุมชนร่วมกับพนักงานเจ้าหน้าที่โดยแต่ละป่าชุมชนจะมีกลุ่มราษฎรเหล่านี้เป็นแกนหลักเข้ามาบริหารจัดการตามความเหมาะสมของพื้นที่ จำนวน 10-15 คน กรณีจัดตั้ง 1 โครงการ หลายหมู่บ้านให้คัดเลือกคณะกรรมการทุกหมู่บ้าน
- ** แบบคณะกรรมการป่าชุมชนส่งให้กรมป่าไม้ทุกโครงการฯ
- *** กรณีมีการเปลี่ยนแปลงคณะกรรมการให้รวบรวมรายชื่อแจ้งสำนักจัดการทรัพยากรป่าไม้ที่รับผิดชอบเพื่อปรับปรุงข้อมูลแจ้งให้หน่วยงานที่เกี่ยวข้องและกรมป่าไม้ทราบ