

แบบฟอร์มการตรวจเอกสารการส่งเสริมการจัดทำแผนจัดการป่าชุมชน บ้านหนองปรือ  
บ้าน หนองปรือ หมู่ที่ ๘ ตำบล ห้วยแห้ง อำเภอ แก่งคอย จังหวัด สระบุรี

### เอกสารการจัดทำแผนจัดการป่าชุมชน

- แผนจัดการป่าชุมชน ประธานคณะกรรมการจัดการป่าชุมชนเป็นผู้ลงนาม
- แผนปฏิบัติการป่าชุมชน ๕ ด้าน ทั้งในบริเวณเพื่อการอนุรักษ์ และบริเวณเพื่อการใช้ประโยชน์(ถ้ามี)
- รายการไม้ทรงคุณค่าในป่าชุมชน (ถ้ามี)
- ข้อบังคับการจัดการป่าชุมชนตามกรอบที่คณะกรรมการนโยบายป่าชุมชนกำหนด
- รายชื่อคณะกรรมการจัดการป่าชุมชน พร้อมลงลายมือชื่อรับรองว่าเป็นความจริง
- แผนที่แสดงลักษณะภูมิประเทศ (๑ : ๕๐,๐๐๐) ที่มีหมายเลขแสดงค่าพิกัดกริดชัดเจน พร้อมรายละเอียดเลขระวาง และแสดงรูปแปลง ระบุการแบ่งบริเวณพื้นที่เพื่อการอนุรักษ์ และบริเวณพื้นที่เพื่อการใช้ประโยชน์(ถ้ามี) ให้เจ้าหน้าที่ที่ได้รับมอบหมายให้ตรวจสอบพื้นที่ ไร่วัดพื้นที่ และจัดทำแผนที่แสดงแนวเขตป่าชุมชน ลงลายมือชื่อ และข้าราชการลงนามรับรองแผนที่
- แผนที่แสดงขอบเขตป่าชุมชนบนแผนที่ภาพถ่ายออร์โธรีซิเชิงเลข (๑ : ๕,๐๐๐) ระบุการแบ่งบริเวณพื้นที่เพื่อการอนุรักษ์ และบริเวณพื้นที่เพื่อการใช้ประโยชน์(ถ้ามี) ในกรณีที่ป่าชุมชนมีหลายแปลงให้จัดทำแผนที่แยกเป็นรายแปลงทุกแปลง ให้เจ้าหน้าที่ที่ได้รับมอบหมายให้ตรวจสอบพื้นที่ ไร่วัดพื้นที่ และจัดทำแผนที่แสดงแนวเขตป่าชุมชน ลงลายมือชื่อ และข้าราชการลงนามรับรองแผนที่

### ได้ตรวจสอบแล้ว

- เอกสารถูกต้อง ครบถ้วน
- ไม่อยู่ในพื้นที่ที่ส่วนราชการ รัฐวิสาหกิจ หน่วยงานของรัฐ หรือบุคคลใดได้รับอนุญาตเข้าทำประโยชน์ พื้นที่ที่กรมป่าไม้ใช้หรือจัดการหรือประกาศเป็นพื้นที่วิจัยหรือจัดการใดๆ หรือที่ดินที่บุคคลได้มาตามประมวลกฎหมายที่ดิน
- ไม่อยู่ในพื้นที่เขตป่าอนุรักษ์

(ลงชื่อ) (นายสุรชาติ บุณยานิชศิริ)  
( นักวิชาการป่าไม้ชำนาญการพิเศษ )  
ตำแหน่ง หัวหน้าผู้อำนวยการศูนย์ป่าไม้สระบุรี  
ผู้อำนวยการศูนย์ป่าไม้

(ลงชื่อ) (กฤษณะ นิสสง)  
( นักวิชาการป่าไม้ชำนาญการพิเศษ )  
ตำแหน่ง ผู้อำนวยการสอนจัดการป่าชุมชน  
หัวหน้าศูนย์ป่าไม้สระบุรี  
สำนักจัดการทรัพยากรป่าไม้ที่ ๕ (สระบุรี)

แผนจัดการป่าชุมชน

๑. ชื่อแผนจัดการป่าชุมชน บ้านหนองม่วง  
ตั้งอยู่หมู่ที่ ๖ ตำบล ท่ามะพร้าว  
อำเภอ แก่งตุ๊ก จังหวัด นครปฐม

- ประกอบ
- การขอจัดตั้งป่าชุมชน
  - ป่าชุมชน ตามมาตรา ๙๙ และ มาตรา ๑๐๐
  - การปรับปรุงแผนจัดการป่าชุมชนในระหว่างที่แผนจัดการป่าชุมชนยังไม่หมดอายุ
  - ทดแทนแผนจัดการป่าชุมชนเดิมที่หมดอายุ
  - การขอขยายเขตป่าชุมชน

๒. วัตถุประสงค์ของแผนจัดการป่าชุมชน เพื่ออนุรักษ์พันธุ์ไม้มงคล และ ปลูกไม้เพื่อสิ่งแวดล้อมในชุมชน

๓. ระยะเวลา ๖ ปี นับจากวันที่ได้ใบอนุมัติ (วันที่ )

๔. ลักษณะพื้นที่

๔.๑ สภาพพื้นที่ป่าชุมชน

๑) จำนวนเนื้อที่ของป่าชุมชน 111 ไร่ - งาน 8๐ ตารางวา  
๒) กรณีขอขยายเขตป่าชุมชน เนื้อที่ - ไร่ - งาน - ตารางวา  
เนื้อที่รวมกับพื้นที่ป่าชุมชนเดิม รวมเนื้อที่ - ไร่ - งาน - ตารางวา

๔.๒ อาณาเขตป่าชุมชน

ทิศเหนือ จด ถนนสาย ๓๑๖  
ทิศใต้ จด ถนนสาย ๓๑๖  
ทิศตะวันออก จด ถนนสาย ๓๑๖  
ทิศตะวันตก จด ถนนสาย ๓๑๖

๔.๓ การกำหนดบริเวณในพื้นที่ป่าชุมชน

๑) แปลงพื้นที่ที่กำหนดให้เป็นบริเวณเพื่อการอนุรักษ์  
จำนวน 3 แปลง เนื้อที่รวม 111 ไร่ - งาน 80 ตารางวา  
คิดเป็นร้อยละ 100% ของพื้นที่ป่าชุมชน

๒) แปลงพื้นที่ที่กำหนดให้เป็นบริเวณเพื่อการใช้ประโยชน์  
จำนวน - แปลง เนื้อที่รวม - ไร่ - งาน - ตารางวา  
คิดเป็นร้อยละ - ของพื้นที่ป่าชุมชน

หมายเหตุ : (แนบแผนที่มาตราส่วน ๑ : ๕๐,๐๐๐ หรือแผนที่ภาพถ่ายดาวเทียม เพื่อแสดงแนวเขตป่าชุมชน และกำหนดบริเวณเพื่อการอนุรักษ์และบริเวณเพื่อการใช้ประโยชน์)



## ๔.๔ แหล่งน้ำที่พบเห็นได้ในป่าชุมชน (ถ้ามี)

- ลำธาร ห้วย หนอง คลอง บึง  
ตั้งอยู่บริเวณพิกัด .....  
อยู่ในแปลงที่ .....  บริเวณเพื่อการอนุรักษ์ หรือ  บริเวณเพื่อการใช้ประโยชน์  
สภาพความอุดมสมบูรณ์ของป่าบริเวณแหล่งน้ำอยู่ในเกณฑ์ .....
- ข้อสังเกตเพิ่มเติม .....
- อ่างเก็บน้ำ ฝาย  
ตั้งอยู่บริเวณพิกัด .....  
อยู่ในแปลงที่ .....  บริเวณเพื่อการอนุรักษ์ หรือ  บริเวณเพื่อการใช้ประโยชน์  
สภาพความอุดมสมบูรณ์ของป่าบริเวณแหล่งน้ำอยู่ในเกณฑ์ .....
- ข้อสังเกตเพิ่มเติม .....
- อื่น ๆ ได้แก่ .....  
ตั้งอยู่บริเวณพิกัด .....  
อยู่ในแปลงที่ .....  บริเวณเพื่อการอนุรักษ์ หรือ  บริเวณเพื่อการใช้ประโยชน์  
สภาพความอุดมสมบูรณ์ของป่าบริเวณแหล่งน้ำอยู่ในเกณฑ์ .....
- ข้อสังเกตเพิ่มเติม .....

๔.๕ ความสูงจากระดับน้ำทะเลโดยประมาณ แปลงที่ 1. 50 แปลงที่ 2. 50 แปลงที่ 3. 20

## ๔.๖ สภาพป่า

- ป่าสมบูรณ์ จำนวนเนื้อที่ประมาณ .....ไร่
- ป่ากำลังฟื้นตัว จำนวนเนื้อที่ประมาณ 21-3-53ไร่
- ป่าเสื่อมโทรม จำนวนเนื้อที่ประมาณ 89-1-27ไร่

## ๔.๗ พันธุ์ไม้หลักที่พบเห็นได้ในป่าชุมชน ได้แก่

ไม้ประดู่ป่า - ไม้มะกอก - ต้นตีนเป็ด - ไม้ชิงชัน - ไม้รังเหล็ก

## ๔.๘ สัตว์ป่าที่พบเห็นได้ในป่าชุมชน ได้แก่

ไก่ป่า - กระรอก - กระแต

## ๔.๙ ทรัพยากรธรรมชาติอื่น ๆ ที่พบเห็นได้ในป่าชุมชน ได้แก่

## ๔.๑๐ รายละเอียดเพิ่มเติม ดังนี้

## ๕. แผนปฏิบัติการป่าชุมชนโดยสังเขป

๑. กิจกรรมด้านการอนุรักษ์ ได้แก่

ลาดตระเวน การสืบสวนตัดไม้

๒. กิจกรรมด้านการฟื้นฟู ได้แก่

ปลูกต้นไม้ทดแทน

๓. กิจกรรมด้านการพัฒนา ได้แก่

การเสริมสร้างภูมิทัศน์บริเวณชุมชนรอบแหล่งป่าชุมชน

๔. กิจกรรมด้านการควบคุมดูแล ได้แก่

ทำเหมืองถ่านไฟ

๕. กิจกรรมด้านการใช้ประโยชน์จากทรัพยากรธรรมชาติในป่าชุมชน ได้แก่

เก็บหาของป่า

๖. ประโยชน์ที่คาดว่าจะได้รับ

การมีส่วนร่วมของชุมชน อนุรักษ์ป่า - เพิ่มรายได้  
แก่ชุมชน

ลงชื่อ

(นายวิรัตน์ เจริญ)

ประธานกรรมการจัดการป่าชุมชน

## หมายเหตุ

๑. การสำรวจสภาพพื้นที่ หากไม่สามารถเดินตรวจสอบพื้นที่ได้เองทั้งหมด ให้ประเมินสภาพพื้นที่จากภาพถ่ายดาวเทียมประกอบได้
๒. รายละเอียดตามแผนปฏิบัติการป่าชุมชนตามแบบ คนช. ๕-๒









กิจกรรม การจัดการป่าชุมชน	ปริมาณงาน	หน่วยนับ	กำหนดระยะเวลาในการปฏิบัติงาน					หมายเหตุ
			ปีที่ ๑	ปีที่ ๒	ปีที่ ๓	ปีที่ ๔	ปีที่ ๕	
๕.๕ การใช้ประโยชน์จากไม้ เพื่อใช้สอยใน ครัวเรือนของสมาชิกป่าชุมชน หรือใช้ใน กิจกรรมสาธารณะภายในชุมชน - บริเวณเพื่อการใช้ประโยชน์	-	-	-	-	-	-	-	
๕.๖ กิจกรรมอื่น ๆ ที่เป็นการใช้ประโยชน์ จากทรัพยากรธรรมชาติในป่าชุมชน - บริเวณเพื่อการอนุรักษ์ (ถ้ามี) - บริเวณเพื่อการใช้ประโยชน์	๒ ไร่ -	ไร่ -	1 -	1 -	- -	- -	- -	

ข้อบังคับเกี่ยวกับการจัดการป่าชุมชน

ของป่าชุมชน บ้านหนองปรือ

ตั้งอยู่หมู่ที่ 8 ตำบล เขาหลวง อำเภอ ทับปด จังหวัด กระบี่

ข้อบังคับ	พื้นที่ใช้บังคับ	หมายเหตุ
๑. ห้ามทำความเสียหายแก่หลักเขตหรือเคลื่อนย้ายหลักเขต	พื้นที่ป่าชุมชนทั้งหมด	
๒. ห้ามมิให้ล้มต้นไม้ หรือกระทำการใดที่ทำให้ต้นไม้ไม่สามารถเติบโตได้ต่อไป	พื้นที่ป่าชุมชนทั้งหมด	กรณีไม่ประสงค์ให้มีการล้มไม้
๓. ห้ามจุดไฟในพื้นที่ป่าหรือกระทำการใดที่อาจก่อให้เกิดไฟป่า	พื้นที่ป่าชุมชนทั้งหมด	
๔. ห้ามมิให้รถยนต์ตั้งแต่หกล้อขึ้นไปเข้าไปในพื้นที่ป่าชุมชน	พื้นที่ป่าชุมชนทั้งหมด	
๕. ห้ามนำพืชหรือพันธุ์ไม้ต่างถิ่นเข้ามาปลูกในป่าชุมชน เว้นแต่เป็นพืชหรือพันธุ์ไม้ต่างถิ่นตามที่ระบุไว้ในแผนจัดการป่าชุมชน	พื้นที่ป่าชุมชนทั้งหมด	(ระบุชื่อพืชหรือพันธุ์ไม้ต่างถิ่นที่ปลูกได้ และพื้นที่ปลูกพันธุ์ไม้ต่างถิ่น)
๖. ห้ามมิให้ก่อสร้างสิ่งปลูกสร้างใดในพื้นที่ป่าชุมชน เว้นแต่เป็นการก่อสร้างสิ่งปลูกสร้างที่จำเป็นเพื่อประโยชน์ในการปฏิบัติหน้าที่ของคณะกรรมการจัดการป่าชุมชนในการดูแลรักษาป่าชุมชน บำรุงและฟื้นฟูป่าชุมชน ส่งเสริมการศึกษาเรียนรู้และสร้างจิตสำนึกเกี่ยวกับการอนุรักษ์และฟื้นฟูทรัพยากรธรรมชาติ สิ่งแวดล้อมและความหลากหลายทางชีวภาพในป่าชุมชน และเผยแพร่ประชาสัมพันธ์ป่าชุมชน เช่น การสร้างหอดูไฟป่า ฝายชะลอน้ำ ที่พักลาดตระเวน หรือศาลาเรียนรู้ โดยสิ่งปลูกสร้างดังกล่าวต้องมีลักษณะกลมกลืนกับสภาพแวดล้อม ไม่เป็นการทำลายสภาพธรรมชาติเดิม และได้รับอนุญาตเป็นหนังสือจากคณะกรรมการป่าชุมชนประจำจังหวัดแล้ว	พื้นที่ป่าชุมชนทั้งหมด	



ข้อบังคับ	พื้นที่ใช้บังคับ	หมายเหตุ
๗. การเข้าป่าเพื่อพักผ่อนหย่อนใจหรือเพื่อศึกษาธรรมชาติ ให้กระทำได้ในระหว่างเวลา ๐๘.๐๐น. ถึงเวลา ๑๖.๐๐น. นาฬิกา	พื้นที่ป่าชุมชนทั้งหมด	
๘. เมื่อพบเห็นการกระทำผิดกฎหมายว่าด้วยป่าชุมชน ให้แจ้งกรรมการป่าชุมชนหรือพนักงานเจ้าหน้าที่	พื้นที่ป่าชุมชนทั้งหมด	
๙. การเก็บของป่า ให้เก็บได้ในระหว่างช่วงเวลาและไม่เกินปริมาณที่กำหนดในตาราง ก.	พื้นที่ป่าชุมชนทั้งหมด	

ตาราง ก.

การเก็บของป่าให้เก็บได้ในระหว่างช่วงเวลาดังต่อไปนี้ และไม่เกินปริมาณดังต่อไปนี้

ของป่า	ช่วงเดือนที่เก็บได้	ปริมาณที่อนุญาต (ต่อคน)	เงื่อนไขอื่น
๑. หน่อไม้	มิ.ย. - ก.ค.	๑๐ กก./คน	ไม่มี
๒. น้ำผึ้ง	มิ.ย. - พ.ค.	๑ ขวด/คน	" "
๓. ไม้ไผ่	มิ.ย. - พ.ค.	๒ ลำ/คน	" "
๔. เห็ดโคน	ก.ค. - พ.ย.	๕ กก./คน	" "
๕. ไข่มดแดง	-	-	-

รายชื่อคณะกรรมการจัดการป่าชุมชน  
มณฑลพะเยา

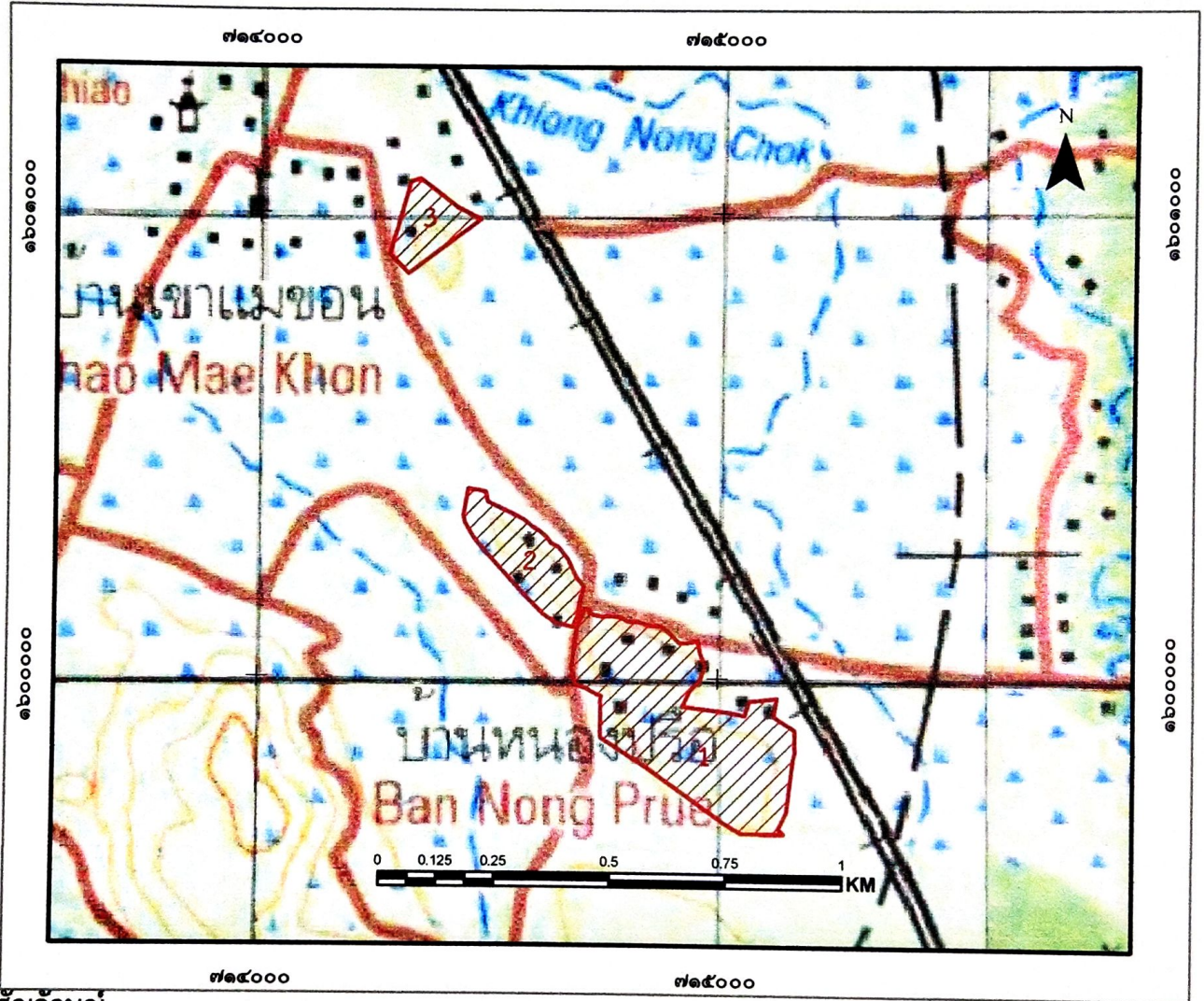
ลำดับ	ชื่อ - สกุล	อายุ (ปี)	ตำแหน่งในคณะกรรมการ จัดการป่าชุมชน	ขอรับรองว่าไม่มีลักษณะต้องห้ามการเป็น กรรมการจัดการป่าชุมชน (ตามระเบียบที่คณะกรรมการนโยบายกำหนดตามมาตรา ๕๒) / ลายมือชื่อของกรรมการจัดการป่าชุมชน
			นายวิไล ๘.๘ นันทนวิ	
1	นางแก้ววัน เจริญ	54	ประธานกรรมการจัดการป่าชุมชน	นางแก้ว
2	นายศุภพร อภิเวสสิทธิ์	70	รองประธานกรรมการจัดการป่าชุมชน	ศุภพร
3	นายสิริอุทม์ คุ้มทอง	69	กรรมการ	สิริอุทม์
4	นายเรณู มงคลจิโรจน์	48	กรรมการ	เรณู
5	นายไพโรจน์ คำทอง	39	กรรมการ	ไพโรจน์
6	นายสัมพันธ์ สีม	54	กรรมการ	สัมพันธ์
7	นายเจริญ คุ้มไชยดี	55	กรรมการ	เจริญ
8	นายแสงจันทร์ มงคลจิโรจน์	50	กรรมการ	แสงจันทร์
9	น.ส.จันทร์เพ็ญ พันธิมา	40	กรรมการ	จันทร์เพ็ญ
10	นางมอญ มงคลจิโรจน์	52	กรรมการ	มอญ
11	นายสิริจักษณ์ สีปาแก้ว	56	กรรมการ	สิริจักษณ์
12	นางอัมรินทร์ สิริพิศล	63	กรรมการ	อัมรินทร์
13	นางทองนง คุ้มหมื่นสาวิชัย	60	กรรมการ	ทองนง
14	น.ส.ลาวัณย์ กอรรณวิธ	57	กรรมการ	ลาวัณย์






แผนที่ประกอบการจัดทำแผนจัดการป่าชุมชนบ้านหนองปรือ  
 บ้านหนองปรือ หมู่ที่ ๘ ตำบลห้วยแห้ง  
 อำเภอแก่งคอย จังหวัดสระบุรี  
 อยู่ในพื้นที่ ป่าตามพระราชบัญญัติป่าไม้ พุทธศักราช ๒๔๘๔  
 เนื้อที่รวม ๑๑๑ ไร่ ๐ งาน ๘๐ ตารางวา  
 ตามนัยมาตรา ๙๙ และมาตรา ๑๐๐ แห่งพระราชบัญญัติป่าชุมชน พ.ศ. ๒๕๖๒  
 มาตรฐานส่วน ๑:๑๕,๐๐๐

WGS 84

ลำดับชุด L ๗๐๑๘ ระวัง ๕๑๓๗



สัญลักษณ์

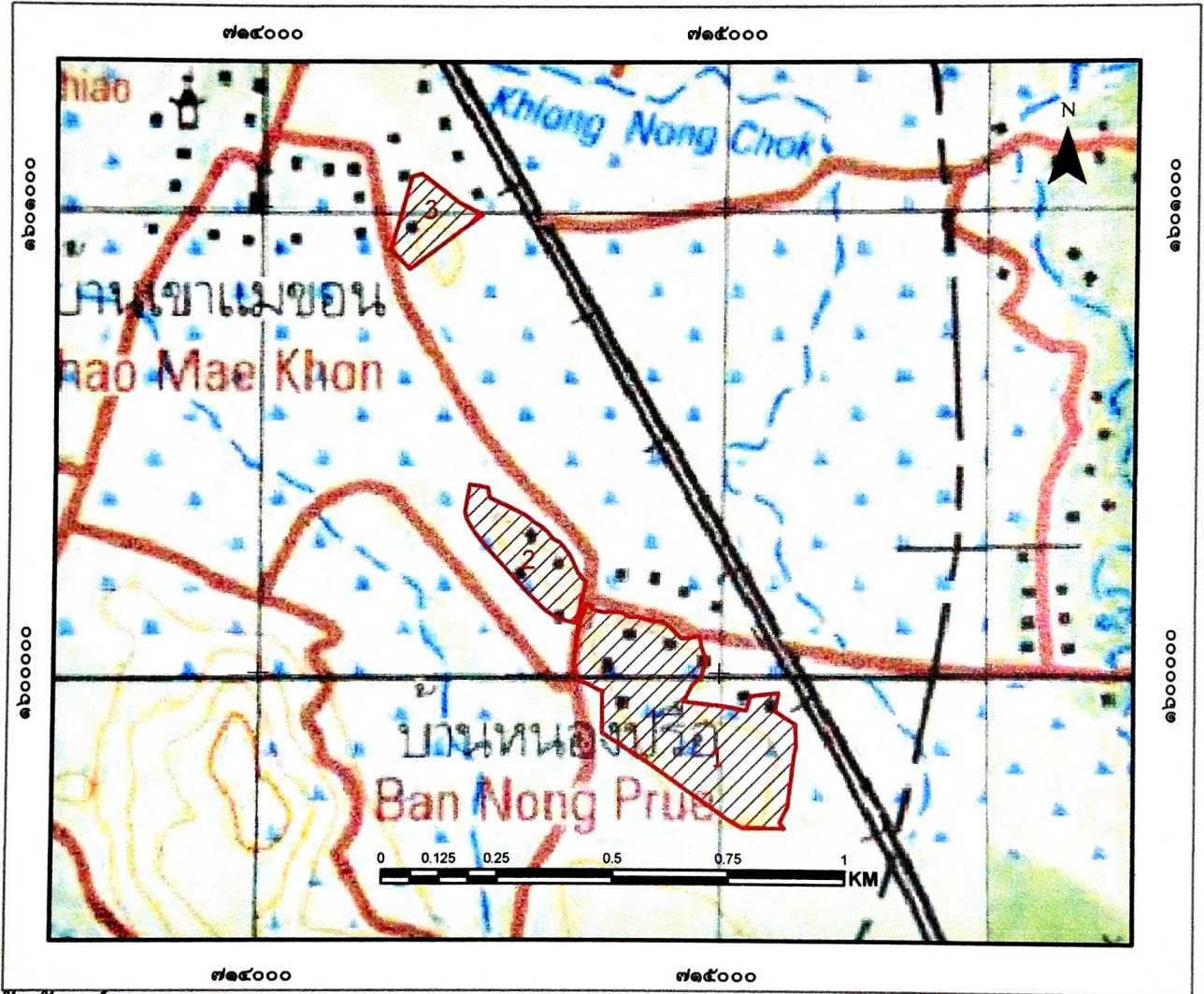
-  ขอบเขตบริเวณเพื่อการอนุรักษ์ แปลงที่ ๑ เนื้อที่ ๗๖-๓-๑ ไร่
-  ขอบเขตบริเวณเพื่อการอนุรักษ์ แปลงที่ ๒ เนื้อที่ ๒๑-๓-๕๓ ไร่
-  ขอบเขตบริเวณเพื่อการอนุรักษ์ แปลงที่ ๓ เนื้อที่ ๑๒-๒-๒๖ ไร่






แผนที่แสดงลักษณะภูมิประเทศการแบ่งบริเวณการใช้ประโยชน์ป่าชุมชนบ้านหนองปรือ  
 บ้านหนองปรือ หมู่ที่ ๘ ตำบลห้วยแห้ง  
 อำเภอแก่งคอย จังหวัดสระบุรี  
 อยู่ในพื้นที่ ป่าตามพระราชบัญญัติป่าไม้ พุทธศักราช ๒๔๘๔  
 เนื้อที่รวม ๑๑๑ ไร่ ๐ งาน ๘๐ ตารางวา  
 ตามนัยมาตรา ๙๙ และมาตรา ๑๐๐ แห่งพระราชบัญญัติป่าชุมชน พ.ศ. ๒๕๖๒  
 มาตรฐาน ๑:๑๕,๐๐๐

WGS 84

ลำดับชุด L ๗๐๑๘ ระวัง ๕๑๓๗



สัญลักษณ์

-  ขอบเขตบริเวณเพื่อการอนุรักษ์ แปลงที่ ๑ เนื้อที่ ๗๖-๓-๑ ไร่
-  ขอบเขตบริเวณเพื่อการอนุรักษ์ แปลงที่ ๒ เนื้อที่ ๒๑-๓-๕๓ ไร่
-  ขอบเขตบริเวณเพื่อการอนุรักษ์ แปลงที่ ๓ เนื้อที่ ๑๒-๒-๒๖ ไร่

ลงชื่อ.....

((นายวีรยุทธ...บัวนวน)...)

เจ้าหน้าที่รัฐวิสาหกิจที่ได้รับมอบหมาย

ลงชื่อ.....

(นายสุรชาติ...ปทุมวานิชศิริ)

นักวิชาการป่าไม้ชำนาญการพิเศษ  
 ทำหน้าที่ผู้อำนวยการศูนย์ป่าไม้สระบุรี

ลงชื่อ.....

กฤษณะ นิสสัย

นักวิชาการป่าไม้ชำนาญการพิเศษ  
 ทำหน้าที่ผู้อำนวยการส่วนจัดการป่าชุมชน

ลงชื่อ.....

(นายธนิช เนมย์)

นักวิชาการป่าไม้ชำนาญการพิเศษ รักษาการแทน  
 ผู้อำนวยการสำนักจัดการทรัพยากรป่าไม้ที่ ๕ (สระบุรี)






แผนที่ภาพถ่ายออร์โธรีซิเชิงเลขการแบ่งบริเวณการใช้ประโยชน์ป่าชุมชนบ้านหนองปรือ  
 บ้านหนองปรือ หมู่ที่ ๘ ตำบลห้วยแห้ง  
 อำเภอแก่งคอย จังหวัดสระบุรี  
 อยู่ในพื้นที่ ป่าตามพระราชบัญญัติป่าไม้ พุทธศักราช ๒๕๔๔  
 เนื้อที่รวม ๑๑๑ ไร่ ๐ งาน ๘๐ ตารางวา  
 ตามนัยมาตรา ๙๙ และมาตรา ๑๐๐ แห่งพระราชบัญญัติป่าชุมชน พ.ศ. ๒๕๖๒  
 มาตรฐาน ๑:๑๕,๐๐๐

WGS 84

ลำดับชุด L ๗๐๑๘ ระบาย ๕๑๓๗



สัญลักษณ์

-  ขอบเขตบริเวณเพื่อการอนุรักษ์ แปลงที่ ๑ เนื้อที่ ๗๖-๓-๑ ไร่
-  ขอบเขตบริเวณเพื่อการอนุรักษ์ แปลงที่ ๒ เนื้อที่ ๒๑-๓-๕๓ ไร่
-  ขอบเขตบริเวณเพื่อการอนุรักษ์ แปลงที่ ๓ เนื้อที่ ๑๒-๒-๒๖ ไร่

ลงชื่อ.....  
 (นายวิรัช บัวนวน)  
 เจ้าหน้าที่รังวัดสำนักงานที่ดินที่ได้รับมอบหมาย

ลงชื่อ.....  
 (นายสุรชาติ บุญณวนิชศิริ)  
**นักวิชาการป่าไม้ชำนาญการพิเศษ**  
**ทำหน้าที่ผู้อำนวยการศูนย์ป่าไม้สระบุรี**

ลงชื่อ.....  
 กฤษณะ นิสสะ  
 นักวิชาการป่าไม้ชำนาญการพิเศษ  
 ทำหน้าที่ผู้อำนวยการส่วนจัดการป่าชุมชน

ลงชื่อ.....  
 (นายธนัช เนมีย์)  
**นักวิชาการป่าไม้ชำนาญการพิเศษ รักษาการแทน**  
**ผู้อำนวยการสำนักจัดการทรัพยากรป่าไม้ที่ ๕ (สระบุรี)**



ตาราง Attribute table ข้อมูล Shapefile ในรูปแบบ Polygon ของแปลงป่าชุมชน

FC_CODE	FC_ID	FCG_START	FCG_NAME	TAM_NAM_T	AMP_NAM_T	PROV_NAM_T	RAI	NGAN	WHA	FCG_RENEW
		<Null>	ป่าชุมชนบ้านหนองบึง แปลงที่ 1 หมู่ที่ 8	ห้ามแห้ว	หนองบึง	สระบุรี	76	3	1	
		<Null>	ป่าชุมชนบ้านหนองบึง แปลงที่ 2 หมู่ที่ 8	ห้ามแห้ว	หนองบึง	สระบุรี	21	3	53	
		<Null>	ป่าชุมชนบ้านหนองบึง แปลงที่ 3 หมู่ที่ 8	ห้ามแห้ว	หนองบึง	สระบุรี	12	2	26	

คำอธิบายตาราง Attribute table ข้อมูล Shape file ในรูปแบบ polygon ของแปลงป่าชุมชน

1. FCG\_START คือวันที่จัดตั้ง (ใส่เฉพาะ พ.ศ.) ไม่ต้องใส่ข้อมูล
2. FCG\_NAME คือ ชื่อป่าชุมชน ใส่แปลงที่ หมู่ที่ด้วย (ตัวอย่าง ป่าชุมชนบ้านน่านามี แปลงที่ 1 หมู่ที่ 2)
3. TAM\_NAM\_T คือ ตำบล (ไม่ต้องใส่ ต.)
4. AMP\_NAME\_T คือ อำเภอ (ไม่ต้องใส่ อ.)
5. PROV\_NAME\_T คือ จังหวัด (ไม่ต้องใส่ จ.)
6. RAI NGAN WHA คือ ไร่ งาน ตารางวา
7. FCG\_RENEW คือ วันที่ต่ออายุ (ใส่เฉพาะ พ.ศ.) ไม่ต้องใส่ข้อมูล

หมายเหตุ : FC\_CODE, FC\_ID ช่องนี้ ไม่ต้องใส่ข้อมูล



ค่าพิกัดแสดงขอบเขตป่าชุมชนบ้านหนองปรือ แปลงที่ 1  
บ้านหนองปรือ หมู่ที่ 8 ตำบลห้วยแห้ง อำเภอแก่งคอย จังหวัดสระบุรี

Zone 47P

จุดที่	E	N
1	714731	1600135
2	714750	1600130
3	714759	1600132
4	714788	1600130
5	714805	1600121
6	714826	1600120
7	714857	1600112
8	714877	1600111
9	714898	1600095
10	714918	1600075
11	714932	1600075
12	714958	1600080
13	714962	1600055
14	714973	1600026
15	714962	1599994
16	714941	1599973
17	714925	1599939
18	715026	1599927
19	715060	1599920
20	715069	1599951
21	715129	1599958
22	715122	1599919
23	715167	1599890
24	715168	1599842
25	715164	1599825
26	715150	1599714

ค่าพิกัดแสดงขอบเขตป่าชุมชนบ้านหนองปรือ แปลงที่ 1  
บ้านหนองปรือ หมู่ที่ 8 ตำบลห้วยแห้ง อำเภอแก่งคอย จังหวัดสระบุรี  
Zone 47P

27	715133	1599680
28	715144	1599668
29	715052	1599669
30	715019	1599688
31	714859	1599800
32	714748	1599871
33	714747	1599953
34	714749	1599961
35	714739	1599964
36	714723	1599972
37	714720	1599975
38	714692	1599985
39	714684	1600019
40	714694	1600103
41	714710	1600148
42	714724	1600145
43	714722	1600139



คำพิกัดแสดงขอบเขตป่าชุมชนบ้านหนองปรือ แปลงที่ 2  
บ้านหนองปรือ หมู่ที่ 8 ตำบลห้วยแห้ง อำเภอแก่งคอย จังหวัดสระบุรี

Zone 47P

จุดที่	E	N
1	714697	1600136
2	714686	1600108
3	714649	1600117
4	714620	1600136
5	714584	1600172
6	714492	1600271
7	714466	1600303
8	714448	1600333
9	714445	1600349
10	714455	1600406
11	714478	1600403
12	714494	1600399
13	714498	1600378
14	714512	1600371
15	714543	1600357
16	714577	1600340
17	714597	1600324
18	714611	1600316
19	714626	1600303
20	714637	1600289
21	714652	1600282
22	714674	1600254
23	714692	1600216
24	714709	1600195
25	714701	1600165

ค่าพิกัดแสดงขอบเขตป่าชุมชนบ้านหนองปรือ แปลงที่ 3  
บ้านหนองปรือ หมู่ที่ 8 ตำบลห้วยแห้ง อำเภอแก่งคอย จังหวัดสระบุรี  
Zone 47P

จุดที่	E	N
1	714477	1600986
2	714320	1600869
3	714279	1600910
4	714324	1601066
5	714345	1601072
6	714426	1601011



**ตารางเปรียบเทียบข้อมูลประเภทพื้นที่และจำนวนเนื้อที่ป่าชุมชน  
กรณีป่าชุมชนตามมาตรา 99 และมาตรา 100 แห่งพระราชบัญญัติป่าชุมชน พ.ศ.2562  
เพื่อยืนยันการปรับปรุงแก้ไขข้อมูลให้เป็นปัจจุบัน**

ป่าชุมชน ..... บ้านหนองปรือ .....


บ้าน ..... บ้านหนองปรือ ..... หมู่ที่ ..... 8 .....

ตำบล ..... ห้วยแห้ง ..... อำเภอ ..... แก้งคอย ..... จังหวัด ..... สระบุรี .....

ข้อมูลประเภทพื้นที่และจำนวนเนื้อที่ป่าชุมชน  แก้ไข  ไม่แก้ไข

แปลง ที่	ข้อมูลป่าชุมชนเดิม			ข้อมูลป่าชุมชนตามแผนจัดการป่าชุมชน			การแบ่งสัดส่วนพื้นที่ตามแผนจัดการป่าชุมชน							
	ประเภทที่ดิน	เนื้อที่			ประเภทที่ดิน	เนื้อที่			เนื้อที่เพื่อการอนุรักษ์			เนื้อที่เพื่อการใช้ประโยชน์		
		ไร่	งาน	ตร.ว		ไร่	งาน	ตร.ว	ไร่	งาน	ตร.ว	ไร่	งาน	ตร.ว
1	ป่าตามพระราชบัญญัติป่าไม้ พุทธศักราช 2484 (แปลงที่ 1)	76	3	01	ป่าตามพระราชบัญญัติป่าไม้ พุทธศักราช 2484 (แปลงที่ 1)	76	3	01	76	3	01	-	-	-
2	ป่าตามพระราชบัญญัติป่าไม้ พุทธศักราช 2484 (แปลงที่ 2)	21	3	53	ป่าตามพระราชบัญญัติป่าไม้ พุทธศักราช 2484 (แปลงที่ 2)	21	3	53	21	3	53	-	-	-
3	ป่าตามพระราชบัญญัติป่าไม้ พุทธศักราช 2484 (แปลงที่ 3)	12	2	26	ป่าตามพระราชบัญญัติป่าไม้ พุทธศักราช 2484 (แปลงที่ 3)	12	2	26	12	2	26	-	-	-
4														
รวม		111	0	80		111	0	80	111	0	80	-	-	-


หมายเหตุ : ระบุประเภทที่ดินให้ชัดเจน เช่น ป่าสงวนแห่งชาติ นสล. สปก. เป็นต้น

(ลงชื่อ)  .....

(นายสุรชาติ ปุณณวนิชศิริ)

ตำแหน่ง นักวิชาการป่าไม้ชำนาญการพิเศษ .....

ผู้อำนวยการศูนย์ป่าไม้ สระบุรี .....

(ลงชื่อ)  .....

( กฤษณะ บิสสะ )

ผู้อำนวยการส่วนจัดการป่าชุมชนพิเศษ .....

ทำหน้าที่ผู้อำนวยการส่วนจัดการป่าชุมชน .....

สำนักจัดการทรัพยากรป่าไม้ที่ 5 (สระบุรี) .....



วัดประดอม นครศรีธรรมราช

ร.ท. ที่ทำการผู้ใหญ่บ้านหมู่ ๘

ต. ห้วยหมื่น อ. เมืองนครศรีธรรมราช ๘๖๑๐๖ จ. นครศรีธรรมราช ๑๘๗๐

วันที่ ๑๐ สิงหาคม ๒๕๖๔

ครั้งที่ ๘ / ๒๕๖๔

เมื่อประมาณเวลา : ๑๘.๐๐ น.

กองมอฉัน ๑๖ วัน ผู้ใหญ่บ้านหมู่ ๘ ต. ห้วยหมื่น

เมื่อประมาณเมื่อประมาณในครั้ง

ครั้งที่ ๑ เรื่อง ศูนย์พักพิง

ตั้งขณสถานการณ์โรคโควิด-๑๙ ระบอบที่ประเทศไทยให้

ประชาชนได้ต้อนรับทุกขณขณหมู่บ้าน โรงพยาบาลไม่พอที่จะรักษาผู้ป่วย  
จึงมีภาคเอกชนได้จัดตั้งศูนย์พักพิงประชาชน ซึ่งได้มีหน่วยงานให้สิทธิ์ศูนย์  
พักพิง ๑๕ ตำบล มีทั้ง อ. เมืองนครศรีธรรมราช อ. ห้วยหมื่น อ. เมืองนครศรีธรรมราช  
จนกระทั่ง อ. เมืองนครศรีธรรมราช อ. เมืองนครศรีธรรมราช อ. เมืองนครศรีธรรมราช

สำหรับ ตำบล ห้วยหมื่น ทางอำเภอ นคร เห็นจัดหมอนหนุนให้ชาวบ้าน  
ที่จะมารับที่พักรักษา เพราะถ้ามีสถานที่ที่ว่างพอ แต่ก็มีชาวบ้านบางส่วน  
ที่อยู่ใกล้มีบริเวณจัด ๑๐ ภาคว่าจัดด้านหน้า ฝั่งนครศรีธรรมราช ๑๖๐ จะให้มีโรค  
โควิด-๑๙ มาติดกันบ้าง ทางเจ้าหน้าที่ที่เกี่ยวข้องขอ ๑๐๐ ภาคว่าจัด

จนชาวบ้านเข้าใจ จึงตกลงให้สิทธิ์ศูนย์พักพิงประชาชนประจำตำบล ห้วยหมื่น  
ศูนย์พักพิงที่จัดหมอนหนุนให้ชาวบ้าน จะคอยรับผู้ป่วยที่ไม่สามารถ  
เข้าบ้าน ทางศูนย์พักพิง จะให้มีรถมารับผู้ป่วยมาพักที่ศูนย์พักพิง  
มี กำมั้น - ผู้ใหญ่บ้าน - ลอสมต. - อ. สม. - ผู้ป่วย - พว. - แพทย์

สาธารณสุข - เจ้าหน้าที่ อ. สมต. ห้วยหมื่น - เจ้าหน้าที่ อ. สมต. ห้วยหมื่น  
ได้ตกลงดูแลผู้ป่วยทั้งกลางวัน - กลางคืน จนกว่าโรคโควิด-๑๙  
จะหายไป.

ครั้งที่ ๒ : เรื่อง ไม้ไผ่ชุมชน

เรื่อง ไม้ไผ่ชุมชน หมู่ ๘ ต. ห้วยหมื่น ได้มีไม้ไผ่ชุมชน  
อยู่ในหมู่บ้าน ผู้ใหญ่บ้าน พร้อมกับ คณะกรรมการหมู่บ้าน  
มีมติที่ประชุม ๑๕๐๐๐ กับจัดทำแผน ๕ มี เพื่อจะได้ดูแล  
ไม้ไผ่ชุมชนในหมู่บ้าน

แผนปีที่ ๑ - ๒๕๖๔ = งบยกเงินไปปลูกไม้ไผ่เพิ่มเติม  
แผนปีที่ ๒ - ๒๕๖๕ = งบยกเงินไปดูแลตัดไม้







รายชื่อผู้เข้าอบรม/รับชมเทป สัปดาห์ที่ 2564

ลำดับที่	ชื่อ หมายเหตุ	จำนวน คน	ตำแหน่ง	รายชื่อ
1	นางนิรันดร์ เจริญ	39	พ.น.	นาง นร
2	นายโรจน์ แสนวิเศษ	152	พ.ร.ช.	โรจน์
3	นายไพฑูริย์ ตัญญา	120	พ.อ.	ไพฑูริย์
4	สมพร สีทา	132	อ.บ.	สมพร
5	สังวาลย์ สีทา	14/1	ก.ม	สังวาลย์ สีทา (นางสาว)
6	นิพนธ์ สีทา	10/1	ผู้ทรง	นิพนธ์ สีทา (นางสาว)
7	วิมล สีทา	15/1	นาง	วิมล สีทา (นางสาว)
8	น.ส. ธงชัย ปัญญา	22	อ.ส.ม	ธงชัย
9	แสงจันทร์ แสนวิเศษ	190	อ.ม	แสงจันทร์
10	นิพนธ์ แสนวิเศษ	39/1	อ.ส.ม	นิพนธ์
11	นิพนธ์ สีทา	73	อ.ส.ม	นิพนธ์
12	สีทา สมพร	103	อ.ส.ม	สีทา
13	นางกานดา แสนวิเศษ	16	อ.ส.ม	กานดา
14	นาง ธงชัย ปัญญา	22	ก.ม	ธงชัย
15	น.ส. สันติภาพ แสนวิเศษ	200	อ.ส.ม	สันติภาพ
16	นาง สีทา สมพร	109/2	อ.ส.ม	สีทา



## แบบคำขอต่ออายุโครงการป่าชุมชน

ข้าพเจ้า นางบัววัน เจริญ ตำแหน่ง ผู้ใหญ่บ้าน หมู่ที่ 8 อายุ 52 ปี เลขบัตรประชาชน 3-1902-00437-56-2 สัญชาติไทย ภูมิลำเนาอยู่บ้าน หนองปรือ เลขที่ 39 หมู่ที่ 8 ตำบลห้วยแห้ง อำเภอแก่งคอย จังหวัดสระบุรี โทร 080 - 8083395

มีความประสงค์ขอต่ออายุโครงการป่าชุมชนบ้านหนองปรือ

ตั้งอยู่ในเขตท้องที่บ้านหนองปรือ หมู่ที่ 8 ตำบลห้วยแห้ง อำเภอแก่งคอย จังหวัดสระบุรี ✓

ได้รับอนุมัติจากกรมป่าไม้ เมื่อ 9 พฤษภาคม 2544 ครั้งที่ 200-0-00 ไร่ ✓

พื้นที่ดำเนินการโครงการรวมทั้งสิ้น.....3.....แปลง รวมเนื้อที่ 111-0-80 ไร่ ดังนี้ ✓

ป่าสงวนแห่งชาติป่า.....แปลงที่.....เนื้อที่.....ไร่

ป่าชุมชนตามมติคณะรัฐมนตรี.....แปลงที่.....เนื้อที่.....ไร่

ป่าไม้ถาวรตามมติคณะรัฐมนตรี.....แปลงที่.....เนื้อที่.....ไร่

ป่าตามพระราชบัญญัติป่าไม้ พุทธศักราช 2484.....แปลงที่ 1 เนื้อที่ 76-3-1 ไร่

แปลงที่ 2 เนื้อที่ 21-3-53 ไร่

แปลงที่ 3 เนื้อที่ 12-2-26 ไร่ ✓

เขตปฏิรูปที่ดินเพื่อเกษตรกรรม.....แปลงที่.....เนื้อที่.....ไร่

ที่ดินในหนังสือสำคัญสำหรับที่หลวง.....แปลงที่.....เนื้อที่.....ไร่

เขตนิคมสร้างตนเอง.....แปลงที่.....เนื้อที่.....ไร่

เขตนิคมสหกรณ์.....แปลงที่.....เนื้อที่.....ไร่

ที่ดินอื่นๆ.....(ระบุ).....แปลงที่.....เนื้อที่.....ไร่

(หากดำเนินการมากกว่า 1 แปลง ให้เรียงลำดับป่าสงวนแห่งชาติ เป็นแปลงที่ 1 ตามพื้นที่ต่างๆ ชำรงต้น) โดยส่งเอกสารประกอบการพิจารณา ตามกรณีต่างๆ ดังนี้

1.1 กรณีที่ไม่มีการเปลี่ยนแปลงรายละเอียดโครงการและพื้นที่ดำเนินการ

(1) แบบ ปชช.5

(2) สำเนาแบบ ปชช.3 ฉบับเดิม

(3) แผนที่ระวางมาตราส่วน 1:50,000

(4) แผนที่แสดงขอบเขตป่าชุมชนบนแผนที่ภาพถ่ายออร์โธโธสิเชิงเลข

(5) แบบ ปชช.4

1.2 กรณี...

1.2 กรณีมีการเปลี่ยนแปลงรายละเอียดโครงการ (หรือ ปชช.3 เดิมชำระคสุญหาย) แต่ไม่เปลี่ยนแปลงพื้นที่ดำเนินการ

- (1) แบบ ปชช.5
- (2) แบบ ปชช.5.1
- (3) แผนที่ระวางมาตราส่วน 1:50,000
- (4) แผนที่แสดงขอบเขตป่าชุมชนบนแผนที่ภาพถ่ายออร์โธรีโสีเชิงเลข
- (5) แบบ ปชช.4

1.3 กรณีมีการเปลี่ยนแปลงพื้นที่ดำเนินการ เพิ่มหรือลดจำนวนแปลงป่าชุมชน เพิ่มหรือลดขนาดพื้นที่ป่าชุมชน

- (1) แบบ ปชช.5
- (2) แบบ ปชช.5.1
- (3) แบบ ปชช.5.2
- (4) แผนที่ระวางมาตราส่วน 1:50,000
- (5) แผนที่แสดงขอบเขตป่าชุมชนบนแผนที่ภาพถ่ายออร์โธรีโสีเชิงเลข
- (6) แบบ ปชช.4

กำหนดระยะเวลาดำเนินการ 10 ปี (นับตั้งแต่วันที่กรมป่าไม้อนุมัติ) (วันที่..... ๑ ๓ พ.ย. ๒๕๖๒ )  
งบประมาณ (โดยขอรับการสนับสนุนงบประมาณได้จากหน่วยงานต่างๆ ได้แก่)

- 1. กรมป่าไม้ ซึ่งระบุไว้ตามแผนงานและงบประมาณประจำปี
- 2. องค์การบริหารส่วนตำบล/เทศบาลตำบล ห้วยไผ่
- 3. จังหวัด สระบุรี
- 4. องค์การ/บริษัทเอกชน
- 5. หน่วยงานอื่นๆ

ลงชื่อ..... ผู้ยื่นคำขอ  
(นายวิวัฒน์ เจริญ)  
ตำแหน่ง ผู้ช่วยฯ

ลงชื่อ..... เจ้าหน้าที่ผู้แนะนำ  
(นายวิรัตน์ ค้างบัว)  
ตำแหน่ง นักวิชาการป่าไม้ชำนาญการ  
ทำหน้าที่ผู้อำนวยการศูนย์ป่าไม้สระบุรี



ความคิดเห็นของผู้ว่าราชการจังหวัด หรือหัวหน้าหน่วยงานที่กำกับดูแลพื้นที่ในแต่ละกรณี\*\*\*

- เห็นชอบให้ดำเนินการ.....
- ความคิดเห็นอื่นๆ.....

(ลงชื่อ) .....  
 (.....)  
 ตำแหน่ง .....

(ลงชื่อ)..... ผู้ตรวจสอบ  
 (...จตุพร คุ้มมา...)  
 ตำแหน่ง .. (ผู้อำนวยการศูนย์ป่าไม้ สระบุรี)  
 สังกัดสำนักจัดการทรัพยากรป่าไม้ที่ สระบุรี)

(ลงชื่อ)..... ผู้ตรวจสอบ  
 (...นายสุชาติ ปุณณานันท์...)  
 (...นักวิชาการชำนาญการ...)  
 ตำแหน่ง .. (ผู้อำนวยการส่วนจัดการป่าชุมชน.....)  
 สังกัดสำนักจัดการทรัพยากรป่าไม้ที่ สระบุรี)

พ.คณ  
 (นายพิชัย เอกศิริพงษ์)  
 ผู้อำนวยการส่วนส่งเสริมการจัดการป่าชุมชน

(ลงชื่อ)..... ผู้เสนอ  
 (.....)  
 (...นายคณิต สายอุบโง...)  
 ตำแหน่ง .. (เจ้าพนักงานป่าไม้อาวุโส รักษาการแพทย์  
 ผู้อำนวยการสำนักจัดการทรัพยากรป่าไม้ที่ สระบุรี)

คณ  
 (นางนันทนา บุณยานันต์)  
 ผู้อำนวยการสำนักจัดการป่าชุมชน

(ลงชื่อ)..... ผู้อนุมัติ  
 (...นายปรเมินทร์ วงศ์สุวัฒน์...)  
 รองอธิบดี รักษาการแทน

**อธิบดีกรมป่าไม้**

**หมายเหตุ**

- \* ผู้ใหญ่บ้าน/กำนัน/นายก อบต./นายกเทศมนตรี หรือประธานคณะกรรมการป่าชุมชนแล้วแต่กรณี
- \*\* ข้าราชการตั้งแต่ระดับปฏิบัติงานหรือปฏิบัติการขึ้นไป
- \*\*\* กรณีพื้นที่อื่นๆ เช่น นสล., สปก., นิคมสร้างตนเอง เสนอให้หัวหน้าหน่วยงานที่กำกับดูแลพิจารณาแล้วแต่กรณี  
 ทั้งนี้ หน่วยงานรับผิดชอบแจ้งรายชื่อเจ้าหน้าที่ในสังกัดประกอบด้วยข้าราชการอย่างน้อย 1 คน เพื่อกรมป่าไม้ออกคำสั่งแต่งตั้งเป็นเจ้าหน้าที่ปฏิบัติงานโครงการป่าชุมชน

คณะกรรมการป่าชุมชน

แบบท้ายโครงการป่าชุมชน ..... บ้านหนองมีวัง  
 บ้าน ..... หนองมีวัง หมู่ที่ 8 ตำบล ..... อำเภอ ..... จังหวัด .....

ลำดับที่	ชื่อ - สกุล	ทำหน้าที่	หมายเหตุ / กิจกรรมด้าน
1	นางมิ่งขวัญ เรือง ✓	ประธาน	
2	นางประไพ แก้ววิจิตร ✓	รองประธาน	
3	นายไพโรจน์ ตันงาม ✓	รองประธาน (ถ้ามี)	
4	น.ส. สัมพันธ์ อุดงค์	เลขานุการ	
5	นางรติกา กะวะพิศ	เหรัญญิก	
6	นางมณฑล เกื้อสง่า	กรรมการ	
7	นางสงัดกลี วัฒนสุข ✓	กรรมการ	
8	นางสัมพันธ์ ดีวิภา ✓	กรรมการ	
9	นางเรวดี จอมไร่ ✓	กรรมการ	
10	นางต๋าย ต๋าย	กรรมการ	
11	นางมณฑิมา ภักดิ์ศรี	กรรมการ	
12	นางสัสนันท์ ภาสกิจน	กรรมการอื่น (ถ้ามี)	
	1 0		

ที่ทำการผู้ใหญ่บ้านกำนันหรือประธานคณะกรรมการป่าชุมชน ..... บ้านหนองมีวัง  
 หมายเลขโทรศัพท์ ..... 090-808 9395

หมายเหตุ

- เอกสารฉบับนี้เป็นการแสดงโครงสร้างคณะกรรมการป่าชุมชนได้รับการยอมรับจากรายการในชุมชนเพื่อช่วยทำหน้าที่ในการจัดการป่าชุมชนร่วมกับพนักงานเจ้าหน้าที่โดยแต่ละป่าชุมชนจะมีกลุ่มราษฎรเหล่านี้เป็นแกนหลักเข้ามาบริหารจัดการตามความเหมาะสมของพื้นที่ จำนวน 10-15 คน กรณีจัดตั้ง 1 โครงการ หลายหมู่บ้านให้คัดเลือกคณะกรรมการทุกหมู่บ้าน
- แบบคณะกรรมการป่าชุมชนส่งให้กรมป่าไม้ทุกโครงการฯ
- กรณีมีการเปลี่ยนแปลงคณะกรรมการให้รวบรวมรายชื่อแจ้งสำนักจัดการทรัพยากรป่าไม้ที่รับผิดชอบเพื่อปรับปรุงข้อมูลแจ้งให้หน่วยงานที่เกี่ยวข้องและกรมป่าไม้ทราบ