

แบบฟอร์มการตรวจเอกสารการส่งเสริมการจัดทำแผนจัดการป่าชุมชน บ้านหนองสองห้อง.....

บ้าน.....หนองสองห้อง หมู่ที่ ๖ ตำบล ห้วยแห้ง อำเภอ สองคอน จังหวัด สระบุรี

### เอกสารการจัดทำแผนจัดการป่าชุมชน

- แผนจัดการป่าชุมชน ประธานคณะกรรมการจัดการป่าชุมชนเป็นผู้ลงนาม
- แผนปฏิบัติการป่าชุมชน ๕ ด้าน ทั้งในบริเวณเพื่อการอนุรักษ์ และบริเวณเพื่อการใช้ประโยชน์(ถ้ามี)
- รายการไม้ทรงคุณค่าในป่าชุมชน (ถ้ามี)
- ข้อบังคับการจัดการป่าชุมชนตามกรอบที่คณะกรรมการนโยบายป่าชุมชนกำหนด
- รายชื่อคณะกรรมการจัดการป่าชุมชน พร้อมลงลายมือชื่อรับรองว่าเป็นความจริง
- แผนที่แสดงลักษณะภูมิประเทศ (๑ : ๕๐,๐๐๐) ที่มีหมายเลขแสดงค่าพิกัดกริดชัดเจน พร้อมรายละเอียดเลขระวาง และแสดงรูปแปลง ระบุการแบ่งบริเวณพื้นที่เพื่อการอนุรักษ์ และบริเวณพื้นที่เพื่อการใช้ประโยชน์(ถ้ามี) ให้เจ้าหน้าที่ที่ได้รับมอบหมายให้ตรวจสอบพื้นที่ รังวัดพื้นที่ และจัดทำแผนที่แสดงแนวเขตป่าชุมชน ลงลายมือชื่อ และข้าราชการลงนามรับรองแผนที่
- แผนที่แสดงขอบเขตป่าชุมชนบนแผนที่ภาพถ่ายออร์โธรีซิเิงเลข (๑ : ๔,๐๐๐) ระบุการแบ่งบริเวณพื้นที่เพื่อการอนุรักษ์ และบริเวณพื้นที่เพื่อการใช้ประโยชน์(ถ้ามี) ในกรณีที่ป่าชุมชนมีหลายแปลงให้จัดทำแผนที่แยกเป็นรายแปลงทุกแปลง ให้เจ้าหน้าที่ที่ได้รับมอบหมายให้ตรวจสอบพื้นที่ รังวัดพื้นที่ และจัดทำแผนที่แสดงแนวเขตป่าชุมชน ลงลายมือชื่อ และข้าราชการลงนามรับรองแผนที่

### ได้ตรวจสอบแล้ว

- เอกสารถูกต้อง ครบถ้วน
- ไม่อยู่ในพื้นที่ที่ส่วนราชการ รัฐวิสาหกิจ หน่วยงานของรัฐ หรือบุคคลใดได้รับอนุญาตเข้าทำประโยชน์ พื้นที่ที่กรมป่าไม้ใช้หรือจัดการหรือประกาศเป็นพื้นที่วิจัยหรือจัดการใดๆ หรือที่ดินที่บุคคลได้มาตามประมวลกฎหมายที่ดิน
- ไม่อยู่ในพื้นที่เขตป่าอนุรักษ์

(ลงชื่อ) .....

(นายสุชาติ ปุฒนาวิชศิริ)

ตำแหน่ง

ผู้อำนวยการป่าไม้ชำนาญการพิเศษ  
ทำหน้าที่ผู้อำนวยการศูนย์ป่าไม้สระบุรี

(ลงชื่อ) .....

กฤษณิณี นิสสะ

(นักวิชาการป่าไม้ชำนาญการพิเศษ)

ตำแหน่ง ผู้อำนวยการส่วนจัดการป่าชุมชน

พื้นที่ศูนย์อนุรักษ์ส่งเสริมจัดการป่าชุมชน  
สำนักจัดการทรัพยากรป่าไม้ที่ ๕ (สระบุรี)

เลขที่ 14  
 วันที่ 16 มิ.ย. ๖๖  
 เวลา

### แผนจัดการป่าชุมชน

๑. ชื่อแผนจัดการป่าชุมชน น้ำหนองล่องน้อย  
 ตั้งอยู่ที่ บ ตำบล ห้วยแห้ง  
 อำเภอ แก่งสอย จังหวัด สระบุรี

#### ประกอบ

- พื้นที่ที่ขอจัดตั้งป่าชุมชน
- พื้นที่ป่าชุมชน ตามมาตรา ๕๕ และมาตรา ๑๐๐
- ปรับปรุงแผนจัดการป่าชุมชนกรณีพื้นที่ที่ขอขยายเขตป่าชุมชน

๒. วัตถุประสงค์ของแผนจัดการป่าชุมชน  
ป้องกันรุกรานนกกกพื้นที่ป่าเพิ่ม

๓. ระยะเวลา 5 ปี ตั้งแต่ต้นที่ได้มีอนุมัติ (ต้นที่ )

#### ๔. ลักษณะพื้นที่

##### ๔.๑ สภาพพื้นที่ป่าชุมชน

๑) จำนวนเนื้อที่ของป่าชุมชน 155 ไร่ 3 งาน 62 ตารางวา  
 ๒) กรณีขอขยายเขตป่าชุมชน เนื้อที่ของป่าชุมชน 181 ไร่ 0 งาน 27 ตารางวา  
 เนื้อที่รวมกับพื้นที่ป่าชุมชนเดิม มีเนื้อที่ 336 ไร่ 3 งาน 89 ตารางวา

##### ๔.๒ อาณาเขตป่าชุมชน

ด้านทิศเหนือ จด ถนนสายจาก:  
 ด้านทิศใต้ จด ถนนสายจาก:  
 ด้านทิศตะวันออก จด โรงเรียนหนองล่องน้อย  
 ด้านทิศตะวันตก จด หมู่บ้านใน ต. 10

##### ๔.๓ การกำหนดบริเวณในพื้นที่ป่าชุมชน

๑) แปลงพื้นที่ที่กำหนดให้เป็นบริเวณเพื่อการอนุรักษ์  
 จำนวน 2 แปลง เนื้อที่รวมประมาณ 336 ไร่ 3 งาน 89 ตารางวา  
 คิดเป็นร้อยละ 100% ของพื้นที่ป่าชุมชน

๒) แปลงพื้นที่ที่กำหนดให้เป็นบริเวณเพื่อการใช้ประโยชน์  
 จำนวน ..... แปลง เนื้อที่รวมประมาณ ..... ไร่ ..... งาน ..... ตารางวา  
 คิดเป็นร้อยละ ..... ของพื้นที่ป่าชุมชน

หมายเหตุ : แนบแผนที่มาตราส่วน ๑:๕๐,๐๐๐ และแผนที่ภาพถ่ายออร์โธรีซิเชิงเลข (๑:๕,๐๐๐)  
 เพื่อแสดงแนวเขตป่าชุมชนและกำหนดบริเวณเพื่อการอนุรักษ์ และกำหนดบริเวณเพื่อการใช้ประโยชน์

๔.๔ แหล่งน้ำที่พบเห็นได้ในป่าชุมชน (ถ้ามี)

- ลำธาร ห้วย หนอง คลอง บึง  
ตั้งอยู่บริเวณพิกัด..... -  
อยู่ในแปลงที่.....  บริเวณเพื่อการอนุรักษ์ หรือ  บริเวณเพื่อการใช้ประโยชน์  
สภาพความอุดมสมบูรณ์ของป่าบริเวณแหล่งน้ำอยู่ในเกณฑ์.....  
ข้อสังเกตเพิ่มเติม.....
- อ่างเก็บน้ำ ฝาย  
ตั้งอยู่บริเวณพิกัด..... -  
อยู่ในแปลงที่.....  บริเวณเพื่อการอนุรักษ์ หรือ  บริเวณเพื่อการใช้ประโยชน์  
สภาพความอุดมสมบูรณ์ของป่าบริเวณแหล่งน้ำอยู่ในเกณฑ์.....  
ข้อสังเกตเพิ่มเติม.....
- อื่น ๆ ได้แก่ ..... -  
ตั้งอยู่บริเวณพิกัด.....  
อยู่ในแปลงที่.....  บริเวณเพื่อการอนุรักษ์ หรือ  บริเวณเพื่อการใช้ประโยชน์  
สภาพความอุดมสมบูรณ์ของป่าบริเวณแหล่งน้ำอยู่ในเกณฑ์.....  
ข้อสังเกตเพิ่มเติม.....

๔.๕ ความสูงจากระดับน้ำทะเลโดยประมาณ แปลงที่ 1. 50 แปลงที่ 2. 50

๔.๖ สภาพป่า

- ป่าสมบูรณ์ ป่าที่ประกอบด้วยพรรณไม้ยืนต้นที่มีขนาดและอายุแตกต่างกัน ขึ้นในถิ่นอาศัยหรือ  
บริเวณต่าง ๆ กันกระจายทั่วพื้นที่ป่า โดยมีความหนาแน่นของเรือนยอดตั้งแต่ร้อยละสิบขึ้นไป  
จำนวนเนื้อที่ประมาณ 281-3-89 ไร่
- ป่ากำลังฟื้นตัว ได้แก่ ป่าที่มีความหนาแน่นของเรือนยอดน้อยกว่าร้อยละสิบ ไม่มีชั้นไม้เด่น  
มีพรรณไม้เบิกนำจำนวนมาก  
จำนวนเนื้อที่ประมาณ ..... ไร่
- ป่าเสื่อมโทรม ได้แก่ ป่าที่มีความหนาแน่นของเรือนยอดน้อยกว่าร้อยละสามสิบ  
จำนวนเนื้อที่ประมาณ 55-0-0 ไร่

๔.๗ พันธุ์ไม้หลักที่พบเห็นได้ในป่า ได้แก่ ประดู่ มะเดื่อ นนทรี มะกอกป่า

๔.๘ สัตว์ป่าที่พบเห็นได้ในป่า ได้แก่ เก้ง ไก่ป่า กระต่าย กระจง กวาง นกชนิดต่างๆ

๔.๙ ทรัพยากรธรรมชาติอื่นๆ ที่พบเห็นได้ในป่า ได้แก่ .....

๔.๑๐ รายละเอียดเพิ่มเติม ดังนี้ .....

๕. แผนปฏิบัติการป่าชุมชนโดยสังเขป

๑. กิจกรรมด้านการอนุรักษ์ ได้แก่

1. ปลูกป่าเพิ่มเติม

๒. ประชุมสัมมนาชี้แจงทบทวนแผนชุมชน เช่น หนีบไล่สัตว์ป่า

๒. กิจกรรมด้านการฟื้นฟู ได้แก่

ปลูกป่าเพิ่มเติม

๓. กิจกรรมด้านการพัฒนา ได้แก่

ปลูกจิตสำนึกที่ดีให้แก่ชุมชน

๔. กิจกรรมด้านการควบคุมดูแล ได้แก่

1. จัดลาดลาดตระเวน ร่วมกับเจ้าหน้าที่อุทยานแห่งชาติเขาสามมด

๕. กิจกรรมด้านการใช้ประโยชน์จากทรัพยากรธรรมชาติในป่าชุมชน ได้แก่

เก็บหาของป่าตามฤดูกาล

๖. ประโยชน์ที่คาดว่าจะได้รับ

ป่าได้เพิ่มพื้นที่สีเขียว

ลงชื่อ



(... นายสมนึก นกอดรี ...)

ประธานกรรมการจัดการป่าชุมชน

หมายเหตุ : ๑. การสำรวจสภาพพื้นที่ หากไม่สามารถเดินตรวจสอบพื้นที่ได้เองทั้งหมด ให้ประเมินสภาพพื้นที่จากภาพถ่ายดาวเทียมประกอบได้  
๒. รายละเอียดตามแผนปฏิบัติการป่าชุมชน ตามเอกสารแนบ









ข้อบังคับเกี่ยวกับการจัดการป่าชุมชน  
 ของป่าชุมชน.....บ้านหนองสองห้อง.....  
 ตั้งอยู่ที่.....บ.....ตำบล.....ห้วยเนียง.....อำเภอ.....แก่งจ้อย.....จังหวัด.....สระบุรี.....

ข้อบังคับ	พื้นที่ใช้บังคับ	หมายเหตุ
๑. ห้ามทำความเสียหายแก่หลักเขตหรือเคลื่อนย้ายหลักเขต	พื้นที่ป่าชุมชนทั้งหมด	
๒. ห้ามมิให้ล้มต้นไม้ หรือกระทำการใดที่ทำให้ต้นไม้ไม่สามารถเติบโตได้ต่อไป	พื้นที่ป่าชุมชนทั้งหมด	กรณีไม่ประสงค์ให้มีการล้มไม้
๓. ห้ามจุดไฟในพื้นที่ป่าหรือกระทำการใดที่อาจก่อให้เกิดไฟป่า	พื้นที่ป่าชุมชนทั้งหมด	
๔. ห้ามมิให้รถยนต์ตั้งแต่หกล้อขึ้นไปเข้าไปในพื้นที่ป่าชุมชน	พื้นที่ป่าชุมชนทั้งหมด	
๕. ห้ามนำพืชหรือพันธุ์ไม้ต่างถิ่นเข้ามาปลูกในป่าชุมชน เว้นแต่เป็นพืชหรือพันธุ์ไม้ต่างถิ่นตามที่ระบุไว้ในแผนจัดการป่าชุมชน	พื้นที่ป่าชุมชนทั้งหมด	(ระบุชื่อพืชหรือพันธุ์ไม้ต่างถิ่นที่ปลูกได้ และพื้นที่ปลูกพันธุ์ไม้ต่างถิ่น)
๖. ห้ามมิให้ก่อสร้างสิ่งปลูกสร้างใดในพื้นที่ป่าชุมชน เว้นแต่เป็นการก่อสร้างสิ่งปลูกสร้างที่จำเป็นเพื่อประโยชน์ในการปฏิบัติหน้าที่ของคณะกรรมการจัดการป่าชุมชนในการดูแลรักษาป่าชุมชน บำรุงและฟื้นฟูป่าชุมชน ส่งเสริมการศึกษาเรียนรู้และสร้างจิตสำนึกเกี่ยวกับการอนุรักษ์และฟื้นฟูทรัพยากรธรรมชาติ สิ่งแวดล้อมและความหลากหลายทางชีวภาพในป่าชุมชน และเผยแพร่ประชาสัมพันธ์ป่าชุมชน เช่น การสร้างหอดูไฟป่า ฝายชะลอน้ำ ที่พักลาดตระเวน หรือศาลาเรียนรู้ โดยสิ่งปลูกสร้างดังกล่าวต้องมีลักษณะกลมกลืนกับสภาพแวดล้อม ไม่เป็นการทำลายสภาพธรรมชาติเดิม และได้รับอนุญาตเป็นหนังสือจากคณะกรรมการป่าชุมชนประจำจังหวัดแล้ว	พื้นที่ป่าชุมชนทั้งหมด	



ข้อบังคับ	พื้นที่ใช้บังคับ	หมายเหตุ
๗. การเข้าป่าเพื่อพักผ่อนหย่อนใจหรือเพื่อศึกษาธรรมชาติ ให้กระทำได้ในระหว่างเวลา 08.30 น. ถึงเวลา 16.30 นาฬิกา	พื้นที่ป่าชุมชนทั้งหมด	
๘. เมื่อพบเห็นการกระทำผิดกฎหมายว่าด้วยป่าชุมชน ให้แจ้งกรรมการป่าชุมชนหรือพนักงานเจ้าหน้าที่	พื้นที่ป่าชุมชนทั้งหมด	
๙. การเก็บของป่า ให้เก็บได้ในระหว่างช่วงเวลาและไม่เกินปริมาณที่กำหนดในตาราง ก.	พื้นที่ป่าชุมชนทั้งหมด	

## ตาราง ก.

การเก็บของป่าให้เก็บได้ในระหว่างช่วงเวลาดังต่อไปนี้ และไม่เกินปริมาณดังต่อไปนี้

ของป่า	ช่วงเดือนที่เก็บได้	ปริมาณที่อนุญาต (ต่อคน)	เงื่อนไขอื่น
๑. หน่อไม้	มี.ย - ส.ค.	20 กก./คน	
๒. น้ำผึ้ง	พ.ค. - เม.ย.	2 ไร่/คน	
๓. ไม้ไผ่			
๔. เห็ดโคน	ท.ค - พ.ย.	5 กก./คน	
๕. ไข่มดแดง	พ.ค. - เม.ย.	2 กก./คน	

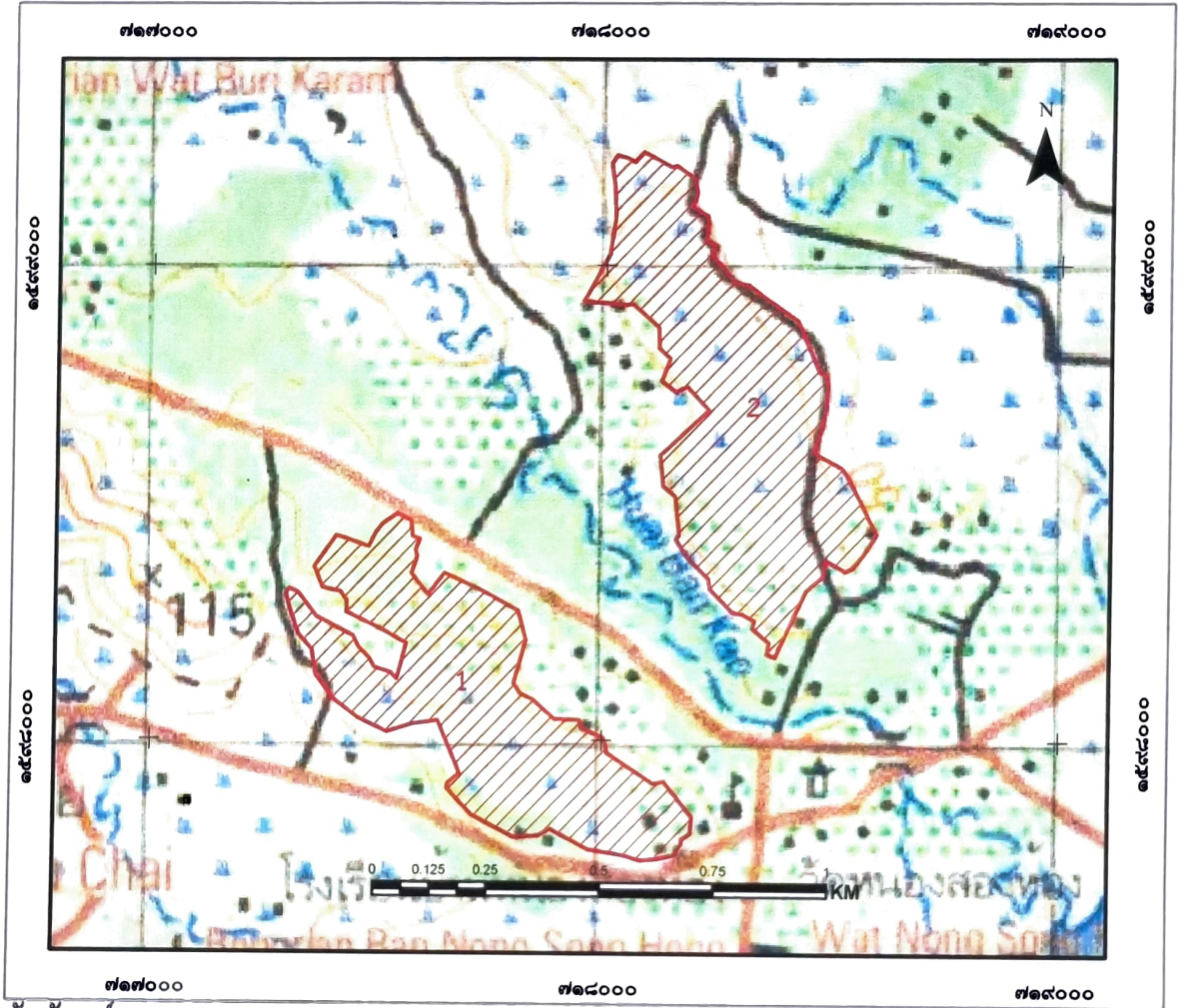
รายชื่อคณะกรรมการจัดการป่าชุมชน

ชื่อ - สกุล	อายุ (ปี)	ตำแหน่งในคณะกรรมการจัดการป่าชุมชน	ขอรับรองว่าไม่มีลักษณะต้องห้ามการเป็นกรรมการจัดการป่าชุมชน (ตามระเบียบที่คณะกรรมการนโยบายกำหนดตามมติฯ) / ลายมือชื่อของกรรมการจัดการป่าชุมชน
นายสงวน นนทศิริ	59	ประธานกรรมการจัดการป่าชุมชน	<del>.....</del>
นายวิชัย คำป่าแก้ว	61	รองประธานกรรมการจัดการป่าชุมชน	วิชัย คำป่าแก้ว
นายไผ่แก้ว แก้วสง่า	57	กรรมการ	ไผ่แก้ว แก้วสง่า
นาง น้อมใจ นนทศิริ	56	กรรมการ	น้อมใจ นนทศิริ
นาง นภาพร เสงี่ยม	53	ฯ	นภาพร เสงี่ยม
นางสุภาวดี นนทศิริ	47	ฯ	สุภาวดี นนทศิริ
นายสังวาลย์ แสงสว่าง	65	ฯ	สังวาลย์ แสงสว่าง
นายวางทอง นนทศิริ	71	ฯ	วางทอง
นาง น้อมนันท นนทศิริ	55	ฯ	น้อมนันท
นาง สัตติยา สันแก้ว	57	ฯ	สัตติยา สันแก้ว
นาย สยาม นนทศิริ	68	ฯ	สยาม
นาย จำลอง นนทศิริ	56	ฯ	จำลอง
นาง นันทแก้ว เสงี่ยม	56	ฯ	นันทแก้ว
นาง นันทวัน เสงี่ยม	53	ฯ	นันทวัน



แผนที่ประกอบการจัดทำแผนจัดการป่าชุมชนบ้านหนองสองห้อง  
บ้านหนองสองห้อง หมู่ที่ ๖ ตำบลห้วยแห้ง  
อำเภอแก่งคอย จังหวัดสระบุรี  
อยู่ในพื้นที่ ป่าตามพระราชบัญญัติป่าไม้ พุทธศักราช ๒๕๔๔  
เนื้อที่รวม ๓๓๖ ไร่ ๓ งาน ๘๙ ตารางวา  
ตามนัยมาตรา ๙๙ และมาตรา ๑๐๐ แห่งพระราชบัญญัติป่าชุมชน พ.ศ. ๒๕๖๒  
มาตราส่วน ๑:๑๕,๐๐๐

WGS 84

ลำดับชุด L ๗๐๑๘ ระวัง ๕๒๓๗IV



สัญลักษณ์

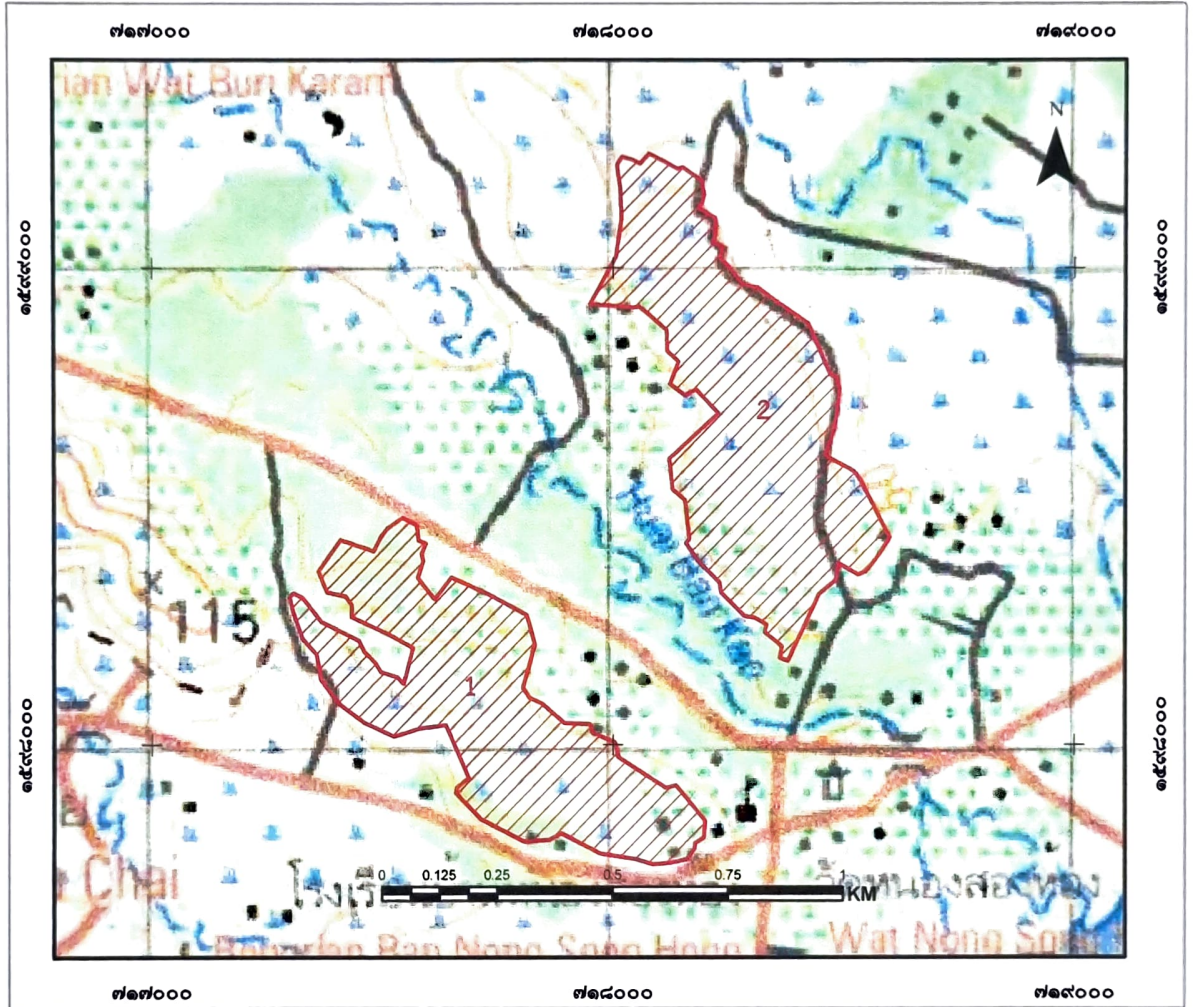
-  ขอบเขตบริเวณเพื่อการอนุรักษ์ แปลงที่ ๑ เนื้อที่ ๑๕๕-๑-๖๐ ไร่
-  ขอบเขตบริเวณเพื่อการอนุรักษ์ แปลงที่ ๒ เนื้อที่ ๑๘๑-๒-๒๙ ไร่





แผนที่แสดงลักษณะภูมิประเทศการแบ่งบริเวณการใช้ประโยชน์ป่าชุมชนบ้านหนองสองห้อง  
 บ้านหนองสองห้อง หมู่ที่ ๖ ตำบลห้วยแห้ง  
 อำเภอแก่งคอย จังหวัดสระบุรี  
 อยู่ในพื้นที่ ป่าตามพระราชบัญญัติป่าไม้ พุทธศักราช ๒๔๘๔  
 เนื้อที่รวม ๓๓๖ ไร่ ๓ งาน ๘๙ ตารางวา  
 ตามนัยมาตรา ๙๙ และมาตรา ๑๐๐ แห่งพระราชบัญญัติป่าชุมชน พ.ศ. ๒๕๖๒  
 มาตรฐานส่วน ๑:๑๕,๐๐๐

WGS 84

ลำดับชุด L ๗๐๑๘ ระวาง ๕๒๓๗IV



สัญลักษณ์

-  ขอบเขตบริเวณเพื่อการอนุรักษ์ แปลงที่ ๑ เนื้อที่ ๑๕๕-๑-๖๐ ไร่
-  ขอบเขตบริเวณเพื่อการอนุรักษ์ แปลงที่ ๒ เนื้อที่ ๑๘๑-๒-๒๙ ไร่

ลงชื่อ.....  
 (นายวิรัช น้วน).....  
 เจ้าหน้าที่รังวัดเจ้าหน้าที่ผู้ที่ได้รับมอบหมาย

ลงชื่อ.....  
 (นายสุรชาติ ~~ขุนแผนวนิชศิริ~~)  
 นักวิชาการป่าไม้ชำนาญการพิเศษ  
 ทำหน้าที่ผู้อำนวยการศูนย์ป่าไม้สระบุรี

ลงชื่อ.....  
 (กฤษณะ นิสสะ).....  
 นักวิชาการป่าไม้ชำนาญการพิเศษ  
 ทำหน้าที่ผู้อำนวยการส่วนจัดการป่าชุมชน

ลงชื่อ.....  
 (นายธวัช เหมเยี่ยม).....  
 นักวิชาการป่าไม้ชำนาญการพิเศษ รักษาการแพทย์  
 ผู้อำนวยการสำนักจัดการทรัพยากรป่าไม้ที่ ๕ (สระบุรี)

## ตาราง Attribute table ข้อมูล Shapefile ในรูปแบบ Polygon ของแปลงป่าชุมชน

FC_CODE	FC_ID	FCG_START	FCG_NAME	TAM_NAM_T	AMP_NAM_T	PROV_NAM_T	RAI	NGAN	WHA	FCG_RENEW
		<input type="checkbox"/>	ป่าชุมชนบ้านแปลงศรีณรงค์ หมู่ที่ 1 หมู่ที่ 6	บ้านแปลง	ศรีณรงค์	ศรีสะเกษ	155	1	50	
		<input type="checkbox"/>	ป่าชุมชนบ้านแปลงศรีณรงค์ หมู่ที่ 2 หมู่ที่ 6	บ้านแปลง	ศรีณรงค์	ศรีสะเกษ	181	2	29	

คำอธิบายตาราง Attribute table ข้อมูล Shape file ในรูปแบบ polygon ของแปลงป่าชุมชน

1. FCG\_START คือวันที่จัดตั้ง (ใส่เฉพาะ พ.ศ.) ไม่ต้องใส่ข้อมูล
2. FCG\_NAME คือ ชื่อป่าชุมชน ใส่แปลงที่ หมู่ที่ด้วย (ตัวอย่าง ป่าชุมชนบ้านนาสามมี แปลงที่ 1 หมู่ที่ 2)
3. TAM\_NAM\_T คือ ตำบล (ไม่ต้องใส่ ค.)
4. AMP\_NAME\_T คือ อำเภอ (ไม่ต้องใส่ อ.)
5. PROV\_NAME\_T คือ จังหวัด (ไม่ต้องใส่ จ.)
6. RAI NGAN WHA คือ ไร่ งาน ตารางวา
7. FCG\_RENEW คือ วันที่ต่ออายุ (ใส่เฉพาะ พ.ศ.) ไม่ต้องใส่ข้อมูล

หมายเหตุ : FC\_CODE, FC\_ID ข้อมูล 2 ช่องนี้ ไม่ต้องใส่ข้อมูล

ค่าพิกัดแสดงขอบเขตป่าชุมชนบ้านหนองสองห้อง แปลงที่ 1  
บ้านหนองสองห้อง หมู่ที่ 6 ตำบลห้วยแห้ง อำเภอแก่งคอย จังหวัดสระบุรี  
Zone 47P

จุดที่	E	N
1	717594	1598422
2	717585	1598400
3	717588	1598385
4	717576	1598350
5	717613	1598305
6	717649	1598351
7	717731	1598315
8	717813	1598272
9	717830	1598210
10	717804	1598119
11	717819	1598098
12	717846	1598086
13	717895	1598045
14	717950	1598043
15	717955	1598025
16	718004	1598005
17	718012	1597973
18	718115	1597909
19	718137	1597914
20	718200	1597840
21	718197	1597805
22	718178	1597793
23	718177	1597782
24	718160	1597759
25	718125	1597752
26	718086	1597748



คำพิกัดแสดงขอบเขตป่าชุมชนบ้านหนองสองห้อง แปลงที่ 1  
บ้านหนองสองห้อง หมู่ที่ 6 ตำบลห้วยแห้ง อำเภอแก่งคอย จังหวัดสระบุรี

## Zone 47P

27	718050	1597759
28	717972	1597771
29	717888	1597814
30	717862	1597800
31	717808	1597796
32	717714	1597843
33	717659	1597898
34	717661	1597909
35	717687	1597930
36	717637	1598041
37	717582	1598034
38	717525	1598017
39	717460	1598046
40	717405	1598086
41	717367	1598136
42	717357	1598190
43	717327	1598222
44	717306	1598282
45	717299	1598310
46	717307	1598318
47	717327	1598309
48	717368	1598258
49	717449	1598218
50	717461	1598195
51	717484	1598172
52	717496	1598152
53	717532	1598141

ค่าพิกัดแสดงขอบเขตป่าชุมชนบ้านหนองสองห้อง แปลงที่ 1  
บ้านหนองสองห้อง หมู่ที่ 6 ตำบลห้วยแห้ง อำเภอแก่งคอย จังหวัดสระบุรี  
Zone 47P

54	717546	1598128
55	717566	1598203
56	717509	1598233
57	717433	1598268
58	717433	1598292
59	717420	1598311
60	717380	1598320
61	717361	1598364
62	717409	1598430
63	717481	1598406
64	717496	1598436
65	717511	1598454
66	717544	1598476
67	717575	1598460
68	717578	1598428

คำพิกัดแสดงขอบเขตป่าชุมชนบ้านหนองสองห้อง แปลงที่ 2  
บ้านหนองสองห้อง หมู่ที่ 6 ตำบลห้วยแห้ง อำเภอกงคอย จังหวัดสระบุรี  
Zone 47P

จุดที่	E	N
1	718078	1599239
2	718124	1599215
3	718139	1599207
4	718151	1599210
5	718190	1599183
6	718197	1599154
7	718192	1599136
8	718185	1599124
9	718221	1599104
10	718221	1599070
11	718215	1599052
12	718238	1599044
13	718230	1599019
14	718247	1599006
15	718279	1598966
16	718313	1598959
17	718348	1598933
18	718422	1598884
19	718470	1598777
20	718484	1598771
21	718490	1598746
22	718480	1598667
23	718459	1598606
24	718522	1598574
25	718537	1598553
26	718599	1598434

คำพิกัดแสดงขอบเขตป่าชุมชนบ้านหนองสองห้อง แปลงที่ 2  
บ้านหนองสองห้อง หมู่ที่ 6 ตำบลห้วยแท้ง อำเภอกงคอย จังหวัดสระบุรี

Zone 47P

27	718570	1598391
28	718547	1598364
29	718531	1598357
30	718488	1598381
31	718482	1598345
32	718446	1598316
33	718379	1598176
34	718361	1598182
35	718366	1598206
36	718329	1598236
37	718333	1598252
38	718307	1598266
39	718285	1598270
40	718234	1598319
41	718231	1598340
42	718185	1598384
43	718158	1598423
44	718165	1598432
45	718156	1598513
46	718129	1598535
47	718122	1598600
48	718228	1598695
49	718180	1598744
50	718169	1598740
51	718156	1598732
52	718123	1598756
53	718142	1598803

คำพิกัดแสดงขอบเขตป่าชุมชนบ้านหนองสองห้อง แปลงที่ 2  
บ้านหนองสองห้อง หมู่ที่ 6 ตำบลห้วยแห้ง อำเภอกำกอย จังหวัดสระบุรี  
Zone 47P

54	718117	1598825
55	718116	1598869
56	718057	1598919
57	718043	1598917
58	717950	1598924
59	718006	1599023
60	718018	1599103
61	718015	1599169
62	718008	1599215
63	718019	1599232
64	718040	1599227
65	718058	1599218


**ตารางเปรียบเทียบข้อมูลประเภทพื้นที่และจำนวนเนื้อที่ป่าชุมชน  
กรณีป่าชุมชนตามมาตรา ๙๙ และมาตรา ๑๐๐ แห่งพระราชบัญญัติป่าชุมชน พ.ศ. ๒๕๖๒  
เพื่อยืนยันการปรับปรุงแก้ไขข้อมูลให้เป็นปัจจุบัน**


ป่าชุมชน.....บ้านหนองสองห้อง.....  
บ้าน.....บ้านหนองสองห้อง.....หมู่ที่.....๖.....  
ตำบล.....ห้วยแห้ง.....อำเภอ.....แก่งคอย.....จังหวัด.....สระบุรี.....

ข้อมูลประเภทพื้นที่และจำนวนเนื้อที่ป่าชุมชน     แก้ไข     ไม่แก้ไข

แปลงที่	ข้อมูลป่าชุมชนเดิม			ข้อมูลป่าชุมชนตามแผนจัดการป่าชุมชน			การแบ่งสัดส่วนพื้นที่ตามแผนจัดการป่าชุมชน							
	ประเภทที่ดิน	เนื้อที่			ประเภทที่ดิน	เนื้อที่			เนื้อที่เพื่อการอนุรักษ์			เนื้อที่เพื่อการใช้ประโยชน์		
		ไร่	งาน	ตร.ว.		ไร่	งาน	ตร.ว.	ไร่	งาน	ตร.ว.	ไร่	งาน	ตร.ว.
๑	ป่าตามพระราชบัญญัติป่าไม้ พุทธศักราช ๒๔๒๔ แปลงที่ ๑	๑๕๕	๒	๙๕	ป่าตามพระราชบัญญัติป่าไม้ พุทธศักราช ๒๔๒๔ แปลงที่ ๑	๑๕๕	๓	๖๐	๑๕๕	๓	๖๐	-	-	-
๒	ป่าตามพระราชบัญญัติป่าไม้ พุทธศักราช ๒๔๒๔ แปลงที่ ๒	๑๘๑	๓	๒๙	ป่าตามพระราชบัญญัติป่าไม้ พุทธศักราช ๒๔๒๔ แปลงที่ ๒	๑๘๑	๒	๒๙	๑๘๑	๒	๒๙	-	-	-
๓														
๔														
รวม		๓๓๖	๕	๑๒๔		๓๓๖	๕	๘๙	๓๓๖	๕	๘๙	-	-	-

หมายเหตุ : ระบุประเภทที่ดินให้ชัดเจน เช่น ป่าสงวนแห่งชาติ นสล. สปก. เป็นต้น

(ลงชื่อ)   
(.....นายสุรชาติ ปุฒวนานิชศิริ.....)  
ตำแหน่ง .....นักวิชาการป่าไม้ชำนาญการพิเศษ.....  
ผู้อำนวยการศูนย์ป่าไม้.....สระบุรี.....

(ลงชื่อ)   
(.....กฤษณะ นิสสะ.....)  
นักวิชาการป่าไม้ชำนาญการพิเศษ  
ตำแหน่ง ผู้อำนวยการส่วนจัดการป่าชุมชน  
ท่าหินหวดผู้อำนวยการส่วนจัดการป่าชุมชน  
สำนักจัดการทรัพยากรป่าไม้ที่ ๕ (สระบุรี).....



วันที่ 14 มี.ค. 63 สหกรณ์การเกษตรอำเภอเมืองบุรีรัมย์

มีมติประชุมที่ประชุมที่ 16.00 น

ประชุมที่ประชุมที่ 16.00 น สหกรณ์การเกษตรอำเภอเมืองบุรีรัมย์

ได้ตั้งสมาชิกสภากรรมการ 16 คน ดังนี้  
1. นายสมชาย 2. นายสมชาย 3. นายสมชาย 4. นายสมชาย 5. นายสมชาย 6. นายสมชาย 7. นายสมชาย 8. นายสมชาย 9. นายสมชาย 10. นายสมชาย 11. นายสมชาย 12. นายสมชาย 13. นายสมชาย 14. นายสมชาย 15. นายสมชาย 16. นายสมชาย

มีมติประชุมที่ประชุมที่ 18.00 น

ประชุมที่ประชุมที่ 18.00 น สหกรณ์การเกษตรอำเภอเมืองบุรีรัมย์

นายสมชาย นายสมชาย นายสมชาย





ลำดับที่	ชื่อ	สถานที่	จำนวน	หน่วย	หมายเหตุ
1	นางสาวสมใจ	นางสาว	32	บ	<del>นางสาวสมใจ</del>
2	นางสาววิไล	นางสาว	7	บ	วิไล
3	นางสาววิไล	นางสาว	10/3	บ	วิไล
4	นางสาววิไล	นางสาว	13	บ	วิไล
5	นางสาววิไล	นางสาว	125	บ	วิไล
6	นางสาววิไล	นางสาว	2/3	บ	วิไล
7	นางสาววิไล	นางสาว	2/3	บ	วิไล
8	นางสาววิไล	นางสาว	56/1	บ	วิไล
9	นางสาววิไล	นางสาว	46	บ	วิไล
10	นางสาววิไล	นางสาว	142	บ	วิไล

~~นางสาวสมใจ~~      ~~นางสาววิไล~~

**โครงการป่าชุมชนบ้านหนองสองห้อง**  
**บ้านหนองสองห้อง หมู่ที่ ๖ ตำบลห้วยแห้ง อำเภอแก่งคอย จังหวัดสระบุรี**

**๑. ชื่อโครงการ**

โครงการป่าชุมชนบ้านหนองสองห้อง

๒๕๖๓, ๒๕๖๔

**๒. ที่ตั้งโครงการ**

ตั้งอยู่ในเขตท้องที่บ้านหนองสองห้อง หมู่ที่ ๖ ตำบลห้วยแห้ง อำเภอแก่งคอย จังหวัดสระบุรี

- ๓. พื้นที่ดำเนินโครงการ รวมทั้งสิ้น.....๒.....แปลง เนื้อที่.....๓๓๗-๒-๙๑.....ไร่ ดังนี้**
- ป่าสงวนแห่งชาติป่า.....แปลงที่.....เนื้อที่.....ไร่
  - ป่าตามพระราชบัญญัติป่าไม้ พุทธศักราช ๒๔๘๔ แปลงที่.....๑.....เนื้อที่.....๑๕๕-๓-๖๒.....ไร่
  - ป่าตามพระราชบัญญัติป่าไม้ พุทธศักราช ๒๔๘๔ แปลงที่.....๒.....เนื้อที่.....๑๘๑-๓-๒๙.....ไร่
  - ที่ดินของรัฐประเภทอื่น ๆ (ระบุ) .....แปลงที่.....เนื้อที่.....ไร่
  - ที่ดินอื่นๆ (ระบุ).....แปลงที่.....เนื้อที่.....ไร่

(หากดำเนินการมากกว่า ๑ แปลง ให้เรียงลำดับป่าสงวนแห่งชาติเป็นแปลงที่ ๑ ตามพื้นที่ต่างๆ ชำรงต้น)

**๔. หลักการและเหตุผล**

ด้วย บ้านหนองสองห้อง หมู่ที่ ๖ ตำบลห้วยแห้ง อำเภอแก่งคอย จังหวัดสระบุรี มีความประสงค์ที่จะให้สมาชิกในชุมชนมีส่วนร่วมในการดูแลรักษาและฟื้นฟูป่า เพื่อให้ป่ามีความอุดมสมบูรณ์ เกิดประโยชน์กับชุมชนทั้งทางตรงและทางอ้อม และเพื่อให้ชุมชนมีส่วนร่วมในการบริหารจัดการป่าร่วมกับเจ้าหน้าที่ปฏิบัติงานโครงการป่าชุมชนของกรมป่าไม้ จึงได้ร่วมกันจัดทำโครงการป่าชุมชนเสนอกกรมป่าไม้ เพื่อขออนุมัติให้เจ้าหน้าที่ร่วมกับชุมชนดำเนินโครงการดังกล่าว โดยมีองค์ประกอบส่วนท้องถิ่นรวมทั้งหน่วยงานที่เกี่ยวข้อง ทั้งภาครัฐและภาคเอกชนให้การสนับสนุน และร่วมดำเนินการเพื่อให้ทรัพยากรป่าไม้ในท้องถิ่นเกิดความอุดมสมบูรณ์ และเกิดประโยชน์กับชุมชนอย่างยั่งยืนสืบไป

บ้านหนองสองห้อง หมู่ที่ ๖ ตำบลห้วยแห้ง อำเภอแก่งคอย จังหวัดสระบุรี จึงจัดทำโครงการป่าชุมชนขึ้นเพื่อรักษาพื้นที่ป่าไม้เดิมและปลูกเสริมเพื่อให้เกิดสภาพป่า ที่อุดมสมบูรณ์เป็นที่อาศัยของสัตว์ป่า ทั้งยังเป็นพื้นที่รับน้ำและดูดซับน้ำฝน เพื่อชุมชนได้นำมาใช้ประโยชน์อย่างสูงสุด และยั่งยืนตลอดจนเป็นการช่วยเพิ่มพื้นที่ป่าในประเทศอีกทางหนึ่งด้วย

#### ๕. วัตถุประสงค์

๕.๑ เพื่อให้ราษฎรมีส่วนร่วมในการดูแลรักษาทรัพยากรป่าไม้

๕.๒ เพื่อให้เกิดประโยชน์ต่อชุมชนทั้งทางตรงและทางอ้อม รวมทั้งขยายผลไปยังชุมชนโดยรอบเพื่อให้เกิดการมีส่วนร่วมของทุกภาคส่วนและพัฒนาไปสู่การสร้างเครือข่ายป่าชุมชน

#### ๖. แผนงานและยุทธศาสตร์ในการดำเนินโครงการป่าชุมชน

ด้านการควบคุม ดูแล รักษา และฟื้นฟูป่า ให้เป็นไปตามแผนยุทธศาสตร์การดำเนินงานป่าชุมชน ทั้ง ๕ ด้าน ได้แก่

๖.๑ ด้านเผยแพร่ประชาสัมพันธ์เพื่อให้สมาชิกในชุมชน และบุคคลทั่วไปได้ทราบภารกิจด้านการจัดการป่าชุมชนผู้รับผิดชอบโครงการขอเขตดำเนินงานและขอเขตพื้นที่ป่าชุมชน โดยผ่านทางสื่อชนิดต่างๆ เช่น สื่อเอกสารสิ่งพิมพ์ ป้ายโฆษณาประชาสัมพันธ์ (ป้ายโครงการป่าชุมชน) รวมทั้งป้ายแสดงแนวเขตป่าชุมชน เป็นต้น

๖.๒ ด้านการป้องกันรักษาป่า เพื่อเป็นการดูแลรักษาป่ามิให้ถูกบุกรุกทำลาย หรือยึดทำลายโดยมนุษย์หรือภัยธรรมชาติ เช่น ไฟป่า ให้ทรัพยากรป่าไม้มีความอุดมสมบูรณ์ดังเดิม หรือมากขึ้นกว่าเดิม

๖.๓ ด้านการบำรุงและฟื้นฟูป่า เพื่อเป็นการปรับปรุง พื้นที่ป่าที่เคยถูกบุกรุกทำลาย ให้มีความอุดมสมบูรณ์ขึ้น หรือเป็นการพัฒนาพื้นที่ป่าไม้ให้มีความหลากหลายทั้งจำนวนและชนิดพันธุ์พืชให้เหมาะสมเพียงพอต่อการยังประโยชน์ต่อชุมชน รวมทั้งการจัดการเพื่อให้ป่าชุมชนเกิดประโยชน์ทั้งทางตรงและทางอ้อม เช่น การจัดการเพื่อการท่องเที่ยวเชิงนิเวศ หรือการท่องเที่ยวเชิงวัฒนธรรม ฯลฯ

๖.๔ ด้านการศึกษาและถ่ายทอดองค์ความรู้ เพื่อเป็นการจัดการทรัพยากรป่าไม้ เช่น แหล่งศึกษาเรียนรู้ทางชุมชน หรือเป็นการจัดการองค์ความรู้เรื่องการบริหารจัดการป่าให้กับสมาชิกชุมชน

๖.๕ ด้านอำนาจการและอื่นๆ ที่สนับสนุนการดำเนินโครงการป่าชุมชน

#### ๗. ระยะเวลาดำเนินการ

กำหนดระยะเวลาดำเนินการ ๑๐ ปี (นับตั้งแต่วันที่กรมป่าไม้อนุมัติโครงการ) (วันที่ ๑ ๕ ธ.ค. ๒๕๖๐)

#### ๘. ผู้รับผิดชอบโครงการ

๘.๑ ผู้รับผิดชอบหลัก

- ๑) ผู้ใหญ่บ้าน/กำนัน
- ๒) คณะกรรมการป่าชุมชน

๘.๒ ผู้สนับสนุน

- ๑) สำนักจัดการทรัพยากรป่าไม้ที่ ๕ (สระบุรี)
- ๒) องค์กรปกครองส่วนท้องถิ่น
- ๓) อำเภอ/จังหวัด
- ๔) หน่วยงานภาครัฐอื่นๆ
- ๕) หน่วยงานภาคเอกชน



๙. งบประมาณ (โดยขอรับการสนับสนุนงบประมาณได้จากหน่วยงานต่างๆ ได้แก่)

- ๙.๑ กรมป่าไม้ ซึ่งระบุไว้ตามแผนงานและงบประมาณประจำปี
- ๙.๒ องค์การบริหารส่วนตำบลห้วยแห้ง
- ๙.๓ จังหวัดสระบุรี
- ๙.๔ องค์การ/บริษัทเอกชน
- ๙.๕ หน่วยงานอื่นๆ

๑๐. ผลที่คาดว่าจะได้รับ

- ๑๐.๑ ราษฎรในชุมชนมีส่วนร่วมและได้รับประโยชน์จากการดูแลรักษาป่าชุมชน
- ๑๐.๒ ทรัพยากรป่าไม้ได้รับการดูแลรักษาโดยชุมชนให้มีความอุดมสมบูรณ์และพัฒนาป่าชุมชนให้ตอบสนองความต้องการของชุมชนได้อย่างยั่งยืน

๑๑. แผนที่ประกอบโครงการ

- ๑๑.๑ แผนที่ระวางของกรมแผนที่ทหาร มาตราส่วน ๑ : ๕๐,๐๐๐ ที่มีหมายเลขแสดงค่าพิกัดกริดชัดเจนพร้อมรายละเอียดเลขระวางและแสดงรูปแปลงตามแบบ ปชช. ๒
- ๑๑.๒ แผนที่แสดงขอบเขตป่าชุมชนบนภาพถ่ายออร์โธลิโธเชิงเลข มาตราส่วน ๑ : ๕,๐๐๐

๑๒. ผู้เขียนโครงการ

(ลงชื่อ) ..... ผู้เขียนโครงการ \*

(นายสมนึก นาคศรี)

ตำแหน่ง กำนัน ตำบลห้วยแห้ง

(ลงชื่อ) ..... ผู้แนะนำ/ร่วมการเขียนโครงการ\*\*

(นายสำรวย อริเดช)

ตำแหน่ง นักวิชาการป่าไม้ปฏิบัติการ

๑๓. ความคิดเห็นของนายกองตำบลปกครองส่วนท้องถิ่น

- เห็นควรดำเนินการ
- ความคิดเห็นอื่นๆ

(ลงชื่อ) .....

(นายสรพล พุดแก้ว)

ตำแหน่ง นายก อบต. บริหารส่วนตำบลห้วยแห้ง



๑๔. ความคิดเห็นของนายอำเภอ

เห็นควรดำเนินการ

ความคิดเห็นอื่นๆ

โดยกรมส่งเสริมการเกษตร

(ลงชื่อ) X 

(นายเอกภร จงยสวาท)

ตำแหน่ง นายอำเภอแก่งคอย

๑๕. ผู้ตรวจสอบโครงการ (ผู้อำนวยการส่วนจัดการป่าชุมชน สังกัดสำนักจัดการทรัพยากรป่าไม้พื้นที่.....)

(ลงชื่อ)  ผู้ตรวจสอบโครงการ

(นายสุรชาติ ปุณณวนิชศิริ)

ตำแหน่ง ผู้อำนวยการส่วนจัดการป่าชุมชน



(นายพิชัย เอกศิริพงษ์)

ผู้อำนวยการส่วนส่งเสริมการจัดการป่าชุมชน

๑๖. ผู้เสนอโครงการ (ผู้อำนวยการสำนักจัดการทรัพยากรป่าไม้ที่ ๕ (สระบุรี))

(ลงชื่อ)  ผู้เสนอโครงการ

(นายสุรชาติ ปุณณวนิชศิริ)

ตำแหน่ง นักวิชาการป่าไม้ชำนาญการ รักษาราชการแทน  
ผู้อำนวยการสำนักจัดการทรัพยากรป่าไม้ที่ ๕



(นางนันทนา บุญยานันต์)

ผู้อำนวยการสำนักจัดการป่าชุมชน

๑๗. ผู้อนุมัติโครงการ (อธิบดีกรมป่าไม้)

(ลงชื่อ)  ผู้อนุมัติโครงการ

(นายจรศักดิ์ นิ่มระวงษ์)

(รองอธิบดีกรมป่าไม้)

ตำแหน่ง รักษาการรองอธิบดีกรมป่าไม้

หมายเหตุ • ผู้ใหญ่บ้าน/กำนัน/นายก อบต./นายกเทศมนตรี หรือประธานคณะกรรมการป่าชุมชนหมู่บ้านแล้วแต่กรณี

• ชำรภาพการตั้งระดับปฏิบัติงาน หรือปฏิบัติการขึ้นไป

• กรณีพื้นที่อื่นๆ เสนอโครงการให้หัวหน้าหน่วยงานที่กำกับดูแลแล้วแต่กรณีพิจารณา

ทั้งนี้ หน่วยงานรับผิดชอบแจ้งรายชื่อเจ้าหน้าที่ในสังกัด ประกอบด้วยข้าราชการ อย่างน้อย ๑ คน และพนักงานราชการ อย่างน้อย ๑ คน

เพื่อกรมป่าไม้ออกคำสั่งแต่งตั้งเป็นเจ้าหน้าที่ปฏิบัติงานโครงการป่าชุมชน และแจ้งรายชื่อคณะกรรมการป่าชุมชน

เพื่อช่วยพนักงานเจ้าหน้าที่ปฏิบัติงานป่าชุมชนต่อไป