


แบบฟอร์มการตรวจเอกสารการส่งเสริมการจัดทำแผนจัดการป่าชุมชน บ้านถ้ำน้ำพุ.....
บ้าน ถ้ำน้ำพุ หมู่ที่ ๑๐ ตำบล ทับทิม อำเภอกงคอดย จังหวัด สระบุรี


เอกสารการจัดทำแผนจัดการป่าชุมชน

- แผนจัดการป่าชุมชน ประธานคณะกรรมการจัดการป่าชุมชนเป็นผู้ลงนาม
- แผนปฏิบัติการป่าชุมชน ๕ ด้าน ทั้งในบริเวณเพื่อการอนุรักษ์ และบริเวณเพื่อการใช้ประโยชน์(ถ้ามี)
- รายการไม้ทรงคุณค่าในป่าชุมชน (ถ้ามี)
- ข้อบังคับการจัดการป่าชุมชนตามกรอบที่คณะกรรมการนโยบายป่าชุมชนกำหนด
- รายชื่อคณะกรรมการจัดการป่าชุมชน พร้อมลงลายมือชื่อรับรองว่าเป็นความจริง
- แผนที่แสดงลักษณะภูมิประเทศ (๑ : ๕๐,๐๐๐) ที่มีหมายเลขแสดงค่าพิกัดกริดชัดเจน พร้อมรายละเอียดเลขระวาง และแสดงรูปแปลง ระบุการแบ่งบริเวณพื้นที่เพื่อการอนุรักษ์ และบริเวณพื้นที่เพื่อการใช้ประโยชน์(ถ้ามี) ให้เจ้าหน้าที่ที่ได้รับมอบหมายให้ตรวจสอบพื้นที่ ไร่วัดพื้นที่ และจัดทำแผนที่แสดงแนวเขตป่าชุมชน ลงลายมือชื่อ และข้าราชการลงนามรับรองแผนที่
- แผนที่แสดงขอบเขตป่าชุมชนบนแผนที่ภาพถ่ายออร์โธรีซิซิงเลข (๑ : ๔,๐๐๐) ระบุการแบ่งบริเวณพื้นที่เพื่อการอนุรักษ์ และบริเวณพื้นที่เพื่อการใช้ประโยชน์(ถ้ามี) ในกรณีที่ป่าชุมชนมีหลายแปลงให้จัดทำแผนที่ แยกเป็นรายแปลงทุกแปลง ให้เจ้าหน้าที่ที่ได้รับมอบหมายให้ตรวจสอบพื้นที่ ไร่วัดพื้นที่ และจัดทำแผนที่แสดงแนวเขตป่าชุมชน ลงลายมือชื่อ และข้าราชการลงนามรับรองแผนที่

ได้ตรวจสอบแล้ว

- เอกสารถูกต้อง ครบถ้วน
- ไม่อยู่ในพื้นที่ที่ส่วนราชการ รัฐวิสาหกิจ หน่วยงานของรัฐ หรือบุคคลใดได้รับอนุญาตเข้าทำประโยชน์ พื้นที่ที่กรมป่าไม้ใช้หรือจัดการหรือประกาศเป็นพื้นที่วิจัยหรือจัดการใดๆ หรือที่ดินที่บุคคลได้มาตามประมวลกฎหมายที่ดิน
- ไม่อยู่ในพื้นที่เขตป่าอนุรักษ์

(ลงชื่อ) 
(นายสุรชาติ บุญวานิชศิริ)
ตำแหน่ง **นักวิชาการป่าไม้ชำนาญการพิเศษ**
ทำหน้าที่ผู้อำนวยการศูนย์ป่าไม้สระบุรี

(ลงชื่อ) 
กฤษณะ นิสสะ
(นักวิชาการป่าไม้ชำนาญการพิเศษ)
ตำแหน่ง **ผู้อำนวยการส่วนจัดการป่าชุมชน**
ที่หนึ่ง ผู้อำนวยการส่วนจัดการป่าชุมชน
สำนักจัดการทรัพยากรป่าไม้ที่ ๕ (สระบุรี)

เลขที่รับ 28
 no. 13 กค. 63
 no.

คนช. ๕-๑

แผนจัดการป่าชุมชน

๑. ชื่อแผนจัดการป่าชุมชน ป่าห้วยน้ำทิพย์
 ตั้งอยู่หมู่ที่ 10 ตำบล ห้วยหลวง
 อำเภอ แก่งดอย จังหวัด เชียงใหม่

- ประกอบ
- การขอจัดตั้งป่าชุมชน
 - ป่าชุมชน ตามมาตรา ๕๔ และ มาตรา ๑๐๐
 - การปรับปรุงแผนจัดการป่าชุมชนในระหว่างที่แผนจัดการป่าชุมชนยังไม่หมดอายุ
 - ทดแทนแผนจัดการป่าชุมชนเดิมที่หมดอายุ
 - การขอขยายเขตป่าชุมชน

๒. วัตถุประสงค์ของแผนจัดการป่าชุมชน
 เพื่อการอนุรักษ์

๓. ระยะเวลา 5 ปี ตั้งแต่ต้นปีงบประมาณ ๒๕๖๓ (ต้นที่)

๔. ลักษณะพื้นที่

๔.๑ สภาพพื้นที่ป่าชุมชน

๑) จำนวนเนื้อที่ของป่าชุมชน 313 ไร่ 1 งาน 95 ตารางวา
 ๒) กรณีขอขยายเขตป่าชุมชน เนื้อที่ - ไร่ - งาน - ตารางวา
 เนื้อที่รวมกับพื้นที่ป่าชุมชนเดิม รวมเนื้อที่ - ไร่ - งาน - ตารางวา

๔.๒ อาณาเขตป่าชุมชน

ทิศเหนือ จด หัดถ้ำพระโพธิ์สัตว์
 ทิศใต้ จด ป่าสงวนแห่งชาติป่าภูผาเหล็ก และป่าห้วยหลวงแปลง 2
 ทิศตะวันออก จด ป่าสงวนแห่งชาติป่าภูผาเหล็กและป่าห้วยหลวงแปลง 2
 ทิศตะวันตก จด ป่าสงวนแห่งชาติป่าภูผาเหล็กและป่าห้วยหลวงแปลง 2

๔.๓ การกำหนดบริเวณในพื้นที่ป่าชุมชน

๑) แปลงพื้นที่ที่กำหนดให้เป็นบริเวณเพื่อการอนุรักษ์
 จำนวน 2 แปลง เนื้อที่รวม 273 ไร่ 1 งาน 26 ตารางวา
 คิดเป็นร้อยละ 87.22 % ของพื้นที่ป่าชุมชน

๒) แปลงพื้นที่ที่กำหนดให้เป็นบริเวณเพื่อการใช้ประโยชน์
 จำนวน 1 แปลง เนื้อที่รวม 40 ไร่ - งาน 69 ตารางวา
 คิดเป็นร้อยละ 12.73 % ของพื้นที่ป่าชุมชน

หมายเหตุ : (แบบแผนที่มาตราส่วน ๑ : ๕๐,๐๐๐ หรือแผนที่ภาพถ่ายดาวเทียม เพื่อแสดงแนวเขตป่าชุมชน และกำหนดบริเวณเพื่อการอนุรักษ์และบริเวณเพื่อการใช้ประโยชน์)

๔.๔ แหล่งน้ำที่พบเห็นได้ในป่าชุมชน (ถ้ามี)

- ลำธาร ห้วย หนอง คลอง บึง
ตั้งอยู่บริเวณพิกัด 730349 - 1611965
อยู่ในแปลงที่ 1. บริเวณเพื่อการอนุรักษ์ หรือ บริเวณเพื่อการใช้ประโยชน์
สภาพความอุดมสมบูรณ์ของป่าบริเวณแหล่งน้ำอยู่ในเกณฑ์... ดีมาก
ข้อสังเกตเพิ่มเติม -
- อ่างเก็บน้ำ ฝาย
ตั้งอยู่บริเวณพิกัด 730301 - 1611861
อยู่ในแปลงที่ 1. บริเวณเพื่อการอนุรักษ์ หรือ บริเวณเพื่อการใช้ประโยชน์
สภาพความอุดมสมบูรณ์ของป่าบริเวณแหล่งน้ำอยู่ในเกณฑ์... ดีมาก
ข้อสังเกตเพิ่มเติม -
- อื่น ๆ ได้แก่
ตั้งอยู่บริเวณพิกัด.....
อยู่ในแปลงที่..... บริเวณเพื่อการอนุรักษ์ หรือ บริเวณเพื่อการใช้ประโยชน์
สภาพความอุดมสมบูรณ์ของป่าบริเวณแหล่งน้ำอยู่ในเกณฑ์.....
ข้อสังเกตเพิ่มเติม.....

๔.๕ ความสูงจากระดับน้ำทะเลโดยประมาณ... 1. 180 2. 190

๔.๖ สภาพป่า

- ป่าสมบูรณ์ ป่าที่ประกอบด้วยพรรณไม้ยืนต้นที่มีขนาดและอายุแตกต่างกัน ขึ้นในถิ่นอาศัยหรือบริเวณต่าง ๆ กันกระจายทั่วพื้นที่ป่า โดยมีความหนาแน่นของเรือนยอดตั้งแต่ร้อยละเจ็ดสิบขึ้นไป
จำนวนเนื้อที่ประมาณ 167-3-37 ไร่
- ป่ากำลังฟื้นตัว ได้แก่ ป่าที่มีความหนาแน่นของเรือนยอดน้อยกว่าร้อยละเจ็ดสิบ ไม่มีชั้นไม้เด่น มีพรรณไม้เบิกนำจำนวนมาก
จำนวนเนื้อที่ประมาณ 85-2-59 ไร่
- ป่าเสื่อมโทรม ได้แก่ ป่าที่มีความหนาแน่นของเรือนยอดน้อยกว่าร้อยละสามสิบ
จำนวนเนื้อที่ประมาณ 60-0-0 ไร่

๔.๗ พันธุ์ไม้หลักที่พบเห็นได้ในป่า ได้แก่ ส้มป่อย ส้มตำไมย ส้มต:เจ็ดน.
สนชิงชัน

๔.๘ สัตว์ป่าที่พบเห็นได้ในป่า ได้แก่ ช้าง กวาง หนู นก สุนัข กระจับปี่
นกอินทรี

๔.๙ ทรัพยากรธรรมชาติอื่นๆ ที่พบเห็นได้ในป่า ได้แก่ ส้มป่อย ส้มตำไมย

๔.๑๐ รายละเอียดเพิ่มเติม ดังนี้ -

๕. แผนปฏิบัติการป่าชุมชนโดยสังเขป

๑. กิจกรรมด้านการอนุรักษ์ ได้แก่

ปลูกต้นไม้-1000

๒. กิจกรรมด้านการฟื้นฟู ได้แก่

ปลูกพืชไร่

ปลูกสมุนไพร

๓. กิจกรรมด้านการพัฒนา ได้แก่

ทำถนน - ปลูกหญ้า

๔. กิจกรรมด้านการควบคุมดูแล ได้แก่

ทำขังมูลสัตว์ ๑๕-๒๐๐๐ กก ๑๕๐๐๐-๒๐๐๐๐

๕. กิจกรรมด้านการใช้ประโยชน์จากทรัพยากรธรรมชาติในป่าชุมชน ได้แก่

ผลิตสมุนไพร สบู่ สบู่ ๑๐๐๐๐ กก

๖. ประโยชน์ที่คาดว่าจะได้รับ

ชุมชนมีความเข้มแข็งและปลอดภัย มีรายได้เพิ่มขึ้น

ลงชื่อ

(นายสมชาย ใจดี)

ประธานกรรมการจัดการป่าชุมชน

- หมายเหตุ : ๑. การสำรวจสภาพพื้นที่ หากไม่สามารถเดินตรวจสอบพื้นที่ได้เองทั้งหมด ให้ประเมินสภาพพื้นที่จากภาพถ่ายดาวเทียมประกอบได้
๒. รายละเอียดตามแผนปฏิบัติการป่าชุมชน ตามเอกสารแนบ

ข้อบังคับเกี่ยวกับการจัดการป่าชุมชน
ของป่าชุมชน.....
ตั้งอยู่หมู่ที่ 10 ตำบล.....อำเภอ.....จังหวัด.....

| ข้อบังคับ | พื้นที่ใช้บังคับ | หมายเหตุ |
|--|------------------------|--|
| ๑. ห้ามทำความเสียหายแก่หลักเขตหรือเคลื่อนย้ายหลักเขต | พื้นที่ป่าชุมชนทั้งหมด | |
| ๒. ห้ามมิให้ล้มต้นไม้ หรือกระทำการใดที่ทำให้ต้นไม้ไม่สามารถเติบโตได้ต่อไป | พื้นที่ป่าชุมชนทั้งหมด | กรณีไม่ประสงค์ให้มีการล้มไม้ |
| ๓. ห้ามจุดไฟในพื้นที่ป่าหรือกระทำการใดที่อาจก่อให้เกิดไฟป่า | พื้นที่ป่าชุมชนทั้งหมด | |
| ๔. ห้ามมิให้รถยนต์ตั้งแต่หกล้อขึ้นไปเข้าไปในพื้นที่ป่าชุมชน | พื้นที่ป่าชุมชนทั้งหมด | |
| ๕. ห้ามนำพืชหรือพันธุ์ไม้ต่างถิ่นเข้ามาปลูกในป่าชุมชน เว้นแต่เป็นพืชหรือพันธุ์ไม้ต่างถิ่นตามที่ระบุไว้ในแผนจัดการป่าชุมชน | พื้นที่ป่าชุมชนทั้งหมด | (ระบุชื่อพืชหรือพันธุ์ไม้ต่างถิ่นที่ปลูกได้ และพื้นที่ปลูกพันธุ์ไม้ต่างถิ่น) |
| ๖. ห้ามมิให้ก่อสร้างสิ่งปลูกสร้างใดในพื้นที่ป่าชุมชน เว้นแต่เป็นการก่อสร้างสิ่งปลูกสร้างที่จำเป็นเพื่อประโยชน์ในการปฏิบัติหน้าที่ของคณะกรรมการจัดการป่าชุมชนในการดูแลรักษาป่าชุมชน บำรุงและฟื้นฟูป่าชุมชน ส่งเสริมการศึกษาเรียนรู้และสร้างจิตสำนึกเกี่ยวกับการอนุรักษ์และฟื้นฟูทรัพยากรธรรมชาติ สิ่งแวดล้อมและความหลากหลายทางชีวภาพในป่าชุมชน และเผยแพร่ประชาสัมพันธ์ป่าชุมชน เช่น การสร้างหอดูไฟป่า ฝายชะลอน้ำ ที่พักลาดตระเวน หรือศาลาเรียนรู้ โดยสิ่งปลูกสร้างดังกล่าวต้องมีลักษณะกลมกลืนกับสภาพแวดล้อม ไม่เป็นการทำลายสภาพธรรมชาติเดิม และได้รับอนุญาตเป็นหนังสือจากคณะกรรมการป่าชุมชนประจำจังหวัดแล้ว | พื้นที่ป่าชุมชนทั้งหมด | |

| ข้อบังคับ | พื้นที่ใช้บังคับ | หมายเหตุ |
|--|------------------------|----------|
| ๗. การเข้าป่าเพื่อพักผ่อนหย่อนใจหรือเพื่อศึกษาธรรมชาติ ให้กระทำได้ในระหว่างเวลา ๐๘.๐๐ น. ถึงเวลา ๑๙.๐๐ น. นาฬิกา | พื้นที่ป่าชุมชนทั้งหมด | |
| ๘. เมื่อพบเห็นการกระทำผิดกฎหมายว่าด้วยป่าชุมชน ให้แจ้งกรรมการป่าชุมชนหรือพนักงานเจ้าหน้าที่ | พื้นที่ป่าชุมชนทั้งหมด | |
| ๙. การเก็บของป่า ให้เก็บได้ในระหว่างช่วงเวลาและไม่เกินปริมาณที่กำหนดในตาราง ก. | พื้นที่ป่าชุมชนทั้งหมด | |

ตาราง ก.

การเก็บของป่าให้เก็บได้ในระหว่างช่วงเวลาดังต่อไปนี้ และไม่เกินปริมาณดังต่อไปนี้

| ของป่า | ช่วงเดือนที่เก็บได้ | ปริมาณที่อนุญาต (ต่อคน) | เงื่อนไขอื่น |
|-------------|---------------------|----------------------------|--------------|
| ๑. หน่อไม้ | มิ.ย. - ส.ค. | ๒๐ ก.ก./คน | ห้ามขาย. |
| ๒. น้ำผึ้ง | พ.ย. - พ.ค. | ๑ ลิ้ว/คน | ห้ามขาย. |
| ๓. ไม้ไผ่ | — | — | — |
| ๔. เห็ดโคน | ตุลาคม - พ.ย. | ๕ กก./คน | ห้ามขาย. |
| ๕. ไข่มดแดง | พ.ย. - พ.ค. | ๑ กก./คน | ห้ามขาย. |

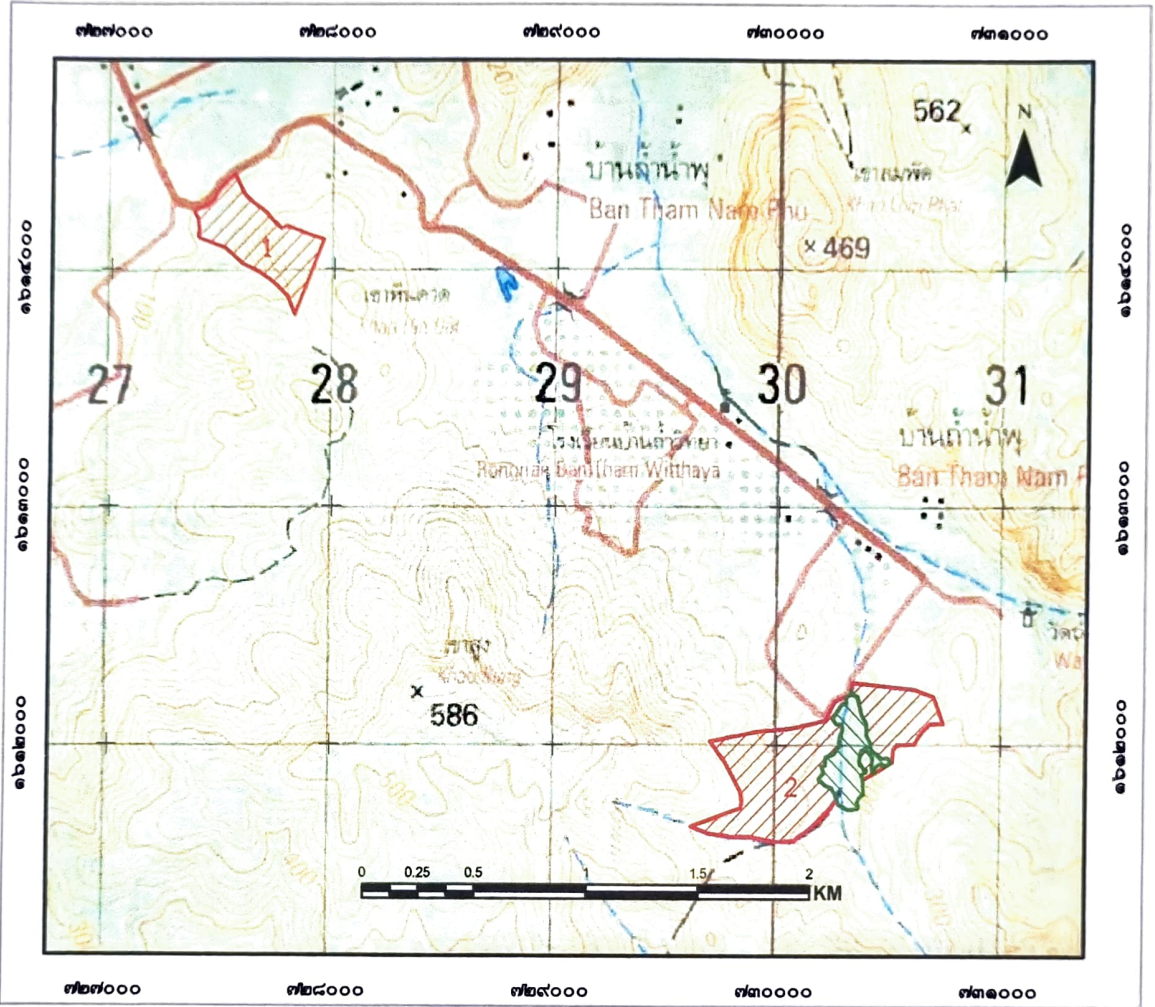
รายชื่อคณะกรรมการจัดการป่าชุมชน
มณฑลฉะเชิงเทรา

| ลำดับ | ชื่อ - สกุล | อายุ (ปี) | ตำแหน่งในคณะกรรมการจัดการป่าชุมชน | ขอรับรองว่าไม่มีลักษณะต้องห้ามการเป็นกรรมการจัดการป่าชุมชน (ตามระเบียบที่คณะกรรมการนโยบายกำหนดตามมาตรา ๔๒) / สลายมือชื่อของกรรมการจัดการป่าชุมชน |
|-------|---------------------------|-----------|-----------------------------------|--|
| 1 | นาย ขณวิ ภาทชัยสิงค์ | 53 | ประธานกรรมการจัดการป่าชุมชน | |
| 2 | น.ส. ฉันทิณี ปลั่งศรีโพท | 49 | รองประธานกรรมการจัดการป่าชุมชน | ฉันทิณี ปลั่งศรีโพท |
| 3 | นาย เทเช กิ่งน้ำทอง | 60 | กรรมการ | เทเช กิ่งน้ำทอง |
| 4 | นาย ประวิตร ปลูกประวีต | 60 | กรรมการ | ประวิตร ปลูกประวีต |
| 5 | นาย ดาวรุ่ง วิมลนาม | 78/11 | รองประธาน | ดาวรุ่ง วิมลนาม |
| 6 | นาง ดำดมิ่ง ปลั่งศรีโพท | 62 | เหรัญญิก | ดำนมิ่ง ปลั่งศรีโพท |
| 7 | นาง คำรณ รงชัย | 54 | เลขานุการ | คำรณ รงชัย |
| 8 | นาง จิตนา สุ่มรรณนถ | 51 | กรรมการ | จิตนา สุ่มรรณนถ |
| 9 | นาง นิตยา แผลงศรีโพท | 42 | กรรมการ | นิตยา แผลงศรีโพท |
| 10 | นาย สันต นมเรืองศรี | 60 | กรรมการ | สันต นมเรืองศรี |
| 11 | นาย สัมยต์ หนี | 60/5 | กรรมการ | สัมยต์ หนี |
| 12 | นาง ทนงค์า จิตธัญญา | 72 | กรรมการ | ทนงค์า จิตธัญญา |
| 13 | นาย สัมบูรณ์ แซ่ลี้จนิมาง | 70 | กรรมการ | สัมบูรณ์ แซ่ลี้จนิมาง |




แผนที่ประกอบการจัดทำแผนจัดการป่าชุมชนบ้านถ้ำน้ำพุ
 บ้านถ้ำน้ำพุ หมู่ที่ ๑๐ ตำบลทับกวาง
 อำเภอแก่งคอย จังหวัดสระบุรี
 อยู่ในพื้นที่ ป่าสงวนแห่งชาติป่ามวกเหล็กและป่าทับกวาง แปลงที่ ๒
 เนื้อที่รวม ๓๑๓ ไร่ ๑ งาน ๙๕ ตารางวา
 ตามนัยมาตรา ๙๙ และมาตรา ๑๐๐ แห่งพระราชบัญญัติป่าชุมชน พ.ศ. ๒๕๖๒
 มาตรฐานส่วน ๑:๓๐,๐๐๐

WGS 84

ลำดับชุด L ๗๐๑๘ ระวาง ๕๒๓๘III



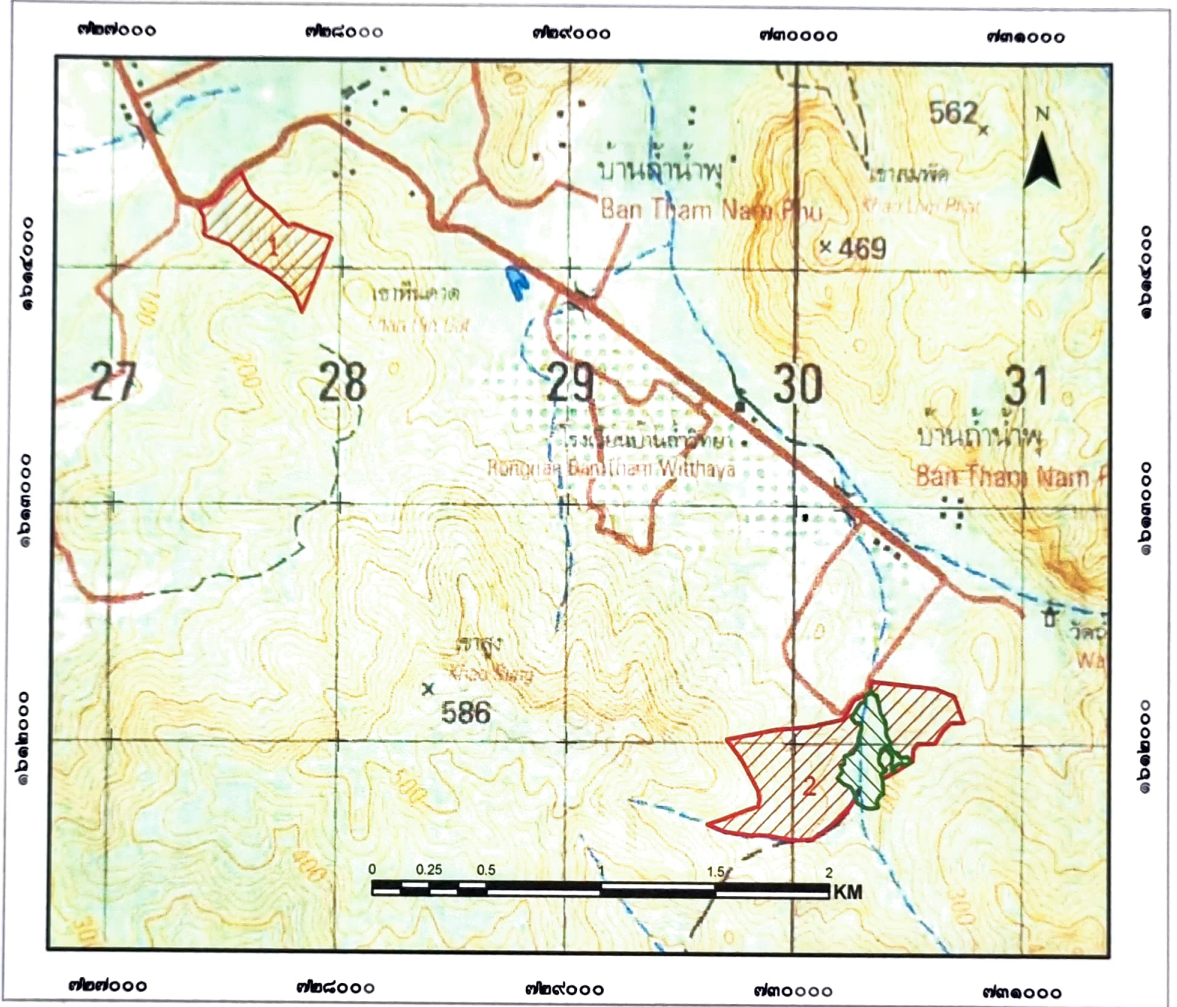
สัญลักษณ์

-  ขอบเขตบริเวณเพื่อการใช้ประโยชน์ เนื้อที่ ๔๐-๐-๖๗ ไร่
-  ขอบเขตบริเวณเพื่อการอนุรักษ์ แปลงที่ ๑ เนื้อที่ ๘๕-๒-๕๙ ไร่
-  ขอบเขตบริเวณเพื่อการอนุรักษ์ แปลงที่ ๒ เนื้อที่ ๑๘๗-๒-๖๙ ไร่




แผนที่แสดงลักษณะภูมิประเทศการแบ่งบริเวณการใช้ประโยชน์ป่าชุมชนบ้านถ้ำน้ำพุ
 บ้านถ้ำน้ำพุ หมู่ที่ ๑๐ ตำบลทับกวาง
 อำเภอแก่งคอย จังหวัดสระบุรี
 อยู่ในพื้นที่ ป่าสงวนแห่งชาติป่ามวกเหล็กและป่าทับกวาง แปลงที่ ๒
 เนื้อที่รวม ๓๑๓ ไร่ ๑ งาน ๙๕ ตารางวา
 ตามนัยมาตรา ๙๙ และมาตรา ๑๐๐ แห่งพระราชบัญญัติป่าชุมชน พ.ศ. ๒๕๖๒
 มาตรฐาน ๑:๓๐,๐๐๐

WGS 84

ลำดับชุด L ๗๐๑๘ ระวัง ๕๒๓๘๓๓



สัญลักษณ์

-  ขอบเขตบริเวณเพื่อการใช้ประโยชน์ เนื้อที่ ๔๐-๐-๖๗ ไร่
-  ขอบเขตบริเวณเพื่อการอนุรักษ์ แปลงที่ ๑ เนื้อที่ ๘๕-๒-๕๙ ไร่
-  ขอบเขตบริเวณเพื่อการอนุรักษ์ แปลงที่ ๒ เนื้อที่ ๑๘๗-๒-๖๙ ไร่

ลงชื่อ.....
 (นายวิรัชยุทธ...ข้าวนวน).....
 เจ้าหน้าที่รังวัด/เจ้าหน้าที่ผู้ที่ได้รับมอบหมาย

ลงชื่อ.....
 (นายสุรชาติ...ขุนณวนนิตศิริ)
 นักวิชาการป่าไม้ชำนาญการพิเศษ
 ทำหน้าที่ผู้อำนวยการศูนย์ป่าไม้สระบุรี

ลงชื่อ.....
 กฤษณะ นิลละ
 นักวิชาการป่าไม้ชำนาญการพิเศษ
 ทำหน้าที่ผู้อำนวยการส่วนจัดการป่าชุมชน

ลงชื่อ.....
 (นายธวัช เนมีย์)
 นักวิชาการป่าไม้ชำนาญการพิเศษ รักษาการแทน
 ผู้อำนวยการสำนักจัดการทรัพยากรป่าไม้ที่ ๕ (สระบุรี)




แผนที่ภาพถ่ายออร์โธรีซิંગเลขการแบ่งบริเวณการใช้ประโยชน์ป่าชุมชนบ้านถ้ำน้ำพุ
 บ้านถ้ำน้ำพุ หมู่ที่ ๑๐ ตำบลทับกวาง
 อำเภอแก่งคอย จังหวัดสระบุรี
 อยู่ในพื้นที่ ป่าสงวนแห่งชาติป่ามวกเหล็กและป่าทับกวาง แปลงที่ ๒
 เนื้อที่รวม ๓๑๓ ไร่ ๑ งาน ๙๕ ตารางวา
 ตามนัยมาตรา ๙๙ และมาตรา ๑๐๐ แห่งพระราชบัญญัติป่าชุมชน พ.ศ. ๒๕๖๒
 มาตรฐาน ๑:๓๐,๐๐๐

WGS 84

ลำดับชุด L ๗๐๑๘ ระวาง ๕๒๓๘III



สัญลักษณ์

-  ขอบเขตบริเวณเพื่อการใช้ประโยชน์ เนื้อที่ ๔๐-๐-๖๗ ไร่
-  ขอบเขตบริเวณเพื่อการอนุรักษ์ แปลงที่ ๑ เนื้อที่ ๘๕-๒-๕๙ ไร่
-  ขอบเขตบริเวณเพื่อการอนุรักษ์ แปลงที่ ๒ เนื้อที่ ๑๘๗-๒-๖๙ ไร่

ลงชื่อ.....
 (นายวิรัชท. วันนวนม.....)
 เจ้าหน้าที่รังวัดผังนุญที่ได้รับมอบหมาย

ลงชื่อ.....
 (นายสุรชาติ..ปุลณวนิชศิริ)
 นักวิชาการป่าไม้ชำนาญการพิเศษ
 ทำหน้าที่ผู้อำนวยการศูนย์ป่าไม้สระบุรี

ลงชื่อ.....
 (..... กฤษณะ นิสสะ.....)
 นักวิชาการป่าไม้ชำนาญการพิเศษ
 ทำหน้าที่ผู้อำนวยการส่วนจัดการป่าชุมชน

ลงชื่อ.....
 (..... นายธนิช เหมมีย์.....)
 นักวิชาการป่าไม้ชำนาญการพิเศษ รักษาการแทน
 ผู้อำนวยการสำนักจัดการทรัพยากรป่าไม้ที่ ๕ (สระบุรี)

ตาราง Attribute table ข้อมูล Shapefile ในรูปแบบ Polygon ของแปลงป่าชุมชน

| FC_CODE | FC_ID | FCG_START | FCG_NAME | TAM_NAM_T | AMP_NAM_T | PROV_NAM_T | RAI | NGAN | WHA | FCG_RENEW |
|---------|-------|-----------|---|-----------|-----------|------------|-----|------|-----|-----------|
| | | <NU> | ป่าชุมชนบ้านลำน้ำจันทน์ สบคงที่ 1 (อนุรักษ์) หมู่ที่ 10 | บ้านจาง | น่านตอน | ศรีสะเกษ | 85 | 2 | 59 | |
| | | <NU> | ป่าชุมชนบ้านลำน้ำจันทน์ สบคงที่ 2 (อนุรักษ์) หมู่ที่ 10 | บ้านจาง | น่านตอน | ศรีสะเกษ | 40 | 0 | 67 | |
| | | <NU> | ป่าชุมชนบ้านลำน้ำจันทน์ สบคงที่ 2 (อนุรักษ์) หมู่ที่ 10 | บ้านจาง | น่านตอน | ศรีสะเกษ | 187 | 2 | 69 | |

คำอธิบายตาราง Attribute table ข้อมูล Shape file ในรูปแบบ polygon ของแปลงป่าชุมชน

1. FCG_START คือวันที่จัดตั้ง (ใส่เฉพาะ พ.ศ.) ไม่ต้องใส่ข้อมูล
2. FCG_NAME คือ ชื่อป่าชุมชน ใส่แปลงที่ หมู่ที่ด้วย (ตัวอย่าง ป่าชุมชนบ้านน่านามิ แปลงที่ 1 หมู่ที่ 2)
3. TAM_NAM_T คือ ตำบล (ไม่ต้องใส่ ต.)
4. AMP_NAME_T คือ อำเภอ (ไม่ต้องใส่ อ.)
5. PROV_NAME_T คือ จังหวัด (ไม่ต้องใส่ จ.)
6. RAI NGAN WHA คือ ไร่ งาน ตารางวา
7. FCG_RENEW คือ วันที่ต่ออายุ (ใส่เฉพาะ พ.ศ.) ไม่ต้องใส่ข้อมูล

หมายเหตุ : FC_CODE, FC_ID ข้อมูล 2 ช่องนี้ ไม่ต้องใส่ข้อมูล

คำพิกัดแสดงขอบเขตป่าชุมชนบ้านถ้ำน้ำพุ แปลงที่ 1
บ้านถ้ำน้ำพุ หมู่ที่ 10 ตำบลทับกวาง อำเภอแก่งคอย จังหวัดสระบุรี

Zone 47P

| จุดที่ | E | N |
|--------|--------|---------|
| 1 | 727711 | 1614214 |
| 2 | 727759 | 1614171 |
| 3 | 727774 | 1614178 |
| 4 | 727787 | 1614180 |
| 5 | 727864 | 1614150 |
| 6 | 727950 | 1614123 |
| 7 | 727821 | 1613807 |
| 8 | 727790 | 1613883 |
| 9 | 727725 | 1613945 |
| 10 | 727657 | 1613989 |
| 11 | 727583 | 1614023 |
| 12 | 727508 | 1614088 |
| 13 | 727393 | 1614129 |
| 14 | 727386 | 1614140 |
| 15 | 727387 | 1614148 |
| 16 | 727391 | 1614163 |
| 17 | 727389 | 1614178 |
| 18 | 727388 | 1614186 |
| 19 | 727385 | 1614209 |
| 20 | 727370 | 1614237 |
| 21 | 727375 | 1614246 |
| 22 | 727389 | 1614256 |
| 23 | 727416 | 1614266 |
| 24 | 727433 | 1614275 |
| 25 | 727454 | 1614294 |
| 26 | 727468 | 1614319 |

คำพิพากษแสดงขอบเขตป่าชุมชนบ้านถ้ำน้ำพุ แปลงที่ 1
บ้านถ้ำน้ำพุ หมู่ที่ 10 ตำบลทับกวาง อำเภอแก่งคอย จังหวัดสระบุรี
Zone 47P

| | | |
|----|--------|---------|
| 27 | 727490 | 1614347 |
| 28 | 727519 | 1614376 |
| 29 | 727549 | 1614399 |
| 30 | 727566 | 1614366 |
| 31 | 727580 | 1614336 |
| 32 | 727594 | 1614312 |
| 33 | 727614 | 1614294 |
| 34 | 727639 | 1614273 |
| 35 | 727673 | 1614251 |
| 36 | 727694 | 1614235 |

คำพิกัดแสดงขอบเขตป่าชุมชนบ้านถ้ำน้ำพุ แปลงที่ 2
บ้านถ้ำน้ำพุ หมู่ที่ 10 ตำบลทับทวน อำเภอกงคอดย จังหวัดสระบุรี

Zone 47P

| จุดที่ | E | N |
|--------|--------|---------|
| 1 | 730740 | 1612095 |
| 2 | 730682 | 1612093 |
| 3 | 730648 | 1612060 |
| 4 | 730613 | 1612006 |
| 5 | 730539 | 1612006 |
| 6 | 730520 | 1611982 |
| 7 | 730516 | 1611933 |
| 8 | 730506 | 1611926 |
| 9 | 730490 | 1611917 |
| 10 | 730455 | 1611895 |
| 11 | 730436 | 1611885 |
| 12 | 730385 | 1611857 |
| 13 | 730389 | 1611794 |
| 14 | 730376 | 1611789 |
| 15 | 730367 | 1611778 |
| 16 | 730360 | 1611761 |
| 17 | 730363 | 1611753 |
| 18 | 730366 | 1611738 |
| 19 | 730362 | 1611736 |
| 20 | 730320 | 1611731 |
| 21 | 730303 | 1611739 |
| 22 | 730276 | 1611754 |
| 23 | 730270 | 1611776 |
| 24 | 730226 | 1611717 |
| 25 | 730143 | 1611647 |
| 26 | 730080 | 1611601 |

คำพิกัดแสดงขอบเขตป่าชุมชนบ้านถ้ำน้ำพุ แปลงที่ 2
บ้านถ้ำน้ำพุ หมู่ที่ 10 ตำบลทับทิมกว้าง อำเภอแก่งคอย จังหวัดสระบุรี
Zone 47P

| | | |
|----|--------|---------|
| 27 | 729999 | 1611596 |
| 28 | 729880 | 1611617 |
| 29 | 729800 | 1611617 |
| 30 | 729697 | 1611629 |
| 31 | 729619 | 1611660 |
| 32 | 729673 | 1611679 |
| 33 | 729799 | 1611725 |
| 34 | 729840 | 1611737 |
| 35 | 729846 | 1611764 |
| 36 | 729837 | 1611807 |
| 37 | 729770 | 1611926 |
| 38 | 729702 | 1612017 |
| 39 | 729912 | 1612058 |
| 40 | 730064 | 1612072 |
| 41 | 730213 | 1612106 |
| 42 | 730226 | 1612127 |
| 43 | 730258 | 1612187 |
| 44 | 730309 | 1612208 |
| 45 | 730328 | 1612215 |
| 46 | 730330 | 1612235 |
| 47 | 730334 | 1612265 |
| 48 | 730616 | 1612236 |
| 49 | 730699 | 1612206 |


**ตารางเปรียบเทียบข้อมูลประเภทพื้นที่และจำนวนเนื้อที่ป่าชุมชน
กรณีป่าชุมชนตามมาตรา ๙๙ และมาตรา ๑๐๐ แห่งพระราชบัญญัติป่าชุมชน พ.ศ. ๒๕๖๒
เพื่อยืนยันการปรับปรุงแก้ไขข้อมูลให้เป็นปัจจุบัน**

ป่าชุมชน บ้านดำน้ำพุ
บ้าน บ้านดำน้ำพุ หมู่ที่ ๑๐
ตำบล ทับกวาง อำเภอ แก่งคอย จังหวัด สระบุรี

ข้อมูลประเภทพื้นที่และจำนวนเนื้อที่ป่าชุมชน แก้ไข ไม่แก้ไข

| แปลงที่ | ข้อมูลป่าชุมชนเดิม | | | | ข้อมูลป่าชุมชนตามแผนจัดการป่าชุมชน | | | | การแบ่งสัดส่วนพื้นที่ตามแผนจัดการป่าชุมชน | | | | | |
|---------|---|----------|-----|-------|---|----------|-----|-------|---|-----|-------|-----------------------------|-----|-------|
| | ประเภทที่ดิน | เนื้อที่ | | | ประเภทที่ดิน | เนื้อที่ | | | เนื้อที่เพื่อการอนุรักษ์ | | | เนื้อที่เพื่อการใช้ประโยชน์ | | |
| | | ไร่ | งาน | ตร.ว. | | ไร่ | งาน | ตร.ว. | ไร่ | งาน | ตร.ว. | ไร่ | งาน | ตร.ว. |
| ๑ | ป่าสงวนแห่งชาติ ป่ามวกเหล็ก- ป่าทับกวาง แปลง ๒ (แปลงที่ ๑) | ๘๕ | ๒ | ๕๙ | ป่าสงวนแห่งชาติ ป่ามวกเหล็ก- ป่าทับกวาง แปลง ๒ (แปลงที่ ๑) | ๘๕ | ๒ | ๕๙ | ๘๕ | ๒ | ๕๙ | - | - | - |
| ๒ | ป่าสงวนแห่งชาติ ป่ามวกเหล็ก- ป่าทับกวาง แปลง ๒ (แปลงที่ ๒) | ๒๒๗ | ๓ | ๓๗ | ป่าสงวนแห่งชาติ ป่ามวกเหล็ก- ป่าทับกวาง แปลง ๒ (แปลงที่ ๒) | ๒๒๗ | ๓ | ๓๖ | ๑๘๗ | ๒ | ๖๙ | ๔๐ | ๐ | ๖๗ |
| ๓ | | | | | | | | | | | | | | |
| ๔ | | | | | | | | | | | | | | |
| รวม | | ๓๑๓ | ๑ | ๙๖ | | ๓๑๓ | ๑ | ๙๕ | ๒๗๓ | ๐ | ๒๘ | ๔๐ | ๐ | ๖๗ |

หมายเหตุ : ระบุประเภทที่ดินให้ชัดเจน เช่น ป่าสงวนแห่งชาติ นสล. สปก. เป็นต้น

(ลงชื่อ) 

(นายสุรชาติ ปองวนนิชศิริ)

ตำแหน่ง นักวิชาการป่าไม้ชำนาญการพิเศษ

ผู้อำนวยการศูนย์ป่าไม้ สระบุรี

(ลงชื่อ) 

(กฤษณา นิสัย)

ตำแหน่ง นักวิชาการป่าไม้ชำนาญการพิเศษ

ผู้อำนวยการส่วนจัดการป่าชุมชน
ทำหน้าที่ผู้อำนวยการส่วนจัดการป่าชุมชน
สำนักจัดการทรัพยากรป่าไม้ที่ ๕ (สระบุรี)

มติที่กการประชุม แผน 5 ปี

วันที่ 10 กรกฎาคม 2563

เปิดประชุม เวลา 17.30 น

ระเบียบวาระที่ 1 เรื่อง การชั่งกันเรือวัด ไตวัด 19

ตามคำสั่งผู้ว่าราชการจังหวัดสระบุรี

ระเบียบวาระที่ 2 เรื่อง แผนจัดการน้ำชุมชน บ้านถ้ำน้ำพุ

หมู่ที่ 10 ต.กิมทอง อ.แก่งคอย จ.สระบุรี

ได้มี การประชุม แผน 5 ปี ดังนี้

ข้อที่ 1 ปลูกต้นไม้ เติรมน้ำชุมชน

ข้อที่ 2 กำแพง กันไฟ

ข้อที่ 3 กำแพง

ข้อที่ 4 กำแพงกั้นน้ำ

ข้อที่ 5 ปรับปรุงอ่างเก็บน้ำ

คณะกรรมการ ทั้งหมด เห็นชอบ ในการประชุม ดังนี้

เปิดประชุม เวลา 20.00 น

ผู้รวบรวม นายชัย

ผู้ดำเนินการประชุม


นายบุญมี ราชชัยวงศ์

ประธานฝ่ายชุมชน

ผู้รวบรวมมติที่กการประชุม

การประเมินค่าที่ดิน 30 กรกฎาคม 2563 (กม)
 (กม) และจำนวนเงิน ๑๑๖๑๐ เงินประเมิน ๑๗.๓๐๕

| | ชื่อ-สกุล | เลขที่ดิน | โฉนดที่ดิน |
|----|------------------------|-----------|--------------|
| 1 | นางประไพ นามอสังค์ | 69 | นรีน. |
| 2 | น.ส. นงนิตย์ นาม | 69 | น.ส. นงนิตย์ |
| 3 | น.ส. นงนิตย์ นามอสังค์ | 65 | น.ส. นงนิตย์ |
| 4 | น.ส. นงนิตย์ นามอสังค์ | 65 | น.ส. นงนิตย์ |
| 5 | อ. นงนิตย์ นาม | 38 | อ. นงนิตย์ |
| 6 | นางนงนิตย์ นาม | 12 | น.ส. นงนิตย์ |
| 7 | น.ส. นงนิตย์ นาม | 35/1 | น.ส. นงนิตย์ |
| 8 | นาง นงนิตย์ นาม | 90/1 | น.ส. นงนิตย์ |
| 9 | นาง นงนิตย์ นาม | 93/1 | น.ส. นงนิตย์ |
| 10 | นาง นงนิตย์ นาม | 96 | น.ส. นงนิตย์ |
| 11 | น.ส. นงนิตย์ นาม | 16/1 | น.ส. นงนิตย์ |
| 12 | น.ส. นงนิตย์ นาม | 16/3 | น.ส. นงนิตย์ |
| 13 | น.ส. นงนิตย์ นาม | 11/4 | น.ส. นงนิตย์ |
| 14 | น.ส. นงนิตย์ นาม | 13/2 | น.ส. นงนิตย์ |
| 15 | น.ส. นงนิตย์ นาม | 713-2/10 | น.ส. นงนิตย์ |
| 16 | น.ส. นงนิตย์ นาม | 92/3 | น.ส. นงนิตย์ |
| 17 | น.ส. นงนิตย์ นาม | 17/1 | น.ส. นงนิตย์ |
| 18 | น.ส. นงนิตย์ นาม | 18/3 | น.ส. นงนิตย์ |
| 19 | น.ส. นงนิตย์ นาม | 7 | น.ส. นงนิตย์ |
| 20 | น.ส. นงนิตย์ นาม | 94 | น.ส. นงนิตย์ |
| 21 | น.ส. นงนิตย์ นาม | 98/1 | น.ส. นงนิตย์ |
| 22 | น.ส. นงนิตย์ นาม | 94/2 | น.ส. นงนิตย์ |
| 23 | น.ส. นงนิตย์ นาม | 74/4 | น.ส. นงนิตย์ |
| 24 | น.ส. นงนิตย์ นาม | 14/1 | น.ส. นงนิตย์ |
| 25 | น.ส. นงนิตย์ นาม | 81/2 | น.ส. นงนิตย์ |
| 26 | น.ส. นงนิตย์ นาม | 93 | น.ส. นงนิตย์ |
| 27 | น.ส. นงนิตย์ นาม | 93/3 | น.ส. นงนิตย์ |
| 28 | น.ส. นงนิตย์ นาม | 109/3 | น.ส. นงนิตย์ |
| 29 | น.ส. นงนิตย์ นาม | 84/3 | น.ส. นงนิตย์ |

สำนักงานที่ดิน


| | | | | |
|----|-----|-----|---------|-----|
| 30 | ... | ... | 16/1 | ... |
| 31 | ... | ... | 16/1 | ... |
| 32 | ... | ... | 24/1 | ... |
| 33 | ... | ... | 21 | ... |
| 34 | ... | ... | 9/2 | ... |
| 35 | ... | ... | 41/1 | ... |
| 36 | ... | ... | 26 | ... |
| 37 | ... | ... | 66/1 | ... |
| 38 | ... | ... | 109/3 | ... |
| 39 | ... | ... | 89/2 | ... |
| 40 | ... | ... | 73/1 | ... |
| 41 | ... | ... | 86 | ... |
| 42 | ... | ... | 29/1 | ... |
| 43 | ... | ... | 80/4 | ... |
| 44 | ... | ... | 77/2 | ... |
| 45 | ... | ... | 17/3 | ... |
| 46 | ... | ... | 75 | ... |
| 47 | ... | ... | 66 | ... |
| 48 | ... | ... | 40/1 | ... |
| 49 | ... | ... | 3/1 | ... |
| 50 | ... | ... | 115 | ... |
| 51 | ... | ... | 3/1 | ... |
| 52 | ... | ... | 34 | ... |
| 53 | ... | ... | 98/5 | ... |
| 54 | ... | ... | 38 | ... |
| 55 | ... | ... | 26 | ... |
| 56 | ... | ... | 26/1 | ... |
| 57 | ... | ... | 8 | ... |
| 58 | ... | ... | 42-10 | ... |
| 59 | ... | ... | 84 a. p | ... |
| 60 | ... | ... | 70 | ... |
| | | | 60/5 | ... |

...

95

Handwritten signature or notes at the bottom of the page.

| | | | | |
|----|------|------|------|------|
| 61 | အိမ် | အိမ် | ၇၇/၈ | အိမ် |
| 62 | အိမ် | အိမ် | ၇၈/၇ | အိမ် |
| 63 | အိမ် | အိမ် | ၇၅/၇ | အိမ် |
| 64 | အိမ် | အိမ် | ၇၆ | အိမ် |
| 65 | အိမ် | အိမ် | ၇၇ | အိမ် |
| 66 | အိမ် | အိမ် | ၇၈/၇ | အိမ် |

အိမ်

၇၅
၇၆

အိမ်

โครงการป่าชุมชนบ้านถ้ำน้ำพุ
บ้านถ้ำน้ำพุ หมู่ที่ ๑๐ ตำบลทับกวาง อำเภอแก่งคอย จังหวัดสระบุรี

๑. ชื่อโครงการ

โครงการป่าชุมชนบ้านถ้ำน้ำพุ

๒. ที่ตั้งโครงการ

ตั้งอยู่ในเขตท้องที่บ้าน.....ถ้ำน้ำพุ..... หมู่ที่.....๑๐.....
ตำบล.....ทับกวาง..... อำเภอ.....แก่งคอย..... จังหวัด.....สระบุรี.....

(กรณีมีผู้ยื่นคำขอมากกว่า ๑ หมู่บ้าน ให้ระบุผู้ยื่นคำขอและหมู่ที่ทุกบ้านตามที่ยื่นคำขอ)

๓. พื้นที่ดำเนินโครงการ รวมทั้งสิ้น.....๒.....แปลง เนื้อที่.....๓๑๓-๑-๙๖.....ไร่ ดังนี้
ป่าสงวนแห่งชาติป่านวมเหล็ก ป่าทับกวางแปลง ๒ แปลงที่.....๑.....เนื้อที่.....๘๕-๒-๕๙.....ไร่
แปลงที่.....๒.....เนื้อที่.....๒๒๗-๓-๓๗.....ไร่
ป่าชุมชนตามมติคณะรัฐมนตรี.....แปลงที่.....เนื้อที่.....ไร่
ป่าไม้ถาวรตามมติคณะรัฐมนตรี.....แปลงที่.....เนื้อที่.....ไร่
ป่าตามพระราชบัญญัติป่าไม้ พุทธศักราช ๒๔๘๔ แปลงที่.....เนื้อที่.....ไร่
ที่ดินของรัฐประเภทอื่น ๆ (ระบุ).....แปลงที่.....เนื้อที่.....ไร่
ที่ดินอื่น ๆ (ระบุ).....แปลงที่.....เนื้อที่.....ไร่

(หากดำเนินการมากกว่า ๑ แปลง ให้เรียงลำดับป่าสงวนแห่งชาติเป็นแปลงที่ ๑ ตามพื้นที่ต่างๆ ช้างต้น)

๔. หลักการและเหตุผล

ด้วย บ้านถ้ำน้ำพุ หมู่ที่ ๑๐ ตำบลทับกวาง อำเภอแก่งคอย จังหวัดสระบุรี มีความประสงค์ที่จะให้สมาชิกในชุมชนมีส่วนร่วมในการดูแลรักษาและฟื้นฟูป่า เพื่อให้ป่ามีความอุดมสมบูรณ์ เกิดประโยชน์กับชุมชนทั้งทางตรงและทางอ้อม และเพื่อให้ชุมชนมีส่วนร่วมในการบริหารจัดการป่าร่วมกับเจ้าหน้าที่ปฏิบัติงานโครงการป่าชุมชนของกรมป่าไม้ จึงได้ร่วมกันจัดทำโครงการป่าชุมชนเสนอกกรมป่าไม้ เพื่อขออนุมัติให้เจ้าหน้าที่ร่วมกับชุมชนดำเนินโครงการดังกล่าว โดยมีองค์ประกอบของส่วนท้องถิ่นรวมทั้งหน่วยงานที่เกี่ยวข้อง ทั้งภาครัฐและภาคเอกชนให้การสนับสนุน และร่วมดำเนินการเพื่อให้ทรัพยากรป่าไม้ในท้องถิ่นเกิดความอุดมสมบูรณ์ และเกิดประโยชน์กับชุมชนอย่างยั่งยืนสืบไป

๕. วัตถุประสงค์

- ๕.๑ เพื่อให้ราษฎรมีส่วนร่วมในการดูแลรักษาทรัพยากรป่าไม้
- ๕.๒ เพื่อให้เกิดประโยชน์ต่อชุมชนทั้งทางตรงและทางอ้อม รวมทั้งขยายผลไปยังชุมชนโดยรอบ เพื่อให้เกิดการมีส่วนร่วมของทุกภาคส่วนและพัฒนาไปสู่การสร้างเครือข่ายป่าชุมชน

๖. แผนงานและยุทธศาสตร์ในการดำเนินโครงการป่าชุมชน

ด้านการควบคุม ดูแล รักษา และฟื้นฟูป่า ให้เป็นไปตามแผนยุทธศาสตร์การดำเนินงานป่าชุมชน ทั้ง ๕ ด้าน ได้แก่

- ๖.๑ ด้านเผยแพร่ประชาสัมพันธ์เพื่อให้สมาชิกในชุมชน และบุคคลทั่วไปได้ทราบภารกิจด้านการจัดการป่าชุมชนผู้รับผิดชอบโครงการขอบเขตดำเนินงานและขอบเขตพื้นที่ป่าชุมชน โดยผ่านทางสื่อชนิดต่างๆ เช่น สื่อเอกสารสิ่งพิมพ์ ป้ายโฆษณาประชาสัมพันธ์ (ป้ายโครงการป่าชุมชน) รวมทั้งป้ายแสดงแนวเขตป่าชุมชน เป็นต้น
- ๖.๒ ด้านการป้องกันรักษาป่า เพื่อเป็นการดูแลรักษาป่ามิให้ถูกบุกรุกทำลาย หรือยึดทำลายโดยมนุษย์หรือภัยธรรมชาติ เช่น ไฟป่า ให้ทรัพยากรป่าไม้มีความอุดมสมบูรณ์ดั้งเดิม หรือมากขึ้นกว่าเดิม
- ๖.๓ ด้านการบำรุงและฟื้นฟูป่า เพื่อเป็นการปรับปรุง พื้นที่ป่าที่เคยถูกบุกรุกทำลาย ให้มีความอุดมสมบูรณ์ขึ้น หรือเป็นการพัฒนาพื้นที่ป่าไม้ให้มีความหลากหลายทั้งจำนวนและชนิดพันธุ์พืชให้เหมาะสมเพียงพอต่อการยังประโยชน์ต่อชุมชน รวมทั้งการจัดการเพื่อให้ป่าชุมชนเกิดประโยชน์ทั้งทางตรงและทางอ้อม เช่น การจัดการเพื่อการท่องเที่ยวเชิงนิเวศ หรือการท่องเที่ยวเชิงวัฒนธรรม ฯลฯ
- ๖.๔ ด้านการศึกษาและถ่ายทอดองค์ความรู้ เพื่อเป็นการจัดการทรัพยากรป่าไม้ เช่น แหล่งศึกษาเรียนรู้ทางชุมชน หรือเป็นการจัดการองค์ความรู้เรื่องการบริหารจัดการป่าให้กับสมาชิกชุมชน
- ๖.๕ ด้านอำนาจการและอื่นๆ ที่สนับสนุนการดำเนินโครงการป่าชุมชน

๗. ระยะเวลาดำเนินการ

กำหนดระยะเวลาดำเนินการ ๑๐ ปี (นับตั้งแต่วันที่กรมป่าไม้อนุมัติโครงการ) (วันที่..... 13 กพ. 2562)

๘. ผู้รับผิดชอบโครงการ

- ๘.๑ ผู้รับผิดชอบหลัก
 - ๑) ผู้ใหญ่บ้านกำนัน
 - ๒) คณะกรรมการป่าชุมชน
- ๘.๒ ผู้สนับสนุน
 - ๑) สำนักจัดการทรัพยากรป่าไม้ที่
 - ๒) องค์กรปกครองส่วนท้องถิ่น
 - ๓) อำเภอ/จังหวัด
 - ๔) หน่วยงานภาครัฐอื่นๆ
 - ๕) หน่วยงานภาคเอกชน

๙. งบประมาณ (โดยขอรับการสนับสนุนงบประมาณได้จากหน่วยงานต่างๆ ได้แก่)

๙.๑ กรมป่าไม้ ซึ่งระบุไว้ตามแผนงานและงบประมาณประจำปี

๙.๒ องค์การบริหารส่วนตำบล/เทศบาลตำบล

๙.๓ จังหวัด

๙.๔ องค์การ/บริษัทเอกชน

๙.๕ หน่วยงานอื่นๆ

๑๐. ผลที่คาดว่าจะได้รับ

๑๐.๑ ราษฎรในชุมชนมีส่วนร่วมและได้รับประโยชน์จากการดูแลรักษาป่าชุมชน

๑๐.๒ ทรัพยากรป่าไม้ได้รับการดูแลรักษาโดยชุมชนให้มีความอุดมสมบูรณ์และพัฒนาป่าชุมชนให้ตอบสนองความต้องการของชุมชนได้อย่างยั่งยืน

๑๑. แผนที่ประกอบโครงการ

๑๑.๑ แผนที่ระวางของกรมแผนที่ทหาร มาตราส่วน ๑ : ๕๐,๐๐๐ ที่มีหมายเลขแสดงค่าพิกัดกริด ชัดเจนพร้อมรายละเอียดระวางและแสดงรูปแปลงตามแบบ ปชช. ๒

๑๑.๒ แผนที่แสดงขอบเขตป่าชุมชนบนภาพถ่ายออร์โธรีซิเชิงเลข มาตราส่วน ๑ : ๕,๐๐๐

๑๒. ผู้เขียนโครงการ

(ลงชื่อ) ผู้เขียนโครงการ *

(นายสมชาย วัฒนศิริ)

ตำแหน่ง

.....

(ลงชื่อ) ผู้แนะนำร่วมการเขียนโครงการ**

(นายสมชาย วัฒนศิริ)

ตำแหน่ง นักวิชาการป่าไม้ปฏิบัติการ...

๑๓. ความคิดเห็นของนายกองค์การปกครองส่วนท้องถิ่น

เห็นควรดำเนินการ

ความคิดเห็นอื่นๆ

(ลงชื่อ)

(นายก อบต. เมืองโพธิ์แก้ว)

ตำแหน่ง นายกเทศมนตรีเมืองโพธิ์แก้ว

๑๔. ความคิดเห็นของนายอำเภอ

- เห็นควรดำเนินการ โครงการป่าชุมชน หมู่ที่ 10 ต.หันตรา อ.แก่งศอก จ.สระบุรี
- ความคิดเห็นอื่นๆ

(ลงชื่อ) (นายคมศร สัจกุล)

ปลัดอำเภอ(เจ้าพนักงานปกครองชำนาญการ)รักษาการ.....
ตำแหน่ง นายอำเภอแก่งศอก

๑๕. ความคิดเห็นของผู้ว่าราชการจังหวัด หรือหัวหน้าหน่วยงานที่กำกับดูแลพื้นที่ในแต่ละกรณี***

- เห็นชอบให้ดำเนินการ.....
- ความคิดเห็นอื่นๆ.....

(ลงชื่อ)

(.....)

ตำแหน่ง

๑๖. ผู้ตรวจสอบโครงการ (ผู้อำนวยการส่วนจัดการป่าชุมชน สังกัดสำนักจัดการทรัพยากรป่าไม้ที่.....)

(ลงชื่อ)

(นายสุรชาติ ปุณณวนานันท์) ๑๙ ก.ย. ๒๕๖๑

ตำแหน่ง ผู้อำนวยการส่วนจัดการป่าชุมชน

(นายศิษย์ เลกศิริพงษ์)

ผู้อำนวยการส่วนส่งเสริมการจัดการป่าชุมชน

๑๗. ผู้เสนอโครงการ (ผู้อำนวยการสำนักจัดการทรัพยากรป่าไม้ที่.....)

(ลงชื่อ)

(นายสมศักดิ์ สรรพโกศลกุล)

ตำแหน่ง ผู้อำนวยการสำนักจัดการทรัพยากรป่าไม้ที่ ๕ (สระบุรี)

(นางนันทนา บุณยานันต์)

ผู้อำนวยการสำนักจัดการป่าชุมชน

๑๘. ผู้อนุมัติโครงการ (อธิบดีกรมป่าไม้)

(ลงชื่อ)

(นางอานวยพร ชลดำรงคกุล)

(.....)
รองอธิบดีกรมป่าไม้

ตำแหน่ง ปฏิบัติราชการแทนอธิบดีกรมป่าไม้

หมายเหตุ * ผู้ใหญ่บ้าน/กำนัน/นายก อบต./นายกเทศมนตรี หรือประธานคณะกรรมการป่าชุมชนหมู่บ้านแล้วแต่กรณี

** ข้าราชการตั้งแต่ระดับปฏิบัติงาน หรือปฏิบัติการขึ้นไป

*** กรณีพื้นที่อื่นๆ เสนอโครงการให้หัวหน้าหน่วยงานที่กำกับดูแลแล้วแต่กรณีพิจารณา

ทั้งนี้ หน่วยงานรับผิดชอบแจ้งรายชื่อเจ้าหน้าที่ในสังกัด ประกอบด้วยข้าราชการ อย่างน้อย ๑ คน และพนักงานราชการ อย่างน้อย ๑ คน

เพื่อกรป่าไม้ออกคำสั่งแต่งตั้งเป็นเจ้าหน้าที่ปฏิบัติงานโครงการป่าชุมชน และแจ้งรายชื่อคณะกรรมการป่าชุมชน

เพื่อช่วยพนักงานเจ้าหน้าที่ปฏิบัติงานป่าชุมชนต่อไป

คณะกรรมการป่าชุมชน

แบบท้ายโครงการป่าชุมชนบ้าน ก้ำห้าฟ

บ้าน ก้ำห้าฟ หมู่ที่ 10 ตำบล ทันทาย อำเภอ เก่งอุดม จังหวัด กิษะบุรี

| ลำดับที่ | ชื่อ - สกุล | ทำหน้าที่ | หมายเหตุ / ตำแหน่ง |
|----------|-------------------------|---------------------|-----------------------|
| ๑ | นาย นุญมี กาทขันสงค์ | ประธาน | |
| ๒ | นางสาว ดาวรุ่ง วิมุณาท | รองประธาน | มีวาระครบถ้วน |
| ๓ | นาย ช่างก่อช นนิงกระโทก | รองประธาน (ถ้ามี) | มีวาระครบถ้วน |
| ๔ | นาย จิตตา สุพรรณพิทักษ์ | เลขานุการ | ปลุกสร้างระบบป่าชุมชน |
| ๕ | นาย นิพนธ์ แผงกระโทก | ทรัพย์สิน | มีวาระครบถ้วน |
| ๖ | นาย ทองดี จิตรักหา | กรรมการ | มีวาระครบถ้วน |
| ๗ | นาย สิริสัมพันธ์ แดงออด | กรรมการ | มีวาระครบถ้วน |
| ๘ | นาย อีกรอง นนิงกระโทก | กรรมการ | ปลุกสร้างระบบป่าชุมชน |
| ๙ | นาย พนม กิ่งกรพล | กรรมการ | มีวาระครบถ้วน |
| ๑๐ | นาย กิ่งพันธ์ รกกล | กรรมการ | ปลุกสร้างระบบป่าชุมชน |
| ๑๑ | นาย เทเวท พิพิธทอง | กรรมการ | มีวาระครบถ้วน |
| ๑๒ | นาย จรุง วงศ์สง่า | กรรมการอื่น (ถ้ามี) | ปลุกสร้างระบบป่าชุมชน |
| ๑๓ | นาย ประจักษ์ นนิงกระโทก | กรรมการอื่น (ถ้ามี) | |
| ๑๔ | นาย กิ่งทอง นนิงกระโทก | กรรมการอื่น (ถ้ามี) | |
| ๑๕ | นาย ช่างก่อช หาดดี | กรรมการอื่น (ถ้ามี) | |
| ๗๗ | ๗๗ | ๗๗ | |

ที่ทำการผู้ใหญ่บ้าน/กำนันหรือประธานชุมชนหมู่บ้าน ก้ำห้าฟ หมู่ 10

หมายเลขโทรศัพท์ ๐๙๐-๙๖๗๑๖๖๖

- หมายเหตุ**
- เอกสารฉบับนี้เป็นการแสดงโครงสร้างคณะกรรมการป่าชุมชน ได้รับการยอมรับจากราษฎรในชุมชนเพื่อช่วยทำหน้าที่ในการจัดการป่าชุมชนร่วมกับพนักงานเจ้าหน้าที่ โดยแต่ละป่าชุมชนจะมีกลุ่มราษฎรเหล่านี้เป็นแกนหลักเข้ามามีบริหารจัดการตามความเหมาะสมของพื้นที่ จำนวน ๑๐-๑๕ คน
 - ** แบบท้าย (แบบ ปชช.๓) ส่งให้กรมป่าไม้ทุกโครงการฯ
 - *** กรณีมีการเปลี่ยนแปลงคณะกรรมการให้รวบรวมรายชื่อแจ้งสำนักจัดการทรัพยากรป่าไม้ที่รับผิดชอบเพื่อปรับปรุงข้อมูลแจ้งให้หน่วยงานที่เกี่ยวข้องและกรมป่าไม้ทราบ