



ด่วนที่สุด

บันทึกข้อความ

ส่วนราชการ สำนักจัดการทรัพยากรป่าไม้ที่ ๕ (สระบุรี) ส่วนอำนวยการ โทร. ๐ ๓๖๓๔ ๗๔๙๙

ที่ ทส.๑๖๑๘.๑/๓๓๕

วันที่ ๓๑ มกราคม ๒๕๖๖

เรื่อง ปฏิทินสถานการณ์และแผนการแก้ไขปัญหาทรัพยากรธรรมชาติและสิ่งแวดล้อม ประจำปี ๒๕๖๖ และคู่มือการปฏิบัติราชการสำนักงานทรัพยากรธรรมชาติและสิ่งแวดล้อมจังหวัด

เรียน ผู้อำนวยการส่วนทุกส่วน
ผู้อำนวยการศูนย์ป่าไม้ทุกศูนย์

สำนักจัดการทรัพยากรป่าไม้ที่ ๕ (สระบุรี) ขอส่งสำเนาหนังสือสำนักแผนงานและสารสนเทศ ด่วนที่สุด ที่ ทส ๑๖๐๖.๒๒/ว ๑๔๙ ลงวันที่ ๑๗ มกราคม ๒๕๖๖ เรื่อง ปฏิทินสถานการณ์และแผนการ แก้ไขปัญหาทรัพยากรธรรมชาติและสิ่งแวดล้อม ประจำปี ๒๕๖๖ และคู่มือการปฏิบัติราชการสำนักงาน ทรัพยากรธรรมชาติและสิ่งแวดล้อมจังหวัด เรียนมาเพื่อทราบและใช้เป็นข้อมูลประกอบการดำเนินงานในส่วน ที่เกี่ยวข้อง สามารถดาวน์โหลดเอกสารที่เกี่ยวข้องทาง QR Code


(นายจรัส ทรงทุติ)

ผู้อำนวยการสำนักจัดการทรัพยากรป่าไม้ที่ ๕ (สระบุรี)



ปฏิทินสถานการณ์
และแก้ไขปัญหา



คู่มือการปฏิบัติราชการ



ด่วนที่สุด บันทึกข้อความ

สพ.ที่ ๕ (สระบุรี)
 เลขที่รับ..... 101
 วันที่ ๒๕ ม.ค. ๒๕๖๖
 เวลา..... 12:56

ส่วนราชการ สำนักแผนงานและสารสนเทศ ส่วนแผนงานและงบประมาณ โทร. ๕๒๒๗

ที่ ทส ๑๖๐๖.๒๒/๐๑๕๕ วันที่ ๑๗ มกราคม ๒๕๖๖

เรื่อง ปฏิทินสถานการณ์และแผนการแก้ไขปัญหาทรัพยากรธรรมชาติและสิ่งแวดล้อม ประจำปี ๒๕๖๖ และคู่มือการปฏิบัติราชการสำนักงานทรัพยากรธรรมชาติและสิ่งแวดล้อมจังหวัด

- เรียน รองอธิบดีกรมป่าไม้
 ผู้ตรวจราชการกรมป่าไม้ทุกท่าน
 ผู้อำนวยการสำนักทุกสำนัก
 ผู้อำนวยการกองการอนุญาต
 ผู้อำนวยการสำนักจัดการทรัพยากรป่าไม้ที่ ๑ - ๑๓
 ผู้อำนวยการสำนักจัดการทรัพยากรป่าไม้ทุกสาขา
 ผู้อำนวยการศูนย์เทคโนโลยีสารสนเทศและการสื่อสาร
 ผู้อำนวยการกลุ่มนิติการ
 ผู้อำนวยการกลุ่มพัฒนาระบบบริหาร
 ผู้อำนวยการกลุ่มตรวจสอบภายใน
 ผู้อำนวยการกลุ่มงานจริยธรรม

ส่วนอำนาจการ
 เลขที่รับ 484
 วันที่ ๒๕ ม.ค. ๒๕๖๖
 เวลา 13.34

ฝ่ายแผนงาน
 ติดตามและประเมินผล
 เลขที่รับ Ab
 วันที่ 26 ม.ค. 2566
 เวลา 11.00

หน้าห้อง สพ.ที่ ๕ (สระบุรี)
 เลขที่รับ 31 ส.ค. 2566
 วันที่ 31 ส.ค. 2566
 เวลา.....

สำนักแผนงานและสารสนเทศ ขอส่งสำเนาหนังสือสำนักงานปลัดกระทรวงทรัพยากรธรรมชาติและสิ่งแวดล้อม ด่วนที่สุด ที่ ทส ๐๒๐๗.๕/ว ๒๖ ลงวันที่ ๔ มกราคม ๒๕๖๖ เรื่อง ปฏิทินสถานการณ์และแผนการแก้ไขปัญหาทรัพยากรธรรมชาติและสิ่งแวดล้อม ประจำปี ๒๕๖๖ และคู่มือการปฏิบัติราชการสำนักงานทรัพยากรธรรมชาติและสิ่งแวดล้อมจังหวัด แจ้งว่า สำนักงานปลัดกระทรวงทรัพยากรธรรมชาติและสิ่งแวดล้อม ขอจัดส่ง ๑) ปฏิทินสถานการณ์และแผนการแก้ไขปัญหาทรัพยากรธรรมชาติและสิ่งแวดล้อม ประจำปี ๒๕๖๖ มาเพื่อให้ทุกหน่วยงานใช้เป็นข้อมูลในการวางแผนการทำงาน และเป็นข้อมูลสำหรับเตรียมพร้อมในการรับมือกับสถานการณ์ภัยพิบัติในช่วงเวลาต่าง ๆ ได้อย่างเหมาะสม และ ๒) คู่มือการปฏิบัติราชการสำนักงานทรัพยากรธรรมชาติและสิ่งแวดล้อมจังหวัดมาเพื่อใช้เป็นแนวทางปฏิบัติในระดับพื้นที่ให้เป็นไปในทิศทางเดียวกัน เรียนมาเพื่อโปรดทราบและเป็นข้อมูลประกอบการดำเนินงานในส่วนที่เกี่ยวข้อง ทั้งนี้ สามารถดาวน์โหลดเอกสารที่เกี่ยวข้องได้ทาง QR Code จากหนังสือดังกล่าวข้างต้น

(นายมานัส ปานมณ)

ผู้อำนวยการสำนักแผนงานและสารสนเทศ

- ส่วนอำนาจการ
 - ส่วนจัดการที่ดินป่าไม้
 - ส่วนป้องกันรักษาป่าและควบคุมไฟป่า
 - ส่วนส่งเสริมการปลูกป่า
 - ส่วนโครงการพระราชดำริฯ
 - ส่วนจัดการป่าชุมชน
- นายธนชัย เนมิย์
 26 ม.ค. 66
 นักวิชาการป่าไม้ชำนาญการพิเศษ
 ผู้อำนวยการส่วนอำนาจการ

น.ส.จรัสพร วงศ์เสนา
 เจ้าหน้าที่ธุรการ



ด่วนที่สุด

บันทึกข้อความ

ห้องอธิบดีกรมป่าไม้

วันที่ ๑๑

วันที่ 9 มิ.ย. 2566

เวลา 11.0๐น

กรมป่าไม้

528

ที่

- 6 มิ.ย. 2566

เวลา

13.36

ส่วนราชการ สำนักงานปลัดกระทรวงฯ กองยุทธศาสตร์และแผนงาน โทร: ๐ ๒๒๖๕ ๖๒๖๘

ที่ ทส ๐๒๐๗.๕/ว๒๖

วันที่ ๕ มกราคม ๒๕๖๖

เรื่อง ปฏิทินสถานการณ์และแผนการแก้ไขปัญหาทรัพยากรธรรมชาติและสิ่งแวดล้อม ประจำปี ๒๕๖๖

และคู่มือการปฏิบัติราชการสำนักงานทรัพยากรธรรมชาติและสิ่งแวดล้อมจังหวัด

เรียน รองปลัดกระทรวงทรัพยากรธรรมชาติและสิ่งแวดล้อมทุกท่าน
หัวหน้าผู้ตรวจราชการกระทรวงทรัพยากรธรรมชาติและสิ่งแวดล้อม
ผู้ตรวจราชการกระทรวงทรัพยากรธรรมชาติและสิ่งแวดล้อมทุกท่าน
เลขาธิการสำนักงานนโยบายและแผนทรัพยากรธรรมชาติและสิ่งแวดล้อม

ห้องรองอธิบดีกรมป่าไม้ (นายวิชาภาพ)

เลขรับ.....

วันที่รับ..... ๖ มิ.ย. ๒๕๖๖

เวลา..... ๒๔.๒๒

อธิบดีทุกกรม ป.๘

ผู้อำนวยการรัฐวิสาหกิจในสังกัด ทส. ทุกแห่ง

ผู้อำนวยการองค์การบริหารจัดการก๊าซเรือนกระจก

ผู้อำนวยการสำนักงานพัฒนาเศรษฐกิจจากฐานชีวภาพ

ผู้ช่วยปลัดกระทรวงทรัพยากรธรรมชาติและสิ่งแวดล้อมทุกท่าน

ผู้อำนวยการสำนักงานทรัพยากรธรรมชาติและสิ่งแวดล้อมจังหวัด ทุกจังหวัด

สำนักงานปลัดกระทรวงทรัพยากรธรรมชาติและสิ่งแวดล้อม ขอจัดส่ง ๑) ปฏิทินสถานการณ์และแผนการแก้ไขปัญหาทรัพยากรธรรมชาติและสิ่งแวดล้อม ประจำปี ๒๕๖๖ มาเพื่อให้ทุกหน่วยงานใช้เป็นข้อมูลในการวางแผนการทำงาน และเป็นข้อมูลสำหรับเตรียมพร้อมในการรับมือกับสถานการณ์ภัยพิบัติในช่วงเวลาต่าง ๆ ได้อย่างเหมาะสม และ ๒) คู่มือการปฏิบัติราชการสำนักงานทรัพยากรธรรมชาติและสิ่งแวดล้อมจังหวัด มาเพื่อใช้เป็นแนวทางปฏิบัติในระดับพื้นที่ให้เป็นไปในทิศทางเดียวกัน โดยสามารถดาวน์โหลดเอกสารดังกล่าวทาง QR Code ที่ปรากฏท้ายหนังสือ

จึงเรียนมาเพื่อทราบเป็นข้อมูลประกอบการดำเนินงานในส่วนที่เกี่ยวข้อง

(นายจตุพร บุรุษพัฒน์)

ปลัดกระทรวงทรัพยากรธรรมชาติและสิ่งแวดล้อม

ส่วนแผนงานและงบประมาณ

(นายมานัส ปานมน)

ผู้อำนวยการสำนักแผนงานและสารสนเทศ



bit.ly/3saUvCk

ปฏิทินสถานการณ์และการแก้ไขปัญหา



bit.ly/3TasOoC

คู่มือการปฏิบัติราชการ

"No Gift Policy ทส. โปร่งใสและเป็นธรรม"

F9 มิ.ย. 2566

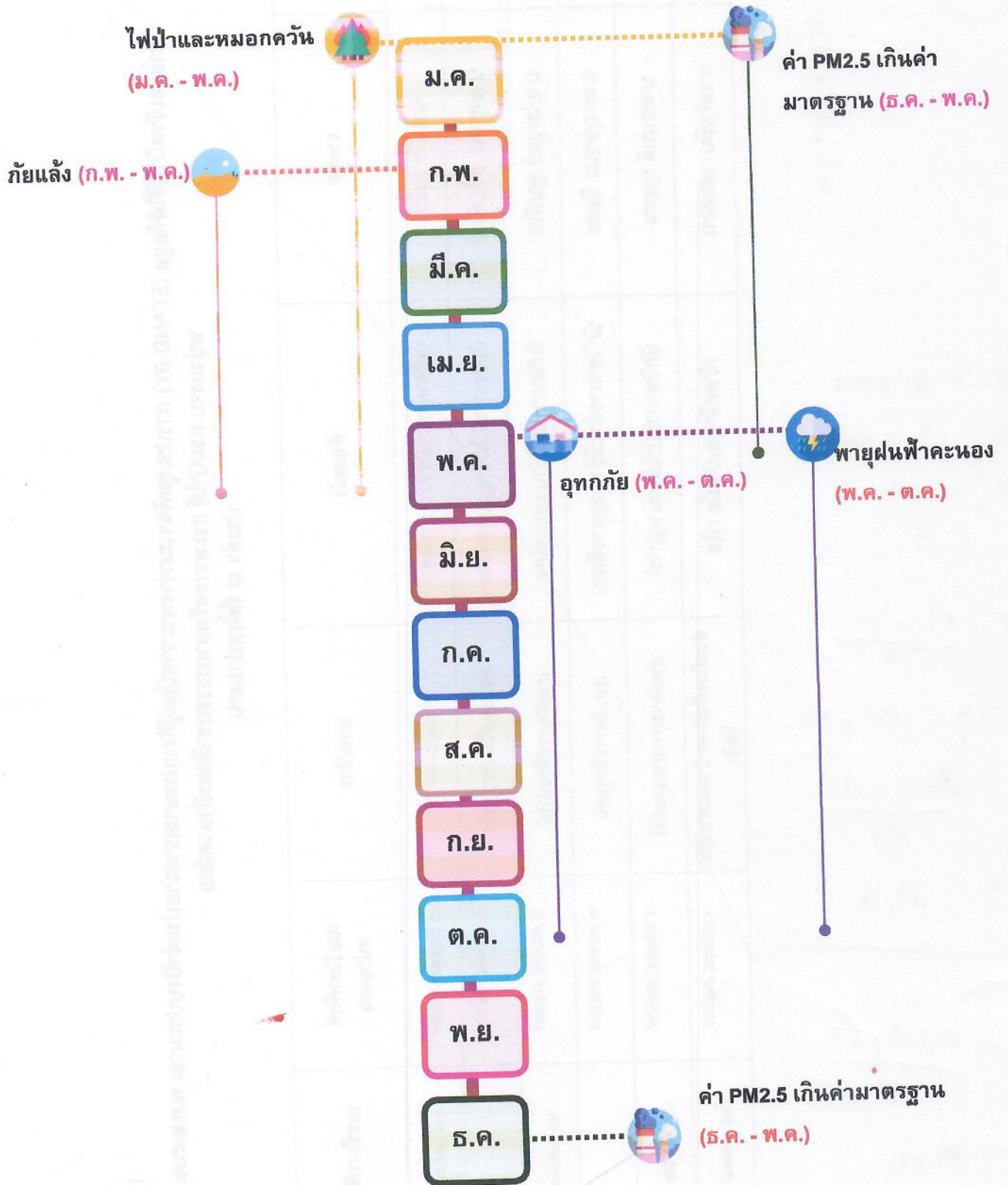
(นายสุรชัย อจลบุญ)

อธิบดีกรมป่าไม้

๑๕ มิ.ย. ๒๕๖๖

ปฏิทินสถานการณ์ทรัพยากรธรรมชาติและสิ่งแวดล้อม

จังหวัดชัยนาท



สถานการณ์และแผนการแก้ไขปัญหาทรัพยากรธรรมชาติและสิ่งแวดล้อมจังหวัดชัยนาท

ม.ค. - พ.ค.

ไฟป่าและหมอกควัน



ก.พ. - พ.ค.

ภัยแล้ง



พ.ค. - ต.ค.

อุทกภัย



แผน/แนวทางแก้ไขปัญหา	หน่วยงานที่เกี่ยวข้อง
<p>แผนป้องกันและดับไฟป่าจังหวัดชัยนาท</p> <ol style="list-style-type: none"> รณรงค์งดเว้นการเผาโดยเด็ดขาด เพื่อป้องกันไม่ให้เกิดไฟป่าที่มีสาเหตุมาจากมนุษย์ รวมถึงให้ประชาชนมีส่วนร่วมในการป้องกันและแก้ไขปัญหาไฟป่า/หมอกควันของจังหวัดชัยนาท จังหวัดชัยนาทได้ออกประกาศ เรื่องมาตรการป้องกันและควบคุมไฟป่าในท้องที่จังหวัดชัยนาท และกำหนดมาตรการในการป้องกันไฟป่า ตลอดจนจัดส่งหนังสือถึงหน่วยงานราชการที่เกี่ยวข้อง อำเภอทุกอำเภอ เพื่อประชาสัมพันธ์แก่บุคลากรในหน่วยงาน และประชาชนในพื้นที่ได้รับทราบและถือปฏิบัติต่อไป และจัดกิจกรรมจัดทำแนวกันไฟ และลดปริมาณเชื้อเพลิง เพื่อเป็นการรณรงค์และป้องกันการเกิดไฟป่า หรือลดความรุนแรงของไฟป่าที่เกิดขึ้น ปลูกต้นไม้พื้นฟู เพื่อทดแทนป่าที่ถูกไฟไหม้ตามโครงการปลูกป่าและป้องกันไฟป่า 	<p>หน่วยงานหลัก : ทสจ.ชน./ศูนย์ป่าไม้ชัยนาท/มท.</p> <p>หน่วยงาน สนับสนุน : เครือข่ายป่าชุมชนในพื้นที่</p> <p>หน่วยงานในพื้นที่ : องค์การบริหารส่วนตำบล ไพรนกยูง/องค์การบริหารส่วนตำบลเด่นใหญ่/องค์การบริหารส่วนตำบลกรงนกเตี้ย/องค์การบริหารส่วนตำบลสะพานหิน/เทศมนตรีตำบลเนินขาม/เทศมนตรีตำบลวังตะเคียน/เทศมนตรีตำบลหนองมะโมง/องค์การบริหารส่วนตำบลลูกจอก</p>
<p>แนวทาง</p> <ol style="list-style-type: none"> ประชาสัมพันธ์ความรู้เกี่ยวกับภัยแล้ง และวิธีการรับมือภัยแล้งในรูปแบบวันเพจ ผ่านสื่อประชาสัมพันธ์ของ สนง.ทสจ. และ ในโครงการหน่วยบำบัดทุกข์บำรุงสุขจังหวัดชัยนาท จัดตั้งศูนย์อำนวยการและประสานงานให้ความช่วยเหลือผู้ประสบภัยพิบัติ (ภัยแล้ง) ระดับพื้นที่ ทส. ในพื้นที่จังหวัดชัยนาท /คำสั่งกองอำนวยการป้องกันและบรรเทาสาธารณภัยจังหวัดชัยนาท/แต่งตั้งคณะกรรมการจัดทำแผนการป้องกันและบรรเทาสาธารณภัยจังหวัด ติดตาม เฝ้าระวังสถานการณ์น้ำในปัจจุบัน ฟื้นฟูแหล่งน้ำ เป่าล้างบ่อบาดาล ประสานหน่วยงานที่เกี่ยวข้องในการจัดหาแหล่งน้ำเพิ่มเติม ขุดเจาะบ่อบาดาลพลังงานแสงอาทิตย์และระบบกระจายน้ำในพื้นที่เกษตรกรรม 	<p>หน่วยงานหลัก : ปภ.ชัยนาท</p> <p>หน่วยงานสนับสนุน : ทสจ.ชัยนาท/สทภ.2 (สระบุรี)/สทภ.2 (สุพรรณบุรี) ศูนย์ป้องกันวิกฤตน้ำ</p> <p>หน่วยงานในพื้นที่ : อบต./ทต.</p>
<p>แนวทาง</p> <ol style="list-style-type: none"> ประชาสัมพันธ์ความรู้เกี่ยวกับปัญหาน้ำท่วม และวิธีการรับมือภาวน้ำท่วม จัดตั้งศูนย์อำนวยการและประสานงาน ให้ความช่วยเหลือผู้ประสบภัยพิบัติ (ภัยแล้ง) ระดับพื้นที่ ทส. ในพื้นที่จังหวัดชัยนาท /คำสั่งกองอำนวยการป้องกันและบรรเทาสาธารณภัยจังหวัดชัยนาท/แต่งตั้งคณะกรรมการจัดทำแผนการป้องกันและบรรเทาสาธารณภัยจังหวัด ติดตาม เฝ้าระวังสถานการณ์น้ำ 	<p>หน่วยงานหลัก : ปภ.ชัยนาท</p> <p>หน่วยงานสนับสนุน : ทสจ.ชัยนาท/สทภ.2 (สระบุรี)/สทภ.2 (สุพรรณบุรี) สทพ.5 /ทสม.</p> <p>หน่วยงานในพื้นที่ : อบต./ทต. /อำเภอ /อปท.ในพื้นที่</p>

จ.ค.- พ.ค.

ค่า PM2.5
เกินค่ามาตรฐาน



แผน/แนวทางแก้ไขปัญหา	หน่วยงานที่เกี่ยวข้อง
<p>แนวทาง</p> <ol style="list-style-type: none">1. ประชาสัมพันธ์สร้างการรับรู้เกี่ยวกับอันตรายจากฝุ่นละอองขนาดเล็ก PM2.5 การลดการเผาในที่โล่งและภาคเกษตร และมลพิษจากการใช้พาหนะที่ระบายมลพิษเกินมาตรฐาน (ควันดำ)2. แต่งตั้งคณะทำงานติดตามสถานการณ์ไฟฟ้าหมอกควัน ฝุ่นละอองขนาดเล็ก PM2.5 จังหวัดชัยนาท3. จังหวัดออกประกาศจังหวัดชัยนาท เรื่อง มาตรการป้องกันและแก้ไขปัญหาสถานการณ์ฝุ่นละอองขนาดเล็ก PM2.5 และมาตรการป้องกันและควบคุมไฟฟ้าในพื้นที่จังหวัดชัยนาท4. จัดกิจกรรม โครงการสร้างการมีส่วนร่วมของชุมชน การป้องกันแล้วควบคุมไฟฟ้า5. เฝ้าระวังคุณภาพอากาศในภาพรวมของจังหวัด	<p>หน่วยงานหลัก : ทสจ. /ปภ.</p> <p>หน่วยงานสนับสนุน : ทสม. /ศูนย์ป่าไม้จังหวัด</p> <p>หน่วยงานในพื้นที่ : อำเภอ /อปท.ในพื้นที่</p>

ปฏิทินสถานการณ์ทรัพยากรธรรมชาติและสิ่งแวดล้อม

จังหวัดนนทบุรี

น้ำเสียจากชุมชน
และโรงงาน
(ม.ค. - ธ.ค.)

ม.ค.

ค่า PM2.5 เกินค่ามาตรฐาน
(ต.ค. - มี.ค.)

ก.พ.

ภัยแล้ง (น้ำเค็ม) (ก.พ. - พ.ค.)

มี.ค.

เม.ย.

พ.ค.

มิ.ย.

ก.ค.

ส.ค.

อุทกภัย (น้ำล้นตลิ่ง น้ำทะเลหนุน)
(ส.ค. - พ.ย.)

ก.ย.

ต.ค.

ค่า PM2.5 เกินค่ามาตรฐาน
(ต.ค. - มี.ค.)

พ.ย.

ธ.ค.

สถานการณ์และแผนการแก้ไขปัญหาทรัพยากรธรรมชาติและสิ่งแวดล้อมจังหวัดนนทบุรี

ต.ค. - มี.ค.

ค่า PM2.5
เกินค่ามาตรฐาน



ก.พ. - พ.ค.

ภัยแล้ง (น้ำเค็ม)



ส.ค. - พ.ย.

อุทกภัย
น้ำล้นตลิ่ง และน้ำทะเลหนุน



แผน/แนวทางแก้ไขปัญหา	หน่วยงานที่เกี่ยวข้อง
แผนปฏิบัติการ “เผชิญเหตุ” ภายใต้แผนเฉพาะกิจ แก้ไขปัญหาคุณภาพอากาศ (ฝุ่น PM2.5) ร่วมกับ หน่วยงานที่เกี่ยวข้อง	หน่วยงานหลัก : ขนส่งจังหวัด ทสจ.นนทบุรี สศพ.6 ตำรวจภูธร หน่วยงานสนับสนุน : - หน่วยงานในพื้นที่ : -
แนวทาง กิจกรรมรณรงค์ประชาสัมพันธ์ให้ผู้รับใบอนุญาต ใช้น้ำบาดาลขึ้นทะเบียนการใช้น้ำบาดาล เพื่อช่วยเหลือผู้ประสบภัยธรรมชาติให้ยื่นคำขอ ขึ้นทะเบียนการใช้น้ำบาดาลเพื่อช่วยเหลือ ผู้ประสบภัยธรรมชาติ	หน่วยงานหลัก : ทสจ.นนทบุรี หน่วยงานสนับสนุน : - หน่วยงานในพื้นที่ : อปท.
แนวทาง จัดตั้งศูนย์ช่วยเหลือผู้ประสบอุทกภัยของกระทรวง ทรัพยากรธรรมชาติและสิ่งแวดล้อม ในพื้นที่จังหวัด นนทบุรี	หน่วยงานหลัก : ทสจ.นนทบุรี หน่วยงานสนับสนุน : สศพ.6 สทก.2 (สระบุรี) สทบ.2 (สุพรรณบุรี) หน่วยงานในพื้นที่ : อปท.



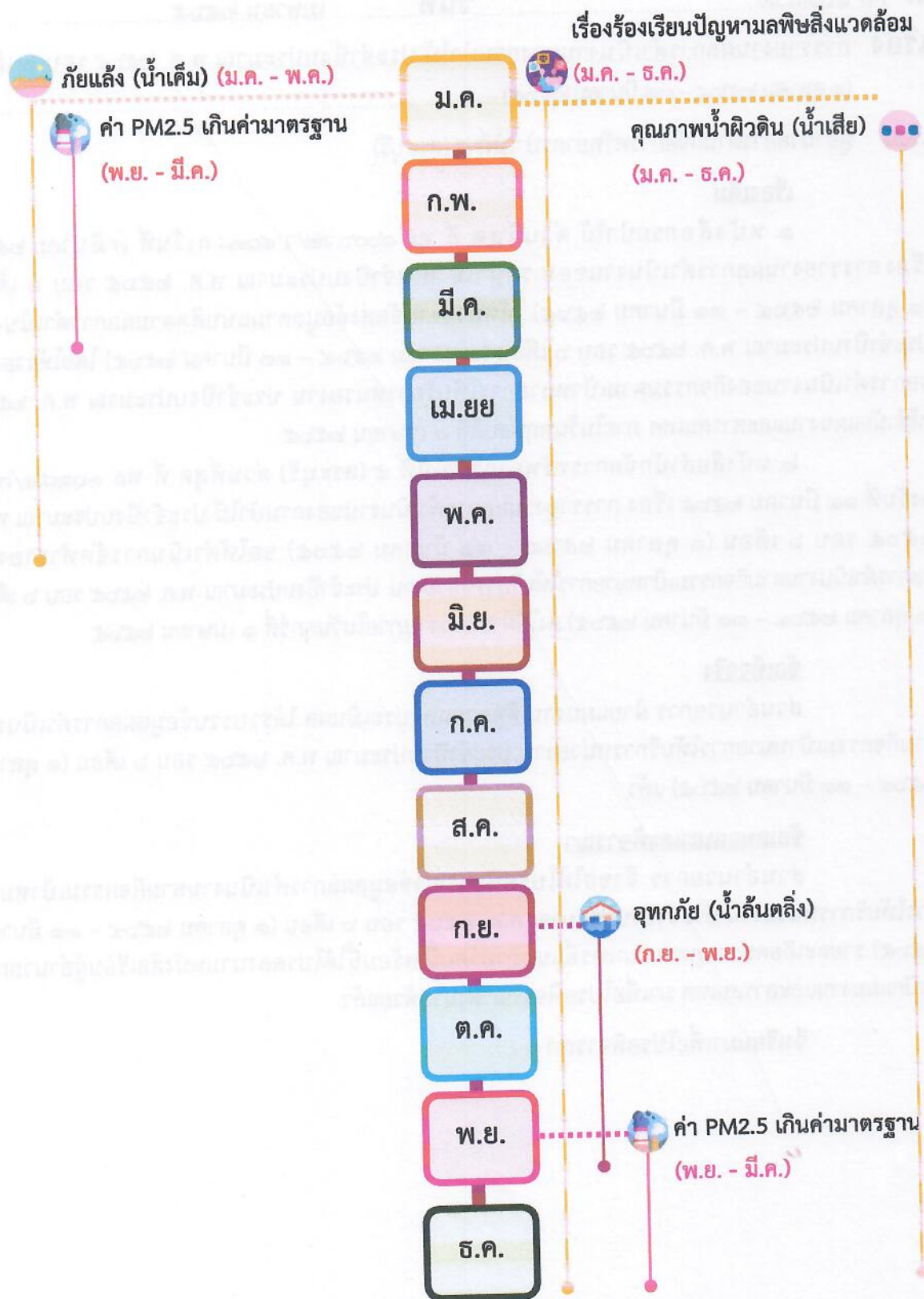
ม.ค.- ธ.ค.

น้ำเสียจากชุมชนและ
โรงงานอุตสาหกรรม

แผน/แนวทางแก้ไขปัญหา	หน่วยงานที่เกี่ยวข้อง
<p>แนวทาง</p> <ol style="list-style-type: none"> 1. ลงพื้นที่ตรวจสอบเรื่องร้องเรียนร่วมกับหน่วยงานที่เกี่ยวข้อง 2. ส่งเสริมและสนับสนุนการแก้ไขปัญหาผ่านองค์กรปกครองส่วนท้องถิ่นและประชาชน โดยดำเนินการดังนี้ <ol style="list-style-type: none"> 2.1 โครงการพัฒนาเครือข่ายอาสาสมัครพิทักษ์ทรัพยากรธรรมชาติและสิ่งแวดล้อมหมู่บ้าน (ทสม.) 2.2 โครงการเมืองสิ่งแวดล้อมยั่งยืน 	<p>หน่วยงานหลัก : ทสจ.นนทบุรี</p> <p>หน่วยงานสนับสนุน : สคพ.6</p> <p>หน่วยงานในพื้นที่ : อปท.</p>

ปฏิทินสถานการณ์ทรัพยากรธรรมชาติและสิ่งแวดล้อม

จังหวัดปทุมธานี



สถานการณ์และแผนการแก้ไขปัญหาทรัพยากรธรรมชาติและสิ่งแวดล้อมจังหวัดปทุมธานี



แผน/แนวทางแก้ไขปัญหา	หน่วยงานที่เกี่ยวข้อง
<p>แผนป้องกันและเฝ้าระวังแม่น้ำเจ้าพระยาเค็ม</p> <p>แนวทาง</p> <ol style="list-style-type: none"> 1. การแจ้งเตือนผู้ประกอบการในพื้นที่ในช่วงเวลาที่จะเกิดน้ำทะเลหนุน เพื่อเตรียมแผนการรองรับ หรือหาแหล่งน้ำอื่นสำรองใช้ไปพลางก่อน ถ้าหากน้ำมีความเค็มจนเกินค่ามาตรฐานที่จะยอมรับในการนำไปผลิตสินค้าได้ 2. อนุญาตให้ใช้น้ำบาดาลเป็นแหล่งน้ำทดแทน ในกรณีที่น้ำประปามีความเค็มมากจนก่อให้เกิดผลกระทบต่อการผลิตสินค้าของโรงงานอุตสาหกรรมที่ใช้น้ำเป็นจำนวนมาก 3. ประชาสัมพันธ์ให้ผู้ใช้น้ำที่เป็นเกษตรกร อาจต้องลดกิจกรรมการเพาะปลูกในช่วงเวลาที่เกิดปัญหาน้ำแล้ง หรือการเปลี่ยนชนิดพืชที่ปลูกให้เหมาะสมกับสภาวะที่มีน้ำน้อยเพื่ออนุรักษ์น้ำจัดให้มีปริมาณเพียงพอในการผลิตต้นน้ำทะเลที่รุกล้ำขึ้นมาในหน้าแล้ง 	<p>หน่วยงานหลัก : สำนักงานทรัพยากรน้ำแห่งชาติ / กรมชลประทาน</p> <p>หน่วยงานสนับสนุน : การประปาส่วนภูมิภาค / กรมทรัพยากรน้ำบาดาล</p> <p>หน่วยงานในพื้นที่ : สนง.ทรัพยากรธรรมชาติและสิ่งแวดล้อม จ.ปทุมธานี</p>
<p>แนวทาง</p> <ol style="list-style-type: none"> 1. จัดตั้งศูนย์บัญชาการเหตุการณ์อุทกภัยจังหวัดปทุมธานี พ.ศ. 2565 2. ลงพื้นที่ติดตามสถานการณ์น้ำท่วมในพื้นที่จังหวัดปทุมธานี และรายงาน สป.ทส. ทุกวันที่ 25 และในช่วงที่เกิดอุทกภัยรายงานทุกวัน 3. สื่อสารข้อมูลที่ถูกต้องให้ประชาชน และผู้ประกอบการเข้าใจ ไม่ให้เกิดความตื่นตระหนกต่อสถานการณ์ที่เกิดขึ้น 4. เตรียมความพร้อมของบุคลากรที่ปฏิบัติหน้าที่ช่วยเหลือผู้ประสบภัยร่วมกับหน่วยงานที่เกี่ยวข้องในพื้นที่ 5. ประสานหน่วยงานในสังกัดกระทรวงทรัพยากรธรรมชาติและสิ่งแวดล้อมและเครือข่ายอาสาสมัครพิทักษ์ทรัพยากรธรรมชาติและสิ่งแวดล้อมเพื่อความช่วยเหลือผู้ประสบภัย 	<p>หน่วยงานหลัก : สำนักงานทรัพยากรน้ำแห่งชาติ / กรมชลประทาน</p> <p>หน่วยงานสนับสนุน : สป.ทส./ ทน. /ทบ./สำนักงานทรัพยากรน้ำที่ 2 // สำนักทรัพยากรน้ำบาดาลเขต 2 สุพรรณบุรี</p> <p>หน่วยงานในพื้นที่ : ทสจ.จ.ปทุมธานี / เครือข่ายอาสาสมัครพิทักษ์</p>
<p>แผนปฏิบัติการขับเคลื่อนวาระแห่งชาติ “การแก้ไขปัญหามลพิษด้านฝุ่นละออง”</p> <p>แนวทาง</p> <ol style="list-style-type: none"> 1. แผนปฏิบัติการ “แผนเผชิญเหตุ” ภายใต้แผนเฉพาะกิจแก้ไขปัญหามลพิษทางอากาศ (ฝุ่น PM2.5) 2. ประชุมเพื่อติดตามการป้องกันและแก้ไขปัญหามลพิษขนาดเล็ก (PM2.5) ในกรุงเทพมหานครและปริมณฑล ร่วมกับหน่วยงานที่เกี่ยวข้องอย่างต่อเนื่อง 3. รายงานสถานการณ์คุณภาพอากาศจังหวัดปทุมธานี ประจำวัน 	<p>หน่วยงานหลัก : จ.ปทุมธานี / ปภ.จ.ปทุมธานี</p> <p>หน่วยงานสนับสนุน : คพ/ สวมสิ่งแวดล้อมและควบคุมมลพิษที่ 6 (นนทบุรี)/อบจ.ปทุมธานี/ กอบังคับการตำรวจภูธร จ.ปทุมธานี/ สวมอุตสาหกรรม จ.ปทุมธานี/ สวมพลังงาน จ.ปทุมธานี/ สวมเกษตร จ.ปทุมธานี/ สวมขนส่ง จ.ปทุมธานี/ สวมสาธารณสุข จ.ปทุมธานี / อำเภอ</p> <p>หน่วยงานในพื้นที่ : สนง.ทรัพยากรธรรมชาติและสิ่งแวดล้อม จ.ปทุมธานี / อปท.</p>

ม.ค.- ๖.ค.

เรื่องร้องเรียนปัญหามลพิษ
สิ่งแวดล้อม

ม.ค.- ๖.ค.

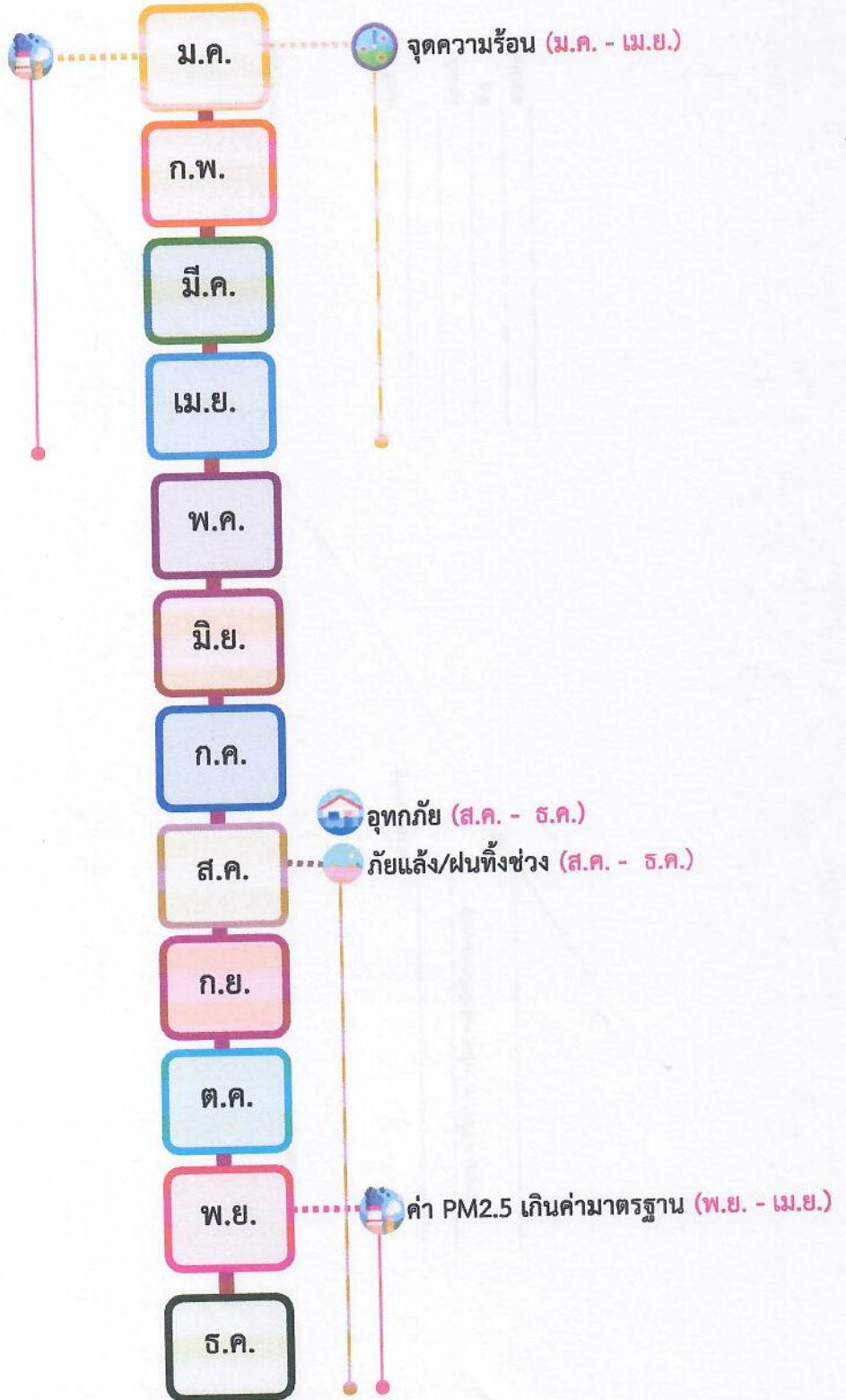
คุณภาพน้ำผิวดิน /
น้ำเสีย

แผน/แนวทางแก้ไขปัญหา	หน่วยงานที่เกี่ยวข้อง
<p>แนวทาง</p> <ol style="list-style-type: none"> 1. ประสานหน่วยงาน/ร่วมลงพื้นที่ตรวจสอบข้อเท็จจริงและดำเนินการในส่วนที่เกี่ยวข้อง 2. ติดตามและรายงานผลการตรวจสอบข้อเท็จจริง 	<p>หน่วยงานหลัก : สนง.ทสจ.ปทุมธานี / ศูนย์ดำรงธรรม จ.ปทุมธานี / สนง.อุตสาหกรรม จ.ปทุมธานี</p> <p>หน่วยงานสนับสนุน : สนง.สิ่งแวดล้อมและควบคุมมลพิษที่ 6 (นนทบุรี) / สนง.สาธารณสุข จ.ปทุมธานี / อำเภอ</p>
<p>แนวทาง</p> <ol style="list-style-type: none"> 1. ลงพื้นที่ตรวจวัดคุณภาพน้ำผิวดินตามแนวคลองที่สำคัญ ได้แก่ เปรมประชากร คลองบ้านใหม่ และคลองสาขา 2. แจ้งข้อมูลการเฝ้าระวังคุณภาพน้ำจังหวัดปทุมธานี ไปยังหน่วยงานที่เกี่ยวข้อง 3. ร่วมตรวจสอบและเก็บตัวอย่างน้ำทิ้งจากแหล่งกำเนิดมลพิษ ในพื้นที่จังหวัดปทุมธานี 	<p>หน่วยงานหลัก : สนง.ทรัพยากรธรรมชาติและสิ่งแวดล้อม จ.ปทุมธานี</p> <p>หน่วยงานสนับสนุน : สนง.สิ่งแวดล้อมและควบคุมมลพิษที่ 6(นนทบุรี)</p> <p>หน่วยงานในพื้นที่ : องค์กรปกครองส่วนท้องถิ่น</p>

ปฏิทินสถานการณ์ทรัพยากรธรรมชาติและสิ่งแวดล้อม

จังหวัดพระนครศรีอยุธยา

ค่า PM2.5 เกินค่ามาตรฐาน
(พ.ย. - เม.ย.)



สถานการณ์และแผนการแก้ไขปัญหาทรัพยากรธรรมชาติและสิ่งแวดล้อมจังหวัดพระนครศรีอยุธยา

พ.ย. - เม.ย.

ค่า PM2.5
เกินค่ามาตรฐาน



ม.ค. - เม.ย.

จุดความร้อน



ส.ค.- ธ.ค.

อุทกภัย



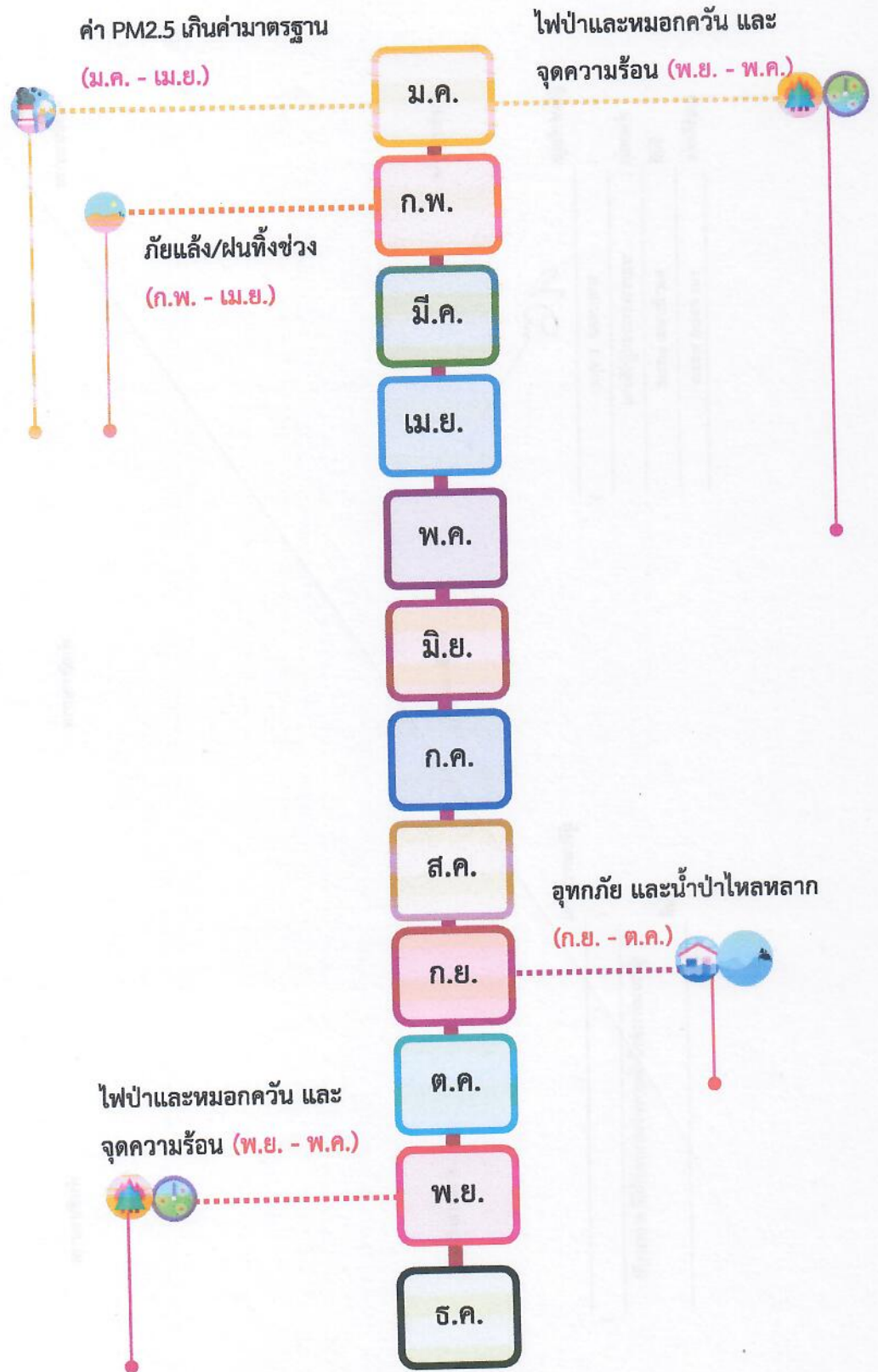
แผน/แนวทางแก้ไขปัญหา	หน่วยงานที่เกี่ยวข้อง
<p>แนวทาง</p> <ol style="list-style-type: none"> ติดตามสถานการณ์ ฝุ่นละออง พร้อมรายงานสถานการณ์ให้ผู้ว่าฯ และคณะทำงานทราบ ประชาสัมพันธ์ สร้างความเข้าใจ สาเหตุและวิธีแก้ปัญหา PM 2.5 ผ่านช่องทางต่าง ๆ ร่วมกับหน่วยงานในจังหวัด กำหนดมาตรการเพื่อป้องกันและแก้ไขปัญหในพื้นที่ 	<p>หน่วยงานหลัก : มท./ปภ.</p> <p>หน่วยงานสนับสนุน : ทสจ./คพ./สส.</p> <p>หน่วยงานในพื้นที่ : อปท./ขนส่งจังหวัด/ อุตสาหกรรมจังหวัด/ สาธารณสุขจังหวัด/แขวง ทางหลวง</p>
<p>แนวทาง</p> <ol style="list-style-type: none"> ประสาน อปท. ขอความร่วมมือป้องกัน และแก้ไขปัญห ออกประกาศห้ามทำการเผาเศษซากคอกซัง/ซากผลผลิตการเกษตร/วัสดุทุกชนิดทุกประเภท ติดตามสถานการณ์จุดความร้อนในพื้นที่ 	<p>หน่วยงานหลัก : มท./ปภ.</p> <p>หน่วยงานสนับสนุน : ทสจ./คพ./สส./ปม.</p> <p>หน่วยงานในพื้นที่ : อปท./ขนส่งจังหวัด/ อุตสาหกรรมจังหวัด/เกษตร และสหกรณ์จังหวัด/ สาธารณสุขจังหวัด/แขวง ทางหลวง</p>
<p>แนวทาง</p> <ol style="list-style-type: none"> เตรียมความพร้อมรับมือสถานการณ์อุทกภัยในพื้นที่/เฝ้าระวังสถานการณ์น้ำในแม่น้ำสายหลัก ประสานหน่วยงานในสังกัด ทส. ให้ความช่วยเหลือบรรเทาความเดือดร้อน เช่น การจัดหาไม้ต็ม ฯลฯ ให้ข้อมูล วิธีการแก้ไขปัญหายยะ/กลื่น จากน้ำท่วมขัง จัดเตรียมน้ำหมัก / EM สำหรับใช้บำบัดน้ำเสีย 	<p>หน่วยงานหลัก : มท./ปภ.</p> <p>หน่วยงานสนับสนุน : ทสจ./คพ./ทน./ทบ.</p> <p>หน่วยงานในพื้นที่ : อปท./กอร.รมน./ ชลประทาน/สาธารณสุข จังหวัด/เกษตรและสหกรณ์ จังหวัด ฯลฯ</p>



แผน/แนวทางแก้ไขปัญหา	หน่วยงานที่เกี่ยวข้อง
<p>แนวทาง</p> <ol style="list-style-type: none"> 1. ประชาสัมพันธ์การเสริมสร้างและพัฒนา น้ำบาดาลอย่างมีประสิทธิภาพและยั่งยืน/รณรงค์ ลดการใช้น้ำ 2. เฝ้าระวัง แจ้งเตือน รายงานสถานการณ์ และ เตรียมความพร้อมรับมือสถานการณ์ภัยแล้งในพื้นที่ 3. สำรวจ และให้ข้อมูลด้านการขออนุญาตใช้ น้ำบาดาล 4. ประสานหน่วยงานในสังกัด ทส. ให้ความช่วยเหลือ บรรเทาความเดือดร้อน เช่น การจัดหา น้ำดื่ม ฯลฯ 	<p>หน่วยงานหลัก : มท./ปภ.</p> <p>หน่วยงานสนับสนุน : ทสจ./ทน./ทบ.</p> <p>หน่วยงานในพื้นที่ : อปท./กอ.รณน./ ชลประทาน/สาธารณสุข จังหวัด/เกษตรและสหกรณ์ จังหวัด ฯลฯ</p>

ปฏิทินสถานการณ์ทรัพยากรธรรมชาติและสิ่งแวดล้อม

จังหวัดลพบุรี



สถานการณ์และแผนการแก้ไขปัญหาทรัพยากรธรรมชาติและสิ่งแวดล้อมจังหวัดลพบุรี

ม.ค. - เม.ย.

ค่า PM2.5
เกินค่ามาตรฐาน



พ.ย.- พ.ค.

จุดความร้อน



แผน/แนวทางแก้ไขปัญหา	หน่วยงานที่เกี่ยวข้อง
<p>แนวทาง</p> <ol style="list-style-type: none"> จัดตั้งศูนย์บัญชาการป้องกันและแก้ไขปัญหาฝุ่นละอองขนาดเล็ก PM2.5 จังหวัดลพบุรี ติดตาม วิเคราะห์ และประเมินสถานการณ์ ติดตามข้อมูลคุณภาพอากาศทางเว็บไซต์ http://air4thai.pcd.go.th/webV2/ และ Application : Air4thai เตรียมความพร้อมในการป้องกันแก้ไขปัญหามลพิษขนาดเล็ก PM2.5 รวบรวมข้อมูลข่าวสารในพื้นที่ประสบสาธารณภัย และติดตามสถานการณ์อย่างต่อเนื่อง จัดทำแผนที่ แผนผังสถานการณ์ ส่งต่อข้อมูลให้กับผู้ที่ปฏิบัติงานและส่วนที่เกี่ยวข้อง และกลุ่มไลน์ “หน่วยสถานการณ์ PM2.5 จังหวัดลพบุรี” และจัดทำแผนที่จุดความร้อนในพื้นที่จังหวัดลพบุรี ด้วยโปรแกรม ArcGIS รายงานข้อมูลสถานการณ์ฝุ่นละอองขนาดเล็ก PM2.5 และสถานการณ์จุดความร้อน (Hotspot) ในพื้นที่จังหวัดลพบุรี ในรูปแบบ One Page ทุกวัน ช่วงเดือน พ.ย. ถึง เม.ย. ประชาสัมพันธ์ ชี้แจงและสร้างความเข้าใจกับประชาชนในพื้นที่เพื่อเฝ้าระวังป้องกันเหตุที่ก่อให้เกิดจุดความร้อนและฝุ่นละออง พร้อมทั้งควบคุม กำกับดูแลแหล่งกำเนิดฝุ่นละอองต่าง ๆ ที่อยู่ในความรับผิดชอบ 	<p>หน่วยงานหลัก : สนง.ป้องกันและบรรเทาสาธารณภัยจังหวัดลพบุรี</p> <p>หน่วยงานสนับสนุน : สนง.ทสจ.ลพบุรี สนง.อุตสาหกรรมจังหวัด สนง.เกษตรจังหวัด สนง.เกษตรและสหกรณ์จังหวัด สนง.ปฏิบัติที่ดินจังหวัด สนง.แขวงทางหลวง ฯลฯ</p> <p>หน่วยงานในพื้นที่ : อำเภอทุกอำเภอ อปท.ทุกแห่ง</p>
<p>แนวทาง</p> <ol style="list-style-type: none"> ประชาสัมพันธ์ รณรงค์ลดการเผา โดยให้เลือกใช้วิธีกลบ ฝัง, เกษตรกรรมเป็นมิตรกับสิ่งแวดล้อม, สร้างป่าสร้างรายได้ ส่งเสริมการปลูกไม้ป่า เพิ่มพื้นที่สีเขียว เพื่อเพิ่มความชื้นในบรรยากาศและพื้นดิน ประสานงานระดับอำเภอ ขอความร่วมมือผู้นำชุมชน รณรงค์ ลดการเผาริมถนน พื้นที่เกษตรกรรม ฯลฯ จัดฝึกอบรมเสริมบทบาทชุมชน เครือข่ายภาคประชาชนและจิตอาสาเพื่อร่วมเป็นชุดปฏิบัติการระดับหมู่บ้านในการลาดตระเวน และเฝ้าระวัง แจ้งจุดความร้อนเพื่อแก้ไขเหตุการณ์ให้เป็นปกติ 	<p>หน่วยงานหลัก : สนง.ทสจ.ลพบุรี, จังหวัดลพบุรี</p> <p>หน่วยงานสนับสนุน : หน่วยราชการที่เกี่ยวข้อง สบอ.ที่ 1 สาขาสระบุรี และสบจ.ที่ 5 (สระบุรี)</p> <p>หน่วยงานในพื้นที่ : อำเภอทุกอำเภอ อปท.ทุกแห่ง</p>

พ.ย.- พ.ค.

ไฟป่าและหมอกควัน



ก.พ.- เม.ย.

ภัยแล้ง/ฝนทิ้งช่วง



ก.ย. - ต.ค.

อุทกภัย

น้ำป่าไหลหลาก



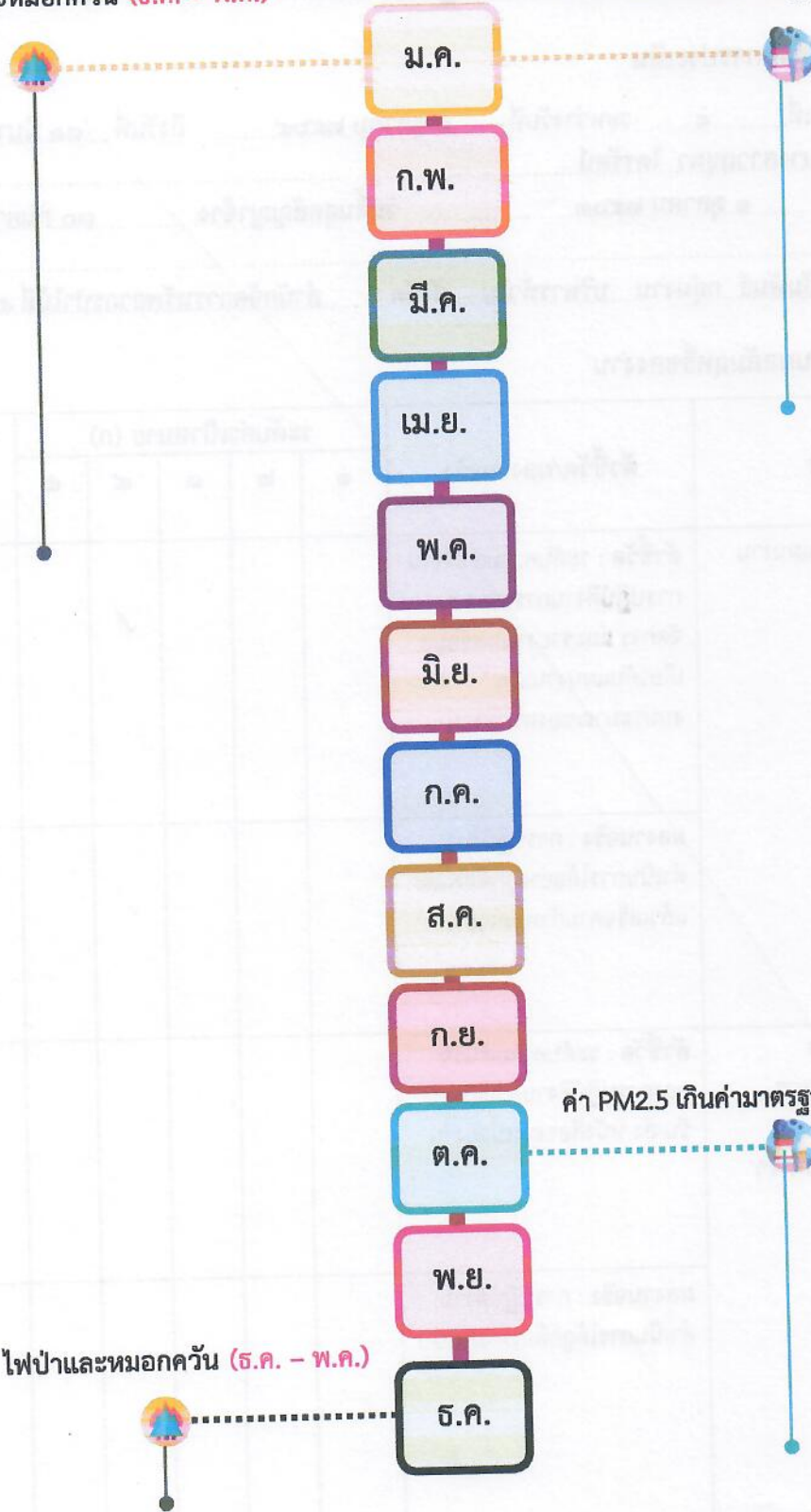
แผน/แนวทางแก้ไขปัญหา	หน่วยงานที่เกี่ยวข้อง
<p>แนวทาง</p> <ol style="list-style-type: none"> 1. ออกประกาศกำหนดเขตควบคุมไฟป่าและมาตรการในเขตควบคุมไฟป่าในท้องที่จังหวัดลพบุรี, ประชาสัมพันธ์ลดการเผาริมถนน พื้นที่เกษตรกรรม ฯลฯ 2. ประชาสัมพันธ์ การปลูกไม้ป่า ไม้เศรษฐกิจ เพื่อการอนุรักษ์และใช้ประโยชน์อย่างยั่งยืน ลดการบุกรุกทำลายป่า 3. ส่งเสริมการปลูกไม้ป่า เพิ่มพื้นที่สีเขียว เพื่อเพิ่มความชื้นในบรรยากาศและพื้นดิน 4. จัดฝึกอบรมเสริมบทบาทชุมชน เครือข่ายภาคประชาชนและจิตอาสาเพื่อร่วมเป็นชุดปฏิบัติการระดับหมู่บ้านในการลาดตระเวน เผ่าระวัง และดับไฟป่า ประสานงานขอความร่วมมือจากหน่วยงานภาครัฐ เอกชน และประชาชนโดยทั่วไป ให้ช่วยกันเผ่าระวัง และแจ้งจุดเกิดเหตุ เพื่อให้หน่วยงานที่เกี่ยวข้องเข้าดำเนินการในส่วนที่เกี่ยวข้องได้ทันทั่วถึง 	<p>หน่วยงานหลัก : สนง.ทสจ.ลพบุรี, จังหวัดลพบุรี</p> <p>หน่วยงานสนับสนุน : หน่วยราชการที่เกี่ยวข้อง สบอ.ที่ 1 สาขาสระบุรี และสจป.ที่ 5 (สระบุรี)</p> <p>หน่วยงานในพื้นที่ : อำเภอทุกอำเภอ อปท.ทุกแห่ง</p>
<p>แนวทาง</p> <p>ประสานงานกับหน่วยงาน ทส.ในพื้นที่จังหวัดลพบุรี เพื่อสนับสนุนอุปกรณ์ เครื่องมือ กำลังคน น้ำดื่ม ในการให้ความช่วยเหลือผู้ประสบภัย</p>	<p>หน่วยงานหลัก : สำนักงานป้องกันและบรรเทาสาธารณภัยจังหวัดลพบุรี</p> <p>หน่วยงานสนับสนุน : สป.ทส. (ทสจ. สทบ.เขต3 สระบุรี สทน.ที่ 2 สระบุรี สบอ.ที่ 1 สาขาสระบุรี และ สจป.ที่ 5 (สระบุรี))</p> <p>หน่วยงานในพื้นที่ : องค์กรปกครองส่วนท้องถิ่นในพื้นที่</p>
<p>แนวทาง</p> <ol style="list-style-type: none"> 1. ประสานงานกับหน่วยงาน ทส.ในพื้นที่จังหวัดลพบุรี เพื่อสนับสนุนอุปกรณ์ เครื่องมือ กำลังคน น้ำดื่ม ในการให้ความช่วยเหลือผู้ประสบภัย และฟื้นฟูพื้นที่หลังน้ำท่วม 2. สนง.ทสจ.ลพบุรี ร่วมกับ สถานีพัฒนาที่ดินลพบุรี ผลิตน้ำจุลินทรีย์ชีวภาพจากสารเร่ง พด.6 สำหรับใช้ในการบำบัดน้ำเสียและกลิ่นเหม็น เพื่อสนับสนุนให้กับพื้นที่ที่ได้รับผลกระทบจากน้ำท่วมขังเน่าเสีย 	<p>หน่วยงานหลัก : สำนักงานป้องกันและบรรเทาสาธารณภัยจังหวัดลพบุรี</p> <p>หน่วยงานสนับสนุน : สป.ทส. (ทสจ. สทบ.เขต3 สระบุรี สทน.ที่ 2 สระบุรี สบอ.ที่ 1 สาขาสระบุรี และ สจป.ที่ 5 (สระบุรี)) และ สถานีพัฒนาที่ดินลพบุรี</p> <p>หน่วยงานในพื้นที่ : องค์กรปกครองส่วนท้องถิ่นในพื้นที่</p>

ปฏิทินสถานการณ์ทรัพยากรธรรมชาติและสิ่งแวดล้อม

จังหวัดสระบุรี

ไฟป่าและหมอกควัน (ธ.ค. - พ.ค.)

ค่า PM2.5 เกินค่ามาตรฐาน (ต.ค. - เม.ย.)



ไฟป่าและหมอกควัน (ธ.ค. - พ.ค.)

ค่า PM2.5 เกินค่ามาตรฐาน (ต.ค. - เม.ย.)

สถานการณ์และแผนการแก้ไขปัญหาทรัพยากรธรรมชาติและสิ่งแวดล้อมจังหวัดสระบุรี

ต.ค.- เม.ย.

ค่า PM2.5
เกินค่ามาตรฐาน



ธ.ค.- พ.ค.

ไฟป่าและหมอกควัน



แผน/แนวทางแก้ไขปัญหา	หน่วยงานที่เกี่ยวข้อง
แผนปฏิบัติการเพื่อลดและขจัดมลพิษในเขตควบคุมมลพิษตำบลหน้าพระลาน ประจำปีงบประมาณ พ.ศ. 2566	<p>หน่วยงานหลัก : สำนักงานป้องกันและบรรเทาสาธารณภัยจังหวัด/สำนักงานทรัพยากรธรรมชาติและสิ่งแวดล้อมจังหวัด</p> <p>หน่วยงานสนับสนุน : อปท.ทุกแห่งในพื้นที่จังหวัด</p> <p>หน่วยงานในพื้นที่ : อปท.ทุกแห่งในพื้นที่จังหวัด</p>
แผนป้องกันและดับไฟป่าจังหวัดสระบุรี ปีงบประมาณ พ.ศ. 2566	<p>หน่วยงานหลัก : ปภ. การไฟฟ้าส่วนภูมิภาคจังหวัดสระบุรี/การประปาส่วนภูมิภาค/เครือข่ายจิตอาสาพระราชทาน มูลนิธิศูนย์อาสา</p> <p>หน่วยงานสนับสนุน : ทสจ.สระบุรี อปท.</p>

ปฏิทินสถานการณ์ทรัพยากรธรรมชาติและสิ่งแวดล้อม

จังหวัดสิงห์บุรี

ค่า PM2.5 เกินค่ามาตรฐาน

(ธ.ค. - เม.ย.)

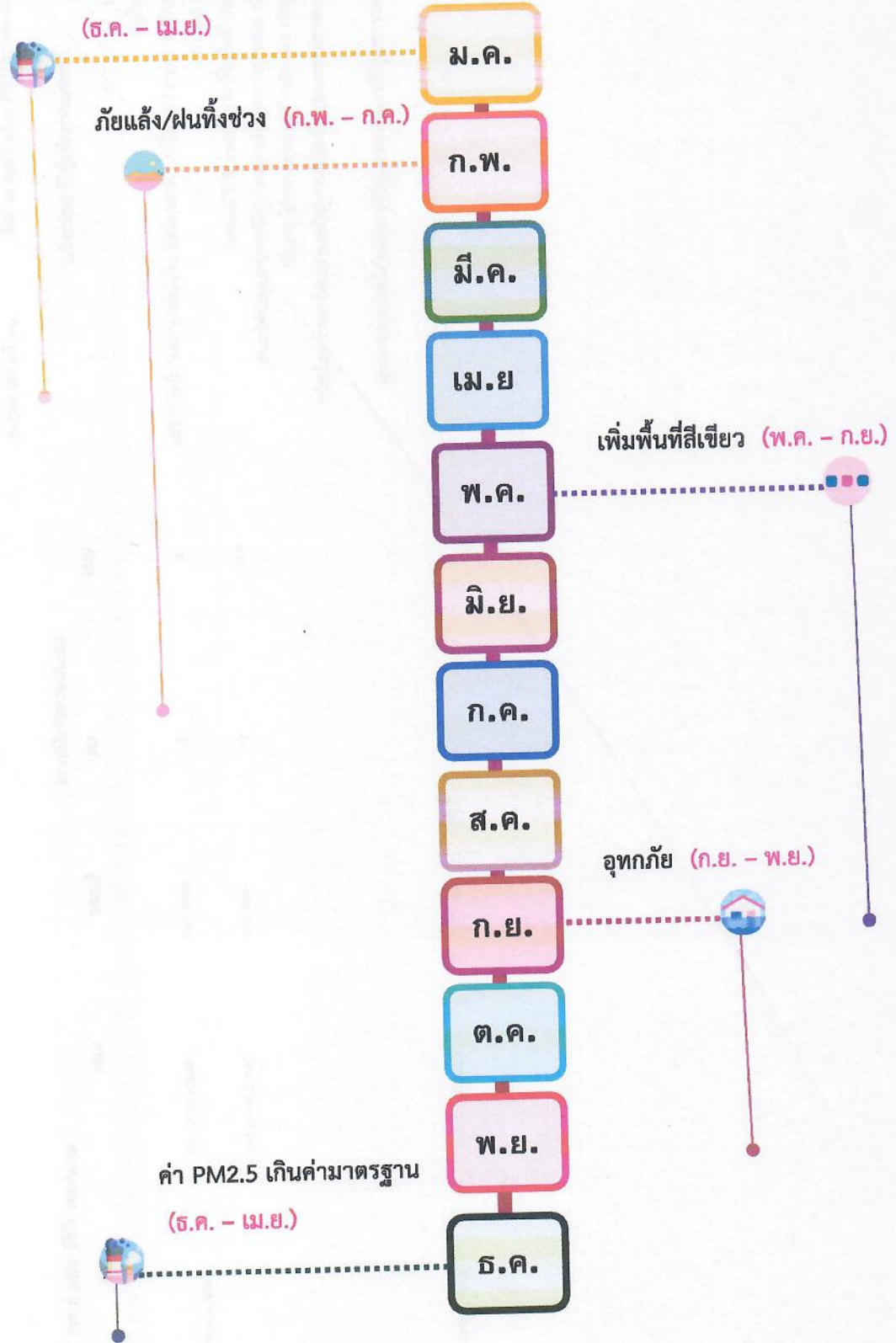
ภัยแล้ง/ฝนทิ้งช่วง (ก.พ. - ก.ค.)

เพิ่มพื้นที่สีเขียว (พ.ค. - ก.ย.)

อุทกภัย (ก.ย. - พ.ย.)

ค่า PM2.5 เกินค่ามาตรฐาน

(ธ.ค. - เม.ย.)



สถานการณ์และแผนการแก้ไขปัญหาทรัพยากรธรรมชาติและสิ่งแวดล้อมจังหวัดสิงห์บุรี

ก.พ.- ก.ค.

ภัยแล้ง/ฝนทิ้งช่วง



พ.ค.- ก.ย.

การเพิ่มพื้นที่สีเขียว



ก.ย. - พ.ย.

อุทกภัย



แผน/แนวทางแก้ไขปัญหา	หน่วยงานที่เกี่ยวข้อง
<p>แนวทาง</p> <ol style="list-style-type: none"> จัดตั้งศูนย์การเตรียมความพร้อมและให้ความช่วยเหลือผู้ประสบอุทกภัย และพิบัติภัยทางธรรมชาติ รวบรวมข้อมูลกำลังพล เครื่องมือ เครื่องจักรกล และวัสดุอุปกรณ์ต่าง ๆ จากหน่วยงานที่เกี่ยวข้อง ดำเนินการให้ความช่วยเหลือผู้ประสบอุทกภัย และพิบัติภัยทางธรรมชาติ เมื่อได้รับการร้องขอ รายงานผลการดำเนินงานให้ความช่วยเหลือผู้ประสบอุทกภัย และพิบัติภัยทางธรรมชาติ สรุปผลการดำเนินงานให้ความช่วยเหลือผู้ประสบอุทกภัย และพิบัติภัยทางธรรมชาติ 	<p>หน่วยงานหลัก : สำนักงานป้องกันและบรรเทาสาธารณภัยจังหวัด/อำเภอทุกอำเภอ/หน่วยงานชลประทานในจังหวัด</p> <p>หน่วยงานสนับสนุน : สำนักงานทรัพยากรน้ำที่ 2/สำนักงานทรัพยากรน้ำบาดาลเขต 2/สำนักงานทรัพยากร ธรรมชาติ และสิ่งแวดล้อมจังหวัด/ส่วนราชการและหน่วยงานในจังหวัดสิงห์บุรี</p> <p>หน่วยงานในพื้นที่ : อปท.ในพื้นที่จังหวัดทุกแห่ง</p>
<p>แนวทาง</p> <p>ปลูกต้นไม้ เพิ่มพื้นที่สีเขียว ภายใต้โครงการปลูกป่าเพื่ออนุรักษ์ พื้นที่ป่าต้นน้ำ ป่าชายเลน และป้องกันไฟป่า</p>	<p>หน่วยงานหลัก : สำนักงานทรัพยากรธรรมชาติและสิ่งแวดล้อมจังหวัด</p> <p>หน่วยงานสนับสนุน : ศูนย์ป่าไม้สิงห์บุรี/สวนรุกขชาติคูเมือง/สถานีเพาะชำกล้าไม้จังหวัดสิงห์บุรี</p> <p>หน่วยงานในพื้นที่ : อปท.ในพื้นที่จังหวัด</p>
<p>แนวทาง</p> <ol style="list-style-type: none"> จัดตั้งศูนย์การเตรียมความพร้อมและให้ความช่วยเหลือผู้ประสบอุทกภัย และพิบัติภัยทางธรรมชาติ รวบรวมข้อมูลกำลังพล เครื่องมือ เครื่องจักรกล และวัสดุอุปกรณ์ต่าง ๆ จากหน่วยงานที่เกี่ยวข้อง ดำเนินการให้ความช่วยเหลือผู้ประสบอุทกภัย และพิบัติภัยทางธรรมชาติ เมื่อได้รับการร้องขอ รายงานผลการดำเนินงานให้ความช่วยเหลือผู้ประสบอุทกภัย และพิบัติภัยทางธรรมชาติ สรุปผลการดำเนินงานให้ความช่วยเหลือผู้ประสบอุทกภัย และพิบัติภัยทางธรรมชาติ 	<p>หน่วยงานหลัก : สำนักงานป้องกันและบรรเทาสาธารณภัยจังหวัด/อำเภอทุกอำเภอ/หน่วยงานชลประทานในจังหวัด</p> <p>หน่วยงานสนับสนุน : สำนักงานทรัพยากรน้ำที่ 2/สำนักงานทรัพยากรน้ำบาดาลเขต 2/สำนักงานทรัพยากร ธรรมชาติและสิ่งแวดล้อมจังหวัด/สนง.เกษตรจังหวัด/สนง.ส่งเสริมการปกครองท้องถิ่นจังหวัด/สถานีพัฒนาที่ดินสิงห์บุรี/ส่วนราชการและหน่วยงานในจังหวัดสิงห์บุรี</p> <p>หน่วยงานในพื้นที่ : อปท.ในพื้นที่จังหวัดทุกแห่ง</p>

ธ.ค. - เม.ย.

ค่า PM2.5
เกินค่ามาตรฐาน



แผน/แนวทางแก้ไขปัญหา	หน่วยงานที่เกี่ยวข้อง
<p>แนวทาง</p> <ol style="list-style-type: none">1. จัดตั้งศูนย์บัญชาการป้องกันและแก้ไขปัญหสถานการณ์ไฟป่า หมอกควัน และฝุ่นละอองขนาดเล็ก (PM2.5)2. ประกาศมาตรการควบคุมฝุ่นละอองขนาดเล็ก (PM2.5) ในพื้นที่จังหวัดสิงห์บุรี3. หน่วยงานที่เกี่ยวข้องดำเนินการตามมาตรการฯ4. รมรรงค์และประชาสัมพันธ์ให้ประชาชนรับทราบและปฏิบัติตามมาตรการฯ5. หน่วยงานที่เกี่ยวข้องดำเนินการส่งเสริมประชาสัมพันธ์ให้เกษตรกรลดการเผาในที่โล่งแจ้งและพื้นที่การเกษตร6. ติดตามสถานการณ์ฝุ่นละอองและจุดความร้อนประจำวันและแจ้งเตือนประชาชนผ่านสื่อออนไลน์7. ติดตามสถานการณ์และรวบรวมรายงานพื้นที่การเผา8. สรุปผลการดำเนินงาน	<p>หน่วยงานหลัก : สำนักงานป้องกันและบรรเทาสาธารณภัยจังหวัด/สำนักงานทรัพยากรธรรมชาติและสิ่งแวดล้อมจังหวัด</p> <p>หน่วยงานสนับสนุน : ที่ทำการปกครองจังหวัด/สนง.เกษตรและสหกรณ์จังหวัด/สนง.เกษตรจังหวัด/สนง.ส่งเสริมการปกครองท้องถิ่นจังหวัด/ สนง.อุตสาหกรรมจังหวัด/สนง.ขนส่งจังหวัด/สนง.แขวงทางหลวง/ สนง.แขวงทางหลวงชนบท/องค์การบริหารส่วนจังหวัด/อำเภอทุกอำเภอ</p> <p>หน่วยงานในพื้นที่ : อปท.ทุกแห่งในพื้นที่จังหวัด</p>

ปฏิทินสถานการณ์ทรัพยากรธรรมชาติและสิ่งแวดล้อม

จังหวัดอ่างทอง

ค่า PM2.5 เกินค่ามาตรฐาน (ม.ค. - พ.ค.)



ภัยแล้ง/ฝนทิ้งช่วง (ก.พ. - เม.ย.)



อุทกภัย (ก.ย. - ธ.ค.)



สถานการณ์และแผนการแก้ไขปัญหาทรัพยากรธรรมชาติและสิ่งแวดล้อมจังหวัดอ่างทอง

พ.ย.- พ.ค.

**ค่า PM2.5
เกินค่ามาตรฐาน**



ก.ย.- ธ.ค.

อุทกภัย



ก.พ.- เม.ย.

ภัยแล้ง/ฝนทิ้งช่วง



แผน/แนวทางแก้ไขปัญหา	หน่วยงานที่เกี่ยวข้อง
<p>แนวทาง</p> <ol style="list-style-type: none"> มาตรการควบคุมแหล่งกำเนิดมลพิษในอากาศ <ol style="list-style-type: none"> 1.1 มาตรการควบคุมการคมนาคมขนส่งและการจราจร 1.2 มาตรการควบคุมการเผา 1.3 มาตรการต่อภาคอุตสาหกรรม และการก่อสร้าง มาตรการลดผลกระทบต่อสุขภาพอนามัยของประชาชน <ol style="list-style-type: none"> 2.1 ส่งเสริมการมีส่วนร่วมของประชาชน เร่งสร้างความเข้มแข็ง และเสริมสร้างความรู้ให้ผู้นำชุมชน จัดอาสาสมัคร และประชาชน ในการสร้างเครือข่ายการเฝ้าระวัง ติดตาม และตรวจสอบคุณภาพอากาศในพื้นที่รับผิดชอบ รวมทั้งขยายเครือข่ายเพื่อแจ้งเตือน และสร้างการรับรู้ให้กับประชาชนทราบถึงสถานการณ์ที่ถูกต้อง 2.2 ประสานเครือข่ายสถานีโทรทัศน์ วิทยุ สื่อสังคมออนไลน์ ทั้งภาครัฐและเอกชน ในการประชาสัมพันธ์ สร้างการรับรู้แก่ประชาชน 2.3 ติดตามประเมินสถานการณ์มลพิษในอากาศอย่างต่อเนื่อง 	<p>หน่วยงานหลัก : มท./ปก.</p> <p>หน่วยงานสนับสนุน : ทสจ./คพ./สส.</p> <p>หน่วยงานในพื้นที่ : อปท./ขนส่งจังหวัด/อุตสาหกรรมจังหวัด/สาธารณสุขจังหวัด/แขวงทางหลวง/สถานีตำรวจภูธรจังหวัด/ประชาสัมพันธ์จังหวัด/โยธาธิการและผังเมืองจังหวัด/เกษตรและสหกรณ์จังหวัด/เกษตรจังหวัด และนายอำเภอทุกอำเภอ</p>
<p>แนวทาง</p> <ol style="list-style-type: none"> เตรียมความพร้อมรับมือสถานการณ์อุทกภัยในพื้นที่/ เฝ้าระวังสถานการณ์น้ำในแม่น้ำเจ้าพระยา และแม่น้ำน้อย ประสานหน่วยงานในสังกัด ทส. ให้ความช่วยเหลือบรรเทาความเดือดร้อน เช่น การจัดหาน้ำดื่ม ฯลฯ ลงพื้นที่ช่วยเหลือผู้ประสบอุทกภัย ให้ข้อมูล วิธีการแก้ไขปัญหาขยะ/ก้น จากน้ำท่วมขัง จัดเตรียมน้ำหมัก/ EM สำหรับใช้บำบัดน้ำเสีย 	<p>หน่วยงานหลัก : มท./ปก.</p> <p>หน่วยงานสนับสนุน : ทสจ./คพ./ทท./ทบ.</p> <p>หน่วยงานในพื้นที่ : อปท./กอ.รณน./ชลประทาน/สาธารณสุขจังหวัด/เกษตรและสหกรณ์จังหวัด ฯลฯ</p>
<p>แนวทาง</p> <ol style="list-style-type: none"> ประชาสัมพันธ์สร้างองค์ความรู้การเสริมสร้างและพัฒนาคุณภาพน้ำบาดาลอย่างมีประสิทธิภาพและยั่งยืน รณรงค์ลดการใช้น้ำ เฝ้าระวัง แจ้งเตือน รายงานสถานการณ์ และเตรียมความพร้อมรับมือสถานการณ์ภัยแล้งในพื้นที่ ประสานหน่วยงานในสังกัด ทส. ให้ความช่วยเหลือ บรรเทาความเดือดร้อน เช่น การจัดหา น้ำดื่ม ฯลฯ 	<p>หน่วยงานหลัก : มท./ปก.</p> <p>หน่วยงานสนับสนุน : ทสจ./ทท./ทบ.</p> <p>หน่วยงานในพื้นที่ : อปท./กอ.รณน./ชลประทาน/สาธารณสุขจังหวัด/เกษตรและสหกรณ์จังหวัด ฯลฯ</p>