



ด่วนที่สุด

บันทึกข้อความ

ส่วนราชการ สำนักงานจัดการทรัพยากรป่าไม้ที่ ๕ (สระบุรี) ส่วนป้องกันรักษาป่าและควบคุมไฟป่า โทร ๐ ๓๖๓๔ ๓๔๙๗
ที่ ทส ๑๖๑๘.๔/ ๑.๑๓๑๑ วันที่ ๕ พฤษภาคม ๒๕๖๕

เรื่อง แนวทางปฏิบัติในการใช้เส้นแนวเขตป่าสงวนแห่งชาติ

เรียน ผู้อำนวยการส่วนทุกส่วน
ผู้อำนวยการศูนย์ป่าไม้ทุกศูนย์

สำนักงานจัดการทรัพยากรป่าไม้ที่ ๕ (สระบุรี) ขอส่งสำเนาหนังสือกรมป่าไม้ ด่วนที่สุด ที่ ทส ๑๖๐๒.๕๑/๖๓๑๘ ลงวันที่ ๑๒ เมษายน ๒๕๖๕ เรื่อง แนวทางปฏิบัติในการใช้เส้นแนวเขตป่าสงวนแห่งชาติ มาเพื่อทราบและถือปฏิบัติต่อไป

(นายสมบุรณ์ อีร์บัณฑิตกุล)

ผู้อำนวยการสำนักงานจัดการทรัพยากรป่าไม้ที่ ๕ (สระบุรี)

ส่วนป้องกันรักษาป่า

เลขที่รับ ๑๐๕๙
วันที่ ๒๑ เม.ย. ๒๕๖๕
เวลา ๑๔.๓๖ น.

ฝ่ายป้องกันรักษาป่า
เลขที่รับ ๕๕๖๒
วันที่ ๒๑ เม.ย. ๒๕๖๕
เวลา

บันทึกการทรัพยากรป่าไม้ที่ ๕ ระบุวิธี
ที่รับ 4841
วันที่ ๒๑ เม.ย. ๒๕๖๕
เวลา 10:๐8 น.



ด่วนที่สุด บันทึกข้อความ

ส่วนราชการ กรมป่าไม้ กองการอนุญาต โทร. ๐ ๒๕๖๑ ๔๒๙๒ - ๓ ต่อ ๕๒๐๗

ที่ ทส ๑๖๐๒.๕๑/ ๒๓๐๘ วันที่ ๑๒ มิถุนายน ๒๕๖๕

เรื่อง แนวทางปฏิบัติในการใช้เส้นแนวเขตป่าสงวนแห่งชาติ

เรียน ผู้อำนวยการสำนักจัดการทรัพยากรป่าไม้ที่ ๑ - ๑๓
ผู้อำนวยการสำนักจัดการทรัพยากรป่าไม้สาขาทุกสาขา

(สรุป)
๒๐๗๐
วันที่ 05 พ.ค. 2565
เวลา 17:57

ด้วยการประชุมซักซ้อมเจ้าหน้าที่ผู้ปฏิบัติงานด้านการอนุญาตใช้ประโยชน์พื้นที่ป่าไม้
ด้านการอนุญาตไม้ ของป่าและเลือกไซยนต์ และการอนุญาตอุตสาหกรรมไม้ เมื่อวันที่ ๒๖ มกราคม ๒๕๖๕
ณ ห้องประชุม ๑ ชั้น ๒ อาคารเทียมคมกฤส กรมป่าไม้ และในรูปแบบ Video Conference ณ สำนักงานที่ตั้ง
มีประเด็นเกี่ยวกับเรื่องแผนที่ว่า ปัจจุบันกรมป่าไม้มีเส้นแนวเขตป่าสงวนแห่งชาติที่ใช้หลายเส้น ซึ่งแต่ละเส้น
ไม่ตรงกัน จึงขอให้กรมป่าไม้กำหนดแนวเขตที่ถูกต้องเพื่อใช้เป็นหลักฐานในการปฏิบัติงาน

กรมป่าไม้ ขอเรียนว่า ข้อมูล Shapefile แนวเขตป่าสงวนแห่งชาติที่กรมป่าไม้ใช้ในปัจจุบัน
คือ ข้อมูลแนวเขตป่าสงวนแห่งชาติที่ผ่านการพิจารณาของคณะทำงานพิจารณาแนวเขตป่าสงวนแห่งชาติ และ
คณะทำงานถ่ายทอดแนวเขตป่าสงวนแห่งชาติ ตามคำสั่งกรมป่าไม้ ที่ ๓๐๘/๒๕๕๘ ลงวันที่ ๒๘ มกราคม พ.ศ.
๒๕๕๘ และคำสั่งกรมป่าไม้ ที่ ๓๙๐/๒๕๕๘ ลงวันที่ ๖ กุมภาพันธ์ พ.ศ. ๒๕๕๘ โดยใช้ข้อมูลแผนที่โครงการ
เร่งด่วนเพื่อแก้ไขปัญหาการบุกรุกทำลายทรัพยากรป่าไม้ ประกอบกับแผนที่แนบท้ายกฎกระทรวง เป็นการชั่วคราว
ไปพลางก่อนที่เส้น One Map มีผลบังคับใช้ตามกฎหมาย หากปรากฏข้อเท็จจริงว่าแนวเขตป่าสงวนแห่งชาติ
บริเวณใดมีความคลาดเคลื่อนไม่สอดคล้องกับแผนที่ท้ายกฎกระทรวงป่านั้น ขอให้ดำเนินการตามนัยหนังสือ
กรมป่าไม้ ด่วนที่สุด ที่ ทส ๑๖๐๓.๕/๑๘๖๓ ลงวันที่ ๓ กุมภาพันธ์ ๒๕๖๕ กรณีพื้นที่กันออกตามแผนที่
ท้ายกฎกระทรวงไม่ตรงกับพื้นที่กันออกในแผนที่การจำแนกการใช้ประโยชน์ทรัพยากรและที่ดินป่าไม้ขอให้ยึด
ตามแผนที่ท้ายกฎกระทรวงป่านั้น ๆ เป็นสำคัญ ทั้งนี้ หากตรวจสอบพบว่าพื้นที่กันออกอาจเกิดจาก
ความคลาดเคลื่อนเชิงตำแหน่งจากการถ่ายทอดแผนที่ จะต้องตรวจสอบเพิ่มเติมโดยใช้หลักฐานอื่นๆ ประกอบ
อาทิ สมุดจดรายการรังวัด ภาพถ่ายทางอากาศในช่วงปีที่กันออก รวมถึงข้อเท็จจริงในพื้นที่ด้วย

จึงเรียนมาเพื่อทราบและเป็นแนวทางปฏิบัติ

(นายวันชัย จรียาเศรษฐโชค)

(นายวันชัย จรียาเศรษฐโชค)
รองอธิบดี ปฏิบัติราชการแทน
อธิบดีกรมป่าไม้

งานอนุญาต
เลขที่รับ ๑๓๗
วันที่ ๒๒ เม.ย. ๒๕๖๕
เวลา

- ส่วนอำนาจการ
- ส่วนจัดการที่ดินป่าไม้
- ส่วนจัดการป่าชุมชน
- ส่วนป้องกันรักษาป่าและควบคุมไฟป่า
- ส่วนส่งเสริมการปลูกป่า
- ส่วนโครงการพระราชดำริ

- ฝ่ายป้องกันรักษาป่า
- ฝ่ายควบคุมไฟป่า
- ฝ่ายส่งเสริมการมีส่วนร่วม
- ฝ่ายกฎหมาย

นายอนุชา
๒๒/๔/๖๕

(นางสาวอาภากร สอนสมัย)
เจ้าหน้าที่ธุรการ

"No Gift Policy ทส. โปร่งใสและเป็นธรรม" ๑๑ เม.ย. ๒๕๖๕



ส่วนที่สี่

สำเนา
บันทึกข้อความ

ส่วนราชการ สำนักจัดการที่ดินป่าไม้ ส่วนภูมิสารสนเทศป่าไม้ โทร. ๐ ๒๕๖๑ ๔๒๙๒ ต่อ ๕๗๙๔
ที่ ทส ๑๖๐๓.๕/๗๔๒ วันที่ ๑๕ มีนาคม ๒๕๖๕

เรื่อง ขอรื้อเรื่องข้อมูล Shapefile แนวเขตป่าสงวนแห่งชาติ

เรียน ผู้อำนวยการกองการอนุญาต

ตามที่กองการอนุญาต ได้มีหนังสือ ส่วนที่สี่ ที่ ทส ๑๖๐๒.๕๒/๔๑๕ ลงวันที่ ๒ กุมภาพันธ์ ๒๕๖๕ แจ้งว่า การประชุมชี้แจงเจ้าหน้าที่ผู้ปฏิบัติงานด้านการอนุญาตให้ประโยชน์พื้นที่ป่าไม้ ด้านการอนุญาตไม้ ของป่าและเลี้ยงสัตว์ และการอนุญาตอุตสาหกรรมไม้ เมื่อวันที่ ๒๖ มกราคม ๒๕๖๕ มีเจ้าหน้าที่จากหน่วยงานสำนักงานทรัพยากรธรรมชาติและสิ่งแวดล้อมจังหวัดแพร่ มีประเด็นเกี่ยวกับเรื่องแผนที่แต่ละเส้นไม่ตรงกัน กองการอนุญาตจึงขอรื้อเรื่องข้อมูล Shapefile แนวเขตป่าสงวนแห่งชาติจากสำนักจัดการที่ดินป่าไม้ เพื่อมีแนวทางปฏิบัติในการใช้เส้นแนวเขตป่าสงวนแห่งชาติที่ถูกต้อง จึงขอความอนุเคราะห์สำนักจัดการที่ดินป่าไม้ดำเนินการ ดังนี้

๑. ตรวจสอบยืนยันว่าปัจจุบันยังใช้เส้นแนวเขตตามเดิมอยู่หรือไม่ อย่างไร (เดิมสำนักจัดการที่ดินป่าไม้ มีหนังสือ ส่วนที่สี่ ที่ ทส ๑๖๐๓.๕/๕๘๙ ลงวันที่ ๒๐ กุมภาพันธ์ ๒๕๖๑ แจ้งว่า ข้อมูล Shape File แนวเขตป่าสงวนแห่งชาติที่สำนักจัดการที่ดินป่าไม้ใช้ในปัจจุบันคือ ข้อมูลแนวเขตป่าสงวนแห่งชาติที่ผ่านการพิจารณาของคณะกรรมการพิจารณาแนวเขตป่าสงวนแห่งชาติ และคณะกรรมการถ่ายทอดแนวเขตป่าสงวนแห่งชาติ ตามคำสั่งกรมป่าไม้ ที่ ๓๐๘/๒๕๕๘ ลงวันที่ ๒๘ มกราคม พ.ศ. ๒๕๕๘ และคำสั่งกรมป่าไม้ ที่ ๓๙๐/๒๕๕๘ ลงวันที่ ๖ กุมภาพันธ์ พ.ศ. ๒๕๕๘ โดยใช้ข้อมูลแผนที่โครงการเร่งด่วนเพื่อแก้ไขปัญหาการบุกรุกทำลายทรัพยากรป่าไม้ ประกอบด้วยแผนที่แนบท้ายกฎกระทรวง)

๒. ทราหรือว่าเมื่อสำนักจัดการที่ดินป่าไม้ได้ตรวจสอบยืนยันตามข้อ ๑ แล้ว กองการอนุญาต จะขอส่งข้อมูล Shape File แนวเขตป่าสงวนแห่งชาติ ที่สำนักจัดการที่ดินป่าไม้ตรวจสอบยืนยันให้เจ้าหน้าที่ที่ปฏิบัติงานอนุญาตให้ประโยชน์พื้นที่ป่าไม้ทั้งเจ้าหน้าที่กรมป่าไม้ (ส่วนกลาง) เจ้าหน้าที่สำนักงานทรัพยากรป่าไม้ที่ ๑-๑๓ สำนักจัดการทรัพยากรป่าไม้สาขาทุกสาขา และเจ้าหน้าที่สำนักงานทรัพยากรธรรมชาติและสิ่งแวดล้อมจังหวัดทุกจังหวัด ใช้เป็นการชั่วคราวไปพลางก่อนที่เส้น One Map มีผลบังคับใช้ตามกฎหมายได้หรือไม่อย่างไร

๓. ขอรื้อเรื่องพื้นที่กันออกตามแผนที่ท้ายกฎกระทรวง ไม่ตรงกับพื้นที่กันออกในแผนที่การจำแนกการใช้ประโยชน์ทรัพยากรและที่ดินป่าไม้ อยากทราบว่า พื้นที่กันออกทั้งสองอย่างมีความหมายเดียวกันหรือไม่ ว่าเป็นพื้นที่ที่กันออกจากป่าสงวนแห่งชาติแล้ว

สำนักจัดการที่ดินป่าไม้พิจารณาแล้ว ขอเรียนว่า ขอชี้แจงประเด็นข้างต้นตามที่กองการอนุญาตได้ขอรื้อ ดังนี้

๑. ยืนยันว่าปัจจุบันยังใช้เส้นแนวเขตป่าสงวนแห่งชาติ (ที่ผ่านการพิจารณาของคณะกรรมการพิจารณาแนวเขตป่าสงวนแห่งชาติ และคณะกรรมการถ่ายทอดแนวเขตป่าสงวนแห่งชาติ ตามคำสั่งกรมป่าไม้ ที่ ๓๐๘/๒๕๕๘ ลงวันที่ ๒๘ มกราคม พ.ศ. ๒๕๕๘ และคำสั่งกรมป่าไม้ ที่ ๓๙๐/๒๕๕๘ ลงวันที่ ๖ กุมภาพันธ์ พ.ศ. ๒๕๕๘ โดยใช้ข้อมูลแผนที่โครงการเร่งด่วนเพื่อแก้ไขปัญหาการบุกรุกทำลายทรัพยากรป่าไม้ ประกอบด้วยแผนที่แนบท้ายกฎกระทรวง)

/๒. กองการอนุญาต...

๒. กองการอนุญาตสามารถส่งข้อมูล Shape File แนวเขตป่าสงวนแห่งชาติ (ที่ผ่านการพิจารณาของคณะทำงานพิจารณาแนวเขตป่าสงวนแห่งชาติ และคณะทำงานถ่ายถอดแนวเขตป่าสงวนแห่งชาติ ตามคำสั่งกรมป่าไม้ ที่ ๓๐๘/๒๕๕๘ ลงวันที่ ๒๘ มกราคม พ.ศ. ๒๕๕๘ และคำสั่งกรมป่าไม้ ที่ ๓๙๐/๒๕๕๘ ลงวันที่ ๖ กุมภาพันธ์ พ.ศ. ๒๕๕๘) ให้เจ้าหน้าที่ที่ปฏิบัติงานอนุญาตใช้ประโยชน์พื้นที่ป่าไม้ ทั้งเจ้าหน้าที่กรมป่าไม้ (ส่วนกลาง) เจ้าหน้าที่สำนักจัดการทรัพยากรป่าไม้ที่ ๑-๑๓ สำนักจัดการทรัพยากรป่าไม้ สาขาทุกสาขา และเจ้าหน้าที่สำนักงานทรัพยากรธรรมชาติและสิ่งแวดล้อมจังหวัดทุกจังหวัด ใช้เป็นการชั่วคราว ไปพลางก่อนที่เส้น One Map มีผลบังคับใช้ตามกฎหมาย หากสำนักจัดการทรัพยากรป่าไม้ที่ ๑-๑๓ สำนักจัดการทรัพยากรป่าไม้สาขาทุกสาขา เห็นว่าแนวเขตป่าสงวนแห่งชาติที่ได้ถ่ายถอดและรับรองแนวเขตไว้แล้วข้างต้น หากปรากฏข้อเท็จจริงว่าแนวเขตป่าสงวนแห่งชาติบริเวณใดมีความคลาดเคลื่อนไม่สอดคล้องแผนที่ท้ายกฎกระทรวงป่าไม้ขอให้ดำเนินการตามบัญชีสื่อกรมป่าไม้ ส่วนที่ ๒ ตอนที่ ๒๖๐๓.๕/๑๘๖๓ ลงวันที่ ๓ กุมภาพันธ์ ๒๕๖๕

๓. กรณีพื้นที่ที่กันออกตามแผนที่ท้ายกฎกระทรวง ไม่ตรงกับพื้นที่กันออกในแผนที่การจำแนกการใช้ประโยชน์ทรัพยากรและที่ดินป่าไม้ ขอเรียน ดังนี้


๓.๑ การพิจารณาพื้นที่กันออกจากป่าสงวนแห่งชาติ ขอให้ยึดตามแผนที่ท้ายกฎกระทรวง ป่าไม้ เป็นสำคัญ ซึ่งกรมป่าไม้ร่วมกับสำนักจัดการทรัพยากรป่าไม้ที่ ๑-๑๓ สำนักจัดการทรัพยากรป่าไม้สาขาทุกสาขา ได้ร่วมกันถ่ายถอดแนวเขตป่าสงวนแห่งชาติ ผ่านคณะทำงานถ่ายถอดแนวเขตป่าสงวนแห่งชาติ โดยใช้ข้อมูลแผนที่โครงการเร่งด่วนเพื่อแก้ไขปัญหาการบุกรุกทำลายทรัพยากรป่าไม้ ที่ ๓๐๘/๒๕๕๘ ลงวันที่ ๒๘ มกราคม พ.ศ. ๒๕๕๘


๓.๒ Shapefile พื้นที่กันออกในแผนที่แสดงการจำแนกเขตการใช้ประโยชน์ที่ดินป่าไม้ หรือแผนที่โซนนิ่ง ได้มาจากการถ่ายถอดจากแผนที่ดังกล่าว มาตราส่วน ๑:๕๐,๐๐๐ ซึ่งแสดงไว้โดยประมาณ

๓.๓ กรณีพื้นที่กันออกทั้งสองอย่างมีความทกยเดียวกันหรือไม่ นั้น เจตนาในการระบุในแผนที่สองฉบับ (แผนที่ท้ายกฎกระทรวง/แผนที่โซนนิ่ง) คือเป็นบริเวณพื้นที่กันออกจากป่าสงวนแห่งชาติ ในการพิจารณาจำเป็นต้องพิจารณาเป็นรายกรณีๆ ไป ทั้งนี้ หากตรวจสอบพบว่าพื้นที่กันออกอาจเกิดจากความคลาดเคลื่อนเชิงตำแหน่งจากการถ่ายถอดแผนที่ตามข้อ ๓.๑ และ ๓.๒ ต้องตรวจสอบเพิ่มเติมโดยใช้หลักฐานอื่นๆ ประกอบ อาทิ สมุดจดรายการรังวัด ภาพถ่ายทางอากาศในช่วงปีที่กันออก รวมถึงข้อเท็จจริงในพื้นที่ด้วย

จึงเรียนมาเพื่อโปรดทราบ


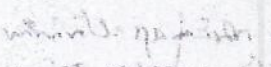

นางสาวนงนุช


(นางสาวนงนุช อึ้งนันทมนต์)
นักวิชาการป่าไม้ชำนาญการ



(นายอู๋นิมิต บุญกันดาร)
ผู้อำนวยการสำนักจัดการที่ดินป่าไม้

<input checked="" type="checkbox"/> นายอู๋นิมิต บุญกันดาร	<input type="checkbox"/> นายอู๋นิมิต บุญกันดาร
<input checked="" type="checkbox"/> นายอู๋นิมิต บุญกันดาร	<input type="checkbox"/> นายอู๋นิมิต บุญกันดาร
<input checked="" type="checkbox"/> นายอู๋นิมิต บุญกันดาร	<input type="checkbox"/> นายอู๋นิมิต บุญกันดาร
<input checked="" type="checkbox"/> นายอู๋นิมิต บุญกันดาร	<input type="checkbox"/> นายอู๋นิมิต บุญกันดาร
<input checked="" type="checkbox"/> นายอู๋นิมิต บุญกันดาร	<input type="checkbox"/> นายอู๋นิมิต บุญกันดาร

 ๓๑ มี.ค. ๒๕๖๕



ฝ่ายอนุรักษ์สัตว์ป่า
17/03/2565 / 17/03/2565
17/03/2565



ตามที่สุด

สำเนา บันทึกข้อความ

ส่วนราชการ กรมป่าไม้ สำนักจัดการที่ดินป่าไม้ โทร. ๐ ๒๕๖๑ ๕๒๕๒ - ๓ ต่อ ๕๗๕๑
ที่ ทส ๑๖๐๓.๕/ ๑๘๖๓ วันที่ ๓ กุมภาพันธ์ ๒๕๖๕

เรื่อง ข้อมูลแนวเขตป่าสงวนแห่งชาติ (ที่ผ่านการพิจารณาของคณะกรรมการพิจารณาแนวเขตป่าสงวนแห่งชาติ และคณะทำงานถ่ายทอดแนวเขตป่าสงวนแห่งชาติ โดยใช้ข้อมูลแนวเขตของโครงการเร่งด่วนเพื่อแก้ไขปัญหาบุกรุกทำลายทรัพยากรป่าไม้ ตามคำสั่งกรมป่าไม้ ที่ ๓๐๘/๒๕๕๘ ลงวันที่ ๒๘ มกราคม พ.ศ. ๒๕๕๘ และคำสั่งกรมป่าไม้ ที่ ๓๙๐/๒๕๕๘ ลงวันที่ ๖ กุมภาพันธ์ พ.ศ. ๒๕๕๘)

เรียน ผู้อำนวยการสำนักจัดการทรัพยากรป่าไม้ที่ ๑-๑๓
ผู้อำนวยการสำนักจัดการทรัพยากรป่าไม้สาขาทุกสาขา

ตามที่ได้มีการประชุมผู้บริหารกรมป่าไม้เมื่อวันที่ ๒๕ ธันวาคม ๒๕๖๔ เวลา ๑๓.๓๐ น. และได้มีประเด็นการพิจารณาเรื่องการใช้ข้อมูลแนวเขตป่าสงวนแห่งชาติ (Shapefile) ว่าปัจจุบันกรมป่าไม้ควรใช้ข้อมูลแนวเขตป่าสงวนแห่งชาติใดประกอบการดำเนินงาน และในที่ประชุมได้อ้างถึงการให้ข้อมูลแนวเขตป่าสงวนแห่งชาติที่ผ่านการพิจารณาของคณะกรรมการพิจารณาแนวเขตป่าสงวนแห่งชาติ และคณะทำงานถ่ายทอดแนวเขตป่าสงวนแห่งชาติ โดยใช้ข้อมูลแนวเขตของโครงการเร่งด่วนเพื่อแก้ไขปัญหาบุกรุกทำลายทรัพยากรป่าไม้ ตามคำสั่งกรมป่าไม้ ที่ ๓๐๘/๒๕๕๘ ลงวันที่ ๒๘ มกราคม พ.ศ. ๒๕๕๘ และคำสั่งกรมป่าไม้ ที่ ๓๙๐/๒๕๕๘ ลงวันที่ ๖ กุมภาพันธ์ พ.ศ. ๒๕๕๘ ให้หน่วยงานใช้ประกอบการดำเนินงาน แต่เนื่องจากมีบางหน่วยงานมีข้อโต้แย้งว่าไม่ได้ใช้ข้อมูลแนวเขตตามคำสั่งดังกล่าวในการปฏิบัติงาน เนื่องจากข้อมูลไม่ตรงตามสภาพข้อเท็จจริง นั้น

กรมป่าไม้พิจารณาแล้ว เพื่อให้หน่วยงานในสังกัดใช้ข้อมูลแนวเขตป่าสงวนแห่งชาติที่ตรงกัน จึงให้สำนักจัดการทรัพยากรป่าไม้ท้องที่ พิจารณาข้อมูลแนวเขตตามคำสั่งดังกล่าว หากมีปัญหาและอุปสรรคหรือพบว่าแนวเขตป่าสงวนแห่งชาติในความรับผิดชอบบริเวณใดต้องแก้ไขปรับปรุง ให้จัดทำข้อมูลขอแก้ไข พร้อมเหตุผลประกอบ แล้วรายงานให้กรมป่าไม้ทราบโดยด่วน เพื่อกรมป่าไม้จักได้แต่งตั้งคณะกรรมการเพื่อพิจารณาปรับปรุงข้อมูลแนวเขตป่าสงวนแห่งชาติให้ถูกต้อง และเมื่อใดหากมีการประชุมเพื่อพิจารณาแก้ไข ขอให้สำนักจัดการทรัพยากรป่าไม้ท้องที่จัดทำข้อมูลและเข้าร่วมชี้แจงในที่ประชุมดังกล่าวด้วย

จึงเรียนมาเพื่อทราบและดำเนินการ

สำเนาถูกต้อง



(นางสาวรมพชา สังข์น้ำมนต์)
นักวิชาการป่าไม้ชำนาญการ

(นางอภัยพร ชัยประสิทธิ์)
รองอธิบดี ปฏิบัติราชการแทน
อธิบดีกรมป่าไม้

QR CODE (Shapefile) แนวเขตป่าสงวนแห่งชาติ
ตามคำสั่งกรมป่าไม้ ที่ ๓๐๘/๒๕๕๘ ลงวันที่ ๒๘ มกราคม พ.ศ. ๒๕๕๘
และคำสั่งกรมป่าไม้ ที่ ๓๙๐/๒๕๕๘ ลงวันที่ ๖ กุมภาพันธ์ พ.ศ. ๒๕๕๘