



บันทึกข้อความ

ส่วนราชการ สำนักงานจัดการทรัพยากรป่าไม้ที่ ๕ (สระบุรี) ส่วนอำนวยการ โทร. ๐ ๓๖๓๔ ๗๔๙๙

ที่ ทส ๑๖๑๘.๑/ ๗๕๑

วันที่ ๑๔ มีนาคม ๒๕๖๕

เรื่อง รายงานผลการตรวจราชการตามแผนการตรวจราชการกระทรวงทรัพยากรธรรมชาติและสิ่งแวดล้อม ประจำปีงบประมาณ พ.ศ. ๒๕๖๕ รอบที่ ๑ เขตตรวจราชการที่ ๑ (ชัยนาท พระนครศรีอยุธยา ลพบุรี สระบุรี สิงห์บุรี อ่างทอง) และเขตตรวจราชการที่ ๑๔ (ยโสธร ศรีสะเกษ อำนาจเจริญ อุบลราชธานี)

เรียน ผู้อำนวยการส่วนทุกส่วน
ผู้อำนวยการศูนย์ป่าไม้สระบุรี
ผู้อำนวยการศูนย์ป่าไม้ลพบุรี
ผู้อำนวยการศูนย์ป่าไม้สิงห์บุรี
ผู้อำนวยการศูนย์ป่าไม้อ่างทอง
ผู้อำนวยการศูนย์ป่าไม้ชัยนาท
ผู้อำนวยการศูนย์ป่าไม้พระนครศรีอยุธยา

สำนักงานจัดการทรัพยากรป่าไม้ที่ ๕ (สระบุรี) ขอส่งสำเนาหนังสือกรมป่าไม้ ที่ ทส ๑๖๐๖.๓๔/ว ๔๐๐๗ ลงวันที่ ๗ มีนาคม ๒๕๖๕ เรื่อง รายงานผลการตรวจราชการตามแผนการตรวจราชการกระทรวงทรัพยากรธรรมชาติและสิ่งแวดล้อม ประจำปีงบประมาณ พ.ศ. ๒๕๖๕ รอบที่ ๑ เขตตรวจราชการที่ ๑ (ชัยนาท พระนครศรีอยุธยา ลพบุรี สระบุรี สิงห์บุรี อ่างทอง) และเขตตรวจราชการที่ ๑๔ (ยโสธร ศรีสะเกษ อำนาจเจริญ อุบลราชธานี) มาเพื่อทราบและพิจารณาดำเนินการในส่วนที่เกี่ยวข้อง

(นายสมบุรณ์ อีร์บัณฑิตกุล)

ผู้อำนวยการสำนักงานจัดการทรัพยากรป่าไม้ที่ ๕ (สระบุรี)



บันทึกข้อความ

สำนักจัดการทรัพยากรป่าไม้ 5 (สระบุรี)
 เลขที่รับ ๓๑๓๖
 วันที่ ๑๘ มี.ค. ๒๕๖๕
 เวลา ๑๖.๐๐

ส่วนราชการ กรมป่าไม้ สำนักแผนงานและสารสนเทศ โทร. ๕๖๓๒ , ๐ ๒๕๖๑ ๕๔๔๖
 ที่ ทส ๑๖๐๖.๓๔/ว ๕๐๐๗ วันที่ ๗ มีนาคม ๒๕๖๕

เรื่อง รายงานผลการตรวจราชการตามแผนการตรวจราชการกระทรวงทรัพยากรธรรมชาติและสิ่งแวดล้อม ประจำปีงบประมาณ พ.ศ. ๒๕๖๕ รอบที่ ๑ เขตตรวจราชการที่ ๑ (ชัยนาท พระนครศรีอยุธยา ลพบุรี สระบุรี สิงห์บุรี อ่างทอง) และเขตตรวจราชการที่ ๑๔ (ยโสธร ศรีสะเกษ อำนาจเจริญ อุบลราชธานี)


- เรียน ผู้ตรวจราชการกรมป่าไม้ทุกท่าน
 ผู้อำนวยการสำนักป้องกันรักษาป่าและควบคุมไฟป่า
 ผู้อำนวยการสำนักส่งเสริมการปลูกป่า
 ผู้อำนวยการสำนักจัดการที่ดินป่าไม้
 ผู้อำนวยการสำนักจัดการป่าชุมชน
 ผู้อำนวยการกองการอนุญาต
 ผู้อำนวยการสำนักจัดการทรัพยากรป่าไม้ที่ ๕ (สระบุรี)
 ผู้อำนวยการสำนักจัดการทรัพยากรป่าไม้ที่ ๗ สาขาอุบลราชธานี

ฝ่ายแผนงาน
 ติดตามและประเมินผล
 เลขที่รับ 11๖
 วันที่ 9 มี.ค. ๒๕๖๕
 เวลา 14.48

ส่วนอำนวยการ
 เลขที่รับ ๑๓๐๓
 วันที่ ๑๘ มี.ค. ๒๕๖๕
 เวลา ๑๖.๐๐


พื้ที่ห้อง สอ.ที่ ๕ (สระบุรี)
 เลขที่รับ 18๖3
 วันที่ 18 มี.ค. ๒๕๖๕
 เวลา 10.12


กรมป่าไม้ขอส่งสำเนาหนังสือสำนักแผนงานและสารสนเทศ ที่ ทส ๑๖๐๖.๓๔/๗๖๗๐ ลงวันที่ ๗ มีนาคม ๒๕๖๕ และสำเนาหนังสือสำนักงานปลัดกระทรวงทรัพยากรธรรมชาติและสิ่งแวดล้อม ที่ ทส ๐๒๐๖.๕/ว ๖๒๓ ลงวันที่ ๒๔ กุมภาพันธ์ ๒๕๖๕ เรื่อง รายงานผลการตรวจราชการตามแผนการตรวจราชการ กระทรวงทรัพยากรธรรมชาติและสิ่งแวดล้อม ประจำปีงบประมาณ พ.ศ. ๒๕๖๕ รอบที่ ๑ เขตตรวจราชการที่ ๑ (ชัยนาท พระนครศรีอยุธยา ลพบุรี สระบุรี สิงห์บุรี อ่างทอง) และเขตตรวจราชการที่ ๑๔ (ยโสธร ศรีสะเกษ อำนาจเจริญ อุบลราชธานี) พร้อมด้วยตารางสรุปปัญหาอุปสรรค/ข้อค้นพบ และข้อเสนอแนะ จากการตรวจราชการของผู้ตรวจราชการกระทรวง ฯ (นายสมศักดิ์ สรรพโภคสกุล) เรียนมาเพื่อโปรดทราบและพิจารณา ดำเนินการในส่วนที่เกี่ยวข้องต่อไป


 (นายวันชัย จริยาเศรษฐโชค)
 รองอธิบดี ปฏิบัติราชการแทน
 อธิบดีกรมป่าไม้

- ส่วนอำนวยการ
- ส่วนจัดการที่ดินป่าไม้
- ส่วนจัดการป่าชุมชน
- ส่วนป้องกันรักษาป่าและควบคุมไฟป่า
- ส่วนส่งเสริมการปลูกป่า
- ส่วนโครงการพระราชดำริฯ


 (นายสวัสดิ์ชัย ชูธรรม)
 พนักงานธุรการ ส ๔


 น.ส.ค.๖๕
 (นายณัฐ นิมิต)
 นักวิชาการป่าไม้ชำนาญการพิเศษ
 ผู้อำนวยการส่วนอำนวยการ

- ๑๖ ๑๕๓๗
 11๖๖ ๖๕๖๕


เรื่อง ข. ๓๐. สจ. ๕ (สระบุรี)

- เพื่อไป รดน้ำ

- กรมป่าไม้ แจกเงิน ๑ ไร่ ๑ งาน ๑๐๐ ตารางวา

ตามแผนการตรวจราชการกรมการตรวจทรัพยากรกรมป่าไม้

และฉบับประจำปีงบประมาณ พ.ศ. ๒๕๒๕ งบที่ ๑

เขตตรวจราชการที่ ๑ (จังหวัด เพชรบูรณ์ สระบุรี ลพบุรี สระบุรี สิงห์บุรี อ่างทอง) เขตตรวจราชการที่ ๑๔ (จังหวัด สระบุรี อำเภอสว่างวีรชัย อุบลราชธานี)

- ส่วนอำนาจการเห็นควร แจก ส่วนที่ดิน / สป. จังหวัด

เพชรบูรณ์ สระบุรี, ลพบุรี, สระบุรี, สิงห์บุรี, อ่างทอง

เพื่อ ไปรดน้ำ เฉล. พิจารณา ดำเนินการ ในส่วนที่ ๑๒

- เพื่อไปรดน้ำ



(นางสาวสุกษา ไตรรัตน์)
นักประชาสัมพันธ์



(นายอนันต์ บุญทอง)

นักวิชาการป่าไม้ชำนาญการ

รักษาการแทนผู้อำนวยการส่วนอำนาจการ

- ให้ส่งมอบ / ลงนามแล้ว



(นายสมบูรณ์ อีร์บัดดีกุล)

ผู้อำนวยการสำนักจัดการทรัพยากรป่าไม้ที่ ๕ (สระบุรี)



บันทึกข้อความ

ส่วนราชการ สำนักแผนงานและสารสนเทศ ส่วนติดตามและประเมินผล โทร. ๕๖๓๑ , ๐-๒๕๖๑-๕๔๔๖

ที่ ทส ๑๒๐๖.๓๔/๔๓๖๓

วันที่ ๒ มีนาคม ๒๕๖๕

เรื่อง รายงานผลการตรวจราชการตามแผนการตรวจราชการกระทรวงทรัพยากรธรรมชาติและสิ่งแวดล้อม ประจำปีงบประมาณ พ.ศ. ๒๕๖๕ รอบที่ ๑ เขตตรวจราชการที่ ๑ (ชัยนาท พระนครศรีอยุธยา ลพบุรี สระบุรี สิงห์บุรี อ่างทอง) และเขตตรวจราชการที่ ๑๔ (ยโสธร ศรีสะเกษ อำนาจเจริญ อุบลราชธานี)

เรียน อธิบดีกรมป่าไม้

๑. เรื่องเดิม

สำนักงานปลัดกระทรวงทรัพยากรธรรมชาติและสิ่งแวดล้อมได้มีหนังสือ ที่ ทส ๐๒๐๖.๕/ว ๖๒๓ ลงวันที่ ๒๔ กุมภาพันธ์ ๒๕๖๕ เรื่อง รายงานผลการตรวจราชการตามแผนการตรวจราชการกระทรวงทรัพยากรธรรมชาติและสิ่งแวดล้อม ประจำปีงบประมาณ พ.ศ. ๒๕๖๕ รอบที่ ๑ เขตตรวจราชการที่ ๑ (ชัยนาท พระนครศรีอยุธยา ลพบุรี สระบุรี สิงห์บุรี อ่างทอง) และเขตตรวจราชการที่ ๑๔ (ยโสธร ศรีสะเกษ อำนาจเจริญ อุบลราชธานี) ส่งข้อสังเกตและข้อเสนอแนะของผู้ตรวจราชการกระทรวงทรัพยากรธรรมชาติและสิ่งแวดล้อม (นายสมศักดิ์ สรรพโกศลกุล) จากการตรวจราชการตามแผนการตรวจราชการกระทรวงทรัพยากรธรรมชาติและสิ่งแวดล้อม ประจำปีงบประมาณ พ.ศ. ๒๕๖๕ รอบที่ ๑ เพื่อติดตามความก้าวหน้าและปัญหาอุปสรรค การดำเนินงานของหน่วยงานในพื้นที่เขตตรวจราชการที่ ๑๔ เมื่อวันที่ ๑ กุมภาพันธ์ ๒๕๖๕ และเขตตรวจราชการที่ ๑ เมื่อวันที่ ๗ กุมภาพันธ์ ๒๕๖๕ ณ ห้องประชุม ชั้น ๑๘ อาคาร ทส. ผ่านระบบ VDO Conference ให้กรมป่าไม้พิจารณาดำเนินการในส่วนที่เกี่ยวข้อง และ สป.ทส. จะติดตามผลการดำเนินงานตามข้อสังเกตและข้อเสนอแนะดังกล่าวต่อไป

๒. ข้อเท็จจริง

ผู้ตรวจราชการกระทรวง ฯ (นายสมศักดิ์ สรรพโกศลกุล) ได้ให้ข้อสังเกตและข้อเสนอแนะ แยกตามประเด็นการตรวจราชการที่มอบหมายให้กรมป่าไม้พิจารณาดำเนินการ ดังนี้

๒.๑ ข้อสังเกตและข้อเสนอแนะจากการตรวจราชการในพื้นที่เขตตรวจราชการที่ ๑ (ชัยนาท พระนครศรีอยุธยา ลพบุรี สระบุรี สิงห์บุรี อ่างทอง)

๒.๑.๑ การตรวจราชการตามนโยบายกระทรวงทรัพยากรธรรมชาติและสิ่งแวดล้อม

๑) ติดตามเร่งรัดการจัดที่ดินทำกินให้ชุมชนในพื้นที่ลุ่มน้ำ ๓, ๔, ๕ (อยู่ก่อน ๓๐ มิ.ย. ๔๑) และการอนุญาตให้เข้าทำประโยชน์ในเขตป่าสงวนแห่งชาติ จำนวน ๓.๔ ล้านไร่

๑.๑) การดำเนินงานภายใต้โครงการจัดที่ดินทำกินให้ชุมชนตามนโยบายรัฐบาลให้หน่วยงานเสนอข้อมูลจำนวนเนื้อที่ที่ต้องชัดเจน โดยการบูรณาการประสานข้อมูลร่วมกันระหว่างหน่วยงานส่วนกลางกรมป่าไม้ (ปม.) กับหน่วยงานในพื้นที่สำนักจัดการทรัพยากรป่าไม้ (สจป.) เพื่อนำข้อมูลเข้าสู่คณะกรรมการนโยบายที่ดินจังหวัด (คทข. จังหวัด) พิจารณา และให้สำนักงานทรัพยากรธรรมชาติและสิ่งแวดล้อมจังหวัด (ทสจ.) ในฐานะเลขานุการ ดำเนินการหารือกับผู้ว่าราชการจังหวัด หรือรองผู้ว่าราชการจังหวัดที่ได้รับมอบหมายในการจัดประชุมเพิ่มเติม เพื่อขับเคลื่อน และติดตามเร่งรัดการดำเนินการ กรณีการขออนุญาตไม่เป็นไปตามระยะเวลาที่กำหนด

/๑.๒) ให้หน่วยงาน...

๑.๒) ให้นำหน่วยงานประสาน ให้ความสำคัญและกำกับติดตามการดำเนินการ
การใช้ประโยชน์ในพื้นที่ความรับผิดชอบที่ส่วนราชการอื่นขอใช้ประโยชน์

๑.๓) หากมีโครงการของจังหวัดที่มีความเกี่ยวข้องกับการขออนุญาต
ใช้ประโยชน์ ในพื้นที่ป่าสงวนแห่งชาติ หรือ พื้นที่อุทยานแห่งชาติ ขอให้ ทสจ. ประสานหน่วยงานที่เกี่ยวข้อง
ให้ดำเนินการในเรื่องการขออนุญาตเข้าใช้พื้นที่ และติดตาม เพื่อให้การดำเนินการเป็นไปตามกรอบระยะเวลา

๒) ติดตามเร่งรัดการกำหนดพื้นที่เป้าหมายที่จะดำเนินการในพื้นที่ลุ่มน้ำ ๓, ๔, ๕
(อยู่หลัง ๓๐ มิ.ย. ๕๑) และลุ่มน้ำ ๑, ๒ (อยู่ก่อนและหลัง ๓๐ มิ.ย. ๕๑) รวมจำนวน ๘.๖ ล้านไร่

๒.๑) การดำเนินงานภายใต้โครงการจัดที่ดินทำกินให้ชุมชนตามนโยบาย
รัฐบาลให้หน่วยงานเสนอข้อมูลจำนวนเนื้อที่ที่ถูกต้องชัดเจน โดยการบูรณาการประสานข้อมูลร่วมกันระหว่าง
หน่วยงานส่วนกลางกรมป่าไม้ (ปม.) กับหน่วยงานในพื้นที่สำนักจัดการทรัพยากรป่าไม้ (สจป.) เพื่อนำข้อมูลเข้าสู่
คณะกรรมการนโยบายที่ดินจังหวัด (คทช. จังหวัด) พิจารณา และให้สำนักงานทรัพยากรธรรมชาติและ
สิ่งแวดล้อมจังหวัด (ทสจ.) ในฐานะเลขานุการดำเนินการหารือกับผู้ว่าราชการจังหวัด หรือรองผู้ว่าราชการจังหวัด
ที่ได้รับมอบหมายในการจัดประชุมเพิ่มเติม เพื่อขับเคลื่อน และติดตามเร่งรัดการดำเนินการ กรณีการขออนุญาต
ไม่เป็นไปตามระยะเวลาที่กำหนด

๒.๒) หากมีโครงการของจังหวัดที่มีความเกี่ยวข้องกับการขออนุญาต
ใช้ประโยชน์ ในพื้นที่ป่าสงวนแห่งชาติ หรือ พื้นที่อุทยานแห่งชาติ ขอให้ ทสจ. ประสานหน่วยงานที่เกี่ยวข้อง
ให้ดำเนินการในเรื่องการขออนุญาตเข้าใช้พื้นที่ และติดตาม เพื่อให้การดำเนินการเป็นไปตามกรอบระยะเวลา

๓) โครงการปลูกป่าเพื่ออนุรักษ์ พื้นที่ป่าต้นน้ำ ป่าชายเลน และป้องกันไฟป่า

๓.๑) ให้หน่วยงานในพื้นที่ตรวจสอบและแยกประเภทป่าตามโครงการ
ปลูกป่า เพื่ออนุรักษ์ พื้นที่ป่าต้นน้ำ ป่าชายเลน และป้องกันไฟป่า ให้ความถูกต้องชัดเจน รวมถึงกำหนด
แผนปฏิบัติการรายปีในการกำกับติดตาม ตรวจสอบ และรายงานผลการเจริญเติบโตของต้นไม้ทรงปลูก และต้นไม้
ที่ปลูกตามโครงการให้ชัดเจนและตามกรอบระยะเวลา

๓.๒) ให้หน่วยงานประสานให้ประชาชนในพื้นที่ป่าชุมชนช่วยในการเพิ่ม
ประสิทธิภาพในการดูแลรักษาป่า การบุกรุกพื้นที่ป่าและป้องกันปัญหาไฟป่าหมอกควันในพื้นที่ที่รับผิดชอบ

๓.๓) ให้หน่วยงานในพื้นที่ประสานกับองค์กรปกครองส่วนท้องถิ่นในการ
ขอใช้พื้นที่ปลูกป่าบริเวณสวนสาธารณะขนาดใหญ่ในพื้นที่

๓.๔) ให้หน่วยงานนำกล้าไม้ไปดำเนินการปลูกในพื้นที่บริเวณโครงการ
เพิ่มเติมแหล่งน้ำบนผิวดิน โดยนำไปปลูกบริเวณรอบ ๆ พื้นที่ดำเนินโครงการ

๒.๑.๒ การตรวจราชการตามสถานการณ์และการมอบหมายของผู้บังคับบัญชา

๑) การแก้ไขมลพิษทางอากาศ

๑.๑) ให้หน่วยงานวางแผนป้องกันและแก้ไขปัญหาไฟป่าในพื้นที่เสี่ยง
พื้นที่ที่เกิด ไฟป่าซ้ำซาก ด้วยการชิงเก็บลดเผาพร้อมกับเครือข่ายและหน่วยงานในพื้นที่ทุกภาคส่วน เพื่อบรรเทา
และลดความรุนแรงของไฟป่าล่วงหน้า

๑.๒) ให้พิจารณาแก้ไขปัญหาการเผาในพื้นที่การเกษตรร่วมกับหน่วยงาน
อื่น ๆ ในพื้นที่อย่างเป็นรูปธรรม ตามเงื่อนไข และลงพื้นที่เพื่อสังเกตและแนะนำประชาสัมพันธ์ให้เห็นถึงโทษ
ของฝุ่นละอองขนาดเล็ก PM_{2.5} ที่เกิดจากการเผาในพื้นที่การเกษตร อีกทั้งยังมีความผิดทางกฎหมาย เพื่อให้
เกษตรกรในพื้นที่ทราบและปฏิบัติได้อย่างถูกต้อง

/๑.๓) ให้หน่วยงาน...

๑.๓) ให้นำหน่วยงานในพื้นที่บูรณาการร่วมกับหน่วยงานที่เกี่ยวข้องร่วมกัน ตรวจสอบสถานประกอบการโรงโม่หิน โรงงานปูนขาว และและการขนส่งปูน ในพื้นที่เขตควบคุมมลพิษ ต.หน้าพระลาน อ.เฉลิมพระเกียรติ จ.สระบุรี ให้มีการจัดการฝุ่นละอองที่ถูกต้องตามกฎหมายอย่างเคร่งครัด และต่อเนื่อง

๒.๒ ข้อสังเกตและข้อเสนอแนะจากการตรวจราชการในพื้นที่เขตตรวจราชการที่ ๑๔ (ยโสธร ศรีสะเกษ อำนาจเจริญ อุบลราชธานี)

๒.๒.๑ การตรวจราชการตามนโยบายกระทรวงทรัพยากรธรรมชาติและสิ่งแวดล้อม

๑) ติดตามเร่งรัดการจัดที่ดินทำกินให้ชุมชนในพื้นที่ลุ่มน้ำ ๓, ๔, ๕ (อยู่ก่อน ๓๐ มิ.ย. ๔๑) และการอนุญาตให้เข้าทำประโยชน์ในเขตป่าสงวนแห่งชาติ จำนวน ๓.๔ ล้านไร่

๑.๑) การดำเนินงานภายใต้โครงการจัดที่ดินทำกินให้ชุมชนตามนโยบายรัฐบาลให้หน่วยงานเสนอข้อมูลจำนวนเนื้อที่ที่ต้องชัดเจน โดยการบูรณาการประสานข้อมูลร่วมกันระหว่างหน่วยงานส่วนกลางกรมป่าไม้ (ปม.) กับหน่วยงานในพื้นที่สำนักจัดการทรัพยากรป่าไม้ (สจป.) เพื่อนำข้อมูลเข้าสู่ คณะอนุกรรมการนโยบายที่ดินจังหวัด (คทช. จังหวัด) พิจารณา และให้สำนักงานทรัพยากรธรรมชาติและสิ่งแวดล้อมจังหวัด (ทสจ.) ในฐานะเลขานุการ ดำเนินการหารือกับผู้ว่าราชการจังหวัด หรือรองผู้ว่าราชการจังหวัด ที่ได้รับมอบหมายในการจัดประชุมเพิ่มเติม เพื่อขับเคลื่อน และติดตามเร่งรัดการดำเนินการ กรณีการขออนุญาตไม่เป็นไปตามระยะเวลาที่กำหนด

๑.๒) หากมีโครงการของจังหวัดที่มีความเกี่ยวข้องกับการขออนุญาต ใช้ประโยชน์ในพื้นที่ป่าสงวนแห่งชาติ หรือ พื้นที่อุทยานแห่งชาติ ขอให้ ทสจ. ประสานหน่วยงานที่เกี่ยวข้อง ให้ดำเนินการในเรื่องการขออนุญาตเข้าใช้พื้นที่ และติดตาม เพื่อให้การดำเนินการเป็นไปตามกรอบระยะเวลา

๒) ติดตามเร่งรัดการกำหนดพื้นที่เป้าหมายที่จะดำเนินการในพื้นที่ลุ่มน้ำ ๓, ๔, ๕ (อยู่หลัง ๓๐ มิ.ย. ๔๑) และลุ่มน้ำ ๑, ๒ (อยู่ก่อนและหลัง ๓๐ มิ.ย. ๔๑) รวมจำนวน ๘.๖ ล้านไร่

๒.๑) ให้หน่วยงานดำเนินการสำรวจสาธารณูปโภคขั้นพื้นฐาน เช่น ไฟฟ้า ถนน แหล่งน้ำ เป็นต้นให้ถูกต้องแล้วเสร็จ เพื่อนำประกอบการพิจารณาอนุญาตพื้นที่ของ คทช. จังหวัด และ ป้องกันปัญหาที่จะเกิดขึ้นภายหลังที่ได้รับการอนุญาตแล้ว

๓) โครงการปลูกป่าเพื่ออนุรักษ์ พื้นฟู ป่าต้นน้ำ ป่าชายเลน และป้องกันไฟป่า

๓.๑) ให้นำหน่วยงานในพื้นที่ประชาสัมพันธ์ให้ประชาชนในพื้นที่ สร้างความเข้าใจเกี่ยวกับประเภทป่า หลักเกณฑ์ วิธีการ เงื่อนไข ในการดำเนินการตามโครงการปลูกป่าเพื่ออนุรักษ์พื้นฟู ป่าต้นน้ำ ป่าชายเลน และป้องกันไฟป่า

๓.๒) ให้นำหน่วยงานในพื้นที่ตรวจสอบและแยกประเภทป่าตามโครงการ ปลูกป่าเพื่ออนุรักษ์พื้นฟู ป่าต้นน้ำ ป่าชายเลน และป้องกันไฟป่า ให้ความถูกต้องตามแผนงานที่กำหนด

๒.๒.๒ การตรวจราชการตามสถานการณ์และการมอบหมายของผู้บังคับบัญชา

๑) การแก้ไขมลพิษทางอากาศ

๑.๑) ให้นำหน่วยงานวางแผนป้องกันและแก้ไขปัญหาหมอกควันไฟป่าและ พร้อมลดฝุ่นละอองขนาดเล็ก PM_{2.5} ในพื้นที่ และใช้การจัดการเชื้อเพลิง Burn Check และการชิงเก็บลดเผา เพื่อบูรณาการกับหน่วยงานทุกภาคส่วน

/๑.๒) ให้พิจารณา...

๑.๒) ให้พิจารณาโครงการฝึกอบรมเพื่อแก้ไขปัญหาหมอกควันไฟป่า ที่ผ่านมามีประสิทธิภาพหรือไม่อย่างไร เมื่อเปรียบเทียบกับปีที่ผ่านมา หรือพิจารณาช่องทางอื่น ๆ เพื่อนำมาวิเคราะห์และใช้เป็นแนวทางในการแก้ไขปัญหาหมอกควันไฟป่าให้มีประสิทธิภาพ

๑.๓) ให้พิจารณาเชื่อมโยงข้อมูลกลุ่มเครือข่ายต่าง ๆ การประชาสัมพันธ์ การสื่อสาร ให้ทุกภาคส่วนรับรู้ถึงแผนงานและภารกิจของ ทส. เพื่อสนับสนุนการแก้ไขปัญหาหมอกควันไฟป่า ในพื้นที่

๓. ข้อกฎหมาย

คำสั่งกรมป่าไม้ ที่ ๗๗๑/๒๕๖๕ ลงวันที่ ๓ มีนาคม พ.ศ. ๒๕๖๕ เรื่อง มอบอำนาจให้ รองอธิบดีกรมป่าไม้สั่งและปฏิบัติราชการแทนอธิบดีกรมป่าไม้ โดยมอบอำนาจให้รองอธิบดีกรมป่าไม้ปฏิบัติ ราชการแทนในการสั่ง การอนุญาต การอนุมัติ การปฏิบัติราชการ หรือการดำเนินการอื่นใดที่อธิบดีกรมป่าไม้ จะพึงปฏิบัติ หรือดำเนินการตามกฎหมาย กฎ ระเบียบ ประกาศ หรือคำสั่งใด หรือมติคณะรัฐมนตรีในเรื่องใด ถ้ากฎหมาย กฎ ระเบียบ ประกาศ หรือคำสั่งนั้น หรือมติคณะรัฐมนตรีในเรื่องนั้นมิได้กำหนดเรื่องการมอบ อำนาจไว้ เป็นอย่างอื่น หรือมิได้ห้ามเรื่องการมอบอำนาจไว้...

...๒. ให้รองอธิบดีกรมป่าไม้ (นายวันชัย จริยาเศรษฐโชค) ตำแหน่งเลขที่ ๒ สั่งและปฏิบัติ ราชการแทนอธิบดีกรมป่าไม้ในงานซึ่งเป็นหน้าที่ความรับผิดชอบของสำนักแผนงานและสารสนเทศ...


๔. ข้อเสนอเพื่อพิจารณา


สำนักแผนงานและสารสนเทศพิจารณาแล้ว เห็นควรดำเนินการตามข้อสังเกตและข้อเสนอแนะ ของผู้ตรวจราชการกระทรวง ฯ (นายสมศักดิ์ สรรพโกศลกุล) ดังนี้

- ๔.๑ ผู้ตรวจราชการกรมป่าไม้เพื่อโปรดทราบ
- ๔.๒ สำนักจัดการที่ดินป่าไม้ พิจารณาดำเนินการ ข้อ ๒.๑.๑ ๑.๑), ๒.๑) และ ข้อ ๒.๒.๑ ๑.๑)
- ๔.๓ สำนักป้องกันรักษาป่าและควบคุมไฟป่า พิจารณาดำเนินการ ข้อ ๒.๑.๒ ๑.๑), ๑.๒) ข้อ ๒.๒.๒ ๑.๑), ๑.๒) และ ๑.๓)
- ๔.๔ สำนักส่งเสริมการปลูกป่า พิจารณาดำเนินการ ข้อ ๒.๑.๑ ๓.๑) และ ๓.๔)
- ๔.๕ สำนักจัดการป่าชุมชน พิจารณาดำเนินการ ข้อ ๒.๑.๑ ๓.๒)
- ๔.๖ กองการอนุญาต พิจารณาดำเนินการ ข้อ ๒.๑.๑ ๑.๒), ๑.๓), ๒.๒) และ ๒.๒.๑ ๑.๒)
- ๔.๗ สำนักจัดการทรัพยากรป่าไม้ที่ ๕ (สระบุรี) พิจารณาดำเนินการ ข้อ ๒.๑.๑ และ ๒.๑.๒
- ๔.๘ สำนักจัดการทรัพยากรป่าไม้ที่ ๗ สาขาอุบลราชธานี พิจารณาดำเนินการ ข้อ ๒.๒.๑

และ ๒.๒.๒
ทั้งนี้ ขอให้รายงานความก้าวหน้าผลการดำเนินงานตามข้อสังเกตและข้อเสนอแนะดังกล่าว ส่งให้สำนักแผนงาน และสารสนเทศทราบเบื้องต้น ภายในวันที่ ๓๑ มีนาคม ๒๕๖๕ เพื่อใช้เป็นข้อมูลรายงานให้สำนักงาน ปลัดกระทรวงทรัพยากรธรรมชาติและสิ่งแวดล้อมทราบในโอกาสต่อไป

จึงเรียนมาเพื่อโปรดทราบและพิจารณา หากเห็นชอบขอได้โปรดลงนามในหนังสือที่แนบ มาพร้อมนี้


(นายวันชัย จริยาเศรษฐโชค)
รองอธิบดี ปฏิบัติราชการแทน
อธิบดีกรมป่าไม้
- ๗ มี.ค. ๒๕๖๕


(นางวิสุตรา อินทองแก้ว)
นักวิเคราะห์นโยบายและแผนชำนาญการพิเศษ
รักษาราชการแทนผู้อำนวยการสำนักแผนงานและสารสนเทศ



บันทึกข้อความ

กรมปศุสัตว์
๒๕ ก.พ. ๒๕๖๕
14.044

ส่วนราชการ สำนักงานปลัดกระทรวงฯ กองตรวจราชการ โทรศัพท์ ๐ ๒๒๗๘ ๘๖๔๐ โทรสาร ๐ ๒๒๗๘ ๘๖๓๐
ที่ ทส ๐๒๐๖.๕/ว ๒๒๓ วันที่ ๒๕ กุมภาพันธ์ ๒๕๖๕

เรื่อง รายงานผลการตรวจราชการตามแผนการตรวจราชการกระทรวงทรัพยากรธรรมชาติและสิ่งแวดล้อม ประจำปีงบประมาณ พ.ศ. ๒๕๖๕ รอบที่ ๑ เขตตรวจราชการที่ ๑ (ชัยนาท พระนครศรีอยุธยา ลพบุรี สระบุรี สิงห์บุรี อ่างทอง) และเขตตรวจราชการที่ ๑๔ (ยโสธร ศรีสะเกษ อำนาจเจริญ อุบลราชธานี)

เรียน อธิบดีกรมป่าไม้ ส่วนติดตามและประเมินผล สำนักส่งเสริมและประสานงาน
อธิบดีกรมอุทยานแห่งชาติ สัตว์ป่า และพันธุ์พืช เลขที่รับ ๕๒๖
อธิบดีกรมทรัพยากรน้ำ เลขที่ ๒๕ ก.พ. ๒๕๖๕ วันที่ 28 มี.ค. 2565
อธิบดีกรมทรัพยากรน้ำบาดาล เวลา 14:30:48
อธิบดีกรมควบคุมมลพิษ เวลา

- ผู้อำนวยการสำนักงานทรัพยากรธรรมชาติและสิ่งแวดล้อมจังหวัดชัยนาท
- ผู้อำนวยการสำนักงานทรัพยากรธรรมชาติและสิ่งแวดล้อมจังหวัดพระนครศรีอยุธยา
- ผู้อำนวยการสำนักงานทรัพยากรธรรมชาติและสิ่งแวดล้อมจังหวัดยโสธร
- ผู้อำนวยการสำนักงานทรัพยากรธรรมชาติและสิ่งแวดล้อมจังหวัดลพบุรี
- ผู้อำนวยการสำนักงานทรัพยากรธรรมชาติและสิ่งแวดล้อมจังหวัดศรีสะเกษ
- ผู้อำนวยการสำนักงานทรัพยากรธรรมชาติและสิ่งแวดล้อมจังหวัดสระบุรี
- ผู้อำนวยการสำนักงานทรัพยากรธรรมชาติและสิ่งแวดล้อมจังหวัดสิงห์บุรี
- ผู้อำนวยการสำนักงานทรัพยากรธรรมชาติและสิ่งแวดล้อมจังหวัดอ่างทอง
- ผู้อำนวยการสำนักงานทรัพยากรธรรมชาติและสิ่งแวดล้อมจังหวัดอำนาจเจริญ
- ผู้อำนวยการสำนักงานทรัพยากรธรรมชาติและสิ่งแวดล้อมจังหวัดอุบลราชธานี


ตามที่ผู้ตรวจราชการกระทรวงทรัพยากรธรรมชาติและสิ่งแวดล้อม (นายสมศักดิ์ สรรพโกศลกุล) ได้ตรวจราชการตามแผนการตรวจราชการกระทรวงทรัพยากรธรรมชาติและสิ่งแวดล้อม (ทส.) ประจำปีงบประมาณ พ.ศ. ๒๕๖๕ รอบที่ ๑ เพื่อติดตามความก้าวหน้าและปัญหาอุปสรรคการดำเนินงานของหน่วยงานในพื้นที่เขตตรวจราชการที่ ๑๔ (ยโสธร ศรีสะเกษ อำนาจเจริญ อุบลราชธานี) เมื่อวันที่ ๑ กุมภาพันธ์ ๒๕๖๕ และเขตตรวจราชการที่ ๑ (ชัยนาท พระนครศรีอยุธยา ลพบุรี สระบุรี สิงห์บุรี อ่างทอง) เมื่อวันที่ ๗ กุมภาพันธ์ ๒๕๖๕ ณ ห้องประชุม ชั้น ๑๘ อาคาร ทส. โดยผู้ตรวจราชการกระทรวงทรัพยากรธรรมชาติและสิ่งแวดล้อม (ผต.ทส.) ได้ให้ข้อสังเกตและข้อเสนอแนะแก่หน่วยงานนำไปปรับปรุงแก้ไขการดำเนินงาน นั้น

สำนักงานปลัดกระทรวงทรัพยากรธรรมชาติและสิ่งแวดล้อม (สป.ทส.) จึงขอส่งข้อสังเกตและข้อเสนอแนะของ ผต.ทส. มาพร้อมหนังสือ (เอกสารแนบ) และ สป.ทส. จะติดตามผลการดำเนินงานตามข้อสังเกตและข้อเสนอแนะดังกล่าวต่อไป


จึงเรียนมาเพื่อพิจารณาดำเนินการในส่วนที่เกี่ยวข้อง

ส่ง สมธ.


(นายบรรณรักษ์ เสริมทอง)
ผู้อำนวยการสำนักบริหารกลาง
๒๕ ก.พ. ๒๕๖๕



(นายจตุพร บุรุษพัฒน์)
ปลัดกระทรวงทรัพยากรธรรมชาติและสิ่งแวดล้อม

ส่วนติดตามและประเมินผล

28 ก.พ. 2565
(นางวิสุตรา อินทองแก้ว)

๒) กำหนดแนวทางในการพิจารณาขออนุญาตและอยู่อาศัยในพื้นที่ป่าอนุรักษ์ ในระยะต่อไป ตามโครงการแก้ไขปัญหาคารอยู่อาศัยและทำกินในพื้นที่ป่าอนุรักษ์ ให้ชัดเจน เช่น การเพิ่มพื้นที่ป่า การป้องกันการเกิดไฟป่า การป้องกันการบุกรุกพื้นที่ป่า และการประชาสัมพันธ์แนวทางการพิจารณาอนุญาตและอยู่อาศัยดังกล่าวให้ประชาชนในพื้นที่รับทราบ เพื่อกำกับดูแล ควบคุมการบุกรุกพื้นที่ป่า และตัดไม้ทำลายป่า รวมถึงป้องกันไฟป่าในพื้นที่ ต่อไป

๓) หากมีโครงการของจังหวัดที่มีความเกี่ยวข้องกับการขออนุญาตใช้ประโยชน์ ในพื้นที่ป่าสงวนแห่งชาติ หรือ พื้นที่อุทยานแห่งชาติ ขอให้ ทสจ. ประสานหน่วยงานที่เกี่ยวข้องให้ดำเนินการ ในเรื่องการขออนุญาตเข้าใช้พื้นที่ และติดตามประเมินผล เพื่อให้การดำเนินงานเป็นไปตามกรอบระยะเวลาที่กำหนด

๑.๒ โครงการปลูกป่าเพื่ออนุรักษ์ พื้นฟู ป่าต้นน้ำ ป่าชายเลน และป้องกันไฟป่า

เขตตรวจราชการที่ ๑

พื้นที่เป้าหมายการปลูกป่า มีเนื้อที่และประเภทป่าถูกต้องตามที่หน่วยงานส่วนกลาง กำหนด ซึ่งจังหวัดลพบุรี โดยสำนักบริหารพื้นที่อนุรักษ์ (สบอ.) ที่ ๑ สาขาสระบุรี ได้เสนอเรื่องขอเพิ่มเติม การปลูกป่าในพื้นที่อนุรักษ์ จำนวน ๑,๒๐๐ ไร่ และจังหวัดอื่น มีการเพิ่มพื้นที่สีเขียวโดยการปลูกป่าแบบ CSR และการปลูกต้นไม้เนื่องในวันสำคัญต่าง ๆ ในพื้นที่ชุมชน วัด และโรงเรียน จังหวัดละ ๑๐๐ ไร่ สำหรับการ จัดทำฐานข้อมูลระบบการบริหารจัดการกิจกรรมปลูกป่าและเพิ่มเติมพื้นที่สีเขียว (แปลงปลูกปี ๒๕๖๓ และ ๒๕๖๔) ได้นำเข้าข้อมูลในระบบเรียบร้อยแล้ว

เขตตรวจราชการที่ ๑๔

พื้นที่เป้าหมายของหน่วยงานในพื้นที่ จำแนกตามประเภทป่าไม่สอดคล้องกับ เป้าหมายที่หน่วยงานส่วนกลางกำหนด สำหรับการจัดทำระบบฐานข้อมูลการบริหารจัดการกิจกรรมปลูกป่าและ เพิ่มเติมพื้นที่สีเขียว (แปลงปลูกปี ๒๕๖๓ และ ๒๕๖๔) พบว่า บางหน่วยงานในพื้นที่อยู่ระหว่างการนำข้อมูลในระบบ กระผมจึงมีข้อเสนอแนะให้หน่วยงานดำเนินการ ดังนี้

๑) ให้หน่วยงานในพื้นที่และหน่วยงานส่วนกลางบูรณาการการจัดทำข้อมูล ตรวจสอบพื้นที่เป้าหมายให้เป็นชุดข้อมูลเดียวกัน รวมทั้งตรวจสอบและจำแนกประเภทป่า พร้อมกำหนด แผนปฏิบัติการรายปีในการกำกับติดตาม ตรวจสอบ และรายงานผลการเจริญเติบโตของต้นไม้ที่ทรงปลูก รวมทั้งต้นไม้ที่ปลูกตามโครงการให้ชัดเจน ตามกรอบระยะเวลาที่กำหนด

๒) ให้หน่วยงานในพื้นที่ประชาสัมพันธ์ให้ประชาชนในพื้นที่ สร้างความเข้าใจ เกี่ยวกับประเภทป่า หลักเกณฑ์ วิธีการ เงื่อนไข ในการดำเนินการตามโครงการปลูกป่าเพื่ออนุรักษ์ พื้นฟู ป่าต้นน้ำ ป่าชายเลน และป้องกันไฟป่า รวมทั้งให้ประชาชนที่อาศัยอยู่บริเวณรอบป่าชุมชนช่วยดูแลรักษาป่า ป้องกันการบุกรุกพื้นที่ป่า และป้องกันปัญหาไฟป่าหมอกควันในพื้นที่รับผิดชอบ เพื่อให้เกิดประสิทธิภาพสูงสุด ในการปฏิบัติงาน

๓) ให้หน่วยงานในพื้นที่ประสานกับองค์กรปกครองส่วนท้องถิ่น (อปท.) ในการขอใช้ พื้นที่ปลูกป่าบริเวณสวนสาธารณะขนาดใหญ่ รวมถึงขอรับการสนับสนุนกล้าไม้ เพื่อปลูกในบริเวณพื้นที่โครงการ พัฒนาแหล่งน้ำ

๑.๓ การจัดหาแหล่งน้ำต้นทุนผิวดินและน้ำบาดาล

เขตตรวจราชการที่ ๑

โครงการในจังหวัดลพบุรีและสระบุรี มีปัญหาด้านศักยภาพน้ำบาดาลทั้งปริมาณ และคุณภาพ ทำให้ต้องมีการสำรวจทางธรณีฟิสิกส์ และดำเนินการเจาะบ่อบาดาลเพิ่มเติม ประกอบกับ เครื่องจักรที่ใช้ปฏิบัติงาน มีการใช้งานมานานและชำรุด ต้องมีการซ่อมแซมและบำรุงรักษา ทำให้มีค่าใช้จ่าย ด้านงบประมาณสูงขึ้น รวมถึงจำนวนบุคลากรไม่เพียงพอในการปฏิบัติงาน เนื่องจากมีการเกษียณอายุราชการ ในแต่ละปี และการบรรจุทดแทนไม่ทันกับปริมาณงานที่เพิ่มขึ้น

เขตตรวจราชการที่ ๑๔

ข้อมูลโครงการการจัดหาแหล่งน้ำต้นทุนผิวดินและน้ำบาดาลของ ทสจ. สอดคล้องตรงกับข้อมูลของกรมทรัพยากรน้ำ (ทน.) และกรมทรัพยากรน้ำบาดาล (ทบ.) โดยโครงการการจัดหาแหล่งน้ำต้นทุนน้ำผิวดินและน้ำบาดาล จะดำเนินการในพื้นที่เสี่ยงภัยแล้ง ขณะนี้อยู่ระหว่างดำเนินการ และโครงการพัฒนา น้ำบาดาลเพื่อการเกษตร และโครงการพัฒนาน้ำบาดาลเพื่อการอุปโภคบริโภค ส่วนใหญ่อยู่ในระหว่างการก่อสร้างและสัญญาจะสิ้นสุดในเดือนกุมภาพันธ์ ๒๕๖๕

กระผมจึงมีข้อเสนอแนะให้หน่วยงานดำเนินการ ดังนี้

๑) ให้หน่วยงานนำเทคโนโลยีสารสนเทศ เช่น การใช้ฐานข้อมูลใน Google My Map ในการสำรวจตรวจสอบการพัฒนาแหล่งน้ำ เพื่อให้ครอบคลุมพื้นที่ทำการเกษตรและการอุปโภคบริโภคอย่างเพียงพอและทั่วถึง

๒) ให้ทุกหน่วยงานที่เกี่ยวข้อง ออกแบบ สำรวจ วางแผน กำหนดขั้นตอนการดำเนินงาน และตรวจสอบแหล่งน้ำต้นทุนผิวดินและน้ำบาดาล สำรวจแหล่งน้ำเพิ่มเติม เพื่อให้การดำเนินงานเป็นไปตามกรอบระยะเวลาที่กำหนด และสามารถเบิกจ่ายภายในปีงบประมาณ โดยรวมถึงสามารถตอบสนองความต้องการของประชาชนได้อย่างทั่วถึง และให้ประชาสัมพันธ์การปลูกป่าบริเวณรอบโครงการ เพื่อลดปริมาณการปล่อยก๊าซเรือนกระจก (Carbon Credit)

๒. การตรวจราชการตามเหตุการณ์ สถานการณ์ และการมอบหมายของผู้บังคับบัญชา
การแก้ไขปัญหาหมอกพิษทางอากาศ

เขตตรวจราชการที่ ๑

ปัญหาฝุ่นละอองในพื้นที่เขตควบคุมมลพิษ ตำบลหน้าพระลาน อำเภอเฉลิมพระเกียรติ จังหวัดสระบุรี มีค่าฝุ่นละอองขนาดเล็ก PM₁₀ และ PM_{2.5} สูงเกินมาตรฐาน มีสาเหตุมาจากโรงไหมหิน โรงงานปูนขาว และการขนส่งสำหรับปัญหาไฟป่าในพื้นที่เกิดจากการเผาในที่โล่งโดยเฉพาะพื้นที่ทำการเกษตร เนื่องจากเกษตรกรมีต้นทุนที่สูงในการไถกลบตอซังในพื้นที่การเกษตร และการเผาอ้อยก่อนทำการเก็บเกี่ยว นอกจากนี้ จังหวัดชัยนาท สิงห์บุรี และอ่างทองยังไม่มีสถานีตรวจวัดคุณภาพอากาศ โดยกรมควบคุมมลพิษ (คพ.) จะเสนอของบประมาณก่อสร้างสถานีในปีงบประมาณ พ.ศ. ๒๕๖๖

เขตตรวจราชการที่ ๑๔

ปัญหาหมอกควันไฟป่าในพื้นที่นั้น มีสาเหตุมาจากการเผาในที่โล่งพื้นที่ทำการเกษตร การลักลอบเผาป่าเพื่อหาของป่า หรือล่าสัตว์ รวมทั้งปัญหาดินทุรกันดารในพื้นที่การเกษตร จึงทำให้เกษตรกรใช้วิธีการเผาซึ่งเป็นวิธีที่ทำมาดั้งเดิมและต้นทุนต่ำกว่าการไถกลบ นอกจากนี้ปัญหาหมอกควันข้ามแดนจากประเทศเพื่อนบ้านของจังหวัดที่มีพื้นที่ติดกับประเทศเพื่อนบ้าน

กระผมจึงมีข้อเสนอแนะให้หน่วยงานดำเนินการ ดังนี้

๑) ให้หน่วยงานวางแผนป้องกันและแก้ไขปัญหาหมอกควันไฟป่าและปริมาณฝุ่นละอองขนาดเล็ก PM_{2.5} ในพื้นที่ รวมทั้งใช้การจัดการเชื้อเพลิง Burn Check และการชิงเก็บลดเผาเพื่อบูรณาการกับหน่วยงานทุกภาคส่วน

๒) ให้พิจารณาโครงการฝึกอบรมเพื่อแก้ไขปัญหาหมอกควันไฟป่าที่ผ่านมารู้ว่าสามารถแก้ไขปัญหาได้อย่างมีประสิทธิภาพหรือไม่ อย่างไร เมื่อเปรียบเทียบกับปีที่ผ่านมา หรือพิจารณาช่องทางอื่นๆ เพื่อนำมาวิเคราะห์และใช้เป็นแนวทางในการแก้ไขปัญหาหมอกควันไฟป่าให้มีประสิทธิภาพ

๓) ให้พิจารณาเชื่อมโยงข้อมูลกลุ่มเครือข่ายต่างๆ การประชาสัมพันธ์ การสื่อสารให้ทุกภาคส่วนรับรู้ถึงแผนงานและภารกิจของ ทส. เพื่อสนับสนุนการแก้ไขปัญหาหมอกควันไฟป่าในพื้นที่

๓. เรื่องอื่น ๆ

เขตตรวจราชการที่ ๑

๑) จังหวัดชัยนาท มีความพึงพอใจกับการดำเนินโครงการพัฒนาแหล่งน้ำและระบบกระจายแหล่งน้ำของ ทน. และ ทบ. รวมถึงชื่นชมเจ้าหน้าที่ที่ปฏิบัติงานอย่างเต็มกำลังความสามารถ เพื่อแก้ไขปัญหาความเดือดร้อนของประชาชนในพื้นที่

/๒) เรื่องร้องเรียน...

๒) เรื่องร้องเรียนในพื้นที่ ดังนี้

๒.๑) จังหวัดชัยนาท มีการลักลอบทิ้งกากของเสียในบ่อดิน กระทบจึงข้อเสนอแนะให้หน่วยงานในพื้นที่ และอาสาสมัครพิทักษ์ทรัพยากรธรรมชาติและสิ่งแวดล้อมหมู่บ้าน เฝ้าระวัง โดยประสานอปท. ในการพิจารณาอนุญาตการขุดหน้าดิน และควบคุมการลักลอบทิ้งกากของเสียในบ่อดิน รวมทั้งร่วมมือกับอุตสาหกรรมจังหวัดดำเนินคดีทางกฎหมายกับผู้กระทำผิดอย่างจริงจัง

๒.๒) จังหวัดอ่างทอง พบว่าการประกอบกิจการโรงงานบางแห่ง ก่อให้เกิดมลพิษทางอากาศ ปัญหาน้ำเสียและการอุดตันของท่อระบายน้ำ กระทบจึงมีข้อเสนอแนะให้หน่วยงานในพื้นที่พิจารณาแก้ไขปัญหาที่เกิดจากสถานประกอบการเดิม เพื่อบรรเทาและลดข้อร้องเรียนซ้ำซาก รวมทั้งการเฝ้าระวังและพิจารณาตั้งทีมเจรจาประชาสัมพันธ์ เพื่อแก้ไขปัญหาที่เกิดขึ้นให้ทันกับสถานการณ์ สำหรับปัญหาน้ำเสียและการอุดตันของท่อระบายน้ำนั้น ให้หาสาเหตุว่าเกิดจากชุมชนหรือจากสถานประกอบการ และให้มาตรการทางกฎหมายที่เกี่ยวข้องในการแก้ไขปัญหา

๓) ทสจ. สิงห์บุรี เสนอค่าของบประมาณรายจ่ายประจำปีงบประมาณ พ.ศ. ๒๕๖๗ เพื่อก่อสร้างอาคารสำนักงาน โดยได้ประสานขอใช้พื้นที่ราชพัสดุจากสำนักงานธนารักษ์พื้นที่สิงห์บุรี ในเบื้องต้นแล้ว

รายละเอียดปรากฏตามเอกสารแนบ

จึงเรียนมาเพื่อโปรดพิจารณา หากเห็นชอบขอได้โปรด

๑) ลงนามในหนังสือถึงหน่วยงานที่แนบเสนอมาร่วมนี้

๒) นำเรียนรัฐมนตรีว่าการกระทรวงทรัพยากรธรรมชาติและสิ่งแวดล้อมเพื่อโปรดทราบ

(นายสมศักดิ์ สรรพโกศลกุล)

ผู้ตรวจราชการกระทรวงทรัพยากรธรรมชาติและสิ่งแวดล้อม

๑) ๒/๕/๖๕

๑) ๒/๕/๖๕ ๒๕๖๕

๒/๕/๖๕ ๒๕๖๕

๒๕๖๕

(นายจตุพร บุรุษพัฒน์)

ปลัดกระทรวงทรัพยากรธรรมชาติและสิ่งแวดล้อม

ตารางสรุปปัญหาอุปสรรค/ข้อค้นพบสำคัญ และข้อเสนอแนะของผู้ตรวจราชการกระทรวงฯ
(นายสมศักดิ์ สรรพโกศลกุล)

จากการตรวจราชการในพื้นที่เขตตรวจราชการที่ ๑

(ชัยนาท พระนครศรีอยุธยา ลพบุรี สระบุรี สิงห์บุรี อ่างทอง)

เมื่อวันจันทร์ที่ ๗ กุมภาพันธ์ ๒๕๖๕ ผ่านระบบ VDO Conference (Zoom cloud Meetings)

ข้อเสนอแนะในภาพรวมของผู้ตรวจราชการกระทรวงฯ (นายสมศักดิ์ สรรพโกศลกุล)

๑. ให้นำหน่วยงานมีการบูรณาการร่วมกับหน่วยงานภายใน ทส. ในการขับเคลื่อนการปฏิบัติงานของ ทส. ตามนโยบายของ ปกท.ทส. “ทส. หนึ่งเดียว” และนโยบาย รมว.ทส. “ทส. ยกกำลังเอกซ์” และการบูรณาการทำงานร่วมกับองค์กรปกครองส่วนท้องถิ่น หน่วยงานอื่นๆ ที่เกี่ยวข้อง รวมถึงภาคเอกชน เพื่อดำเนินการภารกิจเร่งด่วนและตามนโยบายของกระทรวงทรัพยากรธรรมชาติและสิ่งแวดล้อม (ทส.) ให้เกิดประสิทธิภาพ

๒. การดำเนินงานภายใต้โครงการจัดที่ดินทำกินให้ชุมชนตามนโยบายรัฐบาล ให้หน่วยงานเสนอข้อมูลจำนวนเนื้อที่ที่ต้องชัดเจน โดยการบูรณาการประสานข้อมูลร่วมกันระหว่างหน่วยงานส่วนกลาง กรมป่าไม้ (ปม.) กับหน่วยงานในพื้นที่ สำนักจัดการทรัพยากรป่าไม้ (สจป.) เพื่อนำข้อมูลเข้าสู่คณะกรรมการนโยบายที่ดินจังหวัด (คทช. จังหวัด) พิจารณา และให้สำนักงานทรัพยากรธรรมชาติและสิ่งแวดล้อมจังหวัด (ทสจ.) ในฐานะเลขานุการ ดำเนินการหารือกับผู้ว่าราชการจังหวัด หรือรองผู้ว่าราชการจังหวัดที่ได้รับมอบหมายในการจัดประชุมเพิ่มเติม เพื่อขับเคลื่อน และติดตามเร่งรัดการดำเนินการ กรณีการขออนุญาตไม่เป็นไปตามระยะเวลาที่กำหนด

๓. กำหนดแนวทางในการพิจารณาขออนุญาตและอยู่อาศัยในพื้นที่ป่าอนุรักษ์ในอนาคตตามโครงการ คทช. ให้ชัดเจน เช่น การเพิ่มพื้นที่ป่า การป้องกันการเกิดไฟป่า การป้องกันการบุกรุกพื้นที่ป่า และการประชาสัมพันธ์แนวทางการพิจารณาอนุญาตและอยู่อาศัยดังกล่าวในประชาชนในพื้นที่ที่ขอรับการพิจารณาทราบ เพื่อการกำกับดูแล การควบคุมการบุกรุกพื้นที่ป่า การตัดไม้ทำลายป่า การปกป้องดูแลรักษาป่าในพื้นที่อนุรักษ์ และการป้องกันไฟป่าในพื้นที่ ต่อไป

๔. ให้หน่วยงานประสาน ให้ความสำคัญ และกำกับติดตามการดำเนินการขอใช้ประโยชน์ในพื้นที่ความรับผิดชอบที่ส่วนราชการอื่นขอใช้ประโยชน์

๕. ให้หน่วยงานในพื้นที่ตรวจสอบและแยกประเภทป่าตามโครงการปลูกป่าเพื่ออนุรักษ์ ป่าต้นน้ำ ป่าชายเลน และป้องกันไฟป่า ให้ความถูกต้องชัดเจน รวมถึงกำหนดแผนปฏิบัติการรายปีในการกำกับติดตาม ตรวจสอบ และรายงานผลการเจริญเติบโตของต้นไม้ที่ทรงปลูก และต้นไม้ที่ปลูกตามโครงการให้ชัดเจน และตามกรอบระยะเวลา

๖. ให้หน่วยงานในพื้นที่ประสานกับองค์กรปกครองส่วนท้องถิ่นในการขอใช้พื้นที่ปลูกป่าบริเวณสวนสาธารณะขนาดใหญ่ในพื้นที่

๗. ให้หน่วยงานทบทวนกฎ ระเบียบ แนวทางในการปฏิบัติราชการของหน่วยงานในพื้นที่ รวมถึงการซักซ้อมทดสอบความพร้อมของบุคลากรและอุปกรณ์ที่ใช้ในการปฏิบัติงาน เพื่อความปลอดภัยของเจ้าหน้าที่ผู้ปฏิบัติงาน

๘. ให้ประสานเครือข่ายที่เกี่ยวข้องทั้งภายในและภายนอกพื้นที่รับผิดชอบในการป้องกัน การเกิดไฟป่า หมอกควัน และให้หน่วยงานดำเนินการเชิงรุก รวมถึงปัญหาฝุ่นละอองขนาดเล็ก

๙. หากมีโครงการของจังหวัดที่มีความเกี่ยวข้องกับการขออนุญาตใช้ประโยชน์ในพื้นที่ป่าสงวนแห่งชาติ หรือ พื้นที่อุทยานแห่งชาติ ขอให้ ทสจ. ประสานหน่วยงานที่เกี่ยวข้องให้ดำเนินการในเรื่องการขออนุญาตเข้าใช้พื้นที่ และติดตาม เพื่อให้การดำเนินการเป็นไปตามกรอบระยะเวลา

๑๐. ให้หน่วยงานประสานให้ประชาชนในพื้นที่ป่าชุมชนช่วยในการเพิ่มประสิทธิภาพในการดูแลรักษาป่า การบุกรุกพื้นที่ป่า และป้องกันปัญหาไฟป่าหมอกควันในพื้นที่ที่รับผิดชอบ

๑๑. ให้หน่วยงานนำกล้าไม้ไปดำเนินการปลูกในพื้นที่บริเวณโครงการเพิ่มเติมแหล่งน้ำบนผิวดิน โดยนำไปปลูกบริเวณรอบๆ พื้นที่ที่ดำเนินโครงการ

๑๒. จัดทำข้อมูลเกี่ยวกับภารกิจ บทบาท สถานที่ตั้งหน่วยงาน รายละเอียดและที่ตั้งของโครงการที่สำคัญ ที่หน่วยงานรับผิดชอบ ประเด็น Hot Issue ที่เกี่ยวข้อง ใน Google My Map เพื่อเป็นการประชาสัมพันธ์ให้ผู้ว่าราชการจังหวัด หน่วยงานในพื้นที่ที่เกี่ยวข้อง ประชาชน และภาคเอกชนทราบ และใช้ในการกำกับ ติดตาม แก้ไขปัญหาอุปสรรคในการดำเนินโครงการให้บรรลุตามวัตถุประสงค์และตามกรอบระยะเวลาที่กำหนด

๑๓. ให้หน่วยงานให้ความสำคัญกับการแก้ไขปัญหาเรื่องร้องเรียน และดำเนินการแก้ไขปัญหาเรื่องร้องเรียนในเชิงรุก เช่น การเข้ารับทราบปัญหาความเดือดร้อนของประชาชน การสร้างความรู้ความเข้าใจให้กับประชาชนที่ได้รับความเดือดร้อน เป็นต้น

๑๔. ทบทวน ติดตามและประเมินเครือข่ายที่หน่วยงานเคยให้การอบรม รวมถึงการขอรับการสนับสนุน ทั้งด้านงบประมาณ และการมีส่วนร่วมในการดำเนินโครงการหรือภารกิจของหน่วยงานให้เกิดประสิทธิภาพสูงสุด

ตารางสรุปปัญหาอุปสรรค/ข้อค้นพบสำคัญ และข้อเสนอแนะ แยกตามประเด็นการตรวจราชการของผู้ตรวจราชการกระทรวงฯ (นายสมศักดิ์ สรรพโกศลกุล)

ปัญหาอุปสรรค/ข้อค้นพบสำคัญ	ข้อคิดเห็น/ข้อเสนอแนะ	หน่วยดำเนินการ
๑. การตรวจราชการตามนโยบายกระทรวงทรัพยากรธรรมชาติและสิ่งแวดล้อม		
๑.๑ ติดตามเร่งรัดการจัดทำที่ดินให้ชุมชนในพื้นที่ลุ่มน้ำ ๓,๔,๕ (อยู่ก่อน ๓๐ มิ.ย. ๕๑) และการอนุญาตให้เข้าทำประโยชน์ในเขตป่าสงวนแห่งชาติ จำนวน ๓.๙ ล้านไร่		
<p>๑) พื้นที่เป้าหมายส่วนกลางและเป้าหมายในพื้นที่ยังไม่สอดคล้องตรงกัน</p> <p>๒) มีพื้นที่ที่ได้รับการอนุญาต จำนวน ๒ จังหวัด (ชัยนาท และสระบุรี) ๒ พื้นที่ เนื้อที่ ๗๓๔ - ๒ - ๗๐ ไร่</p> <p>๓) มีพื้นที่อยู่ระหว่างพิจารณาอนุญาตการใช้ประโยชน์ในป่าสงวนแห่งชาติ จำนวน ๓ จังหวัด (ชัยนาท ลพบุรี และสระบุรี) ๕ พื้นที่ เนื้อที่ ๑,๗๕๕ - ๒ - ๕๘ ไร่</p>	<p>๑) การดำเนินงานภายใต้โครงการจัดที่ดินทำกินให้ชุมชนตามนโยบายรัฐบาลให้หน่วยงานเสนอข้อมูลจำนวนเนื้อที่ที่ต้องชัดเจน โดยการบูรณาการประสานข้อมูลร่วมกันระหว่างหน่วยงานส่วนกลาง กรมป่าไม้ (ปม.) กับหน่วยงานในพื้นที่สำนักจัดการทรัพยากรป่าไม้ (สจป.) เพื่อนำข้อมูลเข้าสู่คณะกรรมการนโยบายที่ดินจังหวัด (คทช. จังหวัด) พิจารณาและให้สำนักงานทรัพยากรธรรมชาติและสิ่งแวดล้อมจังหวัด (ทสจ.) ในฐานะเลขานุการ ดำเนินการหารือกับผู้ว่าราชการจังหวัด หรือรองผู้ว่าราชการจังหวัดที่ได้รับมอบหมายในการจัดประชุมเพิ่มเติม เพื่อขับเคลื่อน และติดตามเร่งรัดการดำเนินการ กรณีการขออนุญาตไม่เป็นไปตามระยะเวลาที่กำหนด</p> <p>๒) ให้หน่วยงานประสานให้ความสำคัญและกำกับติดตามการดำเนินการขอใช้ประโยชน์ในพื้นที่ความรับผิดชอบที่ส่วนราชการอื่นขอใช้ประโยชน์</p> <p>๓) หากมีโครงการของจังหวัดที่มีความเกี่ยวข้องกับการขออนุญาตใช้ประโยชน์ในพื้นที่ป่าสงวนแห่งชาติ หรือ พื้นที่อุทยานแห่งชาติ ขอให้ ทสจ. ประสานหน่วยงานที่เกี่ยวข้องให้ดำเนินการในเรื่องการขออนุญาตเข้าใช้พื้นที่ และติดตามเพื่อให้การดำเนินการเป็นไปตามกรอบระยะเวลา</p>	<p>ปม., อส., สจป., สบอ. และ ทสจ. ในพื้นที่เขตตรวจราชการที่ ๑</p>
๑.๒ ติดตามเร่งรัดการกำหนดพื้นที่เป้าหมายที่จะดำเนินการในพื้นที่ลุ่มน้ำ ๓,๔,๕ (อยู่หลัง ๓๐ มิ.ย.๕๑) และลุ่มน้ำ ๑,๒ (อยู่ก่อนและหลัง ๓๐ มิ.ย.๕๑) รวมจำนวน ๘.๖ ล้านไร่		
๑) พื้นที่เป้าหมาย ขณะนี้มีเพียงจังหวัด	๑) การดำเนินงานภายใต้โครงการจัด	ปม., อส., สจป.,

ปัญหาอุปสรรค/ข้อค้นพบสำคัญ	ข้อคิดเห็น/ข้อเสนอแนะ	หน่วย ดำเนินการ.
<p>ลพบุรี จำนวน ๔๔ หมู่บ้าน โดยอยู่ระหว่างการสำรวจพื้นที่</p> <p>๒) พื้นที่ลุ่มน้ำ ๓.๔.๕ หลัง ๓๐ มิ.ย. ๔๑</p> <p>๒.๑) มีเป้าหมายการสำรวจ ในจังหวัดสระบุรี จำนวน ๒๑ หมู่บ้าน เนื้อที่ ๗๒๖ - ๓ - ๒๕ ไร่ มากกว่าส่วนกลาง ซึ่งมีเป้าหมายหมู่บ้าน จำนวน ๙ หมู่บ้าน</p> <p>๓) พื้นที่ลุ่มน้ำ ๑,๒ ก่อน ๓๐ มิ.ย. ๔๑ หน่วยงานในพื้นที่มีเป้าหมายสำรวจเพิ่มเติม จำนวน ๔ หมู่บ้าน</p>	<p>ที่ดินทำกินให้ชุมชนตามนโยบายรัฐบาล ให้หน่วยงานเสนอข้อมูลจำนวนเนื้อที่ที่ถูกต้องชัดเจน โดยการบูรณาการประสานข้อมูลร่วมกันระหว่างหน่วยงานส่วนกลาง กรมป่าไม้ (ปม.) กับหน่วยงานในพื้นที่ สำนักจัดการทรัพยากรป่าไม้ (สจป.) เพื่อนำข้อมูลเข้าสู่คณะอนุกรรมการนโยบายที่ดินจังหวัด (คทช. จังหวัด) พิจารณาและให้สำนักงานทรัพยากรธรรมชาติและสิ่งแวดล้อมจังหวัด (ทสจ.) ในฐานะเลขานุการ ดำเนินการหารือกับผู้ว่าราชการจังหวัด หรือรองผู้ว่าราชการจังหวัดที่ได้รับมอบหมายในการจัดประชุมเพิ่มเติม เพื่อขับเคลื่อน และติดตามเร่งรัดการดำเนินการ กรณีการขออนุญาตไม่เป็นไปตามระยะเวลาที่กำหนด</p> <p>๒) หากมีโครงการของจังหวัดที่มีความเกี่ยวข้องกับการขออนุญาตใช้ประโยชน์ในพื้นที่ป่าสงวนแห่งชาติ หรือพื้นที่อุทยานแห่งชาติ ขอให้ ทสจ. ประสานหน่วยงานที่เกี่ยวข้องให้ดำเนินการในเรื่องการขออนุญาตเข้าใช้พื้นที่ และติดตาม เพื่อให้การดำเนินการเป็นไปตามกรอบระยะเวลา</p>	<p>สบอ. และ ทสจ. ในพื้นที่เขตตรวจราชการที่ ๑</p>
<p>๑.๓ โครงการปลูกป่าเพื่ออนุรักษ์ พื้นฟู ป่าต้นน้ำ ป่าชายเลน และป้องกันไฟป่า</p>		
<p>๑) พื้นที่เป้าหมายการปลูกป่าในจังหวัดชัยนาท ลพบุรี และสระบุรี มีเป้าหมายในพื้นที่ ตรงกับเป้าหมายที่หน่วยงานส่วนกลางกำหนด โดยจังหวัดลพบุรี มีการเสนอพื้นที่การปลูกป่าเพิ่มเติม ในพื้นที่ความรับผิดชอบของ สบอ. จำนวน ๑,๒๐๐ ไร่</p> <p>๒) จังหวัดชัยนาท อ่างทอง และสิงห์บุรี มีพื้นที่การปลูกป่าเพิ่มเติม ในพื้นที่ชุมชน วัด และโรงเรียน จังหวัดละ ๑๐๐ ไร่ และจังหวัดพระนครศรีอยุธยา ดำเนินการประสาน บมจ. สิงห์คอร์เปอร์เรชั่น ปลูกป่า แบบ CSR ในพื้นที่ของมหาวิทยาลัยจุฬาลงกรณ์ราชวิทยาลัย</p>	<p>๑) ให้หน่วยงานในพื้นที่ตรวจสอบและแยกประเภทป่าตามโครงการปลูกป่าเพื่ออนุรักษ์ พื้นฟู ป่าต้นน้ำ ป่าชายเลน และป้องกันไฟป่า ให้ความถูกต้องชัดเจน รวมถึงกำหนดแผนปฏิบัติการรายปีในการกำกับติดตาม ตรวจสอบ และรายงานผลการเจริญเติบโตของต้นไม้ที่ทรงปลูก และต้นไม้ที่ปลูกตามโครงการให้ชัดเจนและตามกรอบระยะเวลา</p> <p>๒) ให้หน่วยงานประสานให้ประชาชนในพื้นที่ป่าชุมชนช่วยในการเพิ่มประสิทธิภาพในการดูแลรักษาป่า การบุกรุกพื้นที่ป่า</p>	<p>ปม., อส., สจป., สบอ. และ ทสจ. ในพื้นที่เขตตรวจราชการที่ ๑</p>

ปัญหาอุปสรรค/ข้อค้นพบสำคัญ	ข้อคิดเห็น/ข้อเสนอแนะ	หน่วย ดำเนินการ
<p>จำนวน ๒๐ ไร่ และพื้นที่บริเวณข้างทาง แต่เนื่องจากสถานการณ์น้ำท่วมในพื้นที่ จึงไม่สามารถดำเนินโครงการได้ และอยู่ระหว่างการจัดหาพื้นที่เหมาะสมต่อไป</p> <p>๓) การจัดทำฐานข้อมูลระบบการบริการ กิจกรรมปลูกป่าและเพิ่มเติมพื้นที่สีเขียว (แปลงปลูกปี ๒๕๖๓ และ ๒๕๖๔) ได้ดำเนินการนำข้อมูลเข้าระบบเรียบร้อยแล้ว</p>	<p>และป้องกันปัญหาไฟป่าหมอกควันในพื้นที่ที่ได้รับผิดชอบ</p> <p>๓) ให้หน่วยงานในพื้นที่ประสานกับ องค์การปกครองส่วนท้องถิ่นในการขอใช้พื้นที่ปลูกป่าบริเวณสวนสาธารณะขนาดใหญ่ ในพื้นที่</p> <p>๔) ให้หน่วยงานนำกล้าไม้ไปดำเนินการปลูกในพื้นที่ บริเวณโครงการเพิ่มเติม แหล่งน้ำบนผิวดิน โดยนำไปปลูกบริเวณ รอบๆ พื้นที่ที่ดำเนินโครงการ</p>	
๑.๔ การจัดหาแหล่งน้ำดินทุนผิวดินและน้ำบาดาล		
<p>๑) จังหวัดลพบุรีและสระบุรี มีปัญหาด้าน ศักยภาพน้ำบาดาลทั้งปริมาณ และคุณภาพ ทำให้ต้องมีการสำรวจทางธรณีฟิสิกส์ และ ดำเนินการเจาะหลายบ่อ ทำให้มีการใช้ งบประมาณที่มากขึ้น</p> <p>๒) เนื่องจากเครื่องจักรที่ใช้ปฏิบัติงาน มีการใช้งานมานานและชำรุดทำให้ต้องมีการ ซ่อมแซมและบำรุงรักษามากทำให้มีค่าใช้จ่าย ด้านการบำรุงรักษาและซ่อมแซมสูงขึ้น</p> <p>๓) มีจำนวนบุคลากรไม่เพียงพอในการ ปฏิบัติงาน เนื่องจากการเกษียณอายุราชการ ในแต่ละปี และบรรจุทดแทนไม่ทันกับปริมาณ งานที่เพิ่มขึ้น</p>	<p>๑) ให้หน่วยงานที่เกี่ยวข้องสำรวจ แหล่งน้ำเพิ่มเติม เพื่อให้สามารถ ตอบสนองต่อความต้องการของประชาชน ได้อย่างทั่วถึง</p> <p>๒) ให้หน่วยงานที่เกี่ยวข้องวางแผน และขั้นตอนการดำเนินการให้ดี เพื่อให้ การดำเนินการเป็นไปตามกรอบ ระยะเวลา และสามารถเบิกจ่ายภายใน ปีงบประมาณ</p>	<p>ทน. , ทบ., สทภ. ทสจ. , สทบ. ในพื้นที่เขตตรวจ ราชการที่ ๑</p>
๒. การตรวจราชการตามสถานการณ์และการมอบหมายของผู้บังคับบัญชา		
การแก้ไขมลพิษทางอากาศ		
<p>๑) ปัญหาไฟป่าในพื้นที่เสี่ยงที่เกิดซ้ำซาก และการเผาในที่โล่งพื้นที่ทำการเกษตร</p> <p>๒) ปัญหาของดินทุนที่สูงในการโคกกลบใน พื้นที่การเกษตร และปัญหาการเผาไร่อ้อย</p> <p>๓) ปัญหาฝุ่นละอองในพื้นที่เขตควบคุม มลพิษ ต.หน้าพระลาน อ.เฉลิมพระเกียรติ จ. สระบุรี มีค่าฝุ่นละอองขนาดเล็ก PM₁₀ และ PM_{2.5} สูงเกินมาตรฐาน จากโรงไหมหิน โรงงานปูน ขาว และการขนส่งปูน</p> <p>๔) จังหวัดชัยนาท อ่างทอง สิงห์บุรี ยังไม่มี สถานีตรวจวัดคุณภาพอากาศ ซึ่ง คพ. จะเสนอ</p>	<p>๑) ให้หน่วยงานวางแผนป้องกันและ แก้ไขปัญหาไฟป่าในพื้นที่เสี่ยง พื้นที่ที่เกิด ไฟป่าซ้ำซาก ด้วยการชิงเก็บลดเผา ร่วมกับเครือข่ายและหน่วยงานในพื้นที่ทุก ภาคส่วน เพื่อบรรเทาและลดความรุนแรง ของไฟป่าล่วงหน้า</p> <p>๒) ให้พิจารณาแก้ไขปัญหากลบในพื้นที่ การเกษตรร่วมกับหน่วยงานอื่นๆ ในพื้นที่ อย่างเป็นรูปธรรม ตามเงื่อนไข และลงพื้นที่ เพื่อสังเกตและแนะนำประชาสัมพันธ์ให้เห็น ถึงโทษของฝุ่นละอองขนาดเล็ก PM_{2.5} ที่เกิด</p>	<p>สจป. และ ทสจ. ในพื้นที่เขตตรวจ ราชการที่ ๑</p>

ปัญหาอุปสรรค/ข้อค้นพบสำคัญ	ข้อคิดเห็น/ข้อเสนอแนะ	หน่วย ดำเนินการ
ของงบประมาณก่อสร้างในปี พ.ศ. ๒๕๖๖	จากการเผาในพื้นที่การเกษตร อีกทั้งยังมีความผิดทางกฎหมาย เพื่อให้เกษตรกรในพื้นที่ทราบและปฏิบัติได้อย่างถูกต้อง ๓) ให้หน่วยงานในพื้นที่บูรณาการร่วมกับหน่วยงานที่เกี่ยวข้องร่วมกันตรวจสอบสถานประกอบการโรงไม้หิน โรงงานปูนขาว และการขนส่งปูน ในพื้นที่เขตควบคุมมลพิษ ต.หน้าพระลาน อ.เฉลิมพระเกียรติ จ. สระบุรี ให้มีการจัดการฝุ่นละอองที่ถูกต้องตามกฎหมายอย่างเคร่งครัดและต่อเนื่อง	
๓. เรื่องอื่น ๆ		
<p>๑) จังหวัดชัยนาท มีความพึงพอใจกับการดำเนินโครงการพัฒนาแหล่งน้ำและระบบกระจายแหล่งน้ำของ ทน. และ ทบ. รวมถึงชื่นชมเจ้าหน้าที่ที่ปฏิบัติงานอย่างเต็มกำลังความสามารถ เพื่อแก้ไขปัญหาความเดือดร้อนของประชาชนในพื้นที่</p> <p>๒) เรื่องร้องเรียนในพื้นที่ ดังนี้</p> <p>๒.๑) จังหวัดชัยนาท มีการลักลอบทิ้งกากของเสียในบ่อดิน จึงขอให้หน่วยงานในพื้นที่ และอาสาสมัครพิทักษ์ทรัพยากรธรรมชาติและสิ่งแวดล้อมหมู่บ้าน เฝ้าระวัง โดยประสาน อปท. ในการพิจารณาอนุญาตการขุดหน้าดิน และควบคุมการลักลอบทิ้งกากของเสียในบ่อดิน รวมทั้งร่วมมือกับอุตสาหกรรมจังหวัดดำเนินคดีทางกฎหมายกับผู้กระทำผิดอย่างจริงจัง</p> <p>๒.๒) จังหวัดอ่างทอง พบว่าการประกอบกิจการโรงงานบางแห่ง ก่อให้เกิดมลพิษทางอากาศ ปัญหาน้ำเสียและการอุดตันของท่อระบายน้ำ จึงขอให้หน่วยงานในพื้นที่พิจารณาแก้ไขปัญหาที่เกิดจากสถานประกอบการเดิม เพื่อบรรเทาและลดข้อร้องเรียนซ้ำซาก รวมทั้งการเฝ้าระวัง และพิจารณาตั้งทีมเจรจาประชาสัมพันธ์ เพื่อแก้ไขปัญหาที่เกิดขึ้นให้ทันกับสถานการณ์ สำหรับปัญหาน้ำเสียและการอุดตันของท่อระบายน้ำนั้น ให้หาสาเหตุที่เกิดจากชุมชนหรือจากสถานประกอบการ และใช้มาตรการทางกฎหมายที่เกี่ยวข้องในการแก้ไขปัญหา</p> <p>๓) ทสจ. สิงห์บุรี เสนอคำของงบประมาณรายจ่ายประจำปีงบประมาณ พ.ศ. ๒๕๖๗ เพื่อก่อสร้างอาคารสำนักงาน โดยได้ประสานขอใช้พื้นที่ราชพัสดุจากสำนักงานธนารักษ์พื้นที่สิงห์บุรี ในเบื้องต้นแล้ว</p>		

ตารางสรุปปัญหาอุปสรรค/ข้อค้นพบสำคัญ และข้อเสนอแนะของผู้ตรวจราชการกระทรวงฯ
(นายสมศักดิ์ สรรพโกศลกุล)

จากการตรวจราชการในพื้นที่เขตตรวจราชการที่ ๑๔
(ยโสธร ศรีสะเกษ อำนาจเจริญ อุบลราชธานี)

เมื่อวันอังคารที่ ๕ มกราคม ๒๕๖๔ ผ่าน Zoom cloud Meetings

ข้อเสนอแนะในภาพรวมของผู้ตรวจราชการกระทรวงฯ (นายสมศักดิ์ สรรพโกศลกุล)

๑. ให้นำหน่วยงานมีการบูรณาการร่วมกับหน่วยงานภายใน ทส. ในการขับเคลื่อนการปฏิบัติงานของ ทส. ตามนโยบายของ ปกท.ทส. “ทส. หนึ่งเดียว” และนโยบาย รมว.ทส. “ทส. ยกกำลังเอกซ์” และการบูรณาการทำงานร่วมกับองค์กรปกครองส่วนท้องถิ่น หน่วยงานอื่นๆ ที่เกี่ยวข้อง รวมถึงภาคเอกชน เพื่อดำเนินการภารกิจเร่งด่วนและตามนโยบายของกระทรวงทรัพยากรธรรมชาติและสิ่งแวดล้อม (ทส.) ให้เกิดประสิทธิภาพ

๒. การดำเนินงานภายใต้โครงการจัดที่ดินทำกินให้ชุมชนตามนโยบายรัฐบาล ให้หน่วยงานเสนอข้อมูลจำนวนเนื้อที่ที่ถูกต้องชัดเจน โดยการบูรณาการประสานข้อมูลร่วมกันระหว่างหน่วยงานส่วนกลาง กรมป่าไม้ (ปม.) กับหน่วยงานในพื้นที่ สำนักจัดการทรัพยากรป่าไม้ (สจป.) เพื่อนำข้อมูลเข้าสู่คณะกรรมการนโยบายที่ดินจังหวัด (คทช. จังหวัด) พิจารณา และให้สำนักงานทรัพยากรธรรมชาติและสิ่งแวดล้อมจังหวัด (ทสจ.) ในฐานะเลขานุการ ดำเนินการหารือกับผู้ว่าราชการจังหวัด หรือรองผู้ว่าราชการจังหวัดที่ได้รับมอบหมายในการจัดประชุมเพิ่มเติม เพื่อขับเคลื่อน และติดตามเร่งรัดการดำเนินการ กรณีการขออนุญาตไม่เป็นไปตามระยะเวลาที่กำหนด

๓. กำหนดแนวทางในการพิจารณาขออนุญาตและอยู่อาศัยในพื้นที่ป่าอนุรักษ์ในอนาคคตามโครงการ คทช. ให้ชัดเจน เช่น การเพิ่มพื้นที่ป่า การป้องกันการเกิดไฟป่า การป้องกันการบุกรุกพื้นที่ป่า และการประชาสัมพันธ์แนวทางการพิจารณาอนุญาตและอยู่อาศัยดังกล่าวให้ประชาชนในพื้นที่ที่ขอรับการพิจารณาทราบ เพื่อกำกับดูแล ควบคุมการบุกรุกพื้นที่ป่าและตัดไม้ทำลายป่า และป้องกันไฟป่าในพื้นที่ ต่อไป

๔. ให้หน่วยงานดำเนินการสำรวจสาธารณูปโภคขั้นพื้นฐาน เช่น ไฟฟ้า ถนน แหล่งน้ำ เป็นต้น ให้ถูกต้องแล้วเสร็จ เพื่อนำประกอบการพิจารณาอนุญาตพื้นที่ของ คทช.จังหวัด และป้องกันปัญหาที่จะเกิดขึ้นภายหลังที่ได้รับการอนุญาตแล้ว

๕. ให้หน่วยงานในพื้นที่ตรวจสอบและแยกประเภทป่าตามโครงการปลูกป่าเพื่ออนุรักษ์ ปั้นฟูป่าต้นน้ำ ป่าชายเลน และป้องกันไฟป่า ให้ความถูกต้องตามแผนงานที่กำหนด

๖. ปัญหาไฟป่า หมอกควัน ให้หน่วยงานดำเนินการเชิงรุก เพื่อป้องกันแก้ไขปัญหาไฟป่า หมอกควัน รวมถึงปัญหาฝุ่นละอองขนาดเล็ก

๗. หากมีโครงการของจังหวัดที่มีความเกี่ยวข้องกับการขออนุญาตใช้ประโยชน์ในพื้นที่ป่าสงวนแห่งชาติ หรือ พื้นที่อุทยานแห่งชาติ ขอให้ ทสจ. ประสานหน่วยงานที่เกี่ยวข้องให้ดำเนินการในเรื่องการขออนุญาตเข้าใช้พื้นที่ และติดตาม เพื่อให้การดำเนินการเป็นไปตามกรอบระยะเวลา

๘. จัดทำข้อมูลเกี่ยวกับภารกิจ บทบาท สถานที่ตั้งหน่วยงาน รายละเอียดและที่ตั้งของโครงการที่สำคัญที่หน่วยงานรับผิดชอบ ประเด็น ประเด็น Hot Issue ที่เกี่ยวข้อง ใน Google My Map เพื่อเป็นการประชาสัมพันธ์ให้ผู้ว่าราชการจังหวัด หน่วยงานในพื้นที่ที่เกี่ยวข้อง ประชาชน และภาคเอกชนทราบ และใช้ในการกำกับ ติดตาม แก้ไขปัญหาอุปสรรคในการดำเนินโครงการให้บรรลุตามวัตถุประสงค์และตามกรอบระยะเวลาที่กำหนด

๙. ให้ทุกหน่วยงานที่เกี่ยวข้อง ออกแบบ สำรอง วางแผน กำหนดขั้นตอนการดำเนินการ และตรวจสอบแหล่งน้ำต้นทุนผิวดินและน้ำบาดาล สำรองแหล่งน้ำเพิ่มเติม เพื่อการดำเนินการเป็นไปตามกรอบระยะเวลา และสามารถเบิกจ่ายภายในปีงบประมาณ และรวมถึงสามารถตอบสนองความต้องการของประชาชนได้อย่างทั่วถึง และให้ประชาสัมพันธ์การปลูกป่าบริเวณรอบโครงการ เพื่อลดปริมาณการปล่อยก๊าซเรือนกระจก (Carbon Credit)

๑๐. ให้หน่วยงานให้ความสำคัญกับการแก้ไขปัญหาเรื่องร้องเรียน และดำเนินการแก้ไขปัญหาเรื่องร้องเรียนในเชิงรุก เช่น การเข้ารับทราบปัญหาความเดือดร้อนของประชาชน การสร้างความรู้ความเข้าใจให้กับประชาชนที่ได้รับความเดือดร้อน เป็นต้น

๑๐. ทบทวน ติดตามและประเมินเครือข่ายที่หน่วยงานเคยให้การอบรม รวมถึงการขอรับการสนับสนุน ทั้งด้านงบประมาณ และการมีส่วนร่วมในการดำเนินโครงการหรือภารกิจของหน่วยงานให้เกิดประสิทธิภาพสูงสุด

ตารางสรุปปัญหาอุปสรรค/ข้อค้นพบสำคัญ และข้อเสนอแนะ แยกตามประเด็นการตรวจราชการของ
ผู้ตรวจราชการกระทรวงฯ (นายสมศักดิ์ สรรพโกศลกุล)

ปัญหาอุปสรรค/ข้อค้นพบสำคัญ	ข้อคิดเห็น/ข้อเสนอแนะ	หน่วยดำเนินการ
<p>๑. การตรวจราชการตามนโยบายกระทรวงทรัพยากรธรรมชาติและสิ่งแวดล้อม</p>		
<p>๑.๑ ติดตามเร่งรัดการจัดทำที่ดินให้ชุมชนในพื้นที่ลุ่มน้ำ ๓,๔,๕ (อยู่ก่อน ๓๐ มิ.ย. ๕๑) และการอนุญาตให้เข้าทำประโยชน์ในเขตป่าสงวนแห่งชาติ จำนวน ๓.๙ ล้านไร่</p>		
<p>๑) พื้นที่เป้าหมายส่วนกลางและเป้าหมายในพื้นที่ยังไม่สอดคล้องกัน</p> <p>๒) มีพื้นที่ที่ได้รับการอนุญาตจำนวน ๔ จังหวัด (ยโสธร ศรีสะเกษ อำนาจเจริญ อุบลราชธานี) ๙ พื้นที่ เนื้อที่ ๒๔,๒๖๔ - ๒ - ๙๒.๑๙ ไร่</p> <p>๓) อยู่ระหว่างการพิจารณาอนุญาตใช้ประโยชน์ในพื้นที่ป่าสงวนแห่งชาติ จำนวน ๓ จังหวัด (ยโสธร อำนาจเจริญ อุบลราชธานี) ๑๔ พื้นที่ เนื้อที่ ๘๑,๗๑๖ - ๒ - ๑๑.๕๓ ไร่</p> <p>๔) ข้อจำกัดด้านบุคลากรในการดำเนินงานมีไม่เพียงพอ ทำให้เกิดความล่าช้าในการดำเนินงาน (งานเอกสารและงานตรวจสอบพื้นที่)</p>	<p>๑). การดำเนินงานภายใต้โครงการจัดที่ดินทำกินให้ชุมชน ตามนโยบายรัฐบาล ให้หน่วยงานเสนอข้อมูลจำนวนเนื้อที่ที่ต้องชัดเจน โดยการบูรณาการประสานข้อมูลร่วมกันระหว่างหน่วยงานส่วนกลาง กรมป่าไม้ (ปม.) กับหน่วยงานในพื้นที่ สำนักจัดการทรัพยากรป่าไม้ (สจป.) เพื่อนำข้อมูลเข้าสู่คณะอนุกรรมการนโยบายที่ดินจังหวัด (คทช. จังหวัด) พิจารณา และให้สำนักงานทรัพยากรธรรมชาติและสิ่งแวดล้อมจังหวัด (ทสจ.) ในฐานะเลขานุการ ดำเนินการหารือกับผู้ว่าราชการจังหวัด หรือรองผู้ว่าราชการจังหวัดที่ได้รับมอบหมายในการจัดประชุมเพิ่มเติมเพื่อขับเคลื่อน และติดตามเร่งรัดการดำเนินการกรณีการขออนุญาตไม่เป็นไปตามระยะเวลาที่กำหนด</p> <p>๒) หากมีโครงการของจังหวัดที่มีความเกี่ยวข้องกับขออนุญาตใช้ประโยชน์ในพื้นที่ป่าสงวนแห่งชาติ หรือ พื้นที่อุทยานแห่งชาติ ขอให้ ทสจ. ประสานหน่วยงานที่เกี่ยวข้องให้ดำเนินการในเรื่องการขออนุญาตเข้าใช้พื้นที่ และติดตาม เพื่อให้การดำเนินการเป็นไปตามกรอบระยะเวลา</p>	<p>ปม., อส., สจป., สบอ. และ ทสจ. ในพื้นที่เขตตรวจราชการที่ ๑๔</p>
<p>๑.๒ ติดตามเร่งรัดการกำหนดพื้นที่เป้าหมายที่จะดำเนินการในพื้นที่ลุ่มน้ำ ๓,๔,๕ (อยู่หลัง ๓๐ มิ.ย.๕๑) และลุ่มน้ำ ๑,๒ (อยู่ก่อนและหลัง ๓๐ มิ.ย.๕๑) รวมจำนวน ๘.๖ ล้านไร่</p>		
<p>๑) การสำรวจการถือครองที่ดินในพื้นที่ป่าสงวนแห่งชาติ (๒,๐๐๐ หมู่บ้าน) โดยจังหวัดศรีสะเกษ และจังหวัดอุบลราชธานี มีเป้าหมายการสำรวจ จังหวัดละ ๕๐ หมู่บ้าน ขณะนี้อยู่ระหว่างการสำรวจ และจังหวัดอำนาจเจริญ เสนอการสำรวจเพิ่มเติม ในปีงบประมาณ พ.ศ ๒๕๖๖ จำนวน ๑๘ หมู่บ้าน</p>	<p>ให้หน่วยงานดำเนินการสำรวจสาธารณูปโภคขั้นพื้นฐาน เช่น ไฟฟ้า ถนน แหล่งน้ำ เป็นต้นให้ถูกต้องแล้วเสร็จ เพื่อนำประกอบการพิจารณาอนุญาตพื้นที่ของ คทช. จังหวัด และป้องกันปัญหาที่จะเกิดขึ้นภายหลังที่ได้รับการอนุญาตแล้ว</p>	<p>ปม., อส., สจป., สบอ. และ ทสจ. ในพื้นที่เขตตรวจราชการที่ ๑๔</p>

ปัญหาอุปสรรค/ข้อค้นพบสำคัญ	ข้อคิดเห็น/ข้อเสนอแนะ	หน่วยดำเนินการ
<p>๒) พื้นที่ลุ่มน้ำ ๓, ๔, ๕ หลัง ๓๐ มี.ย. ๕๑ ดังนี้</p> <p>๒.๑) จังหวัดยโสธร มีเป้าหมายการสำรวจ จำนวน ๑๕๐ หมู่บ้าน มากกว่า เป้าหมายของส่วนกลาง จำนวน ๒๖ หมู่บ้าน รวมเนื้อที่ประมาณ ๑๑,๔๘๘ ไร่</p> <p>๒.๒) จังหวัดอำนาจเจริญหน่วยงานในพื้นที่เสนอสำรวจพื้นที่เพิ่มเติมใน ปีงบประมาณ พ.ศ. ๒๕๖๖ จำนวน ๑๙๖ หมู่บ้าน</p> <p>๒.๓) จังหวัดอุบลราชธานี มีเป้าหมายสำรวจ จำนวน ๑๘ หมู่บ้าน เนื้อที่ ประมาณ ๒๔,๘๘๙ ไร่ อยู่ระหว่างการสำรวจ</p>		
๑.๓ โครงการปลูกป่าเพื่ออนุรักษ์ พื้นที่ ป่าต้นน้ำ ป่าชายเลน และป้องกันไฟป่า		
<p>๑) หน่วยงานในพื้นที่ สำรวจพื้นที่ เป้าหมาย และแยกประเภทป่าไม่สอดคล้อง กับเป้าหมายที่หน่วยงานส่วนกลางกำหนด ดังนี้</p> <p>๑.๑) จังหวัดยโสธร และอำนาจเจริญ มีข้อมูลพื้นที่การปลูกป่าตรงกับเป้าหมาย ของหน่วยงานส่วนกลาง และมีการปลูก ป่าในพื้นที่อื่น ๆ จำนวน ๑๐๐ ไร่</p> <p>๑.๒) จังหวัดศรีสะเกษ มีการปลูกพื้นที่ ในความรับผิดชอบของ สบอ. มากกว่า เป้าหมายส่วนกลาง จำนวน ๓๕.๑๒ ไร่ และมีเป้าหมายการปลูกในพื้นที่อื่น ๆ จำนวน ๑,๒๔๐.๕๕๖ ไร่</p> <p>๑.๓) จังหวัดอุบลราชธานี พื้นที่ เป้าหมายในความรับผิดชอบ สจป. น้อยกว่า เป้าหมายของส่วนกลางและ สบอ. มีเป้าหมายพื้นที่ การปลูกป่า ในความรับผิดชอบ เพิ่มเติม จำนวน ๕๐ ไร่ และมีการปลูกป่าในพื้นที่อื่น ๆ จำนวน ๑๐๐ ไร่</p> <p>๒) การจัดทำระบบฐานข้อมูลการบริหารกิจกรรมปลูกป่าและเพิ่มเติมพื้นที่ สีเขียว (แปลงปลูกปี ๒๕๖๓ และ ๒๕๖๔) อยู่ระหว่างลงข้อมูลในระบบฐานข้อมูล</p>	<p>๑) ให้หน่วยงานในพื้นที่ประชาสัมพันธ์ให้ ประชาชนในพื้นที่ สร้างความเข้าใจเกี่ยวกับ ประเภทป่า หลักเกณฑ์ วิธีการ เงื่อนไข ในการ ดำเนินการตามโครงการปลูกป่าเพื่ออนุรักษ์ พื้นที่ ป่าต้นน้ำ ป่าชายเลน และป้องกันไฟป่า</p> <p>๒) ให้หน่วยงานในพื้นที่ตรวจสอบและแยก ประเภทป่าตามโครงการปลูกป่าเพื่ออนุรักษ์ พื้นที่ ป่าต้นน้ำ ป่าชายเลน และป้องกันไฟป่า ให้ความถูกต้องตามแผนงานที่กำหนด</p>	<p>ปม., อส., สจป., สบอ. และ ทสจ. ใน พื้นที่ เขต ตรวจ ราชการที่ ๑๔</p>

ปัญหาอุปสรรค/ข้อค้นพบสำคัญ	ข้อคิดเห็น/ข้อเสนอแนะ	หน่วยดำเนินการ
<p>๑) ข้อมูลโครงการการจัดหาแหล่งน้ำต้นทุนผิวดินและน้ำบาดาลของ ทสจ. โดยภาพรวมสอดคล้องกับข้อมูลของ ทน. และ ทบ.</p> <p>๒) โครงการการจัดหาแหล่งน้ำต้นทุนผิวดินและน้ำบาดาล ดำเนินการในพื้นที่เสี่ยงภัยแล้ง ส่วนใหญ่อยู่ระหว่างดำเนินการ</p> <p>๓) โครงการพัฒนาน้ำบาดาลเพื่อการเกษตร และโครงการพัฒนาน้ำบาดาลเพื่อการอุปโภคบริโภค ส่วนใหญ่อยู่ในระหว่างการก่อสร้างและสัญญาจะสิ้นสุดในเดือนกุมภาพันธ์ ๒๕ ๖๕</p>	<p>๑) ให้หน่วยงานนำเทคโนโลยีสารสนเทศ เช่น การใช้ฐานข้อมูลใน Google My Map ในการตรวจสอบแหล่งน้ำ เพื่อให้ครอบคลุมพื้นที่ทำการเกษตรและการอุปโภคบริโภคมากที่สุด</p> <p>๒) ให้ทุกหน่วยงานที่เกี่ยวข้อง ออกแบบสำรวจ วางแผน กำหนดขั้นตอนการดำเนินการ และตรวจสอบแหล่งน้ำต้นทุนผิวดินและน้ำบาดาล สำรวจแหล่งน้ำเพิ่มเติม เพื่อการดำเนินการเป็นไปตามกรอบระยะเวลา และสามารถเบิกจ่ายภายในงบประมาณ และรวมถึงสามารถตอบสนองความต้องการของประชาชนได้อย่างทั่วถึง และให้ประชาสัมพันธ์การปลูกป่าบริเวณรอบโครงการ เพื่อลดปริมาณการปล่อยก๊าซเรือนกระจก (Carbon Credit)</p> <p>๓) ให้บำรุงรักษา และทำความสะอาดบ่อบาดาลที่มีอายุการใช้งานมานาน เพื่อให้บ่อน้ำบาดาลมีคุณภาพและอายุการใช้งานที่ยาวนานต่อไป</p>	<p>ทน. , ทบ. , สทภ. ทสจ. , สทบ. ในพื้นที่เขตตรวจ ๑๔</p>
๒. การตรวจราชการตามสถานการณ์และการมอบหมายของผู้บังคับบัญชา		
การแก้ไขมลพิษทางอากาศ		
<p>๑) ปัญหาหมอกควันไฟป่าในพื้นที่นั้น มีสาเหตุมาจากการเผาในที่โล่งพื้นที่ทำการเกษตร การลักลอบเผาป่าเพื่อหาของป่า หรือล่าสัตว์</p> <p>๒) ปัญหาของต้นทุนที่สูงในการไถกลบในพื้นที่การเกษตร จึงทำให้เกษตรกรใช้วิธีการเผาซึ่งเป็นวิธีที่ทำมาดั้งเดิมและต้นทุนต่ำกว่าการไถกลบ</p> <p>๓) ปัญหาหมอกข้ามแดนจากประเทศเพื่อนบ้านของจังหวัดที่ติดชายแดน</p>	<p>๑) ให้หน่วยงานวางแผนป้องกันและแก้ไข ปัญหาหมอกควันไฟป่าและพร้อมลดฝุ่นละอองขนาดเล็ก PM๒.๕ ในพื้นที่ และใช้การจัดการเชื้อเพลิง Burn Check และการชิงเก็บลดเผาเพื่อบูรณาการกับหน่วยงานทุกภาคส่วน</p> <p>๒) ให้พิจารณาโครงการฝึกอบรมเพื่อแก้ไข ปัญหาหมอกควันไฟป่าที่ผ่านมาว่าสามารถแก้ไขปัญหาได้อย่างมีประสิทธิภาพหรือไม่อย่างไร เมื่อเปรียบเทียบกับปีที่ผ่านมา หรือพิจารณาช่องทางอื่นๆ เพื่อนำมาวิเคราะห์และใช้เป็นแนวทางในแก้ไขปัญหาหมอกควันไฟป่าให้มีประสิทธิภาพ</p> <p>๓) ให้พิจารณาเชื่อมโยงข้อมูลกลุ่มเครือข่ายต่างๆ การประชาสัมพันธ์ การสื่อสารให้ทุกภาคส่วนรับรู้ถึงแผนงานและภารกิจของ ทส. เพื่อสนับสนุนการแก้ไขปัญหาหมอกควันไฟป่าในพื้นที่</p>	<p>สจป. และ ทสจ. ในพื้นที่ เขตตรวจราชการที่ ๑๔</p>