



## บันทึกข้อความ

ส่วนราชการ สำนักงานจัดการทรัพยากรป่าไม้ที่ ๕ (สระบุรี) ส่วนส่งเสริมการป่าไม้ โทร.๐ ๓๖๓๔ ๓๔๙๗ ต่อ ๓๒๒

ที่ ทส.๑๖๑๘.๓/๑๗๘๐๖ วันที่ ๕ พฤศจิกายน ๒๕๖๒

เรื่อง แนวทางปฏิบัติในการดำเนินงานการฟื้นฟูป่าเพื่อขอรับจัดสรรงบประมาณ

เรียน ผู้อำนวยการศูนย์ป่าไม้ทุกศูนย์

สำนักงานจัดการทรัพยากรป่าไม้ที่ ๕ (สระบุรี) ขอส่งสำเนาหนังสือกรมป่าไม้ ด่วนที่สุด ที่ ทส.๑๖๐๘.๓/๒๐๐๗๓ ลงวันที่ ๒๗ กันยายน ๒๕๖๒ เรื่อง แนวทางปฏิบัติในการดำเนินงานการฟื้นฟูป่าเพื่อขอรับจัดสรรงบประมาณ มาเพื่อทราบและพิจารณาดำเนินการในส่วนที่เกี่ยวข้องต่อไป

(นายสมศักดิ์ สรรพโกศลกุล)

ผู้อำนวยการสำนักงานจัดการทรัพยากรป่าไม้ที่ ๕ (สระบุรี)



งานส่งเสริมการปลูกป่า  
เลขที่รับ ๑๓๘๑  
วันที่ - ๘ ต.ค. ๒๕๖๒  
ด่วนที่สุด ๑๕๕๓ บันทึกข้อความ

สำนักจัดการทรัพยากรป่าไม้ที่ ๒ (เชียงใหม่)  
เลขที่รับ ๑๖๕๕๖  
วันที่ ๕ ต.ค. ๒๕๖๒  
เวลา ๑๓.๓๔

ส่วนราชการ กรมป่าไม้ สำนักส่งเสริมการปลูกป่า โทร. ๐ ๒๕๖๑.๔๒๙๒ - ๓ ต่อ ๕๖๗๔

ที่ ทส.๑๖๐๘.๓/ ๒๐๐๗๓ วันที่ ๒๗ กันยายน ๒๕๖๒

เรื่อง แนวทางปฏิบัติในการดำเนินงานการฟื้นฟูป่าเพื่อขอรับจัดสรรงบประมาณ

เรียน ผู้อำนวยการสำนักจัดการทรัพยากรป่าไม้ ที่ ๑ - ๑๓  
ผู้อำนวยการสำนักจัดการทรัพยากรป่าไม้สาขาทุกสาขา

ฝ่ายปลูกป่า  
เลขที่ ๑๑๐๓  
วันที่ - ๘ ต.ค. ๒๕๖๒  
เวลา.....

ตามที่กรมป่าไม้ ได้มีหนังสือ ด่วนที่สุด ที่ ทส ๑๖๐๘.๓/๔๙๓๑ ลงวันที่ ๖ มีนาคม ๒๕๖๒ เรื่อง แนวทางปฏิบัติในการดำเนินงานเพื่อให้เป็นไปตามคำสั่งกระทรวงทรัพยากรธรรมชาติและสิ่งแวดล้อม ที่ ๑๕/๒๕๖๒ ลงวันที่ ๘ มกราคม-พ.ศ. ๒๕๖๒ โดยส่งสำเนาหนังสือสำนักส่งเสริมการปลูกป่า ด่วนที่สุด ที่ ทส ๑๖๐๘.๓/๔๕๕ ลงวันที่ ๔ มีนาคม ๒๕๖๒ เรื่อง แนวทางปฏิบัติในการดำเนินงานเพื่อให้เป็นไปตามคำสั่งกระทรวงทรัพยากรธรรมชาติและสิ่งแวดล้อม ที่ ๑๕/๒๕๖๒ ลงวันที่ ๘ มกราคม พ.ศ. ๒๕๖๒ โดยให้สำนักจัดการทรัพยากรป่าไม้ท้องที่ดำเนินการและใช้เป็นแนวทางปฏิบัติ และสำนักส่งเสริมการปลูกป่า ได้มีหนังสือ ด่วนที่สุด ที่ ทส ๑๖๐๘.๓/๑๑๔๓ ลงวันที่ ๒๘ มิถุนายน ๒๕๖๒ เรื่อง ขอเร่งรัดให้จัดส่งข้อมูลแปลงปลูกฟื้นฟูป่า เพื่อจัดทำแผนงานและงบประมาณประจำปีงบประมาณ พ.ศ. ๒๕๖๓ โดยให้สำนักจัดการทรัพยากรป่าไม้ท้องที่ ที่ส่งรายละเอียดการจัดทำคำขอตั้งงบประมาณในปีงบประมาณ พ.ศ. ๒๕๖๓ จัดทำรายงานพื้นที่ปลูกป่า เป็นรูปเล่ม แสดงค่าพิกัดรอบแปลง ในระบบ WGS ๑๙๘๔ ภาพถ่ายสี แผนที่ระวาง ๑:๕๐,๐๐๐ แผนที่ Google Earth ในปัจจุบัน พร้อมทั้งแนบรายงานผลการพิจารณาผ่านความเห็นชอบจากคณะกรรมการพิจารณาการปลูกป่าระดับพื้นที่ ส่งให้สำนักส่งเสริมการปลูกป่ารวบรวมให้สำนักแผนงานและสารสนเทศต่อไป นั้น

กรมป่าไม้พิจารณาแล้ว ขอเรียนว่า เพื่อให้การจัดทำคำขอตั้งงบประมาณ ประจำปีงบประมาณ พ.ศ. ๒๕๖๔ ให้สำนักงบประมาณ และการจัดเตรียมความพร้อมในการขอรับสนับสนุนงบประมาณในปีถัดไป (กิจกรรมปลูกป่าทั่วไป) เป็นไปด้วยความเรียบร้อย จึงให้สำนักจัดการทรัพยากรป่าไม้ท้องที่ดำเนินการ ดังนี้

๑. ก่อนการจัดประชุมคณะกรรมการพิจารณาการปลูกป่าระดับพื้นที่ ตามคำสั่งกระทรวงทรัพยากรธรรมชาติและสิ่งแวดล้อม ที่ ๑๕/๒๕๖๒ ลงวันที่ ๘ มกราคม พ.ศ. ๒๕๖๒ ให้สำนักจัดการทรัพยากรป่าไม้ท้องที่ดำเนินการประชุมประชาคมราษฎรระดับหมู่บ้านในท้องที่ที่จะดำเนินการปลูกฟื้นฟูป่าให้เสร็จเรียบร้อยก่อน แล้วจึงดำเนินการจัดประชุมคณะกรรมการพิจารณาการปลูกป่าระดับพื้นที่ พร้อมจัดทำรายงานผลการประชุมและมติที่ประชุมในการพิจารณาพื้นที่ดำเนินการปลูกฟื้นฟูป่าในพื้นที่เป้าหมาย (เอกสารแนบ ๑)
๒. จัดทำข้อมูลรายละเอียดพื้นที่ พร้อมพิกัดรอบแปลง ในระบบ WGS ๑๙๘๔ ภาพถ่ายสี แผนที่ระวาง ๑:๕๐,๐๐๐ แผนที่ Google Earth ปัจจุบัน ลงใน Power point (เอกสารแนบ ๒)
๓. จัดทำรายงานแบบสำรวจเบื้องต้น (เอกสารแนบ ๓)

- ส่ง
- ฝ่ายบริหารทั่วไป
  - ฝ่ายส่งเสริมการปลูกป่า

*(Signature)*  
(นายสำรวจ ศักดิ์ดาเดช) ๒๐. ๕ ๖๒

เจ้าพนักงานป่าไม้ชำนาญงาน

รักษาการในตำแหน่งผู้อำนวยการส่วนส่งเสริมการปลูกป่า

๔. จัดทำแผน...

เรียน ผอ. สำนึก ๕

- กรมป่าไม้แจ้งแนวทาบพื้นที่ในเขต  
ศึกษาแผนการฟื้นฟูป่าเมืองวังจันทน์  
ตามประมาณ

- เสนอการแจ้งขอ. คู่มือป่าไม้ทุกชนิด  
เพื่อแจ้งแผนงานที่ได้ขอรับทราบ  
และดำเนินการในส่วนที่เกี่ยวข้อง  
ตามข้อเสนอสื่อที่แนบมาเพื่อโปรดพิจารณา  
โดยด่วน

ช.ย.

(นางขวัญหล้า เตสังข์)

เจ้าหน้าที่ธุรการ

๒

น.ร.๒

(นายจำลอง อุทัยวัฒน์เดช)

นักวิชาการป่าไม้ชำนาญการพิเศษ

ผู้อำนวยการส่วนส่งเสริมการป่าไม้

- กรมป่าไม้  
- กรมส่งเสริมการเกษตร  
- กรมอุทยานแห่งชาติ สัตว์ป่า และพันธุ์พืช  
- กรมทรัพยากรธรรมชาติและสิ่งแวดล้อม

๒

-๕ พ.ย. ๒๕๖๒

(นายสมศักดิ์ สรรพโกศลกุล)


ผู้อำนวยการสำนักจัดการทรัพยากรป่าไม้ที่ ๕ (สระบุรี)



๔. จัดทำแผนการปฏิบัติงานในการปลูกสร้างสวนป่าและบำรุงป่า (เอกสารแนบ ๔)

๕. เมื่อดำเนินการตามข้อ ๑ - ๔ เรียบร้อยแล้ว ให้จัดส่งผลการดำเนินการตามแบบฟอร์มข้างต้น ให้กรมป่าไม้ทราบ ภายในวันที่ ๓๐ ตุลาคม ๒๕๖๒  
ทั้งนี้ สำหรับสำนักจัดการทรัพยากรป่าไม้ท้องที่ที่ได้จัดส่งรายละเอียดประกอบคำขอของงบประมาณ ปีงบประมาณ พ.ศ. ๒๕๖๓ แล้ว แต่ยังมีข้อมูลรายละเอียดไม่ครบและไม่เป็นไปตามแนวทางและแบบฟอร์ม ข้อ ๑ - ๔ ให้เร่งรัดจัดส่งข้อมูลตามแบบฟอร์มที่กำหนดให้กรมป่าไม้ทราบ ภายในวันที่ ๓๐ กันยายน ๒๕๖๒ และให้ใช้เป็นแนวทางเดียวกันในการเสนอขอรับงบประมาณในการปลูกฟื้นฟูป่าจากแหล่งเงินอื่นๆ ด้วย เช่น เงินนอกงบประมาณ แผนปฏิบัติการป้องกันแก้ไขผลกระทบสิ่งแวดล้อมและแผนติดตามตรวจสอบผลกระทบสิ่งแวดล้อม (EIA) งบประมาณเบิกจ่ายแทนกันอื่นๆ และ โครงการเพื่อสังคมและสิ่งแวดล้อม (CSR)

จึงเรียนมาเพื่อโปรดทราบและพิจารณาดำเนินการในส่วนที่เกี่ยวข้อง



(นายจิระศักดิ์ ชุชมามดี)  
รองอธิบดี ปฏิบัติราชการแทน  
อธิบดีกรมป่าไม้

- ตัวอย่าง -

รายงานการประชุมประชาคมราษฎร บ้าน.....

หมู่ที่.....ตำบล.....อำเภอ.....จังหวัด.....  
 ในวันที่.....เดือน.....พ.ศ.....เวลา.....  
 จัดประชุม ณ.....

สำนักจัดการทรัพยากรป่าไม้ ที่ ..... ได้ดำเนินการจัดประชุมประชาคมราษฎร  
 วัตถุประสงค์เพื่อ.....

บัดนี้ การประชุมประชาคมราษฎรดังกล่าวเสร็จเรียบร้อยแล้ว จึงขอรายงานการประชุมประชาคมราษฎร ดังนี้

ที่ประชุมมีมติ.....

เลิกประชุมเวลา.....น.

(ลงชื่อ).....ผู้จัดรายงานการประชุม  
 (.....)

ตำแหน่ง.....

(ลงชื่อ).....ผู้ตรวจรายงานการประชุม  
 (.....)

ตำแหน่ง.....

- ตัวอย่าง -

รายชื่อผู้เข้าร่วมประชุมประชาคมราษฎร บ้าน.....

หมู่ที่.....ตำบล.....อำเภอ.....จังหวัด.....

ในวันที่.....เดือน.....พ.ศ.....เวลา.....

จัดประชุม ณ.....

ลำดับที่	ชื่อ - สกุล	ที่อยู่	ลายมือชื่อ
๑			
๒			
๓			
๔			
๕			
๖			
๗			
๘			
๙			
๑๐			
๑๑			
๑๒			
๑๓			
๑๔			
๑๕			
๑๖			
๑๗			
๑๘			
๑๙			
๒๐			
.....			

- ตัวอย่าง -

รายงานการประชุมคณะกรรมการพิจารณาการปลูกป่าระดับพื้นที่ ครั้งที่ .....

ตามคำสั่งกระทรวงทรัพยากรธรรมชาติและสิ่งแวดล้อม ที่ ๑๕/๒๕๖๒ ลงวันที่ ๘ มกราคม พ.ศ. ๒๕๖๒

ในวันที่..... เดือน..... พ.ศ. .... เวลา..... น.  
จัดประชุม ณ.....

วาระที่ ๑ ประธานแจ้งที่ประชุมทราบ

.....  
.....  
.....

วาระที่ ๒ รับรองรายงานการประชุม

.....  
.....  
.....

วาระที่ ๓ เรื่องเพื่อพิจารณา

.....  
.....  
.....

วาระที่ ๔ เรื่องอื่นๆ

.....  
.....  
.....

เลิกประชุมเวลา..... น.

(ลงชื่อ).....ผู้จัดรายงานการประชุม  
(.....)

ตำแหน่ง.....

(ลงชื่อ).....ผู้ตรวจรายงานการประชุม  
(.....)

ตำแหน่ง.....







- ตัวอย่าง -

ภาพประกอบการจัดประชุมคณะกรรมการพิจารณาการปลูกป่าระดับพื้นที่ ครั้งที่ .....

ตามคำสั่งกระทรวงทรัพยากรธรรมชาติและสิ่งแวดล้อม ที่ ๑๕/๒๕๖๒ ลงวันที่ ๘ มกราคม พ.ศ. ๒๕๖๒

ในวันที่..... เดือน..... พ.ศ. .... เวลา..... น.

จัดประชุม ณ.....







แบบฟอร์มรายงานผลการสำรวจพื้นที่เพื่อการฟื้นฟูสภาพป่า เพื่อเสนอขอรับงบประมาณ  
 หน่วยฟื้นฟูสภาพป่าสงวนแห่งชาติป่า..... จังหวัด.....

เอกสารแนบ ๒

โครงการ/กิจกรรมปลูกป่า..... ปีที่ปลูก..... ที่อยู่ที่ตำบล..... อำเภอ..... จังหวัด.....  
 เนื้อที่.....ไร่ หัวหน้าหน่วยฟื้นฟูสภาพป่า.....

ได้ตรวจสอบโดยถูกต้องแล้ว ขอยืนยันว่าแปลงปลูกฟื้นฟูสภาพป่าแปลงนี้ ไม่มีการทับซ้อนกับพื้นที่ป่าชุมชน พื้นที่ คทช. แปลงปลูกสร้างป่าสร้างรายได้  
 แปลงปลูกป่าภาครัฐ และโครงการปลูกป่าอื่นๆ แต่อย่างใด

คำพิภพที่	X	Y
1		
2		
3		
4		
5		
6		
7		
8		
9		
.....		



..... หัวหน้าแปลงปลูกฟื้นฟูสภาพป่า  
 (.....)  
 ..... ผู้อำนวยการศูนย์ป่าไม้.....  
 (.....)  
 ..... ผู้อำนวยการส่วนส่งเสริมทรัพยากรป่าไม้  
 (.....)  
 ..... ผู้อำนวยการสำนักจัดการทรัพยากรป่าไม้ ที่ .....  
 (.....)

ลักษณะภูมิประเทศ : .....  
 ลักษณะดิน : .....  
 ชนิดป่า : .....  
 ชนิดพันธุ์ไม้ดั้งเดิม : .....  
 .....  
 ความสูงจากระดับน้ำทะเลปานกลาง : ..... เมตร  
 ปริมาณน้ำฝน : .....  
 คุณภาพผลผลิต : .....  
 การใช้ประโยชน์พื้นที่ : .....  
 การได้มาของพื้นที่ : .....

ลำดับที่	ชนิดพันธุ์ไม้ที่เสนอปลูก	
	ชนิด	จำนวน (กล้า)
1		
2		
3		
4		
5		

## - ตัวอย่าง -

## รายงานการสำรวจเบื้องต้น

ประจำปี พ.ศ. ....

## ของสำนักส่งเสริมการปลูกป่า โดยสวนปลูกป่าภาครัฐ

๑. ชื่อป่า ป่าสงวนแห่งชาติ ป่าเขาลำเนาไพร๒. ที่ตั้งของป่า

๒.๑ ตั้งอยู่ ตำบลเวียงไม้ อำเภอไม้มาก จังหวัดไม้ไทย

๒.๒ บริเวณพิกัด (ระบบ UTM Datum WGS ๑๙๘๔)

จุดที่ ๑	๑๒๓๔๕๖ E	๗๘๕๑๐๑๒ N
จุดที่ ๒	๑๒๓๔๕๘ E	๗๘๕๑๐๑๓ N
จุดที่ ๓	๑๒๓๔๕๙ E*	๗๘๕๑๐๑๔ N
จุดที่ ๔	๑๒๓๔๕๐ E	๗๘๕๑๐๑๕ N
จุดที่ ๕	๑๒๓๔๕๑ E	๗๘๕๑๐๑๖ N
จุดที่ ๖	๑๒๓๔๕๒ E	๗๘๕๑๐๑๗ N
จุดที่ ๗	๑๒๓๔๕๓ E	๗๘๕๑๐๑๘ N
จุดที่ ๘	๑๒๓๔๕๔ E	๗๘๕๑๐๑๙ N
จุดที่ ๙	๑๒๓๔๕๕ E	๗๘๕๑๐๒๐ N

๒.๓ แผนที่ท้ายกฎกระทรวงที่กำหนดป่านั้นให้เป็นป่าสงวนแห่งชาติ แผนที่ภาพถ่ายทางอากาศสี (Ortho photo) ปี ๒๕๔๕ และแผนที่ Google Earth ปัจจุบัน โดยได้ระบุ Zoning ชั้นคุณภาพลุ่มน้ำ ที่ ๒ ที่สำรวจมาแนบพร้อมนี้

๓. เนื้อที่ จำนวน ๕๐๐ ไร่๔. อาณาเขตและเขตติดต่อ

ทิศเหนือ	จด	ป่าธรรมชาติ ป่าสงวนแห่งชาติ ป่าต้นน้ำลำธาร
ทิศตะวันออก	จด	ลำห้วยน้ำใส
ทิศใต้	จด	พื้นที่เกษตรกรรม
ทิศตะวันตก	จด	ป่าธรรมชาติ ป่าสงวนแห่งชาติ ป่าไม่งาม

๕. ลักษณะภูมิประเทศ สภาพพื้นที่เป็นเนินเขาเตี้ย และที่ลาดเชิงเขา ความลาดชันประมาณ ๑๕ เปอร์เซ็นต์ สูงจากระดับน้ำทะเลปานกลาง ๑๓๐ - ๒๐๐ เมตร

๖. ชนิดดินและหิน ชนิดดินร่วนปนลูกรัง ดินระบายน้ำได้ดี ค่า ph เท่ากับ ๔ เหมาะสมสำหรับการปลูกป่า ต้นไม้ประเภท เต็ง รัง ฯลฯ

๗. สภาพภูมิอากาศ...

### ๗. สภาพภูมิอากาศ

#### ๗.๑ อุณหภูมิ

- อุณหภูมิต่ำสุดประมาณ ๑๕-๒๐ องศาเซลเซียส
- อุณหภูมิสูงสุดประมาณ ๓๔-๓๘ องศาเซลเซียส

#### ๗.๒ ปริมาณน้ำฝน ระหว่าง ๑,๐๐๐ มิลลิเมตรต่อปี

#### ๗.๓ ฤดูกาล

- |           |                   |                     |
|-----------|-------------------|---------------------|
| - ฤดูร้อน | เริ่มตั้งแต่เดือน | กุมภาพันธ์ - เมษายน |
| - ฤดูฝน   | เริ่มตั้งแต่เดือน | พฤษภาคม - ตุลาคม    |
| - ฤดูหนาว | เริ่มตั้งแต่เดือน | พฤศจิกายน - มกราคม  |

### ๘. พันธุ์ไม้ที่ขึ้นอยู่

ชนิดไม้เดิม ได้แก่ เหียง แดง เต็ง รัง กระบก ประดู่ พะยูง มะค่าแต้ ไม้ ฯลฯ สามารถแพร่พันธุ์ได้ดีตามธรรมชาติ แต่ชนิดที่พันธุ์ที่สำคัญ ได้แก่ เต็ง รัง ประดู่ เจริญเติบโตมีน้อยมาก

### ๙. สภาพและชนิดของป่า

สภาพป่าเป็นป่าเต็งรัง ที่เสื่อมโทรมและถูกไฟไหม้อย่างต่อเนื่อง สภาพป่าไม่สามารถฟื้นตัวเองได้ ยกแก่การที่ลูกไม้ตามธรรมชาติจะเจริญเติบโต ควรฟื้นฟูสภาพป่าให้กลับคืนสู่ความอุดมสมบูรณ์ดังเดิม

### ๑๐. อันตรายและวิธีป้องกัน

ในพื้นที่ป่ามีพันธุ์ไม้ที่ก่อให้เกิดอาการแพ้ทางผิวหนัง และระบบทางเดินหายใจ ควรที่สวมเสื้อผ้าให้มิดชิดเพื่อไม่ให้ถูกโดยตรง และมีงูพิษชุกชุมที่สามารถทำร้ายร่างกายได้ ควรมีอุปกรณ์ป้องกันอันตรายจากงูพิษ และอุปกรณ์การแพทย์เบื้องต้น

### ๑๑. การคมนาคม

อยู่ห่างจากอำเภอไม่มากไปทางทิศตะวันออกประมาณ ๙๐ กิโลเมตร ทางคมนาคมสะดวก เข้าสู่พื้นที่ดำเนินการโดยเส้นทางตรวจการห่างจากหมู่บ้านใหม่เจริญประมาณ ๙ กิโลเมตร ทั้งนี้ได้แนบแผนที่สังเขปในการเดินทางเข้าพื้นที่ มาพร้อมนี้

### ๑๒. วัน เดือน ปี ที่ทำการสำรวจ

เริ่มสำรวจ	เมื่อวันที่	เดือน	พ.ศ.
สำรวจเสร็จสิ้น	เมื่อวันที่	เดือน	พ.ศ.

### ๑๓. หน่วยผู้รับผิดชอบ

หน่วยฟื้นฟูสภาพป่าป่าสงวนแห่งชาติ ป่าเขาลำเนาไพร



๑๔. เจ้าหน้าที่ประจำแปลงปลูก นายวิชา ด้านป่าไม้  
เบอร์โทรศัพท์ ๐๘๙ ๙๙๙๙๙๙๑๙

๑๕. สถานที่ติดต่อ สำนักจัดการทรัพยากรป่าไม้ที่ ๒๔ (ไม้มาก)

๑๖. ข้อเสนอแนะชนิดพันธุ์ไม้ที่จะปลูกในพื้นที่

พันธุ์ไม้ที่เหมาะสม คือ เต็ง รัง ประดู่ เนื่องจากเป็นพันธุ์ไม้เดิมของพื้นที่ และเจริญเติบโตได้ดี

๑๗. ข้อมูลชุมชน

พื้นที่แปลง มีชุมชนอาศัยอยู่ทางด้านทิศเหนือ จำนวน ๑๐๐ หลังคาเรือน มีการพึ่งพิงทรัพยากรป่าไม้ในพื้นที่ จำนวน ๒๐ หลังคาเรือน ทิศใต้ จำนวน ๑๑๕ หลังคาเรือน มีการพึ่งพิงทรัพยากรป่าไม้ในพื้นที่ จำนวน ๕๐ หลังคาเรือน และมีการบุกรุกขยายพื้นที่เกษตรกรรมเข้าไปในพื้นที่ป่า ซึ่งพื้นที่ดังกล่าวเห็นควรเร่งฟื้นฟูป่า เพื่อป้องกันการบุกรุกจากราษฎร และได้รับการสนับสนุนและทำข้อตกลงกับชุมชนที่อยู่อาศัยไว้แล้ว ตามเอกสารที่แนบมาพร้อมนี้

๑๘. ความเหมาะสมในการปลูก

พื้นที่ดังกล่าวเป็นป่าเสื่อมโทรม และมีการบุกรุกพื้นที่เพื่อทำการเกษตรกรรม และได้รับการสนับสนุนจากชุมชนที่อาศัยรอบแปลง จึงมีความพร้อมในการปลูกฟื้นฟูป่าทันที

๑๙. ความเห็นในการฟื้นฟูป่า

เนื่องจากบริเวณดังกล่าวเป็นป่าเสื่อมโทรม เป็นที่ดินรกร้าง เนื่องจากราษฎรบุกรุกแผ้วถาง ทำให้มีไม้ใหญ่ขึ้นกระจายในพื้นที่แต่มีปริมาณน้อยมาก หากปล่อยให้พื้นที่ตามธรรมชาติไม่เร่งเข้าฟื้นฟูโดยเร็ว อาจส่งผลกระทบต่อ ดิน น้ำ และสิ่งแวดล้อม เกิดการชะล้างหน้าดิน ดังนั้นเห็นควรปลูกป่าฟื้นฟูโดยเร่งด่วน เพื่อเป็นแนวกันชน ป้องกันมิให้ราษฎรมาบุกรุกแผ้วถาง ทำให้ราษฎรท้องถิ่นมีรายได้เพิ่มขึ้นจากการจ้างงาน ทำให้มีคุณภาพชีวิตที่ดีขึ้น และมีความหวงแหนรักทรัพยากรป่าไม้เพิ่มขึ้นด้วย อีกทั้งยังป้องกันอุทกภัยได้ระดับหนึ่ง สามารถเพิ่มพื้นที่สีเขียวคืนสู่ธรรมชาติให้เป็นแหล่งกักเก็บน้ำ ลดภาวะโลกร้อน เป็นการฟื้นฟูระบบนิเวศของป่า และสภาพป่ากลับมาสู่ความอุดมสมบูรณ์อีกครั้ง

(ลงชื่อ) นายวิชา ด้านป่าไม้..... ผู้นำตรวจสอบสภาพป่า  
ตำแหน่ง นักวิชาการป่าไม้ชำนาญการ

(ลงชื่อ) นายสำรวจ ภูมิศาสตร์..... ผู้ตรวจสอบสภาพป่า  
ตำแหน่ง เจ้าพนักงานป่าไม้ชำนาญงาน



ภาพถ่ายพื้นที่เป้าหมายในการปลูกป่า จำนวน ๖ ภาพ ดังนี้

ภาพถ่ายพื้นที่  
รูปที่ ๑

ภาพถ่ายพื้นที่  
รูปที่ ๒

ภาพถ่ายพื้นที่  
รูปที่ ๓

ภาพถ่ายพื้นที่  
รูปที่ ๔

ภาพถ่ายพื้นที่  
รูปที่ ๕

ภาพถ่ายพื้นที่  
รูปที่ ๖

## - ตัวอย่าง -

## แผนการปฏิบัติงานในการปลูกสร้างสวนป่าและบำรุงป่า

ของสำนักส่งเสริมการปลูกป่า โดยส่วนปลูกป่าภาครัฐ ประจำปีงบประมาณ พ.ศ. ....

๑. ชื่อโครงการ ปลูกสร้างสวนป่า หน่วยฟื้นฟูสภาพป่าสงวนแห่งชาติ ป่าเขาลำเนาไพร .....

## ๒. วัตถุประสงค์

๒.๑ เพื่อเพิ่มพื้นที่ป่าไม้ของชาติให้บรรลุตามเป้าหมาย .....

๒.๒ เพื่อฟื้นฟูทรัพยากรธรรมชาติและสิ่งแวดล้อมให้กลับคืนสู่ความอุดมสมบูรณ์ .....

๒.๓ เพื่อช่วยบรรเทาอุทกภัยและป้องกันภัยจากธรรมชาติ ในพื้นที่ป่าสงวนแห่งชาติที่เสื่อมโทรม .....

๒.๔ เพื่อป้องกันมิให้ราษฎรบุกรุกครอบครองพื้นที่ป่าสงวนแห่งชาติ .....

๒.๕ เพื่อให้ราษฎรในพื้นที่ใกล้เคียงมีรายได้จากการปฏิบัติงานตามแผนการปลูกสร้างสวนป่า

๓. พื้นที่ดำเนินการ อยู่ในท้องที่ ตำบลเวียงไม้ อำเภอไม้มาก จังหวัดไม้ไทย ขอบเขตพื้นที่และบริเวณที่จะปลูก  
ปรากฏตามแผนที่ที่แนบมาพร้อมนี้ .....

## ๔. งบประมาณ

เป็นเงิน ๓,๕๑๐,๐๐๐ บาท (สามล้านห้าแสนหนึ่งหมื่นบาทถ้วน)

## ๕. อัตราค่าใช้จ่ายในการดำเนินงาน

๕.๑ อัตราค่าบำรุงป่าไร่ละ ๑,๐๒๐ บาท (เป็นไปตามที่กรมป่าไม้ประกาศในปีนั้น)

๕.๒ อัตราค่าปลูกป่าไร่ละ ๓,๔๙๐ บาท

## ๖. ระยะเวลาในการดำเนินการ

๖.๑ เริ่มต้น .....

๖.๒ สิ้นสุด .....

## ๗. แผนการดำเนินงาน

๗.๑ ปลูกสร้างสวนป่า จำนวน ๙๐๐ ไร่ เป็นเงิน ๓,๕๑๐,๐๐๐ บาท

๗.๒ บำรุงรักษาสวนป่าเดิมปีที่ ๒ จำนวน - ไร่ เป็นเงิน - บาท

๗.๓ บำรุงรักษาสวนป่าเดิมปีที่ ๓ จำนวน - ไร่ เป็นเงิน - บาท

๗.๔ บำรุงรักษาสวนป่าเดิมปีที่ ๔ จำนวน - ไร่ เป็นเงิน - บาท

## ๘. กิจกรรมปลูกสร้างสวนป่า ดำเนินการตามขั้นตอนดังนี้

๘.๑ หมายแนวเขตป่าประมาณเดือน ..... พ.ศ. ....

๘.๒ ตัดฟันไม้ที่ขึ้นกีดขวางการดำเนินการปลูกเท่าที่จำเป็น ภายในขอบเขตตามแผนการประจำปี ประมาณ  
เดือน ..... พ.ศ. ....

๘.๓ ทำแนวกันไฟ ขนาดกว้าง - เมตร ยาว - เมตร ประมาณเดือน ..... พ.ศ. ....

๘.๔ แผ้วถางป่าและเก็บริมสุ่มเผาประมาณเดือน ..... พ.ศ. ....

๘.๕ ทำการปักหลักเพื่อเตรียมปลูก มีระยะห่างระหว่างต้นและระหว่างแถว ๒x๔ เมตร  
ภายในเดือน ..... พ.ศ. ....

๘.๖ เตรียมกล้าไม้ที่จะปลูกตามแผนการไว้เสร็จประมาณเดือน ..... พ.ศ. ....

ชนิดไม้	เต็ง	จำนวน	๔๕,๐๐๐	ตัน
ชนิดไม้	รัง	จำนวน	๔๕,๐๐๐	ตัน
ชนิดไม้	พะยุง	จำนวน	๔๕,๐๐๐	ตัน
ชนิดไม้	ประดู่	จำนวน	๔๕,๐๐๐	ตัน

๘.๗ ดำเนินการปลูกต้นไม้ประมาณเดือน..... พ.ศ.....

๘.๘ หลังจากปลูกแล้วจะทำการแผ้วถางวัชพืช ปลูกซ่อม ตรวจสอบผลการปลูกให้ได้ผลดีที่สุด โดย

- แผ้วถาง กำจัดวัชพืช ครั้งที่ ๑ ประมาณเดือน..... พ.ศ.....

- แผ้วถาง กำจัดวัชพืช ครั้งที่ ๒ ประมาณเดือน..... พ.ศ.....

- ปลูกซ่อม ประมาณเดือน..... พ.ศ.....

๘.๙ รั้ววัดพื้นที่และตรวจนับเปอร์เซ็นต์การรอดตาย ภายในเดือน มีนาคม - กันยายน ๒๕๕๗

๙. กิจกรรมบำรุงรักษาสวนป่า ดำเนินการตามขั้นตอนดังนี้

๙.๑ ซ่อมแนวกันไฟ กว้าง..... เมตร ยาว..... เมตร  
ประมาณเดือน.....

๙.๒ ซ่อมแนวตรวจการ กว้าง..... เมตร ยาว..... เมตร  
ประมาณเดือน.....

๙.๓ จัดยามป้องกันไฟป่า ตั้งแต่เดือนธันวาคม - เมษายน

๙.๔ แผ้วถาง กำจัดวัชพืช ครั้งที่ ๑ ประมาณเดือน.....

๙.๕ ปลูกซ่อมครั้งที่ ๑ ประมาณเดือน.....

๙.๖ แผ้วถาง กำจัดวัชพืช ครั้งที่ ๒ ประมาณเดือน.....

๙.๗ ปลูกซ่อมครั้งที่ ๒ ประมาณเดือน.....

๙.๘ ตัดสาขขยายระยะ ประมาณเดือน.....

๑. กิจกรรมที่ปฏิบัติในการบำรุงรักษาสวนเดิม

สวนป่าเลขที่..... ดायวัชพืช .. ครั้งซ่อมทางตรวจการหรือแนวป้องกันไฟ .. เมตร

สวนป่าเลขที่..... ดायวัชพืช .. ครั้งซ่อมทางตรวจการหรือแนวป้องกันไฟ .. เมตร

สวนป่าเลขที่..... ดायวัชพืช .. ครั้งซ่อมทางตรวจการหรือแนวป้องกันไฟ .. เมตร

๒. การเตรียมกล้าไม้เพื่อปลูกซ่อม

ได้เตรียมกล้าไม้เพื่อทำการปลูกซ่อมในการบำรุงสวนป่าเดิม อายุ ๒-๖ ปี จำนวน .. ชนิด คือ...  
จำนวน.....กล้า

๓. ค่าใช้จ่าย ได้จ่ายเงินเป็นค่าบำรุงรักษาสวนเดิม จำนวน..... สวน  
แยกตามประเภทต่างๆ ดังนี้

ค่าจ้างชั่วคราว..... บาท

ค่าใช้สอย..... บาท

ค่าวัสดุ..... บาท

๔. ความเห็นเจ้าหน้าที่ผู้ควบคุม

๔.๑ สวนป่า/โครงการ หน่วยฟื้นฟูสภาพป่าป่าสงวนแห่งชาติ ป่าเขาลำเนาไพร มีความเห็นว่า สภาพพื้นที่เหมาะสมแก่การปลูกป่า เนื่องจาก เป็นที่ดินรกร้าง เนื่องจากราษฎรบุกกรุกแผ้วถาง ทำให้มีไม้ใหญ่ ขึ้นกระจายในพื้นที่แต่มีปริมาณน้อยมาก หากปล่อยให้พื้นดินตามธรรมชาติไม่เร่งเข้าฟื้นฟูโดยเร็ว อาจส่งผล กระทบต่อ ดิน น้ำ และสิ่งแวดล้อม เกิดการชะล้างหน้าดิน ดังนั้นเห็นควรปลูกป่าฟื้นฟูโดยเร่งด่วน เพื่อเป็น แนวกันชน ป้องกันมิให้ราษฎรมาบุกกรุกแผ้วถาง ทำให้ราษฎรท้องถิ่นมีรายได้เพิ่มขึ้นจากการจ้างงาน ทำให้มี คุณภาพชีวิตที่ดีขึ้น และมีความหวังเห็นรักทรัพยากรป่าไม้เพิ่มขึ้นด้วย อีกทั้งยังป้องกันอุทกภัยได้ระดับหนึ่ง สามารถเพิ่มพื้นที่สีเขียวคืนสู่ธรรมชาติให้เป็นแหล่งกักเก็บน้ำ ลดภาวะโลกร้อน เป็นการฟื้นฟูระบบนิเวศของป่า และสภาพป่ากลับมาสู่ความอุดมสมบูรณ์อีกครั้ง.....

ลงชื่อ.....

(นายวิชา ด้านป่าไม้)

นักวิชาการป่าไม้ชำนาญการ

หัวหน้าหน่วยฟื้นฟูสภาพป่าป่าสงวนแห่งชาติ ป่าเขาลำเนาไพร

๔.๒ ศูนย์ป่าไม้..... ได้ตรวจสอบแล้ว มีความเห็นว่า .....

จำนวน.....ไร่.....

(.....)

ผู้อำนวยการศูนย์ป่าไม้.....

๔.๓ สำนักจัดการทรัพยากรป่าไม้ที่..... มีความเห็นว่า .....

จำนวน.....ไร่.....

(.....)

ผู้อำนวยการสำนักจัดการทรัพยากรป่าไม้ ที่



๔.๔ สำนักส่งเสริมการปลูกป่า.....มีความเห็นว่า.....จำนวน  
ไร่.....

(.....)

ผู้อำนวยการสำนักส่งเสริมการปลูกป่า



คำสั่งกระทรวงทรัพยากรธรรมชาติและสิ่งแวดล้อม

ที่ ๖๕ / ๒๕๖๒

เรื่อง แต่งตั้งคณะกรรมการเพื่อการปลูกป่าและบำรุงรักษาสวนป่าของรัฐ

ตามที่กระทรวงทรัพยากรธรรมชาติและสิ่งแวดล้อม ได้มีคำสั่ง ที่ ๓๑๘/๒๕๖๑ ลงวันที่ ๑๘ กรกฎาคม พ.ศ. ๒๕๖๑ แต่งตั้งคณะกรรมการเพื่อการปลูกป่าและบำรุงรักษาสวนป่าของรัฐ โดยมีคณะกรรมการภายใต้คณะกรรมการเพื่อการปลูกป่าและบำรุงรักษาสวนป่าของรัฐ จำนวน ๒ คณะ คือ คณะกรรมการนโยบายและกำกับดูแล และคณะกรรมการพิจารณาการปลูกป่าระดับพื้นที่ นั้น

ในการนี้ เพื่อให้การดำเนินงานของคณะกรรมการเพื่อการปลูกป่าและบำรุงรักษาสวนป่าของรัฐ เป็นไปอย่างมีประสิทธิภาพ กระทรวงทรัพยากรธรรมชาติและสิ่งแวดล้อม จึงอาศัยอำนาจตามความในมาตรา ๒๐ แห่งพระราชบัญญัติระเบียบบริหารราชการแผ่นดิน พ.ศ. ๒๕๓๔ และที่แก้ไขเพิ่มเติม ยกเลิกคำสั่งกระทรวงทรัพยากรธรรมชาติและสิ่งแวดล้อม ที่ ๓๑๘/๒๕๖๑ ลงวันที่ ๑๘ กรกฎาคม พ.ศ. ๒๕๖๑ และแต่งตั้งคณะกรรมการเพื่อการปลูกป่าและบำรุงรักษาสวนป่าของรัฐ โดยมีองค์ประกอบและอำนาจหน้าที่ ดังนี้

๑. คณะกรรมการนโยบายและกำกับดูแล

องค์ประกอบ

- |                                                                                              |                         |
|----------------------------------------------------------------------------------------------|-------------------------|
| (๑) ปลัดกระทรวงทรัพยากรธรรมชาติและสิ่งแวดล้อม                                                | ที่ปรึกษา               |
| (๒) รองปลัดกระทรวงทรัพยากรธรรมชาติและสิ่งแวดล้อม<br>(หัวหน้ากลุ่มภารกิจด้านทรัพยากรธรรมชาติ) | ประธานกรรมการ           |
| (๓) อธิบดีกรมป่าไม้                                                                          | รองประธานกรรมการ        |
| (๔) ผู้แทนกระทรวงมหาดไทย                                                                     | กรรมการ                 |
| (๕) อธิบดีกรมอุทยานแห่งชาติ สัตว์ป่า และพันธุ์พืช                                            | กรรมการ                 |
| (๖) อธิบดีกรมทรัพยากรทางทะเลและชายฝั่ง                                                       | กรรมการ                 |
| (๗) ผู้อำนวยการศูนย์ประสานการปฏิบัติที่ ๔ กอ.รมน.                                            | กรรมการ                 |
| (๘) ผู้อำนวยการกองยุทธศาสตร์และแผนงาน<br>สำนักงานปลัดกระทรวงทรัพยากรธรรมชาติและสิ่งแวดล้อม   | กรรมการ                 |
| (๙) ผู้อำนวยการกลุ่มตรวจสอบภายใน<br>สำนักงานปลัดกระทรวงทรัพยากรธรรมชาติและสิ่งแวดล้อม        | กรรมการ                 |
| (๑๐) ผู้อำนวยการสำนักส่งเสริมการปลูกป่า กรมป่าไม้                                            | กรรมการ<br>และเลขานุการ |

อำนาจหน้าที่

- (๑) พิจารณาศึกษา ทบทวน เสนอแนะแนวทางและวางกรอบการดำเนินการปลูกป่า โดยใช้เงินงบประมาณแผ่นดินหรือเงินนอกงบประมาณ รวมทั้งแนวทางการส่งเสริมการปลูกป่าเพื่อฟื้นฟูป่า ทรัพยากรป่าไม้และสิ่งแวดล้อมในพื้นที่ โดยการมีส่วนร่วมของประชาชน ชุมชน ตลอดจนภาคส่วนที่เกี่ยวข้อง รวมทั้งควบคุมกำกับกับการปฏิบัติงานของหน่วยงานที่รับผิดชอบ ให้ดำเนินการไปอย่างมีประสิทธิภาพ และโปร่งใส

(๒) รายงานผล

(๒) รายงานผลการดำเนินการ หรือความก้าวหน้า ตลอดจนปัญหาและอุปสรรค ให้รัฐมนตรีว่าการกระทรวงทรัพยากรธรรมชาติและสิ่งแวดล้อม ทราบเป็นระยะๆ

(๓) ปฏิบัติงานอื่นๆ ที่เกี่ยวข้อง หรือที่ได้รับมอบหมาย

๒. คณะกรรมการพิจารณาการปลูกป่าระดับพื้นที่

องค์ประกอบ

- |                                                                                        |                      |
|----------------------------------------------------------------------------------------|----------------------|
| (๑) รองผู้อำนวยการรักษาความมั่นคงภายในจังหวัด                                          | ประธานกรรมการ        |
| (๒) ผู้อำนวยการสำนักงานทรัพยากรธรรมชาติและสิ่งแวดล้อมจังหวัด                           | รองประธานกรรมการ     |
| (๓) นายอำเภอท้องที่                                                                    | กรรมการ              |
| (๔) ผู้บริหารองค์กรปกครองส่วนท้องถิ่นในพื้นที่ปลูกป่า                                  | กรรมการ              |
| (๕) ประธานกรรมการเครือข่าย ทสม. ในพื้นที่ปลูกป่า                                       | กรรมการ              |
| (๖) กำนัน ผู้ใหญ่บ้าน หรือผู้นำชุมชนในพื้นที่ปลูกป่า                                   | กรรมการ              |
| (๗) ผู้อำนวยการสำนักจัดการทรัพยากรป่าไม้ที่กำกับดูแลพื้นที่ปลูกป่า                     | กรรมการ และเลขานุการ |
| (๘) ผู้อำนวยการสำนักบริหารพื้นที่อนุรักษ์ที่กำกับดูแลพื้นที่ปลูกป่า                    | กรรมการ และเลขานุการ |
| (๙) ผู้อำนวยการสำนักงานบริหารจัดการทรัพยากรทางทะเลและชายฝั่งที่กำกับดูแลพื้นที่ปลูกป่า | กรรมการ และเลขานุการ |

อำนาจหน้าที่

(๑) พิจารณาให้ความเห็น หรือข้อเสนอแนะในการคัดเลือก หรือการกำหนดพื้นที่เป้าหมาย การปลูกฟื้นฟูป่า ให้เป็นไปตามหลักเกณฑ์ วิธีการ และเงื่อนไขที่คณะกรรมการนโยบายและกำกับดูแล กำหนด

(๒) ควบคุมกำกับ และตรวจสอบติดตามการดำเนินงานปลูกป่า ให้เป็นไปตามแผนงาน/โครงการ และเป้าหมายที่กำหนด เพื่อให้การดำเนินการเป็นไปด้วยความโปร่งใส และคุ้มค่า

(๓) เสนอความเห็นหรือข้อเสนอแนะในการดำเนินการปลูกป่า รวมทั้งแนวทางปฏิบัติ เพื่อแก้ไขปัญหาอุปสรรคในการปลูกป่าต่อหน่วยงานที่รับผิดชอบ และคณะกรรมการนโยบายและกำกับดูแล

(๔) ดำเนินการในพื้นที่ความรับผิดชอบของกรมป่าไม้ กรมอุทยานแห่งชาติ สัตว์ป่า และพันธุ์พืช และกรมทรัพยากรทางทะเล และชายฝั่ง


(๕) ให้ตั้งคณะทำงานในระดับพื้นที่ได้ตามความจำเป็น และเหมาะสม

(๖) ปฏิบัติงานอื่นๆ ที่เกี่ยวข้อง หรือที่ได้รับมอบหมาย

ทั้งนี้ ตั้งแต่บัดนี้เป็นต้นไป

สั่ง ณ วันที่ ๙ มกราคม พ.ศ. ๒๕๖๒

พลเอก



(สุเทพ ถานาธรณ์)

รัฐมนตรีว่าการกระทรวงทรัพยากรธรรมชาติและสิ่งแวดล้อม