



บันทึกข้อความ

ส่วนราชการ สำนักจัดการทรัพยากรป่าไม้ที่ ๕ (สระบุรี) ส่วนป้องกันรักษาป่าและควบคุมไฟป่า โทร ๐ ๓๖๓๔ ๗๔๙๗
ที่ ทส.๑๖๑๘.๔/๐.๑๒๔๒ วันที่ ๕ เมษายน ๒๕๖๒

เรื่อง ขอส่งสำเนาหนังสือ

เรียน ผู้อำนวยการส่วนทุกส่วน

ผู้อำนวยการศูนย์ป่าไม้ทุกศูนย์

หัวหน้าหน่วยส่งเสริมการควบคุมไฟป่าลพบุรี

สำนักจัดการทรัพยากรป่าไม้ที่ ๕ (สระบุรี) ขอส่งสำเนาหนังสือกรมป่าไม้ จำนวน ๒ ฉบับ ดังนี้

๑. สำเนาหนังสือกรมป่าไม้ ที่ ทส ๑๖๐๕.๗๒/๖๑๙๔ ลงวันที่ ๒๒ มีนาคม ๒๕๖๒ เรื่อง ขอเชิญร่วมโครงการลดปริมาณเชื้อเพลิงในพื้นที่ ๙ จังหวัดภาคเหนือ โดยบูรณาการความร่วมมือระหว่างกรมป่าไม้ กับกรมราชทัณฑ์ มาเพื่อทราบและพิจารณา

๒. สำเนาหนังสือกรมป่าไม้ ด่วนที่สุด ที่ ทส ๑๖๐๕.๗/๖๓๒๙ ลงวันที่ ๒๕ มีนาคม ๒๕๖๒ เรื่อง รายงานผลการติดตามข้อมูลจุดความร้อนจากภาพถ่ายดาวเทียมระบบ VIIRS มาเพื่อทราบและดำเนินการ

(นายมานพ สายอุ้นใจ)

เจ้าพนักงานป่าไม้อาวุโส รักษาราชการแทน
ผู้อำนวยการ สำนักจัดการทรัพยากรป่าไม้ที่ ๕ (สระบุรี)



ด่วนที่สุด

บันทึกข้อความ

ฝ่ายป้องกันรักษาป่า
เลขที่รับ... ๕๙๕
วันที่... ๑ เม.ย. ๒๕๖๒
เวลา... ๑๑.๓๕ น.

สำนักจัดการทรัพยากรป่าไม้ที่ 5 (ระยอง)
เลขที่รับ... ๕๐๖๔
วันที่... ๒๙ มี.ค. ๒๕๖๒
เวลา... ๑๖.๑๕ น.

ส่วนราชการ กรมป่าไม้ สำนักป้องกันรักษาป่าและควบคุมไฟป่า โทร. ๐-๒๕๖๑-๔๒๙๒-๓ ต่อ ๕๗๖๗

ที่ ทส.๑๖๐๕๗/ ๖๓๒๙ วันที่ ๒๕ มีนาคม ๒๕๖๒

เรื่อง รายงานผลการติดตามข้อมูลจุดความร้อนจากภาพถ่ายดาวเทียมระบบ VIIRS

ส่วนป้องกันรักษาป่า
เลขที่รับ... ๙๕๕
วันที่... ๑ เม.ย. ๒๕๖๒
เวลา... ๐๙.๕๓ น.

เรียน ผู้อำนวยการสำนักจัดการทรัพยากรป่าไม้ที่ ๑-๑๓
ผู้อำนวยการสำนักจัดการทรัพยากรป่าไม้สาขา ทุกสาขา

ด้วยกรมป่าไม้ ได้ติดตามจุดความร้อนด้วยดาวเทียม โดยจัดเก็บและสืบค้นข้อมูลจุดความร้อนจากภาพถ่ายดาวเทียมระบบ VIIRS ในพื้นที่ประเทศไทย ตั้งแต่ปี พ.ศ. ๒๕๕๙ จนถึงปัจจุบัน สรุปสถานการณ์จุดความร้อนทั่วประเทศ ระหว่างวันที่ ๑ มกราคม ๒๕๖๒ ถึง ๒๘ กุมภาพันธ์ ๒๕๖๒ จำนวน ๑๓,๑๒๘ จุด รายละเอียดตามเอกสารที่แนบมาพร้อมนี้

กรมป่าไม้ ขอเรียนว่าจากข้อมูลสถานการณ์จุดความร้อนทั่วประเทศ ระหว่างวันที่ ๑ มกราคม ๒๕๖๒ ถึง ๒๘ กุมภาพันธ์ ๒๕๖๒ พบจุดความร้อนจำนวนมากและมีแนวโน้มเพิ่มขึ้น ซึ่งมีโอกาสที่จะเกิดไฟป่ารุนแรงยากแก่การควบคุมอันส่งผลกระทบต่อสิ่งแวดล้อมและคุณภาพชีวิตของประชาชนในพื้นที่จำเป็นต้องเฝ้าระวัง/ควบคุมโดยใกล้ชิด ดังนั้น จึงให้สำนักฯ ประสานจังหวัดที่มีตำบลที่จุดความร้อนเกิน ๑๐๐ จุด จำนวน ๑๙ จังหวัด ดำเนินการตรวจสอบจุดความร้อนและเฝ้าระวังพื้นที่ เนื่องจากจุดความร้อนที่แสดงในภาพถ่ายดาวเทียมมีโอกาสที่จะเกิดไฟป่ารวมถึงประชาสัมพันธ์ให้ประชาชนในพื้นที่ได้รับทราบและตระหนักถึงอันตรายอันเกิดจากไฟป่า ทั้งนี้ ได้แจ้งให้จังหวัดทราบแล้ว

จึงเรียนมาเพื่อโปรดทราบและดำเนินการ

(นายอรุณพล เจริญชันษา)

อธิบดีกรมป่าไม้

จากควบคุมไฟป่า
เลขที่รับ... ๕๑
วันที่... ๑ เม.ย. ๒๕๖๒
เวลา... ๑๕.๓๖ น.

ฝ่ายบริหารทั่วไป

ฝ่ายป้องกันรักษาป่า **อำนวยการ**

(นายรัฐภาคย์ ศรีน้อย)

ผู้อำนวยการส่วนป้องกันรักษาป่าและควบคุมไฟป่า

๐๓.๖.๖๒

(นายท่านอง จวงพลงาม)

เจ้าพนักงานป่าไม้ชำนาญงาน


๑๕.๐๔.๖๒
๑๖.๐๔.๖๒

เรื่อง ขออนุญาต


- เพื่อไม่ให้เกิดความเสียหาย
- ความไม่สะดวกในการปฏิบัติงาน
เรื่อง ขออนุญาตจากทางฝ่ายสาธารณสุข
ขอตรวจจากทางฝ่ายสาธารณสุขเพื่อคุ้มครอง
VIIRS โดยให้เจ้าหน้าที่สาธารณสุข
ตรวจลงชื่อ หรือ ลงนามลงชื่อ
ความรับผิดชอบ 100 รต และลงนาม
ให้เรียบร้อยก่อนดำเนินการต่อไป
โดยให้ทางฝ่ายสาธารณสุข
รับทราบจากฝ่ายนี้
- ส่วนเรื่องอื่นๆ ขออนุญาต, ให้ดำเนินการตาม
ที่ขอตรวจจากฝ่ายสาธารณสุข
ในพื้นที่ และ มทท. รต ความรับผิดชอบ
100 รต
- เมื่อตรวจเรียบร้อยแล้ว ให้ส่งเอกสาร
มาให้ทุกฝ่าย และ ขอสงวนสิทธิ์ใน
การปฏิบัติงานในส่วนที่เกี่ยวข้อง
ต่อไป


นางสาวจิราพร หมั่นการ
เจ้าหน้าที่บริหาร


นายปิยะชาติ ปิยะชน
เจ้าหน้าที่ป่าไม้ชำนาญงาน


(นายบุญรอด พุ่มทอง)
เจ้าหน้าที่ป่าไม้ชำนาญงาน
ทำหน้าที่หัวหน้าฝ่ายป้องกันรักษาป่า
- 5 เม.ย. 2562


(นายรัฐภักดิ์ ศรีน้อย)
ผู้อำนวยการส่วนป้องกันรักษาป่าและควบคุม


(นายมานพ สายอันใจ)
เจ้าหน้าที่ป่าไม้อาวุโส รักษาราชการแทน
ผู้อำนวยการ สำนักจัดการทรัพยากรป่าไม้ที่ ๕ (สระบุรี)



กรมป่าไม้

รายงานสรุปสถานการณ์ไฟป่าในพื้นที่ทั่วประเทศ

ตาราง สรุปสถานการณ์จุดความร้อนทั่วประเทศ ระหว่างวันที่ 1 มกราคม ถึง 28 กุมภาพันธ์ พ.ศ. 2562 และวันที่ 1 มกราคม ถึง 28 กุมภาพันธ์ พ.ศ. 2561

อันดับจุดความร้อนสูงสุด	พื้นที่			จุดความร้อนปี 2561 (จุด)	จุดความร้อนปี 2562 (จุด)	แนวโน้ม
	จังหวัด	อำเภอ	ตำบล			
1	ตาก	สามเงา	บ้านนา	365	1066	เพิ่มขึ้น
	ตาก	เมืองตาก	แม่ท้อ	20	313	เพิ่มขึ้น
	ตาก	บ้านตาก	แม่สลิด	78	227	เพิ่มขึ้น
2	กาญจนบุรี	ศรีสวัสดิ์	นาสวน	162	560	เพิ่มขึ้น
	กาญจนบุรี	ศรีสวัสดิ์	เขาโจด	29	381	เพิ่มขึ้น
	กาญจนบุรี	ศรีสวัสดิ์	ด่านแม่แฉลบ	79	278	เพิ่มขึ้น
3	ลำปาง	เถิน	เวียงมอก	36	405	เพิ่มขึ้น
	ลำปาง	แม่พริก	แม่พริก	18	273	เพิ่มขึ้น
	ลำปาง	เถิน	แม่ถอด	7	187	เพิ่มขึ้น
4	อุทัยธานี	บ้านไร่	แก่นมะกรูด	1	610	เพิ่มขึ้น
	อุทัยธานี	ลานสัก	ระบำ	10	137	เพิ่มขึ้น
	อุทัยธานี	บ้านไร่	คอกควาย	11	66	เพิ่มขึ้น
5	ลำพูน	ลี้	ก้อ	70	548	เพิ่มขึ้น
	ลำพูน	ลี้	แม่ลาน	37	133	เพิ่มขึ้น
	ลำพูน	บ้านโฮ่ง	ป่าพลู	63	123	เพิ่มขึ้น
6	เชียงใหม่	ดอยเต่า	มีดกา	60	216	เพิ่มขึ้น
	เชียงใหม่	เชียงดาว	แม่นะ	24	205	เพิ่มขึ้น
	เชียงใหม่	ฮอด	บ่อหลวง	156	197	เพิ่มขึ้น
7	แม่ฮ่องสอน	ปาย	เมืองแปง	192	311	เพิ่มขึ้น
	แม่ฮ่องสอน	ปาย	เวียงเหนือ	16	130	เพิ่มขึ้น
	แม่ฮ่องสอน	ปาย	ทุ่งยาว	59	120	เพิ่มขึ้น
8	อุบลราชธานี	น้ำยืน	โตมประดิษฐ์	12	330	เพิ่มขึ้น
	อุบลราชธานี	บุญศรี	ห้วยข่า	56	89	เพิ่มขึ้น
	อุบลราชธานี	ศรีเมืองใหม่	หนามแท่ง	78	66	ลดลง
9	เลย	ภูกระดึง	ศรีฐาน	3	317	เพิ่มขึ้น
	เลย	ท่าลี่	ท่าลี่	6	98	เพิ่มขึ้น
	เลย	ท่าลี่	น้ำพูน	2	58	เพิ่มขึ้น
10	น่าน	เวียงสา	น้ำมวบ	8	211	เพิ่มขึ้น
	น่าน	น่าน้อย	เซียงของ	1	138	เพิ่มขึ้น
	น่าน	เวียงสา	ยาบหัวนา	7	124	เพิ่มขึ้น

ข้อมูล ณ วันที่ 1 มีนาคม 2562 แหล่งข้อมูล ฐานข้อมูลจุดความร้อนจากภาพถ่ายดาวเทียมระบบ VIIRS กรมป่าไม้

อันดับจุดความร้อนสูงสุด	พื้นที่			จุดความร้อนปี 2561 (จุด)	จุดความร้อนปี 2562 (จุด)	แนวโน้ม
	จังหวัด	อำเภอ	ตำบล			
11	แพร่	สอง	สะเอียบ	29	245	เพิ่มขึ้น
	แพร่	สอง	เตาปูน	11	107	เพิ่มขึ้น
	แพร่	ร้องกวาง	บ้านเวียง	32	92	เพิ่มขึ้น
12	อุตรดิตถ์	ท่าปลา	ท่าแฝก	13	211	เพิ่มขึ้น
	อุตรดิตถ์	ท่าปลา	ผาเลือด	32	127	เพิ่มขึ้น
	อุตรดิตถ์	ทองแสนขัน	บ่อทอง	6	95	เพิ่มขึ้น
13	กำแพงเพชร	โกสัมพีนคร	โกสัมพี	60	184	เพิ่มขึ้น
	กำแพงเพชร	คลองลาน	โป่งน้ำร้อน	19	129	เพิ่มขึ้น
	กำแพงเพชร	คลองลาน	สักงาม	0	89	เพิ่มขึ้น
14	ชัยภูมิ	เมืองชัยภูมิ	ห้วยต้อน	103	151	เพิ่มขึ้น
	ชัยภูมิ	คอนสาร	ทุ่งลุยลาย	2	135	เพิ่มขึ้น
	ชัยภูมิ	หนองบัวระเหว	วังตะเฆ่	47	95	เพิ่มขึ้น
15	พิษณุโลก	นครไทย	หนองกะท้าว	2	101	เพิ่มขึ้น
	พิษณุโลก	วัดโบสถ์	คันไช้	21	88	เพิ่มขึ้น
	พิษณุโลก	วังทอง	วังนกแอ่น	7	76	เพิ่มขึ้น
16	พะเยา	เชียงใหม่	บ้านมาง	5	114	เพิ่มขึ้น
	พะเยา	เชียงใหม่	สระ	3	89	เพิ่มขึ้น
	พะเยา	เชียงใหม่	เชียงใหม่	1	60	เพิ่มขึ้น
17	เชียงราย	แม่สรวย	วาวี	52	122	เพิ่มขึ้น
	เชียงราย	เมืองเชียงราย	แม่ยาว	21	85	เพิ่มขึ้น
	เชียงราย	แม่สรวย	ป่าแดด	28	51	เพิ่มขึ้น
18	สุโขทัย	ทุ่งเสลี่ยม	กลางดง	0	103	เพิ่มขึ้น
	สุโขทัย	ศรีสัชชนาลัย	บ้านแก่ง	12	83	เพิ่มขึ้น
	สุโขทัย	บ้านด่านลานหอย	ตลิ่งชัน	4	67	เพิ่มขึ้น
19	สุพรรณบุรี	ด่านช้าง	วังยาว	6	165	เพิ่มขึ้น
	สุพรรณบุรี	ด่านช้าง	องค์พระ	19	48	เพิ่มขึ้น
	สุพรรณบุรี	ด่านช้าง	ห้วยขมิ้น	7	29	เพิ่มขึ้น
20	นครราชสีมา	เฉลิมพระเกียรติ	ท่าช้าง	24	89	เพิ่มขึ้น
	นครราชสีมา	วังน้ำเขียว	อุดมทรัพย์	20	86	เพิ่มขึ้น
	นครราชสีมา	ครบุรี	จระเข้หิน	3	42	เพิ่มขึ้น
21	มุกดาหาร	เมืองมุกดาหาร	คำป่าหลาย	30	75	เพิ่มขึ้น
	มุกดาหาร	ดงหลวง	กกตูม	12	56	เพิ่มขึ้น
	มุกดาหาร	ดงหลวง	พังแดง	30	56	เพิ่มขึ้น
22	สกลนคร	ภูพาน	โคกภู	30	71	เพิ่มขึ้น
	สกลนคร	ภูพาน	กบปลาชีว	31	68	เพิ่มขึ้น
	สกลนคร	กุดบาก	นาม่อง	34	37	เพิ่มขึ้น

ข้อมูล ณ วันที่ 1 มีนาคม 2562 แหล่งข้อมูล ฐานข้อมูลจุดความร้อนจากภาพถ่ายดาวเทียมระบบ VIIRS กรมป่าไม้

อันดับจุดความ ร้อนสูงสุด	พื้นที่			จุดความร้อน ปี 2561 (จุด)	จุดความร้อน ปี 2562 (จุด)	แนวโน้ม
	จังหวัด	อำเภอ	ตำบล			
23	เพชรบูรณ์	น้ำหนาว	โคกมน	13	72	เพิ่มขึ้น
	เพชรบูรณ์	น้ำหนาว	วังกกวาง	7	58	เพิ่มขึ้น
	เพชรบูรณ์	หล่มสัก	บุงน้ำเต้า	4	37	เพิ่มขึ้น
24	ราชบุรี	สวนผึ้ง	ตะนาวศรี	1	90	เพิ่มขึ้น
	ราชบุรี	ปากท่อ	ยางหัก	0	37	เพิ่มขึ้น
	ราชบุรี	บ้านคา	บ้านคา	0	27	เพิ่มขึ้น
25	ศรีสะเกษ	กันทรลักษ์	ละลาย	18	47	เพิ่มขึ้น
	ศรีสะเกษ	กันทรลักษ์	รุง	21	45	เพิ่มขึ้น
	ศรีสะเกษ	กันทรลักษ์	เสาธงชัย	25	35	เพิ่มขึ้น
26	กาฬสินธุ์	คำม่วง	นาทัน	55	56	เพิ่มขึ้น
	กาฬสินธุ์	ท่าคันโท	นาตาล	16	34	เพิ่มขึ้น
	กาฬสินธุ์	กุฉินารายณ์	กุดหว้า	14	29	เพิ่มขึ้น
27	ขอนแก่น	ภูผาม่าน	ห้วยม่วง	0	45	เพิ่มขึ้น
	ขอนแก่น	มัญจาคีรี	คำแคน	37	38	เพิ่มขึ้น
	ขอนแก่น	ภูผาม่าน	วังสวาบ	3	36	เพิ่มขึ้น
28	ลพบุรี	ชัยบาดาล	บัวชุม	17	42	เพิ่มขึ้น
	ลพบุรี	ลำสนธิ	กุดตาเพชร	35	40	เพิ่มขึ้น
	ลพบุรี	โคกเจริญ	ยางราก	20	27	เพิ่มขึ้น
29	อุดรธานี	วังสามหมอ	ผาสุก	37	37	คงที่
	อุดรธานี	บ้านผือ	คำดุง	1	36	เพิ่มขึ้น
	อุดรธานี	หนองแสง	ทับกุง	2	33	เพิ่มขึ้น
30	สระบุรี	แก่งคอย	ทับกกวาง	57	86	เพิ่มขึ้น
	สระบุรี	แก่งคอย	ชำผักแพว	5	13	เพิ่มขึ้น
	สระบุรี	มวกเหล็ก	ลำสมพุง	5	5	คงที่
31	นครพนม	ปลาปาก	มหาชัย	28	42	เพิ่มขึ้น
	นครพนม	ปลาปาก	ปลาปาก	26	20	ลดลง
	นครพนม	นาแก	หนองบ่อ	1	18	เพิ่มขึ้น
32	หนองบัวลำภู	โนนสัง	โคกม่วง	7	42	เพิ่มขึ้น
	หนองบัวลำภู	โนนสัง	นิคมพัฒนา	3	17	เพิ่มขึ้น
	หนองบัวลำภู	โนนสัง	บ้านค้อ	2	14	เพิ่มขึ้น
33	เพชรบุรี	หนองหญ้าปล้อง	หนองหญ้าปล้อง	0	25	เพิ่มขึ้น
	เพชรบุรี	หนองหญ้าปล้อง	ยางน้ำก่ดเหนือ	0	22	เพิ่มขึ้น
	เพชรบุรี	หนองหญ้าปล้อง	ยางน้ำก่ดใต้	2	21	เพิ่มขึ้น
34	สระแก้ว	โคกสูง	หนองแวง	5	26	เพิ่มขึ้น
	สระแก้ว	ตาพระยา	ตาพระยา	4	23	เพิ่มขึ้น
	สระแก้ว	อรัญประเทศ	ป่าไร่	0	16	เพิ่มขึ้น

ข้อมูล ณ วันที่ 1 มีนาคม 2562 แหล่งข้อมูล ฐานข้อมูลจุดความร้อนจากภาพถ่ายดาวเทียมระบบ VIIRS กรมป่าไม้

อันดับจุดความร้อนสูงสุด	พื้นที่			จุดความร้อน ปี 2561 (จุด)	จุดความร้อน ปี 2562 (จุด)	แนวโน้ม
	จังหวัด	อำเภอ	ตำบล			
35	บุรีรัมย์	โนนดินแดง	ลำนางรอง	10	43	เพิ่มขึ้น
	บุรีรัมย์	บ้านกรวด	บึงเจริญ	11	12	เพิ่มขึ้น
	บุรีรัมย์	โนนดินแดง	โนนดินแดง	1	8	เพิ่มขึ้น
36	ปราจีนบุรี	นาดี	ทุ่งโพธิ์	3	18	เพิ่มขึ้น
	ปราจีนบุรี	นาดี	บุพราหมณ์	2	15	เพิ่มขึ้น
	ปราจีนบุรี	ประจันตคาม	บ้านหอย	0	6	เพิ่มขึ้น
37	ยโสธร	เลิงนกทา	บุงค้ำ	27	28	เพิ่มขึ้น
	ยโสธร	ทรายมูล	ดงมะไฟ	1	5	เพิ่มขึ้น
	ยโสธร	กุดชุม	โพนงาม	4	4	เพิ่มขึ้น
38	ชลบุรี	เมืองชลบุรี	หนองรี	0	13	เพิ่มขึ้น
	ชลบุรี	ศรีราชา	บางพระ	6	11	เพิ่มขึ้น
	ชลบุรี	หนองใหญ่	ห้างสูง	0	11	เพิ่มขึ้น
39	อำนาจเจริญ	ชานุมาน	โคกก่ง	5	14	เพิ่มขึ้น
	อำนาจเจริญ	ชานุมาน	คำเขื่อนแก้ว	15	12	ลดลง
	อำนาจเจริญ	เสนางคณิคม	หนองไฮ	2	8	เพิ่มขึ้น
40	จันทบุรี	แก่งหางแมว	ขุนซ่อง	5	16	เพิ่มขึ้น
	จันทบุรี	แก่งหางแมว	พวา	7	9	เพิ่มขึ้น
	จันทบุรี	แก่งหางแมว	แก่งหางแมว	5	4	ลดลง
41	สุรินทร์	กาบเชิง	โคกตะเคียน	0	10	เพิ่มขึ้น
	สุรินทร์	ท่าตูม	หนองบัว	1	10	เพิ่มขึ้น
	สุรินทร์	กาบเชิง	กาบเชิง	1	7	เพิ่มขึ้น
42	ร้อยเอ็ด	หนองพอก	ภูเขาทอง	3	8	เพิ่มขึ้น
	ร้อยเอ็ด	หนองพอก	รอบเมือง	0	7	เพิ่มขึ้น
	ร้อยเอ็ด	พนมไพร	โคกสว่าง	0	6	เพิ่มขึ้น
43	สุราษฎร์ธานี	บ้านนาเดิม	บ้านนา	0	7	เพิ่มขึ้น
	สุราษฎร์ธานี	เคียนซา	พ่วงพรมคร	17	5	ลดลง
	สุราษฎร์ธานี	พระแสง	สาคุ	4	5	เพิ่มขึ้น
44	มหาสารคาม	โกสุมพิสัย	หนองเหล็ก	0	10	เพิ่มขึ้น
	มหาสารคาม	โกสุมพิสัย	ดอนกลาง	1	5	เพิ่มขึ้น
	มหาสารคาม	วาปีปทุม	นาข่า	0	1	เพิ่มขึ้น
45	ชัยนาท	เนินขาม	กะบกเตี้ย	0	6	เพิ่มขึ้น
	ชัยนาท	หนองมะโมง	หนองมะโมง	0	4	เพิ่มขึ้น
	ชัยนาท	หนองมะโมง	สะพานหิน	0	1	เพิ่มขึ้น
46	กระบี่	เกาะลันตา	เกาะลันตาน้อย	0	6	เพิ่มขึ้น
	กระบี่	อ่าวลึก	คลองหิน	0	3	เพิ่มขึ้น
	กระบี่	เมืองกระบี่	ทับปริก	0	1	เพิ่มขึ้น

ข้อมูล ณ วันที่ 1 มีนาคม 2562 แหล่งข้อมูล ฐานข้อมูลจุดความร้อนจากภาพถ่ายดาวเทียมระบบ VIIRS กรมป่าไม้

อันดับจุดความ ร้อนสูงสุด	พื้นที่			จุดความร้อน ปี 2561 (จุด)	จุดความร้อน ปี 2562 (จุด)	แนวโน้ม
	จังหวัด	อำเภอ	ตำบล			
47	นครศรีธรรมราช	ฉวาง	ห้วยปรึก	1	4	เพิ่มขึ้น
	นครศรีธรรมราช	บางขัน	บ้านลำนาว	3	3	คงที่
	นครศรีธรรมราช	บางขัน	บางขัน	2	2	คงที่
48	สงขลา	จะนะ	ตลิ่งชัน	8	6	ลดลง
	สงขลา	เทพา	เกาะสะบ้า	1	1	คงที่
	สงขลา	เทพา	สะกอม	0	1	เพิ่มขึ้น
49	พังงา	ตะกั่วป่า	บางนายสี	0	3	เพิ่มขึ้น
	พังงา	คุระบุรี	เกาะพระทอง	0	2	เพิ่มขึ้น
	พังงา	ท้ายเหมือง	ท้ายเหมือง	0	2	เพิ่มขึ้น
50	ระยอง	วังจันทร์	ชุมแสง	0	3	เพิ่มขึ้น
	ระยอง	เขาชะเมา	เขาน้อย	3	2	ลดลง
	ระยอง	เขาชะเมา	ชำฉ้อ	1	2	เพิ่มขึ้น
51	ประจวบคีรีขันธ์	เมืองประจวบคีรี	อ่าวน้อย	1	2	เพิ่มขึ้น
	ประจวบคีรีขันธ์	บางสะพาน	ชัยเกษม	0	2	เพิ่มขึ้น
	ประจวบคีรีขันธ์	สามร้อยยอด	ศาลาลัย	0	2	เพิ่มขึ้น
52	ตรัง	นาโยง	ช่อง	0	3	เพิ่มขึ้น
	ตรัง	กันตัง	โคกยาง	0	1	เพิ่มขึ้น
	ตรัง	กันตัง	นาเกลือ	0	1	เพิ่มขึ้น
53	ชุมพร	ท่าแซะ	สองพี่น้อง	0	2	เพิ่มขึ้น
	ชุมพร	ละแม	ละแม	0	1	เพิ่มขึ้น
54	ฉะเชิงเทรา	ท่าตะเียบ	คลองตะเกรา	0	1	เพิ่มขึ้น
	ฉะเชิงเทรา	สนามชัยเขต	ท่ากระดาน	3	1	ลดลง
55	ตราด	เมืองตราด	วังกระแจะ	0	1	เพิ่มขึ้น
	ตราด	บ่อไร่	ด่านชุมพล	0	1	เพิ่มขึ้น
56	นครนายก	เมืองนครนายก	หินตั้ง	1	2	เพิ่มขึ้น
57	บึงกาฬ	บึงคล้า	บึงคล้า	0	2	เพิ่มขึ้น
58	พิจิตร	โพทะเล	ท่าเสา	0	1	เพิ่มขึ้น
	พิจิตร	ทับคล้อ	เขาทราย	1	1	คงที่
59	ระนอง	เมืองระนอง	บางรีน	0	1	เพิ่มขึ้น
	ระนอง	ละอุ่น	ในวงเหนือ	0	1	เพิ่มขึ้น
60	หนองคาย	สังคม	ผาตั้ง	0	2	เพิ่มขึ้น
61	ยะลา	กาบัง	บาละ	0	1	เพิ่มขึ้น

ข้อมูล ณ วันที่ 1 มีนาคม 2562 แหล่งข้อมูล ฐานข้อมูลจุดความร้อนจากภาพถ่ายดาวเทียมระบบ VIIRS กรมป่าไม้



ฝ่ายป้องกันรักษาป่า
เลขที่รับ ๕๙๖
วันที่ ๑ เม.ย. ๒๕๖๒
เวลา ๑๑.๓๐ น.

บันทึกข้อความ

สำนักจัดการทรัพยากรป่าไม้ที่ 5 (ระยอง)
เลขที่รับ ๕๐๓๕
วันที่ ๕ เม.ย. ๒๕๖๒
เวลา ๑๖.๐๐ น.

ส่วนราชการ กรมป่าไม้ สำนักป้องกันรักษาป่าและควบคุมไฟป่า โทร. ๐ ๒๕๖๑ ๔๒๙๒-๓ ต่อ ๕๗๖๗
ที่ ทส.๑๖๐๕.๗๒/ ๖๑๙๔ วันที่ ๒๒ มีนาคม ๒๕๖๒

เรื่อง ขอเชิญร่วมโครงการลดปริมาณเชื้อเพลิงในพื้นที่ ๙ จังหวัดภาคเหนือ โดยบูรณาการความร่วมมือระหว่าง กรมป่าไม้ กับ กรมราชทัณฑ์

- เรียน อธิบดีกรมป่าไม้
รองอธิบดีกรมป่าไม้ทุกท่าน
ผู้ตรวจราชการกรมป่าไม้ทุกท่าน
ผู้อำนวยการสำนักทุกสำนัก
ผู้อำนวยการสำนักจัดการทรัพยากรป่าไม้ที่ ๑-๑๓
ผู้อำนวยการสำนักจัดการทรัพยากรป่าไม้สาขาทุกสาขา
ผู้อำนวยการกลุ่มพัฒนาระบบบริหาร
หัวหน้ากลุ่มตรวจสอบภายใน

ส่วนป้องกันรักษาป่า
เลขที่รับ ๕๙๖
วันที่ ๑ เม.ย. ๒๕๖๒
เวลา ๑๐.๐๐ น.

ด้วยกรมป่าไม้ กำหนดจัดโครงการลดปริมาณเชื้อเพลิงในพื้นที่ ๙ จังหวัดภาคเหนือ โดยบูรณาการความร่วมมือระหว่างกรมป่าไม้ กับ กรมราชทัณฑ์ ในระหว่างเดือนมีนาคม - เมษายน ๒๕๖๒ โดยมีวัตถุประสงค์เพื่อร่วมกันป้องกันและแก้ไขปัญหาไฟป่า ในพื้นที่ ๙ จังหวัดภาคเหนือ ส่งเสริมการบูรณาการความร่วมมือระหว่างหน่วยงานภาครัฐ ในการขับเคลื่อนการป้องกันและแก้ไขปัญหาไฟป่าให้มีประสิทธิภาพอย่างยั่งยืน โดยการทำแนวกันไฟและทำปุ๋ยหมักจากกิ่งไม้ใบไม้ เพื่อลดการเผา

กรมป่าไม้ พิจารณาแล้ว เพื่อให้การจัดโครงการดังกล่าว บรรลุตามวัตถุประสงค์ที่กำหนดไว้ได้อย่างมีประสิทธิภาพ จึงขอเรียนเชิญท่าน หรือ ผู้แทน พร้อมด้วยเจ้าหน้าที่ เป็นเกียรติและเข้าร่วมกิจกรรม ในวัน เวลา และสถานที่ รายละเอียดตามสิ่งที่ส่งมาด้วย

จึงเรียนมาเพื่อโปรดทราบและพิจารณา

จนควบคุมไฟป่า
เลขที่รับ ๕๓
วันที่ ๑ เม.ย. ๒๕๖๒
เวลา ๑๙.๕๑ น.

(นายอรรถพล เจริญชันษา)
อธิบดีกรมป่าไม้

- ฝ่ายบริหารทั่วไป
- ฝ่ายป้องกันรักษาป่า ๕๙๕๕๐๘

งานไฟป่า


๕๓๕๕
(นายรัฐภาคย์ ศรีน้อย)

ผู้อำนวยการส่วนป้องกันรักษาป่าและควบคุมไฟป่า


(นายท่านอง จวงพลงาม)
เจ้าพนักงานป่าไม้ชำนาญงาน

เรื่อง ๑๐. ส. ๑๓๑


- เพื่อโปรดพิมพ์
- ตามที่โรงเรียนวัดอโศกวิเศษ อ.เมือง จ.สุพรรณบุรี
เรียนหนังสือในชั้นที่ ๑ ของโรงเรียนวัดอโศกวิเศษ
โดยมีคุณครูสอนรวมชื่อคุณครูอโศกวิเศษ
ซึ่งคุณครูอโศกวิเศษ ในระหว่างปี ๑๙๖๑-๖๒
- ม.๒. ๖๒ โรงเรียนวัดอโศกวิเศษ อ.เมือง จ.สุพรรณบุรี
๑. ชื่อโรงเรียน ๒. ชื่อสอน สอน สอน สอน
ชื่อสอนสอนสอน สอน สอน สอน สอน
- สอนสอนสอน สอน สอน สอน สอน สอน สอน
๑. ชื่อโรงเรียน ๒. ชื่อสอน สอน สอน สอน สอน
๑. ชื่อโรงเรียน ๒. ชื่อสอน สอน สอน สอน สอน
๑. ชื่อโรงเรียน ๒. ชื่อสอน สอน สอน สอน สอน


 นางสาวจิตติมา วัฒนกุล
 เจ้าพนักงานธุรการ


 นายปิยะชาติ ปิยะชน
 เจ้าพนักงานป่าไม้ชำนาญงาน


 (นายบุญรอด พุ่มทอง)
 เจ้าพนักงานป่าไม้ชำนาญงาน
 ทำหน้าที่หัวหน้าฝ่ายป้องกันรักษาป่า
 - 5 มิ.ย. 2562


 (นายรัฐภักดิ์ ศรีน้อย)
 ผู้อำนวยการส่วนป้องกันรักษาป่าและควบคุมไฟป่า


 (นายสมานพ สายอุ้นใจ)
 เจ้าพนักงานป่าไม้อาวุโส รักษาราชการแทน
 ผู้อำนวยการ สำนักจัดการทรัพยากรป่าไม้ที่ ๕ (สระบุรี)

กำหนดการจัดงานโครงการลดปริมาณเชื้อเพลิงในพื้นที่ ๙ จังหวัดภาคเหนือ โดยบูรณาการความร่วมมือ
ระหว่างกรมป่าไม้ กับ กรมราชทัณฑ์
เดือนมีนาคม - เมษายน ๒๕๖๒

ในเขตป่าสงวนแห่งชาติท้องที่จังหวัดเชียงใหม่ แม่ฮ่องสอน ลำพูน ลำปาง เชียงราย พะเยา แพร่ น่าน และตาก

เวลา	๐๘.๐๐ - ๐๙.๐๐ น.	- ลงทะเบียน
เวลา	๐๙.๐๐ - ๑๐.๐๐ น.	- พิธีเปิด
เวลา	๑๐.๐๐ - ๑๕.๐๐ น.	- ร่วมกิจกรรมการทำแนวกันไฟ และทำปุ๋ยหมักจากกิ่งไม้ใบไม้ เพื่อลดการเผา
เวลา	๑๕.๐๐ น.	เสร็จสิ้นกิจกรรม

- หมายเหตุ**
- กำหนดการอาจเปลี่ยนแปลงตามความเหมาะสม
 - การแต่งกาย
 - กรมราชทัณฑ์ ชุดปฏิบัติงาน
 - กรมป่าไม้ ชุดเหยี่ยวไฟ
 - กาแฟ อาหารว่าง VIP กรมราชทัณฑ์รับผิดชอบ
 - อาหาร อาหารว่าง และเครื่องดื่มสำหรับผู้เข้าร่วมงาน และเจ้าหน้าที่ กรมป่าไม้รับผิดชอบ
 - รับอาหารว่างและเครื่องดื่ม เวลา ๑๐.๐๐ น.
 - รับประทานอาหารกลางวัน เวลา ๑๒.๐๐ น.

ตารางกำหนดการจัดโครงการลดปริมาณเชื้อเพลิงในพื้นที่ ๙ จังหวัดภาคเหนือ
โดยบูรณาการความร่วมมือระหว่างกรมป่าไม้ กับ กรมราชทัณฑ์

ลำดับที่	จังหวัด	วันที่ดำเนินการ	พื้นที่ดำเนินการ	พื้นที่ดำเนินการ (ให้ระบุชื่อป่าสงวนฯ/ท้องที่ ตำบล อำเภอ/พิกัด UTM WGS๘๔/แผนที่ระหว่าง๑:๕๐,๐๐๐	ชื่อหน่วยงาน กรมราชทัณฑ์ในจังหวัด
๑.	ลำปาง	๒๖ มีนาคม ๖๒	บ้านอิวเมียน ๖๒	บ้านอิวเมียน ม.๔ ต.พระบาท อ.เมือง จ.ลำปาง	เรือนจำกลางจังหวัดลำปาง
๒.	ตาก	๒๗ มีนาคม ๖๒	เขาพะเมิน ๖๒	เขาพะเมิน ต.วังหิน อ.เมือง จ.ตาก	เรือนจำกลางจังหวัดตาก
๓.	แม่ฮ่องสอน	๓๑ มีนาคม ๖๒	บ้านขุนกลาง ๖๒	บ้านขุนกลาง ต.ปางหมู อ.เมือง จ.แม่ฮ่องสอน	เรือนจำจังหวัดแม่ฮ่องสอน
๔.	เชียงใหม่	๓ เมษายน ๖๒	บ้านทางดง ๖๒	บ้านทางดง ต.อินทขิน อ.แม่แตง จ.เชียงใหม่	เรือนจำกลางจังหวัดเชียงใหม่
๕.	ลำพูน	๕ เมษายน ๖๒	บ้านหนองสร้อย ๖๒	บ้านหนองสร้อย ต.มะกอก อ.ป่าซาง จ.ลำพูน	เรือนจำจังหวัดลำพูน
๖.	พะเยา	๘ เมษายน ๖๒	เทศบาลตำบลแม็ก ๖๒	เทศบาลตำบลแม็ก ต.แม็ก อ.เมือง จ.พะเยา	เรือนจำจังหวัดพะเยา
๗.	แพร่	๙ เมษายน ๖๒	บ้านหาดไร่ ๖๒	บ้านหาดไร่ ต.วังชิ้น อ.วังชิ้น จ.แพร่	เรือนจำจังหวัดแพร่
๘.	น่าน	๑๐ เมษายน ๖๒	บ้านก้อต ๖๒	บ้านก้อต ต.นาซาว อ.เมือง จ.น่าน	เรือนจำจังหวัดน่าน
๙.	เชียงราย	๑๗ เมษายน ๖๒	วัดพุทธอุทยานดอยอินทรี ๖๒	วัดพุทธอุทยานดอยอินทรี ต.ดอยฮาง อ.เมือง จ.เชียงราย	เรือนจำกลางจังหวัดเชียงราย