



บันทึกข้อความ

ส่วนราชการ สำนักจัดการทรัพยากรป่าไม้ที่ ๕ (สระบุรี) ส่วนอำนวยการ โทร. ๐ ๓๖๓๔ ๓/๕๙ ๙

ที่ ทส ๑๖๑๔.๑/๐.๒๓๖๕ วันที่ ๑๕ มิถุนายน ๒๕๖๑

เรื่อง ขอบพระราชสัมพันธ์การดำเนินการเกี่ยวกับที่ดินและอาคารหรือสิ่งปลูกสร้างที่เป็นที่ราชพัสดุ

- เรียน ผู้อำนวยการส่วนทุกส่วน
ผู้อำนวยการศูนย์ป่าไม้ทุกศูนย์
หัวหน้าหน่วยป้องกันรักษาป่าทุกหน่วย
หัวหน้าหน่วยป้องกันและพัฒนาป่าไม้ทุกหน่วย
หัวหน้าสถานีเพาะชำทุกสถานี
หัวหน้าสถานีวนวัฒนวิจัยทุกสถานี

สำนักจัดการทรัพยากรป่าไม้ที่ ๕ (สระบุรี) ขอส่งสำเนาหนังสือสำนักงานธนารักษ์พื้นที่สระบุรี ที่ กค ๐๓๑๑.๖๔/ว ๑๐ ลงวันที่ ๕ มิถุนายน ๒๕๖๑ เรื่อง ขอบพระราชสัมพันธ์การดำเนินการเกี่ยวกับที่ดินและอาคารหรือสิ่งปลูกสร้างที่เป็นที่ราชพัสดุและรายงานผลให้สำนักจัดการทรัพยากรป่าไม้ที่ ๕ (สระบุรี) ทราบภายในวันที่ ๒๕ มิถุนายน ๒๕๖๑

จึงเรียนมาเพื่อทราบและดำเนินการในส่วนที่เกี่ยวข้อง

(นายจำลอง อุทัยวัฒนเดช)

นักวิชาการป่าไม้ชำนาญการพิเศษ รักษาราชการแทน
ผู้อำนวยการสำนักจัดการทรัพยากรป่าไม้ที่ ๕ (สระบุรี)

ฝ่ายการเงิน
เลขที่รับ 1982
วันที่ ๑๓ มิ.ย. ๒๕๖๑
เวลา



สำนักจัดการทรัพยากรป่าไม้ที่ ๕ (สระบุรี)
เลขที่ ๖๗๒๕
วันที่ ๑๒ มิ.ย. ๒๕๖๑
เวลา

ที่ กค ๐๓๑๑.๖๔/ว๑๐

สำนักงานธนารักษ์พื้นที่สระบุรี
ตำบลสวนดอกไม้ อำเภอเสนาให้ สบ ๑๘๑๖๐

๕ มิถุนายน ๒๕๖๑

ส่วนอำนาจ
๖๕๐๐
วันที่ ๑๒ มิ.ย. ๒๕๖๑
เวลา

เรื่อง ขอประชาสัมพันธ์การดำเนินการเกี่ยวกับที่ดินและอาคารหรือสิ่งปลูกสร้างที่เป็นที่ราชพัสดุ
เรียน หัวหน้าส่วนราชการทุกส่วนราชการ นายอำเภอทุกอำเภอ

- สิ่งที่ส่งมาด้วย ๑. กฎกระทรวงว่าด้วยหลักเกณฑ์และวิธีการปกครอง ดูแล บำรุงรักษา ใช้ จำนวน ๑ ชุด
และจัดหาประโยชน์เกี่ยวกับที่ราชพัสดุ พ.ศ.๒๕๕๕
และที่แก้ไขเพิ่มเติม ข้อ ๔ ข้อ ๕ และข้อ ๖
๒. ระเบียบกระทรวงการคลังว่าด้วยการปกครอง ดูแล จำนวน ๑ ชุด
และการใช้ที่ราชพัสดุ พ.ศ.๒๕๕๖ ข้อ ๖ (๑๕) (๑๖)

ด้วยได้รับแจ้งจากกรมธนารักษ์ว่า มีส่วนราชการหรือกรมธนารักษ์ในการดำเนินการเกี่ยวกับ
ทะเบียนที่ราชพัสดุให้เป็นไปตามกฎหมายที่ราชพัสดุ กรณีได้มาซึ่งที่ดินและอาคารหรือสิ่งปลูกสร้าง เพื่อให้
ข้อมูลที่ราชพัสดุได้มีการนำส่งขึ้นทะเบียนที่ราชพัสดุ ถูกต้อง ครบถ้วนและเป็นปัจจุบัน

ดังนั้น เพื่อให้การดำเนินการเกี่ยวกับที่ดินและอาคารหรือสิ่งปลูกสร้างที่เป็นที่ราชพัสดุตาม
พระราชบัญญัติที่ราชพัสดุ พ.ศ.๒๕๑๘ มาตรา ๔ ซึ่งจะต้องขึ้นทะเบียนที่ราชพัสดุ ตามนัยกฎกระทรวงว่าด้วย
หลักเกณฑ์และวิธีการปกครอง ดูแล บำรุงรักษา ใช้ และจัดหาประโยชน์เกี่ยวกับที่ราชพัสดุ พ.ศ.๒๕๕๕ และ
ที่แก้ไขเพิ่มเติม ข้อ ๔ ข้อ ๕ และข้อ ๖ และระเบียบกระทรวงการคลังว่าด้วยการปกครอง ดูแล และการใช้ที่ราชพัสดุ
พ.ศ.๒๕๕๖ ข้อ ๖ (๑๕) (๑๖) มีความถูกต้อง ครบถ้วนและเป็นปัจจุบัน จึงขอประชาสัมพันธ์มาเพื่อทราบและ
ขอให้ส่วนราชการดำเนินการเกี่ยวกับที่ดินและอาคารหรือสิ่งปลูกสร้างที่เป็นที่ราชพัสดุให้เป็นไปตามกฎหมาย
ที่ราชพัสดุโดยเคร่งครัดต่อไป รายละเอียดปรากฏตามสิ่งที่ส่งมาด้วย

จึงเรียนมาเพื่อโปรดทราบและดำเนินการต่อไป


ส่วนอำนาจ
 ฝ่ายการเงินและบัญชี
๑๒ มิ.ย. ๒๕๖๑
นายสุรชาติ ปุณณวนิชศิริ
ผู้อำนวยการส่วนอำนาจ

ขอแสดงความนับถือ

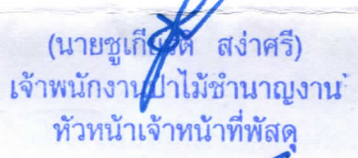
(นายชัยวัฒน์ ศรีสมนึก)
ธนารักษ์พื้นที่สระบุรี

ส่วนจัดการที่ราชพัสดุ
โทรศัพท์ ๐ ๓๖๓๙ ๑๔๗๒
โทรสาร ๐ ๓๖๓๙ ๑๔๗๖


- เสร็จ ๗๐. ส่วนที่ ๑
 - เรื่องโครงการ
 - สำนักงานบริหารกรมสิทธิสิบลัญชี เสร็จ
- เรื่อง ๗๑. เสร็จ ๗๑. ส่วนที่ ๒ เรื่อง ดำเนินการเรื่อง กรมบัญชีกลาง
 และเอกสาร หรือ สิ่งพิมพ์ หลักเกณฑ์ เป็นโครงการ
 จำนวน ๑ ฉบับ
- ฝ่ายเลขานุการกรม กรมบัญชีกลาง
 เฉพาะเรื่อง เสร็จเรื่อง ๗๐. ส่วนที่ ๑ ส่วนที่ ๒
 ๗๐. ส่วนที่ ๑ ส่วนที่ ๒ กรมบัญชีกลางช่วย
 กรมสรรพากร กรมสรรพสามิต กรมศุลกากร
- กรมสรรพากร กรมสรรพสามิต กรมศุลกากร
 กรมสรรพากร กรมสรรพสามิต กรมศุลกากร



(นายชิตเดช ใจสุข)
 เจ้าหน้าที่ธุรการ




(นายชูเกียรติ สง่าศรี)
 เจ้าหน้าที่งานป่าไม้ชำนาญงาน
 หัวหน้าเจ้าหน้าที่พัสดุ



(นางชุตินมา ประทับศักดิ์)
 เจ้าหน้าที่งานการเงินและบัญชีปฏิบัติงาน
 หัวหน้าฝ่ายการเงินและบัญชี

๒๓ มิ.ย. ๒๕๖๐
 (นายสุรชาติ รัตนวานิชคดี)
 ผู้อำนวยการส่วนอำนวยการ



นายจำลอง อุตัยวัฒน์เดช
 นักวิชาการป่าไม้ชำนาญการพิเศษ รักษาราชการแทน
 ผู้อำนวยการสำนักจัดการทรัพยากรป่าไม้ที่ ๕ (สระบุรี)

กฎกระทรวงว่าด้วยหลักเกณฑ์และวิธีการปกครอง ดูแล บำรุงรักษาใช้ และจัดหาประโยชน์ เกี่ยวกับที่ราชพัสดุ
พ.ศ. ๒๕๔๕ (ฉบับปรับปรุง)

กฎกระทรวง
ว่าด้วยหลักเกณฑ์และวิธีการปกครอง ดูแล บำรุงรักษา ใช้
และจัดหาประโยชน์เกี่ยวกับที่ราชพัสดุ พ.ศ. ๒๕๔๕*

อาศัยอำนาจตามความในมาตรา ๖ และมาตรา ๑๒ แห่งพระราชบัญญัติที่ราชพัสดุ พ.ศ. ๒๕๑๘
รัฐมนตรีว่าการกระทรวงการคลังออกกฎกระทรวงไว้ดังต่อไปนี้

ข้อ ๑ ให้ยกเลิก

(๑) กฎกระทรวง (พ.ศ. ๒๕๑๕) ออกตามความในพระราชบัญญัติที่ราชพัสดุ พ.ศ. ๒๕๑๘

(๒) กฎกระทรวง ฉบับที่ ๓ (พ.ศ. ๒๕๒๑) ออกตามความในพระราชบัญญัติที่ราชพัสดุ พ.ศ. ๒๕๑๘

(๓) กฎกระทรวง ฉบับที่ ๔ (พ.ศ. ๒๕๒๕) ออกตามความในพระราชบัญญัติที่ราชพัสดุ พ.ศ. ๒๕๑๘

(๔) กฎกระทรวง ฉบับที่ ๖ (พ.ศ. ๒๕๓๐) ออกตามความในพระราชบัญญัติที่ราชพัสดุ พ.ศ. ๒๕๑๘

(๕) กฎกระทรวง ฉบับที่ ๗ (พ.ศ. ๒๕๓๑) ออกตามความในพระราชบัญญัติที่ราชพัสดุ พ.ศ. ๒๕๑๘

(๖) กฎกระทรวง ฉบับที่ ๘ (พ.ศ. ๒๕๓๓) ออกตามความในพระราชบัญญัติที่ราชพัสดุ พ.ศ. ๒๕๑๘

(๗) กฎกระทรวง ฉบับที่ ๑๐ (พ.ศ. ๒๕๓๕) ออกตามความในพระราชบัญญัติที่ราชพัสดุ พ.ศ. ๒๕๑๘

(๘) กฎกระทรวง ฉบับที่ ๑๒ (พ.ศ. ๒๕๓๗) ออกตามความในพระราชบัญญัติที่ราชพัสดุ พ.ศ. ๒๕๑๘

(๙) กฎกระทรวง ฉบับที่ ๑๓ (พ.ศ. ๒๕๔๒) ออกตามความในพระราชบัญญัติที่ราชพัสดุ พ.ศ. ๒๕๑๘

ข้อ ๒ ในกฎกระทรวงนี้

“ผู้ใช้ที่ราชพัสดุ” หมายความว่า กระทรวง ทบวง กรม องค์การปกครองส่วนท้องถิ่น
หน่วยงานของรัฐ หรือองค์กรอื่นของรัฐ ที่ขอใช้ที่ราชพัสดุตามกฎกระทรวงนี้

“ผู้ใช้ที่ราชพัสดุ” หมายความว่า กระทรวง ทบวง กรม องค์การปกครองส่วนท้องถิ่น หน่วยงาน
ของรัฐ หรือองค์กรอื่นของรัฐที่เป็นผู้ปกครอง ดูแล หรือใช้ประโยชน์ในที่ราชพัสดุ และให้หมายความ
รวมถึงรัฐวิสาหกิจที่เป็นนิติบุคคลที่มีสิทธิใช้ที่ราชพัสดุตามกฎหมาย

“หนังสือสำคัญสำหรับที่ดิน” หมายความว่า หนังสือแสดงสิทธิในที่ดิน และหนังสือสำคัญ
สำหรับที่หลวง ตามประมวลกฎหมายที่ดิน

* แก้ไขเพิ่มเติมโดยกฎกระทรวงว่าด้วยหลักเกณฑ์และวิธีการปกครอง ดูแล บำรุงรักษา ใช้ และจัดหาประโยชน์
เกี่ยวกับที่ราชพัสดุ (ฉบับที่ ๒) พ.ศ. ๒๕๔๕ กฎกระทรวงฯ (ฉบับที่ ๓) พ.ศ. ๒๕๔๕ กฎกระทรวงฯ (ฉบับที่ ๔)
พ.ศ. ๒๕๕๒

หมวด ๑

การปกครองดูแลและบำรุงรักษาที่ราชพัสดุ

ข้อ ๓ ให้กรมธนารักษ์จัดทำและเก็บรักษาทะเบียนที่ราชพัสดุดกลาง โดยให้มีรายการตรงกับทะเบียนที่ราชพัสดุจังหวัด ทั้งนี้ สำหรับในกรุงเทพมหานคร กรมธนารักษ์จะใช้ทะเบียนที่ราชพัสดุจังหวัดที่สร้างขึ้นตามข้อ ๔ (๑) เป็นทะเบียนที่ราชพัสดุดกลางก็ได้

ทะเบียนที่ราชพัสดุดกลางและทะเบียนที่ราชพัสดุจังหวัด ให้เป็นไปตามแบบที่กรมธนารักษ์กำหนด และในทะเบียนดังกล่าวให้มีแผนที่แสดงที่ตั้งและอาณาเขตของที่ราชพัสดุนั้นด้วย

ข้อ ๔ ในการจัดทำทะเบียนที่ราชพัสดุจังหวัด ให้กำหนดหน่วยงานที่รับผิดชอบดังนี้

(๑) ในกรุงเทพมหานคร กรมธนารักษ์มีอำนาจหน้าที่ในการจัดทำขึ้นทะเบียน และเก็บรักษาทะเบียนที่ราชพัสดุจังหวัด และมีอำนาจในการแก้ไขทะเบียนที่ราชพัสดุจังหวัดที่สร้างขึ้นให้ถูกต้อง

(๒) ในจังหวัดอื่น ให้สำนักงานธนารักษ์พื้นที่^๒ มีอำนาจหน้าที่ในการจัดทำขึ้นทะเบียน และเก็บรักษาทะเบียนที่ราชพัสดุจังหวัด และมีอำนาจในการแก้ไขทะเบียนที่ราชพัสดุจังหวัดที่สร้างขึ้นให้ถูกต้อง แต่การแก้ไขที่มีผลเป็นการจำหน่ายรายการที่ดินออกจากทะเบียนที่ราชพัสดุจังหวัด จะดำเนินการได้เมื่อได้รับความเห็นชอบจากกรมธนารักษ์แล้ว

เมื่อสำนักงานธนารักษ์พื้นที่^๒ ได้ขึ้นทะเบียน หรือแก้ไขรายการในทะเบียนที่ราชพัสดุจังหวัดแล้ว ให้แจ้งกรมธนารักษ์เพื่อขึ้นทะเบียน หรือแก้ไขรายการในทะเบียนที่ราชพัสดุดกลางให้ถูกต้องตรงกัน

การดำเนินการแก้ไขเพิ่มเติม หรือเพิกถอนทะเบียนที่ราชพัสดุให้ปฏิบัติตามระเบียบที่กระทรวงการคลังกำหนด

ข้อ ๕ ที่ราชพัสดุใดยังไม่ได้สำรวจรายการเพื่อขึ้นทะเบียนที่ราชพัสดุ ให้กรมธนารักษ์ หรือสำนักงานธนารักษ์พื้นที่^๒ เป็นผู้ทำการสำรวจ หรือแจ้งให้หัวหน้าส่วนราชการหรือหัวหน้าหน่วยงานผู้ใช้ที่ราชพัสดุดำเนินการสำรวจรายการเพื่อขึ้นทะเบียนที่ราชพัสดุ

ข้อ ๖ ในกรณีที่ผู้ใช้ที่ราชพัสดุดปลูกสร้างอาคารหรือสิ่งปลูกสร้างซึ่งเป็นที่ราชพัสดุไม่ว่าจะปลูกสร้างในที่ดินซึ่งเป็นที่ราชพัสดุหรือในที่ดินอื่น ให้แจ้งกรมธนารักษ์หรือสำนักงานธนารักษ์พื้นที่^๒

^๒ แก้ไขเพิ่มเติมโดยกฎกระทรวงฯ (ฉบับที่ ๓) พ.ศ.๒๕๔๕ ซึ่งมีความเดิมว่า

“สำนักงานธนารักษ์จังหวัด”

^๓ แก้ไขเพิ่มเติมโดยกฎกระทรวงฯ (ฉบับที่ ๓) พ.ศ.๒๕๔๕ ซึ่งมีความเดิมว่า

“ในกรณีที่กระทรวง ทบวง กรม ใด ปลูกสร้างอาคารหรือสิ่งปลูกสร้างซึ่งเป็นที่ราชพัสดุหรือในที่ดินอื่น ให้แจ้งกรมธนารักษ์หรือสำนักงานธนารักษ์จังหวัดที่มีอำนาจหน้าที่เกี่ยวกับทะเบียนที่ราชพัสดุนั้นตามแบบที่กรมธนารักษ์กำหนดภายในสามสิบวันนับแต่วันที่ปลูกสร้างเสร็จ เพื่อดำเนินการขึ้นทะเบียนที่ราชพัสดุ

ที่มีอำนาจหน้าที่เกี่ยวกับทะเบียนที่ราชพัสดุนั้นตามแบบที่กรมธนารักษ์กำหนดภายในสามสิบวันนับแต่วันที่ปลูกสร้างเสร็จ เพื่อดำเนินการขึ้นทะเบียนที่ราชพัสดุ

ให้นำความในวรรคหนึ่ง มาใช้บังคับกับการตัดแปลงหรือต่อเติมอาคารหรือสิ่งปลูกสร้างที่เป็นที่ราชพัสดุ และมีมูลค่าของการตัดแปลงหรือต่อเติมไม่ต่ำกว่าหนึ่งล้านบาทด้วยโดยอนุโลม

ข้อ ๗ ถ้าที่ดินซึ่งเป็นที่ราชพัสดุแปลงใดยังไม่มีหนังสือสำคัญสำหรับที่ดิน หรือมีแล้วแต่สูญหายหรือชำรุดจนไม่อาจใช้การได้ หรือกรณีที่ดินซึ่งมีผู้ยกให้ทางราชการและจำเป็นต้องมีการแบ่งแยกให้กรมธนารักษ์หรือสำนักงานธนารักษ์พื้นที่ เป็นผู้ดำเนินการเพื่อให้ได้มาซึ่งหนังสือสำคัญสำหรับที่ดินแปลงนั้น ทั้งนี้ ตามระเบียบที่กระทรวงการคลังกำหนด

ข้อ ๘ กรณีที่มีการรังวัด การพิสูจน์สอบสวนการทำประโยชน์ หรือตรวจสอบเนื้อที่ตามประมวลกฎหมายที่ดิน ในกรุงเทพมหานคร ให้กรมธนารักษ์ร่วมกับผู้ใช้ที่ราชพัสดุเป็นผู้นำทำการสำรวจรังวัด ให้ถ้อยคำต่อพนักงานเจ้าหน้าที่ระวางชี้แนวเขตที่ดินและลงนามรับรองแนวเขตที่ดิน รวมทั้งทำความเข้าใจในการสอบสวนเปรียบเทียบและสอบสวนใกล้เคียง ส่วนในจังหวัดอื่น ให้สำนักงานธนารักษ์พื้นที่ เป็นผู้ปฏิบัติกรดังกล่าวร่วมกับหัวหน้าส่วนราชการหรือหัวหน้าหน่วยงานประจำจังหวัดของผู้ใช้ที่ราชพัสดุ

ให้กรมธนารักษ์ หรือสำนักงานธนารักษ์พื้นที่ แล้วแต่กรณี เป็นผู้ยื่นคำขอรังวัด ขอให้พิสูจน์สอบสวนการทำประโยชน์ หรือขอให้ตรวจสอบเนื้อที่ตามประมวลกฎหมายที่ดิน

การดำเนินการตามวรรคหนึ่งและวรรคสอง ถ้าปรากฏว่าที่ดินซึ่งเป็นที่ราชพัสดุมีอาณาเขตเนื้อที่ หรือรายการอื่นใดไม่ตรงตามหนังสือสำคัญสำหรับที่ดินหรือหลักฐานทางทะเบียนที่ราชพัสดุ ให้กรมธนารักษ์หรือสำนักงานธนารักษ์พื้นที่ แล้วแต่กรณี ปฏิบัติตามระเบียบที่กระทรวงการคลังกำหนด

ข้อ ๙ ในกรุงเทพมหานคร ให้กรมธนารักษ์เป็นผู้จัดทำบัญชีคุมทะเบียนที่ราชพัสดุและบัญชีคุมหนังสือสำคัญสำหรับที่ดินซึ่งเป็นที่ราชพัสดุ และเก็บรักษาหนังสือสำคัญสำหรับที่ดิน ไว้ในที่ปลอดภัย ส่วนในจังหวัดอื่น ให้สำนักงานธนารักษ์พื้นที่ เป็นผู้จัดทำบัญชีคุมทะเบียนที่ราชพัสดุและบัญชีคุมหนังสือสำคัญสำหรับที่ดินซึ่งเป็นที่ราชพัสดุ และเก็บรักษาหนังสือสำคัญสำหรับที่ดิน โดยฝากคลังจังหวัดไว้ในลักษณะหีบห่อ

บัญชีคุมทะเบียนที่ราชพัสดุและบัญชีคุมหนังสือสำคัญสำหรับที่ดิน ให้เป็นไปตามแบบที่กรมธนารักษ์กำหนด

ให้นำความในวรรคหนึ่งมาใช้บังคับกับการตัดแปลงหรือต่อเติมอาคารหรือสิ่งปลูกสร้างที่เป็นที่ราชพัสดุ และมีมูลค่าของการตัดแปลงหรือต่อเติมไม่ต่ำกว่าหนึ่งแสนบาทด้วยโดยอนุโลม”

“แก้ไขเพิ่มเติมโดยกฎกระทรวงฯ (ฉบับที่ ๓) พ.ศ.๒๕๔๕ ซึ่งมีความเดิมว่า

“สำนักงานธนารักษ์จังหวัด”

ระเบียบกระทรวงการคลัง
ว่าด้วยการปกครอง ดูแล บำรุงรักษา และการใช้ที่ราชพัสดุ
พ.ศ. ๒๕๔๖

โดยที่เป็นการสมควรปรับปรุงแก้ไขระเบียบกระทรวงการคลังว่าด้วยการตรวจสอบหนังสือสำคัญ สำหรับที่ราชพัสดุ พ.ศ. ๒๕๒๓ และระเบียบกระทรวงการคลังว่าด้วยการสำรวจที่ราชพัสดุ การขออนุญาตหนังสือสำคัญสำหรับที่ดิน การรังวัดที่ดิน และการระวางชี้แนวเขตที่ดินตามประมวลกฎหมายที่ดิน และการแก้ไขเพิ่มเติมทะเบียนที่ราชพัสดุ พ.ศ. ๒๕๓๘ ให้สอดคล้องกับกฎกระทรวงว่าด้วยหลักเกณฑ์และวิธีการปกครอง ดูแล บำรุงรักษา ใช้ และจัดหาประโยชน์เกี่ยวกับที่ราชพัสดุ พ.ศ. ๒๕๔๕ และนโยบายของรัฐในการป้องกันและแก้ไขปัญหาการบุกรุกอึกทั้งเพื่อให้การปฏิบัติเป็นไปในแนวทางเดียวกัน

อาศัยอำนาจตาม ความในข้อ ๔, ๗, ๘, ๑๐, และข้อ ๒๒ แห่งกฎกระทรวงว่าด้วยหลักเกณฑ์และวิธีการปกครอง ดูแล บำรุงรักษา ใช้ และจัดหาประโยชน์เกี่ยวกับที่ราชพัสดุ พ.ศ. ๒๕๔๕ ออกตามความในพระราชบัญญัติที่ราชพัสดุ พ.ศ. ๒๕๑๘ กระทรวงการคลัง จึงกำหนดระเบียบไว้ดังนี้

ข้อ ๑. ระเบียบนี้เรียกว่า “ระเบียบกระทรวงการคลังว่าด้วยการปกครอง ดูแล บำรุงรักษา และการใช้ที่ราชพัสดุ พ.ศ. ๒๕๔๖ ”

ข้อ ๒. ระเบียบนี้ให้ใช้บังคับตั้งแต่วันถัดจากวันประกาศในราชกิจจานุเบกษาเป็นต้นไป

ข้อ ๓. ให้ยกเลิก

(๑) ระเบียบกระทรวงการคลังว่าด้วยการตรวจสอบหนังสือสำคัญสำหรับที่ราชพัสดุ พ.ศ. ๒๕๒๓

(๒) ระเบียบกระทรวงการคลังว่าด้วยการสำรวจที่ราชพัสดุ การขออนุญาตหนังสือสำคัญสำหรับที่ดิน การรังวัดที่ดิน และการระวางชี้แนวเขตที่ดินตามประมวลกฎหมายที่ดิน และการแก้ไขเพิ่มเติมทะเบียนที่ราชพัสดุ พ.ศ. ๒๕๓๘

บรรดาระเบียบ ข้อบังคับ หรือคำสั่งอื่นใดที่กำหนดไว้แล้วในระเบียบนี้ หรือซึ่งขัดหรือแย้งกับระเบียบนี้ ให้ใช้ระเบียบนี้แทน

ข้อ ๔. กรณีที่มีปัญหาหรือไม่อาจปฏิบัติตามระเบียบนี้ หรือกรณีที่ไม่กำหนดไว้ในระเบียบนี้ให้กระทรวงการคลังวินิจฉัยชี้ขาด หรือพิจารณาสั่งการ เว้นแต่กรณีที่ราชพัสดุที่เป็นปัญหาในการปกครอง ดูแล บำรุงรักษา และใช้ มีราคาที่ดินรวมกับมูลค่าอาคารหรือสิ่งปลูกสร้าง(ถ้ามี) ซึ่งกำหนดตามระเบียบนี้ไม่เกินห้าร้อยล้านบาท ให้อธิบดีกรมธนารักษ์เป็นผู้วินิจฉัยชี้ขาด หรือพิจารณาสั่งการ

ข้อ ๕. ให้อธิบดีกรมธนารักษ์เป็นผู้รักษาการตามระเบียบนี้

หมวด ๑

ข้อความทั่วไป

ข้อ ๖. ในระเบียบนี้

(๑) “ผู้ใช้ที่ราชพัสดุ” หมายถึง กระทรวง ทบวง กรม องค์การปกครองส่วนท้องถิ่นหน่วยงานของรัฐ หรือองค์กรอื่นของรัฐที่เป็นผู้ปกครอง ดูแลหรือใช้ประโยชน์ในที่ราชพัสดุ และให้หมายความรวมถึงรัฐวิสาหกิจที่เป็นนิติบุคคลที่มีสิทธิใช้ที่ราชพัสดุตามกฎหมาย

(๒) “อธิบดี” หมายถึง อธิบดีกรมธนารักษ์และให้รวมถึงบุคคลที่อธิบดีกรมธนารักษ์มอบหมายด้วย

(๓) “ธนารักษ์พื้นที่” หมายถึง ธนารักษ์พื้นที่ในจังหวัดซึ่งที่ราชพัสดุตั้งอยู่

(๔) “ราคาที่ดิน” หมายถึง ราคาที่ดินตามบัญชีกำหนดราคาประเมินทุนทรัพย์ เพื่อเรียกเก็บค่าธรรมเนียมจดทะเบียนสิทธิและนิติกรรมตามกฎหมายที่ดิน

ในกรณีที่ดินราชพัสดุแปลงใดไม่มีราคาประเมินทุนทรัพย์ตามวรรคแรก ให้เทียบเคียงกับราคาประเมินทุนทรัพย์ของที่ดินแปลงบริเวณใกล้เคียงที่มีทำเลที่ตั้งคล้ายกันเป็นราคาที่ดิน

(๕) “มูลค่าอาคารหรือสิ่งปลูกสร้าง” หมายถึง มูลค่าอาคารหรือสิ่งปลูกสร้างที่เป็น ที่ราชพัสดุซึ่งคำนวณตามหลักเกณฑ์และวิธีการที่กำหนดขึ้น โดยคำสั่งกรมธนารักษ์

(๖) “การสำรวจ” หมายถึง การหาความสัมพันธ์ของจุดต่าง ๆ ที่มีอยู่บนและใต้ผิวโลกโดยวิธีการรังวัดทางตรงและทางอ้อม การวัดทิศทาง การวัดต่างระดับ และให้หมายความรวมถึงการรังวัดให้ได้อาณาเขต การรังวัดทำแผนที่แสดงที่ตั้ง การรังวัดทำแผนที่รายละเอียด และการคำนวณการรังวัดด้วย

(๗) “หนังสือสำคัญสำหรับที่ดิน” หมายถึง หนังสือแสดงสิทธิในที่ดิน และหนังสือสำคัญสำหรับที่หลวงตามประมวลกฎหมายที่ดิน

(๘) “หนังสือแสดงสิทธิในที่ดิน” หมายถึง หนังสือแสดงกรรมสิทธิในที่ดินและให้หมายความรวมถึงหนังสือแสดงสิทธิครอบครองที่ดินตามประมวลกฎหมายที่ดิน

(๙) “หนังสือสำคัญสำหรับที่หลวง” หมายถึง หนังสือแสดงเขตของที่ดินอันเป็นสาธารณสมบัติของแผ่นดิน ประเภทใช้เพื่อประโยชน์ของแผ่นดินโดยเฉพาะ

(๑๐) “การรังวัด” หมายถึง การรังวัดปักเขตและทำเขต จดหรือคำนวณการรังวัด เพื่อให้ทราบที่ตั้งแนวเขตของที่ดิน หรือทราบที่ตั้งและเนื้อที่ของที่ดิน

(๑๑) “การทำแผนที่” หมายถึง กรรมวิธีใด ๆ ในการจำลองลักษณะภูมิประเทศตามมาตราส่วนลงบนแผ่นพื้นที่ราบ โดยอาศัยข้อมูลจากรูปถ่าย ภาพถ่ายภูมิประเทศ ค่าพิกัด มุมหลักฐาน และการคำนวณทั้งในทางราบและทางตั้ง

(๑๒) “แผนที่ชั้นหนึ่ง” หมายถึง แผนที่ซึ่งดำเนินการจัดทำโดยใช้กล้องรีโอดีโกลท์ทำการรังวัดโยงยึดหลักเขตจากหมุดหลักฐาน โครงงานแผนที่ที่ราบตำแหน่งค่าพิกัดภูมิศาสตร์หรือค่าพิกัดที่นับเนื่องจากศูนย์กำเนิดและคำนวณเนื้อที่โดยวิธีคณิตศาสตร์จากค่าพิกัดฉากของแต่ละมุมเขต หรือดำเนินการจัดทำโดยเทคโนโลยีอย่างอื่นที่ได้ผลลัพธ์เท่าเทียมกันหรือดีกว่า ทั้งนี้ เป็นแผนที่ที่ดำเนินการจัดทำโดยกรมที่ดินหรือกรมธนารักษ์ซึ่งได้มีการรับรองความถูกต้องแล้ว

(๑๓) “แผนที่ชั้นสอง” หมายถึง แผนที่ซึ่งดำเนินการโดยใช้แผนที่ระวางเป็นหลักโดยวิธีวัดระยะเป็นมุมฉากหรือวัดระยะสัปดาห์เป็นรูปสามเหลี่ยมจากเส้นหมุดหลักฐาน โครงงานแผนที่หรือโดยใช้รูปถ่ายทางอากาศหรือการรังวัดด้วยไซหรือเทปและคำนวณเนื้อที่โดยวิธีคณิตศาสตร์หรือโดยมาตราส่วนหรือโดยใช้กล้องรีโอดีโกลท์วางหมุดหลักฐานแผนที่บรรจบตัวเอง (รูปลอย) ทั้งนี้ เป็นแผนที่ที่ดำเนินการจัดทำโดยกรมที่ดิน หรือกรมธนารักษ์ซึ่งได้มีการรับรองความถูกต้องแล้ว

(๑๔) “อาณาเขตที่ดิน” หมายถึง แนวเขตติดต่อที่ดินข้างเคียง และให้หมายความถึงระยะรอบแปลงแต่ละด้านด้วย

(๑๕) “ทะเบียนที่ราชพัสดุ” หมายถึง ทะเบียนที่ราชพัสดุกกลางหรือทะเบียนที่ราชพัสดุจังหวัดที่จัดทำโดยแสดงรหัส หมายเลขลำดับที่ของการรับขึ้นทะเบียน รายละเอียดเกี่ยวกับเนื้อที่การได้มา หลักฐานหนังสือแสดงสิทธิ อาณาเขต และแผนที่แสดงที่ตั้งและอาณาเขตของที่ราชพัสดุ

(๑๖) “การขึ้นทะเบียนที่ราชพัสดุ” หมายถึง การรับรายการที่ดินหรือสิ่งปลูกสร้างมาลงทะเบียนที่ราชพัสดุโดยให้รหัสและหมายเลขสำหรับที่ดินและสิ่งปลูกสร้างนั้น โดยผู้มีอำนาจจัดทำทะเบียนที่ราชพัสดุลงนามรับรองเป็นหลักฐาน

(๑๗) “การแก้ไขเพิ่มเติมทะเบียนที่ราชพัสดุ” หมายถึง การแก้ไข เพิ่มเติมรายการในทะเบียนที่ราชพัสดุให้ถูกต้องและเป็นปัจจุบัน โดยจัดแจ้งเหตุแห่งการแก้ไข เพิ่มเติมไว้ในทะเบียนที่ราชพัสดุและผู้มีอำนาจจัดทำทะเบียนที่ราชพัสดุลงนามรับรองเป็นหลักฐาน

(๑๘) “การเพิกถอนทะเบียนที่ราชพัสดุ” หมายถึง การยกเลิกรายการที่ดินและหรือสิ่งปลูกสร้างที่มีไซที่ราชพัสดุออกจากทะเบียนที่ราชพัสดุ โดยจัดแจ้งเหตุแห่งการเพิกถอนไว้ในทะเบียนที่ราชพัสดุและผู้มีอำนาจจัดทำทะเบียนที่ราชพัสดุลงนามรับรองเป็นหลักฐาน

(๑๙) “การจำหน่ายทะเบียนที่ราชพัสดุ” หมายถึง การแก้ไขที่มีผลเป็นการจำหน่ายการนำรายการที่ดินและหรือสิ่งปลูกสร้างซึ่งเป็นที่ราชพัสดุออกจากทะเบียนที่ราชพัสดุ โดยจัดแจ้งเหตุแห่งการจำหน่ายไว้ในทะเบียนที่ราชพัสดุและผู้มีอำนาจจัดทำทะเบียนที่ราชพัสดุลงนามรับรองเป็นหลักฐาน

