



# บันทึกข้อความ

ส่วนราชการ ส่วนจัดการที่ดินป่าไม้ ฝ่ายกำหนดเขตที่ดินป่าไม้ โทร.๐ ๓๖๓๔ ๓/๔๙๓/

ที่ ทส ๑๖๑๘.๒/๑๕๖๙๕ วันที่ ๒๕ ตุลาคม ๒๕๖๐

เรื่อง กฎกระทรวงเพิกถอนป่าสงวนแห่งชาติป่าลำน้ำน่านฝั่งขวา บางส่วน ในท้องที่ตำบลจirim ตำบลท่าปลา ตำบลร่วมจิต อำเภอท่าปลา และตำบลขุนฝาง อำเภอเมืองอุตรดิตถ์ จังหวัดอุตรดิตถ์ พ.ศ.๒๕๖๐

เรียน ผู้อำนวยการส่วนทุกส่วน  
ป่าไม้จังหวัดทุกจังหวัด

สำนักจัดการทรัพยากรป่าไม้ที่ ๕ (สระบุรี) ขอส่งสำเนาหนังสือกรมป่าไม้ ที่ ทส ๑๖๐๙๒/๑๕๖๐๔ ลงวันที่ ๒๕ กันยายน ๒๕๖๐ เรื่อง กฎกระทรวงเพิกถอนป่าสงวนแห่งชาติป่าลำน้ำน่านฝั่งขวา บางส่วน ในท้องที่ตำบลจirim ตำบลท่าปลา ตำบลร่วมจิต อำเภอท่าปลา และตำบลขุนฝาง อำเภอเมืองอุตรดิตถ์ จังหวัดอุตรดิตถ์ พ.ศ.๒๕๖๐ พร้อมแผนที่ท้ายกฎกระทรวงที่ประกาศในราชกิจจานุเบกษา ฉบับกฤษฎีกา เล่ม ๑๓๔ ตอนที่ ๖๖ วันที่ ๒๓ มิถุนายน ๒๕๖๐ เรียนมาเพื่อโปรดทราบและถือเป็นแนวทางปฏิบัติในส่วนที่เกี่ยวข้องต่อไป รายละเอียดปรากฏตามเอกสารที่แนบมาพร้อมนี้ จำนวน ๑ ชุด (เอกสาร ๕ แผ่น)

(นายจำลอง อุทัยวัฒนเดช)

นักวิชาการป่าไม้ชำนาญการพิเศษ รักษาราชการแทน  
ผู้อำนวยการสำนักจัดการทรัพยากรป่าไม้ที่ ๕ (สระบุรี)



สำนักจัดการที่ดินป่าไม้  
เลขที่รับ ๗๕๐  
๒๐ ต.ค. ๖๐  
รพ.

๑๑๗๔๕

### บันทึกข้อความ

ส่วนราชการ กรมป่าไม้ สำนักจัดการที่ดินป่าไม้ โทร. ๐ ๒๕๖๑ ๔๒๙๒ - ๓ ต่อ. ๕๐๗๓

ที่ ทส.๑๖๐๓.๒/ ๑๘๖๐๕ วันที่ ๒๘ กันยายน ๒๕๖๐

เรื่อง กฎกระทรวงเพิกถอนป่าสงวนแห่งชาติป่าลำน้ำน่านฝั่งขวา บางส่วน ในท้องที่ตำบลจirim ตำบลท่าปลา ตำบลร่วมจิต อำเภอท่าปลา และตำบลขุนฝาง อำเภอเมืองอุตรดิตถ์ จังหวัดอุตรดิตถ์ พ.ศ. ๒๕๖๐

- เรียน รองอธิบดีกรมป่าไม้ทุกท่าน  
 ผู้ตรวจราชการกรมป่าไม้ทุกท่าน  
 ผู้อำนวยการสำนักทุกสำนัก  
 ผู้อำนวยการสำนักจัดการทรัพยากรป่าไม้ที่ ๑ - ๑๓ (ยกเว้นสำนักจัดการทรัพยากรป่าไม้ที่ ๓ (ลำปาง))  
 ผู้อำนวยการสำนักจัดการทรัพยากรป่าไม้สาขาทุกสาขา  
 ผู้อำนวยการกลุ่มพัฒนาระบบบริหาร  
 หัวหน้ากลุ่มตรวจสอบภายใน

กรมป่าไม้ ขอส่งสำเนากฎกระทรวงเพิกถอนป่าสงวนแห่งชาติป่าลำน้ำน่านฝั่งขวา บางส่วน ในท้องที่ตำบลจirim ตำบลท่าปลา ตำบลร่วมจิต อำเภอท่าปลา และตำบลขุนฝาง อำเภอเมืองอุตรดิตถ์ จังหวัดอุตรดิตถ์ พ.ศ. ๒๕๖๐ พร้อมแผนที่ท้ายกฎกระทรวงที่ประกาศในราชกิจจานุเบกษา ฉบับกฤษฎีกา เล่ม ๑๓๔ ตอนที่ ๖๖ ก วันที่ ๒๓ มิถุนายน ๒๕๖๐ แล้ว มาเพื่อโปรดทราบและถือปฏิบัติในส่วนที่เกี่ยวข้องต่อไป

สำนักจัดการที่ดินป่าไม้  
จ.ส. ๒๒. ๒๕๖๐  
(นายสุรชาติ ปุณณวนิชศิริ)  
ผู้อำนวยการส่วนอำนาจการ

(นายจงคล้าย วรพงศธร)  
รองอธิบดีกรมป่าไม้  
ปฏิบัติราชการแทนรองอธิบดีกรมป่าไม้

- ส่วนจัดการที่ดินป่าไม้
- ฝ่ายบริหารงานทั่วไป
  - ฝ่ายกำหนดเขตป่า
  - ฝ่ายจัดการสิทธิ์
  - ฝ่ายเฝ้าระวัง
  - ฝ่ายจัดการป่าสงวนฯ

(นายไพฑูริย์ คุณพินเณ)  
นักวิชาการป่าไม้ชำนาญการ  
ผู้อำนวยการสำนักจัดการที่ดินป่าไม้

24 ต.ค. 2560

- ๒๐๗๖/๑๑๗  
๑๕ ต.ค. ๖๐

(นายจำลอง อู่ทัยวัฒนเดช)  
นักวิชาการป่าไม้ชำนาญการพิเศษ รักษาการแทน  
ผู้อำนวยการสำนักจัดการทรัพยากรป่าไม้ที่ ๕ (สระบุรี)

(นายวิเชียร ชีระประสิทธิ์)  
นายช่างสำรวจชำนาญงาน  
หัวหน้าฝ่ายกำหนดเขตที่ดินป่าไม้  
๕๕ ต.๑ ๗๐  
  
(นายไพฑูริย์ คุณพินเณ)  
นักวิชาการป่าไม้ชำนาญการ  
ผู้อำนวยการส่วน ๒๕๖๐



## กฎกระทรวง

เพิกถอนป่าสงวนแห่งชาติป่าลำน้ำน่านฝั่งขวา บางส่วน  
ในท้องที่ตำบลจirim ตำบลท่าปลา ตำบลร่วมจิต อำเภอท่าปลา และตำบลขุนฝาง  
อำเภอเมืองอุตรดิตถ์ จังหวัดอุตรดิตถ์  
พ.ศ. ๒๕๖๐

อาศัยอำนาจตามความในมาตรา ๕ วรรคหนึ่ง และมาตรา ๗ แห่งพระราชบัญญัติป่าสงวนแห่งชาติ พ.ศ. ๒๕๐๗ รัฐมนตรีว่าการกระทรวงทรัพยากรธรรมชาติและสิ่งแวดล้อมออกกฎกระทรวงไว้ดังต่อไปนี้

ให้เพิกถอนพื้นที่บางส่วนของป่าลำน้ำน่านฝั่งขวา ซึ่งอยู่ในท้องที่ตำบลจirim ตำบลท่าปลา ตำบลร่วมจิต อำเภอท่าปลา และตำบลขุนฝาง อำเภอเมืองอุตรดิตถ์ จังหวัดอุตรดิตถ์ ซึ่งเป็นป่าสงวนแห่งชาติตามกฎกระทรวง ฉบับที่ ๘๖๒ (พ.ศ. ๒๕๒๒) ออกตามความในพระราชบัญญัติป่าสงวนแห่งชาติ พ.ศ. ๒๕๐๗ ออกจากการเป็นป่าสงวนแห่งชาติ ทั้งนี้ แนวเขตที่เพิกถอนเป็นไปตามแผนที่ทำายกฎกระทรวงนี้







ให้ไว้ ณ วันที่ ๑๙ มิถุนายน พ.ศ. ๒๕๖๐


พลเอก สุรศักดิ์ กาญจนรัตน์

รัฐมนตรีว่าการกระทรวงทรัพยากรธรรมชาติและสิ่งแวดล้อม



**เครื่องหมาย**

-  แนวเขตป่าสงวนแห่งชาติ
-  บริเวณที่เพิกถอน
-  บริเวณที่กันออก
-  เขตจังหวัด
-  เขตอำเภอ เขตกิ่งอำเภอ
-  ทางหลวง ถนน ซอย

  
 ( นายธีรยุทธ สมตท )  
 ผู้อำนวยการสำนักจัดการ

หมายเหตุ :- เหตุผลในการประกาศใช้กฎกระทรวงฉบับนี้ คือ เนื่องจากมีความจำเป็นต้องใช้พื้นที่บางส่วนของป่าลำน้ำน่านฝั่งขวา ในท้องที่ตำบลจirim ตำบลท่าปลา ตำบลร่วมจิต อำเภอท่าปลา และตำบลขุนฝาง อำเภอเมืองอุตรดิตถ์ จังหวัดอุตรดิตถ์ ซึ่งเป็นพื้นที่ป่าสงวนแห่งชาติตามกฎกระทรวง ฉบับที่ ๘๖๒ (พ.ศ. ๒๕๒๒) ออกตามความในพระราชบัญญัติป่าสงวนแห่งชาติ พ.ศ. ๒๕๐๗ เนื้อที่ประมาณ ๗,๒๑๕ ไร่ เพื่อให้หน่วยงานที่เกี่ยวข้องนำไปดำเนินการจัดตั้งนิคมสร้างตนเองและสามารถออกโฉนดที่ดินหรือหนังสือรับรองการทำประโยชน์ในที่ดินดังกล่าวให้แก่สมาชิกนิคมสร้างตนเองต่อไปได้ ประกอบกับพื้นที่บางส่วนของป่าสงวนแห่งชาติป่าลำน้ำน่านฝั่งขวาในท้องที่ดังกล่าวทับซ้อนพื้นที่ที่ได้นำไปดำเนินการปฏิรูปที่ดินแล้วตามพระราชกฤษฎีกากำหนดเขตปฏิรูปที่ดิน ในท้องที่ตำบลขุนฝาง ตำบลบ้านด่านนาขาม ตำบลคิ่งตะเกา ตำบลผาจุก ตำบลป่าเช่า และตำบลหาดกรวด อำเภอเมืองอุตรดิตถ์ จังหวัดอุตรดิตถ์ ให้เป็นเขตปฏิรูปที่ดิน พ.ศ. ๒๕๕๔ สมควรเพิกถอนพื้นที่ป่าดังกล่าวออกจากการเป็นป่าสงวนแห่งชาติ บางส่วน และโดยที่แนวเขตป่าสงวนแห่งชาติป่าลำน้ำน่านฝั่งขวาตามแผนที่ท้ายกฎกระทรวง ฉบับที่ ๘๖๒ (พ.ศ. ๒๕๒๒) ออกตามความในพระราชบัญญัติป่าสงวนแห่งชาติ พ.ศ. ๒๕๐๗ ที่ระบุว่าพื้นที่ครอบคลุมตำบลหาดล้า อำเภอท่าปลา จังหวัดอุตรดิตถ์ นั้น ไม่ปรากฏว่ามีพื้นที่ดังกล่าวอยู่ในแนวเขตป่าสงวนแห่งชาติมาตั้งแต่แรก ขณะที่แนวเขตป่าสงวนแห่งชาติมีพื้นที่ครอบคลุมถึงพื้นที่ตำบลร่วมจิต อำเภอท่าปลา จังหวัดอุตรดิตถ์ ด้วย แต่กฎกระทรวงไม่ได้ระบุชื่อตำบลดังกล่าวไว้ และในปี พ.ศ. ๒๕๒๖ ได้มีการแบ่งท้องที่ “ตำบลผาจุก อำเภอเมืองอุตรดิตถ์” ตั้งเป็น “ตำบลขุนฝาง อำเภอเมืองอุตรดิตถ์” สมควรแก้ไขชื่อและเขตท้องที่การปกครองในแผนที่ท้ายกฎกระทรวงให้ถูกต้องเสียในคราวเดียวกัน จึงจำเป็นต้องออกกฎกระทรวงนี้