



บันทึกข้อความ

ส่วนราชการ สำนักจัดการทรัพยากรป่าไม้ที่ ๕ (สระบุรี) ส่วนจัดการที่ดินป่าไม้ โทร.๐ ๓๖๓๔ ๓/๔๙๓/
ที่ ทส ๑๖๑๔.๒/๑๖๓๐๒ วันที่ ๓๐ มีนาคม ๒๕๖๐

เรื่อง กฎกระทรวงเพิกถอนป่าสงวนแห่งชาติ ป่าแม่จาง (ตอนขุน) บางส่วน ในท้องที่ตำบลนาสัก อำเภอแม่เมาะ จังหวัดลำปาง พ.ศ. ๒๕๕๙ และกฎกระทรวงเพิกถอนป่าสงวนแห่งชาติ ป่าแม่จาง บางส่วน ในท้องที่ตำบลแม่เมาะ อำเภอแม่เมาะ จังหวัดลำปาง พ.ศ. ๒๕๕๙ จำนวน ๒ ฉบับ

เรียน ผู้อำนวยการส่วนทุกส่วน
ป่าไม้จังหวัดทุกจังหวัด

สำนักจัดการทรัพยากรป่าไม้ที่ ๕ (สระบุรี) ขอส่งสำเนาหนังสือกรมป่าไม้ ที่ ทส ๑๖๐๓.๒/๔๘๓๕ ลงวันที่ ๑๓ มีนาคม ๒๕๖๐ เรื่อง กฎกระทรวงเพิกถอนป่าสงวนแห่งชาติ ป่าแม่จาง (ตอนขุน) บางส่วน ในท้องที่ตำบลนาสัก อำเภอแม่เมาะ จังหวัดลำปาง พ.ศ. ๒๕๕๙ และกฎกระทรวงเพิกถอนป่าสงวนแห่งชาติ ป่าแม่จาง บางส่วน ในท้องที่ตำบลแม่เมาะ อำเภอแม่เมาะ จังหวัดลำปาง พ.ศ. ๒๕๕๙ จำนวน ๒ ฉบับ เรียนมาเพื่อโปรดทราบและถือปฏิบัติในส่วนที่เกี่ยวข้อง รายละเอียดปรากฏตามเอกสารที่แนบมาพร้อมนี้ จำนวน ๑ ชุด (เอกสาร ๙ แผ่น)

(นายจำลอง สุทธิวัฒน์เดช)

รักษาการป่าไม้ชำนาญการพิเศษ รักษาการหัวหน้า
ผู้อำนวยการสำนักจัดการทรัพยากรป่าไม้ที่ ๕

สำนักงานคณะกรรมการป้องกันและปราบปรามการทุจริตแห่งชาติ



ฝ่ายกำหนดเขตฯ
เลขที่รับ.....
วันที่ ๒๒ ส.ค. ๒๕๖๐
เวลา.....

ส่วนจัดการ
เลขที่รับ ๑๙๖
วันที่ ๒๒ ส.ค. ๒๕๖๐

๓๖๑๖
๒๒ ส.ค. ๒๕๖๐

บันทึกข้อความ

ส่วนราชการ กรมป่าไม้ สำนักงานจัดการที่ดินป่าไม้ โทร. ๐ ๒๕๖๑ ๔๒๙๒ ต่อ ๕๐๗๓
ที่ ทส.๑๖๐๓.๒/ ๔๘๓๕ วันที่ ๑๗ มีนาคม ๒๕๖๐

เรื่อง กฎกระทรวงเพิกถอนป่าสงวนแห่งชาติ ป่าแม่จาง (ตอนขุน) บางส่วน ในท้องที่ตำบลนาสัก อำเภอแม่เมาะ จังหวัดลำปาง พ.ศ. ๒๕๕๙ และกฎกระทรวงเพิกถอนป่าสงวนแห่งชาติ ป่าแม่จาง บางส่วน ในท้องที่ตำบลแม่เมาะ อำเภอแม่เมาะ จังหวัดลำปาง พ.ศ. ๒๕๕๙ จำนวน ๒ ฉบับ

- เรียน รองอธิบดีกรมป่าไม้ทุกท่าน
ผู้ตรวจราชการกรมป่าไม้ทุกท่าน
ผู้อำนวยการสำนักทุกสำนัก
ผู้อำนวยการสำนักจัดการทรัพยากรป่าไม้ที่ ๑ - ๑๓ (ยกเว้นสำนักจัดการทรัพยากรป่าไม้ที่ ๓ (ลำปาง))
ผู้อำนวยการสำนักจัดการทรัพยากรป่าไม้สาขาทุกสาขา
ผู้อำนวยการกลุ่มพัฒนาระบบบริหาร
หัวหน้ากลุ่มตรวจสอบภายใน

กรมป่าไม้ ขอส่งสำเนากฎกระทรวงเพิกถอนป่าสงวนแห่งชาติ ป่าแม่จาง (ตอนขุน) บางส่วน ในท้องที่ตำบลนาสัก อำเภอแม่เมาะ จังหวัดลำปาง พ.ศ. ๒๕๕๙ และสำเนากฎกระทรวงเพิกถอนป่าสงวนแห่งชาติ ป่าแม่จาง บางส่วน ในท้องที่ตำบลแม่เมาะ อำเภอแม่เมาะ จังหวัดลำปาง พ.ศ. ๒๕๕๙ จำนวน ๒ ฉบับ พร้อมแผนที่ท้ายกฎกระทรวงที่ประกาศในราชกิจจานุเบกษา เล่ม ๑๓๓ ตอนที่ ๕๖ ก วันที่ ๑ กรกฎาคม ๒๕๕๙ แล้วเรียนมาเพื่อโปรดทราบและถือปฏิบัติในส่วนที่เกี่ยวข้องต่อไป

๒๒ ส.ค. ๒๕๖๐
(นายสุรชาติ ปุณณวาณิชศิริ)
ผู้อำนวยการส่วนอำนวยการ

(นายชลธิศ สุรัสวดี)
อธิบดีกรมป่าไม้

ส่วนจัดการ
<input type="checkbox"/> ฝ่ายบริหาร
<input checked="" type="checkbox"/> ฝ่ายกำหนดเขตฯ
<input type="checkbox"/> ฝ่ายจัดการที่ดิน
<input type="checkbox"/> ฝ่ายสำรวจฯ
<input type="checkbox"/> ฝ่ายจัดการป่าสงวนฯ

รับ ๓๐ ส.ค. ๕ (๕๗ ๓๐๕๕๓๐)
- นายสุรชาติ
กรมป่าไม้ ๒๒ ส.ค. ๒๕๖๐
พร้อม ๑๑๗ ส.ค. ๒๕๖๐
133 ๑๗ ส.ค. ๒๕๖๐
100.59
14 ส.ค. ๒๕๖๐
1๙ ส.ค. ๒๕๖๐

๒๓ ส.ค. ๒๕๖๐
อธิบดีกรมป่าไม้
ผู้อำนวยการส่วนอำนวยการ

(นายสืบธรรม ประดิษฐ์)
นายช่างสำรวจชำนาญงาน
จังหวัดลำปาง กรมที่ดิน
๒๕.๘.๖๐

นายสืบธรรม ประดิษฐ์

(นายจำลอง อุทัยวัฒนะ)
นักวิชาการป่าไม้ชำนาญการพิเศษ รักษาการหัวหน้า
ผู้อำนวยการสำนักจัดการทรัพยากรป่าไม้ที่ ๕

๒๕ ส.ค. ๒๕๖๐

ใบเสนอการ
ส่วนประสานการเมือง

เลขรับ ๑๗๑๙

๒๓ มี.ค. ๒๕๕๙

สำนักงานรัฐมนตรี กระทรวงทรัพยากรธรรมชาติและสิ่งแวดล้อม

เรื่อง ร่างกฎกระทรวงเพิกถอนป่าสงวนแห่งชาติ ป่าแม่จาง(ตอนขุน) บางส่วน ในท้องที่ ต.นาสัก อ.แม่เมาะ จ.ลำปาง พ.ศ.
และร่างกฎกระทรวงเพิกถอนป่าสงวนแห่งชาติ ป่าแม่จาง บางส่วน ในท้องที่ ต.แม่เมาะ อ.แม่เมาะ จ.ลำปาง พ.ศ.
จำนวน ๒ ฉบับ

ที่	เรียน	จาก	วันที่
๑	ผอ. ส่วนประสานการเมือง	ทนายรัตน์ ไชยรากาญจนกุล	๒๓ มีนาคม ๒๕๕๙
๒	หัวหน้าสำนักงานรัฐมนตรี	ผอ. ส่วนประสานการเมือง <i>มี.ทว.</i>	๒๓ มีนาคม ๒๕๕๙
๓	เลขานุการ รมว.ทส.	หัวหน้าสำนักงานรัฐมนตรี	

เรื่องเดิม

ทส. เสนอ ครม. เพื่อพิจารณาให้ความเห็นชอบร่างกฎกระทรวง จำนวน ๒ ฉบับ ซึ่ง สคก. ตรวจสอบพิจารณาแล้ว ดังนี้

๑. ร่างกฎกระทรวงเพิกถอนป่าสงวนแห่งชาติ ป่าแม่จาง (ตอนขุน) บางส่วน ในท้องที่ ต.นาสัก อ.แม่เมาะ จ.ลำปาง พ.ศ.

๒. ร่างกฎกระทรวงเพิกถอนป่าสงวนแห่งชาติป่าแม่จาง บางส่วน ในท้องที่ ต.แม่เมาะ อ.แม่เมาะ จ.ลำปาง พ.ศ.

ข้อเท็จจริง

๑. ครม. มีมติเมื่อวันที่ ๒๒ มี.ค. ๒๕๕๙ เห็นชอบร่างกฎกระทรวงทั้ง ๒ ฉบับ ที่ สคก. ตรวจสอบพิจารณาแล้ว ตามที่ ทส. เสนอ

๒. สคก. ขอให้ รมว.ทส. พิจารณาลงนาม ตลอดจนวัน เดือน ปี ของร่างกฎกระทรวงดังกล่าว แล้วส่งให้ สคก. พร้อมแผนที่แนบท้ายกฎกระทรวงฯ และข้อมูลอิเล็กทรอนิกส์ของร่างกฎกระทรวงดังกล่าว เพื่อประกาศในราชกิจจานุเบกษาต่อไป

๓. สร.ทส. สำเนาแจ้ง ปม. เพื่อพิจารณาดำเนินการในเบื้องต้นแล้ว

ข้อเสนอ

เพื่อกรุณามอบหมาย ปกท.ทส. ดำเนินการต่อไป

สำเนาถูกต้อง

(นายวสันต์ อิงงามแก้ว)

เจ้าพนักงานป่าไม้ชำนาญงาน

ร.มว.ทส.

*ในเรื่องนี้ กท. ๖๐๐๓๓๕๓๕
ที่ ส.ป.ก. ยังต้องรับมติของเรื่อง
มติที่ ส.ป.ก. มีในร่างกฎแล้วอยู่หรือไม่*

พลเอก

(อรุณเทพ คุ้มแก้ว)
เลขานุการ รมว.ทส.
๒๕ มี.ค. ๒๕๕๙

[Signature]
(นายสุชาติ คงสำเร็จ)

นักวิเคราะห์นโยบายและแผนชำนาญการพิเศษ
วิชาการในตำแหน่งหัวหน้าสำนักงานรัฐมนตรี
กระทรวงทรัพยากรธรรมชาติและสิ่งแวดล้อม
๒๓ มี.ค. ๒๕๕๙

*อ.ม.
- ส.ท.ท. / มท.ท.
พ.น.ท.ท.ท. ที่ ส.ป.ก. ทน. ส.ท.ท.*

[Signature]
ร.มว.ทส.
(นายชัชชาติ สิทธิพันธุ์)
๒๕ มี.ค. ๒๕๕๙

ปลัดกระทรวงทรัพยากรธรรมชาติและสิ่งแวดล้อม
ที่ ทส ๐๑๐๐/๒๕๕๙ ๒๘ มี.ค. ๒๕๕๙

ปกท.ทส. ดำเนินการ

พลเอก

(สุรศักดิ์ กาญจนรัตน์)
รมว.ทส.
๒๕ มี.ค. ๒๕๕๙

๖๒



ห้อง ปกท.ท.
เลขที่ ๒๐๒๔
วันที่ 28 ส.ค. 2559
เวลา ๙:๕๖

สำนักงานรัฐมนตรี ทส.
รับที่ 1719
วันที่ 23 ส.ค. 2559
เวลา 13:25

ที่ นร ๐๕๐๓/๑๐๒๐๗

2 สำนักเลขาธิการคณะรัฐมนตรี
ทำเนียบรัฐบาล กทม.

๒๒ มีนาคม ๒๕๕๙

กรมประชาสัมพันธ์
รับที่ 12583
วันที่ 30 ส.ค. 2559

เรื่อง ร่างกฎกระทรวงเพิกถอนป่าสงวนแห่งชาติป่าแม่จาง (ตอนขุน) บางส่วน ในท้องที่ตำบลนาสัก อำเภอแม่เมาะ จังหวัดลำปาง พ.ศ. ... และร่างกฎกระทรวงเพิกถอนป่าสงวนแห่งชาติ ป่าแม่จาง ตำบลแม่เมาะ อำเภอแม่เมาะ จังหวัดลำปาง พ.ศ. จำนวน ๒ ฉบับ

เรียน รัฐมนตรีว่าการกระทรวงทรัพยากรธรรมชาติและสิ่งแวดล้อม

สำนักงานปลัดกระทรวง
ทรัพยากรธรรมชาติและสิ่งแวดล้อม
เลขที่ 9100
วันที่ 28 ส.ค. 2559
เวลา 14:๒๖

อ้างถึง หนังสือกระทรวงทรัพยากรธรรมชาติและสิ่งแวดล้อม ด่วนที่สุด ที่ ทส ๑๖๐๓.๒/๓๓๕ ลงวันที่ ๑๒ กุมภาพันธ์ ๒๕๕๙

- สิ่งที่ส่งมาด้วย ๑. สำเนาหนังสือกระทรวงเกษตรและสหกรณ์ ด่วนที่สุด ที่ กษ ๐๒๐๘/๑๒๖๓ ลงวันที่ ๓ มีนาคม ๒๕๕๙
- ๒. สำเนาหนังสือสำนักงานคณะกรรมการกฤษฎีกา ด่วนที่สุด ที่ นร ๐๙๐๗/๑๓๘ ลงวันที่ ๓ มีนาคม ๒๕๕๙

ตามที่ได้เสนอร่างกฎกระทรวงเพิกถอนป่าสงวนแห่งชาติป่าแม่จาง (ตอนขุน) บางส่วน ในท้องที่ ตำบลนาสัก อำเภอแม่เมาะ จังหวัดลำปาง พ.ศ. และร่างกฎกระทรวงเพิกถอนป่าสงวนแห่งชาติ ป่าแม่จาง บางส่วน ในท้องที่ตำบลแม่เมาะ อำเภอแม่เมาะ จังหวัดลำปาง พ.ศ. จำนวน ๒ ฉบับไปเพื่อดำเนินการ นั้น

กระทรวงเกษตรและสหกรณ์และสำนักงานคณะกรรมการกฤษฎีกาได้เสนอความเห็น เพื่อประกอบการพิจารณาของคณะรัฐมนตรีด้วยแล้วความละเอียดปรากฏตามสิ่งที่ส่งมาด้วย

คณะรัฐมนตรีได้มีมติเมื่อวันที่ ๒๒ มีนาคม ๒๕๕๙ เห็นชอบร่างกฎกระทรวงดังกล่าว จำนวน ๒ ฉบับ ที่สำนักงานคณะกรรมการกฤษฎีกาตรวจพิจารณาแล้ว (ตามหนังสือสำนักงานคณะกรรมการกฤษฎีกา ด่วนที่สุด ที่ นร ๐๙๐๗/๑๓๘ ลงวันที่ ๓ มีนาคม ๒๕๕๙) แล้วดำเนินการต่อไปได้

จึงเรียนยืนยันมา และขอได้โปรดพิจารณาลงนาม ตลอดจนวัน เดือน ปี ของร่างกฎกระทรวงดังกล่าว จำนวน ๒ ฉบับ แล้วส่งไปยังสำนักเลขาธิการคณะรัฐมนตรีพร้อมด้วยแผนที่ท้ายกฎกระทรวง ฯ ซึ่งพิมพ์เรียบร้อยแล้ว ตามที่สำนักงานคณะกรรมการกฤษฎีกาตรวจพิจารณา และเป็นไปตามหนังสือสำนักเลขาธิการคณะรัฐมนตรี ด่วนที่สุด ที่ นร ๐๕๐๓/ว(ท) ๑๓๕๒ ลงวันที่ ๒ มีนาคม ๒๕๕๙ และหนังสือสำนักเลขาธิการคณะรัฐมนตรี ด่วนที่สุด ที่ นร ๐๕๐๓ (กรท.)/ว(ท) ๑๐๑๗๗ ลงวันที่ ๒๓ ธันวาคม ๒๕๕๐ จำนวนฉบับละ ๑,๘๐๐ ชุด และข้อมูลอิเล็กทรอนิกส์ของร่างกฎกระทรวงดังกล่าว จำนวน ๒ ฉบับ เพื่อประกาศในราชกิจจานุเบกษาต่อไป

ขอแสดงความนับถือ

สำเนาถูกต้อง

ปิรตริ อภิรักษ์

(นางสาวสาวิตรี จำนาญกิจ)

(นายวสันต์ ยี่งามแก้ว)

ผู้อำนวยการสำนักนิติธรรม ปฏิบัติราชการแทน
เลขาธิการคณะรัฐมนตรี

เจ้าพนักงานป่าไม้ชำนาญงาน

สำนักนิติธรรม

โทร. ๐ ๒๒๘๐ ๙๐๐๐ ต่อ ๓๑๐๔ (งานคดี)

โทรสาร ๐ ๒๒๘๐ ๙๐๕๘ (ส.แจ้งเบ็ด/048)



กฎกระทรวง

เพิกถอนป่าสงวนแห่งชาติป่าแม่จาง (ตอนขุน) บางส่วน
ในท้องที่ตำบลนาสัก อำเภอแม่เมาะ จังหวัดลำปาง
พ.ศ. ๒๕๕๙

อาศัยอำนาจตามความในมาตรา ๕ และมาตรา ๗ แห่งพระราชบัญญัติป่าสงวนแห่งชาติ พ.ศ. ๒๕๐๗ อันเป็นกฎหมายที่มีบทบัญญัติบางประการเกี่ยวกับการจำกัดสิทธิและเสรีภาพของบุคคล ซึ่งมาตรา ๒๙ ประกอบกับมาตรา ๓๒ มาตรา ๓๔ มาตรา ๔๑ และมาตรา ๔๓ ของรัฐธรรมนูญแห่งราชอาณาจักรไทย บัญญัติให้กระทำได้โดยอาศัยอำนาจตามบทบัญญัติแห่งกฎหมาย รัฐมนตรีว่าการกระทรวงทรัพยากรธรรมชาติและสิ่งแวดล้อมออกกฎกระทรวงไว้ ดังต่อไปนี้

ให้เพิกถอนพื้นที่บางส่วนของป่าแม่จาง (ตอนขุน) ซึ่งอยู่ในท้องที่ตำบลนาสัก อำเภอแม่เมาะ จังหวัดลำปาง ซึ่งเป็นป่าสงวนแห่งชาติ ตามกฎกระทรวง ฉบับที่ ๔๙๙ (พ.ศ. ๒๕๑๕) ออกตามความในพระราชบัญญัติป่าสงวนแห่งชาติ พ.ศ. ๒๕๐๗ ออกจากการเป็นป่าสงวนแห่งชาติ ทั้งนี้ แนวเขตที่เพิกถอนเป็นไปตามแผนที่ท้ายกฎกระทรวงนี้

ให้ไว้ ณ วันที่ ๑๓ มิถุนายน พ.ศ. ๒๕๕๙

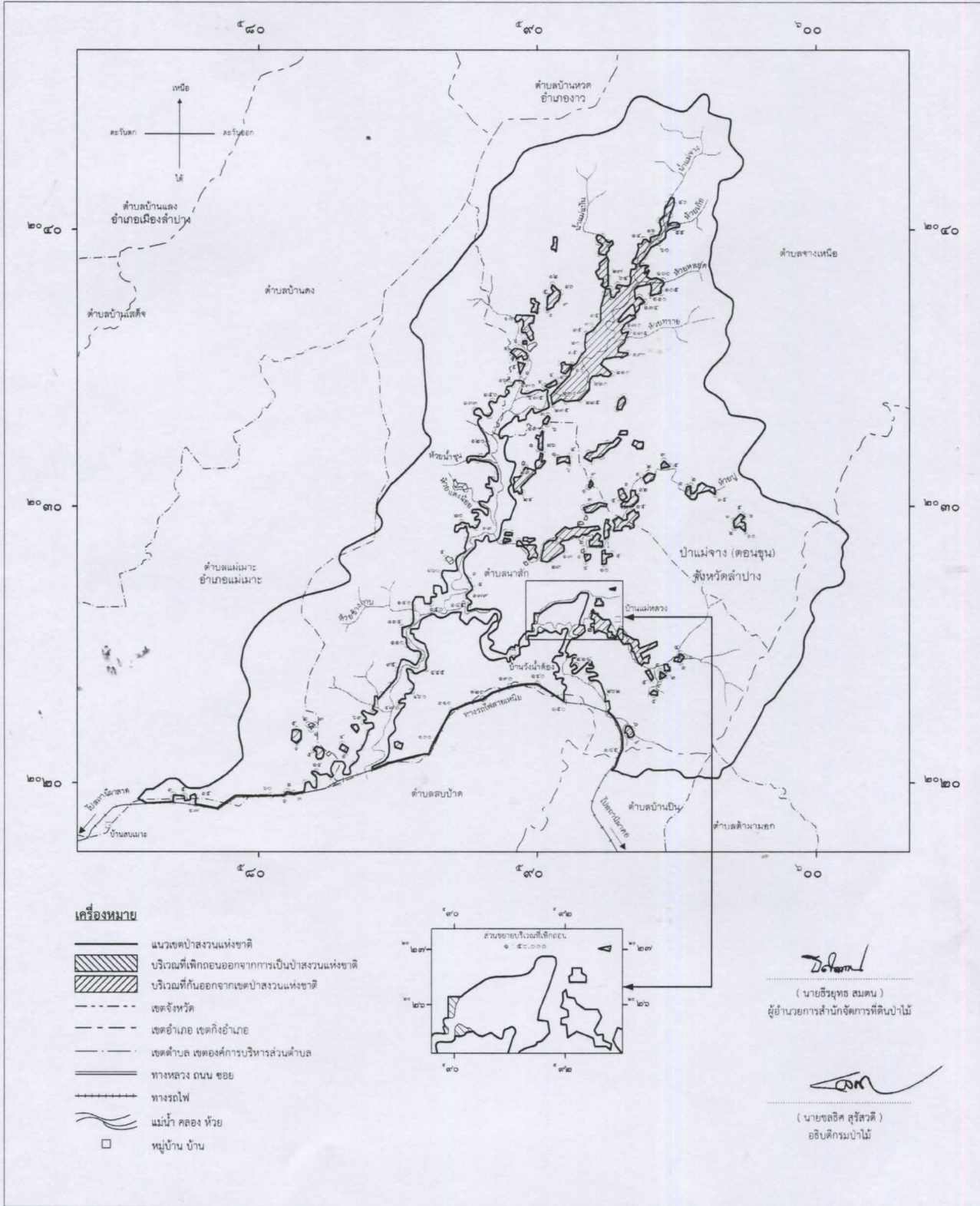
พลเอก สุรศักดิ์ กาญจนรัตน์

รัฐมนตรีว่าการกระทรวงทรัพยากรธรรมชาติและสิ่งแวดล้อม

แผนที่ทำயกฏกระทรวง
เพิกถอนป่าสงวนแห่งชาติป่าแม่จาง (ตอนซุน) บางส่วน ในท้องที่ตำบลนาสัก อำเภอแม่เมาะ จังหวัดลำปาง
พ.ศ. ๒๕๕๙

เนื้อที่เพิกถอนประมาณ ๗๕ ไร่
มาตราส่วน ๑ : ๑๐๐,๐๐๐

๒ ๑ ๐ ๒ ๔ ๖ ๘ ๑๐ กิโลเมตร



หมายเหตุ :- เหตุผลในการประกาศใช้กฎกระทรวงฉบับนี้ คือ เนื่องจากการไฟฟ้าฝ่ายผลิตแห่งประเทศไทย มีความจำเป็นต้องใช้พื้นที่บางส่วนของป่าแม่จาง (ตอนขุน) ในท้องที่ตำบลนาสัก อำเภอแม่เมาะ จังหวัดลำปาง ซึ่งเป็นป่าสงวนแห่งชาติ ตามกฎกระทรวง ฉบับที่ ๔๙๙ (พ.ศ. ๒๕๑๕) ออกตามความในพระราชบัญญัติป่าสงวนแห่งชาติ พ.ศ. ๒๕๐๗ เนื้อที่ประมาณ ๗๕ ไร่ เพื่อให้หน่วยงานที่เกี่ยวข้องนำไปดำเนินการออกเอกสารสิทธิให้แก่ผู้ซึ่งได้รับผลกระทบจากโครงการขยายเหมืองแม่เมาะและโครงการก่อสร้างอ่างเก็บน้ำแม่จาง ของการไฟฟ้าฝ่ายผลิตแห่งประเทศไทย สมควรเพิกถอนพื้นที่ป่าดังกล่าวออกจากการเป็นป่าสงวนแห่งชาติบางส่วน และโดยที่แนวเขตป่าสงวนแห่งชาติป่าแม่จาง (ตอนขุน) ตามแผนที่ท้ายกฎกระทรวง ฉบับที่ ๔๙๙ (พ.ศ. ๒๕๑๕) ออกตามความในพระราชบัญญัติป่าสงวนแห่งชาติ พ.ศ. ๒๕๐๗ มีพื้นที่ครอบคลุมถึงพื้นที่ตำบลบ้านดง อำเภอเมืองลำปาง จังหวัดลำปาง ด้วย แต่กฎกระทรวงไม่ได้ระบุชื่อตำบลดังกล่าวไว้ ซึ่งต่อมาในปี พ.ศ. ๒๕๑๙ ได้มีการเปลี่ยนแปลงเขตท้องที่การปกครอง โดยเขตตำบลบ้านดง ถูกกำหนดให้อยู่ใน “กิ่งอำเภอแม่เมาะ” และในปี พ.ศ. ๒๕๒๔ ได้มีการแบ่งท้องที่ “ตำบลบ้านดง กิ่งอำเภอแม่เมาะ” ตั้งเป็น “ตำบลแม่เมาะ กิ่งอำเภอแม่เมาะ” และในปี พ.ศ. ๒๕๒๗ ได้มีการยกฐานะ “กิ่งอำเภอแม่เมาะ” เป็น “อำเภอแม่เมาะ” สมควรแก้ไขชื่อและเขตท้องที่การปกครองในแผนที่ท้ายกฎกระทรวงให้ถูกต้องเสียในคราวเดียวกัน จึงจำเป็นต้องออกกฎกระทรวงนี้



กฎกระทรวง

เพิกถอนป่าสงวนแห่งชาติป่าแม่จาง บางส่วน
ในท้องที่ตำบลแม่เมาะ อำเภอแม่เมาะ จังหวัดลำปาง
พ.ศ. ๒๕๕๙

อาศัยอำนาจตามความในมาตรา ๕ และมาตรา ๗ แห่งพระราชบัญญัติป่าสงวนแห่งชาติ พ.ศ. ๒๕๐๗ อันเป็นกฎหมายที่มีบทบัญญัติบางประการเกี่ยวกับการจำกัดสิทธิและเสรีภาพของบุคคล ซึ่งมาตรา ๒๙ ประกอบกับมาตรา ๓๒ มาตรา ๓๔ มาตรา ๔๑ และมาตรา ๔๓ ของรัฐธรรมนูญแห่งราชอาณาจักรไทย บัญญัติให้กระทำได้โดยอาศัยอำนาจตามบทบัญญัติแห่งกฎหมาย รัฐมนตรีว่าการกระทรวงทรัพยากรธรรมชาติและสิ่งแวดล้อมออกกฎกระทรวงไว้ ดังต่อไปนี้

ให้เพิกถอนพื้นที่บางส่วนของป่าแม่จาง ซึ่งอยู่ในท้องที่ตำบลแม่เมาะ อำเภอแม่เมาะ จังหวัดลำปาง ซึ่งเป็นป่าสงวนแห่งชาติ ตามกฎกระทรวง ฉบับที่ ๑๐๒ (พ.ศ. ๒๕๐๕) ออกตามความในพระราชบัญญัติคุ้มครองและสงวนป่า พุทธศักราช ๒๔๘๑ ออกจากการเป็นป่าสงวนแห่งชาติ ทั้งนี้ แนวเขตที่เพิกถอนเป็นไปตามแผนที่ท้ายกฎกระทรวงนี้

ให้ไว้ ณ วันที่ ๑๔ มิถุนายน พ.ศ. ๒๕๕๙


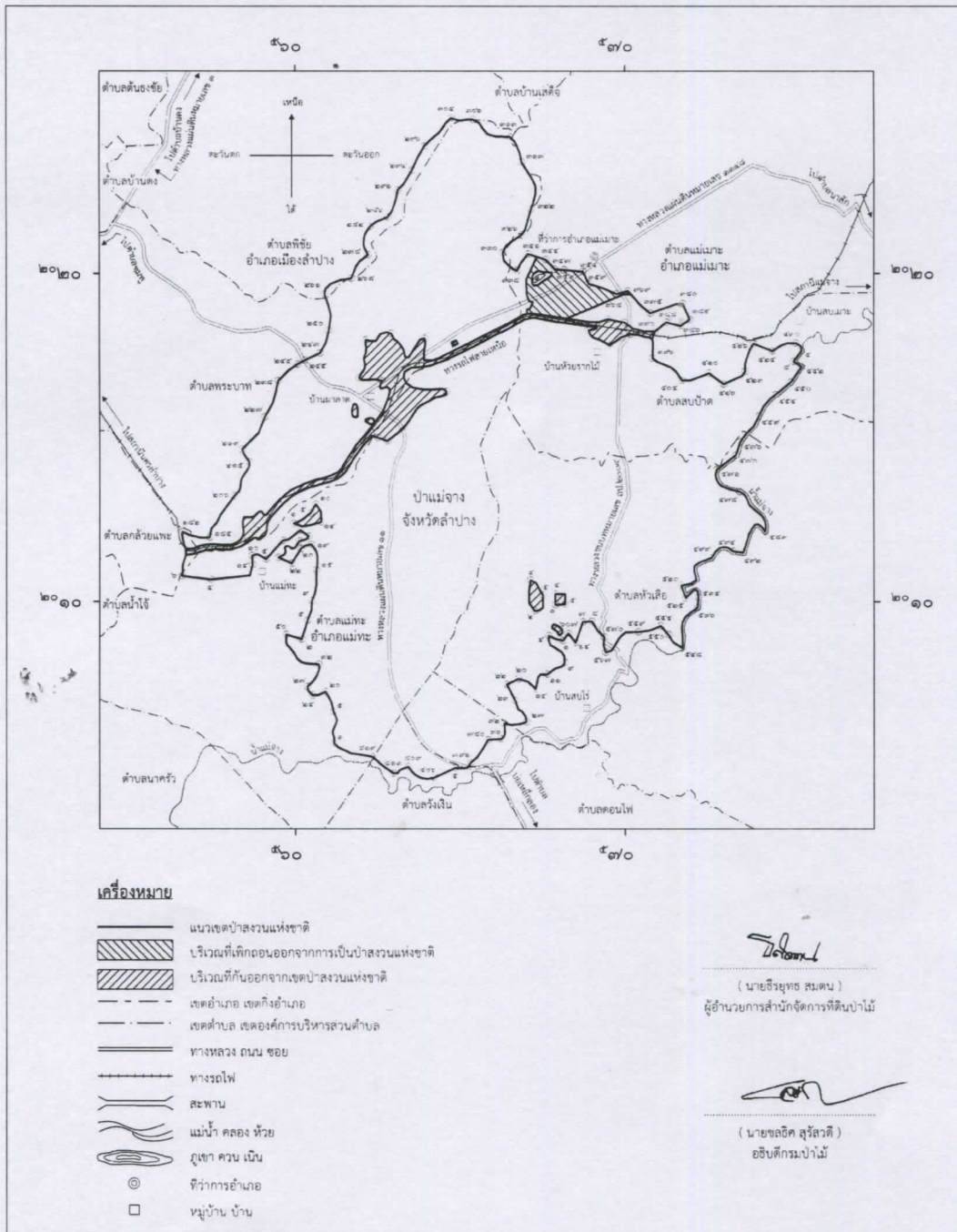
พลเอก สุรศักดิ์ กาญจนรัตน์

รัฐมนตรีว่าการกระทรวงทรัพยากรธรรมชาติและสิ่งแวดล้อม

แผนที่ท้ายกฎกระทรวง
เพิกถอนป่าสงวนแห่งชาติป่าแม่จาง บางส่วน ในท้องที่ตำบลแม่เมาะ อำเภอมะเมาะ จังหวัดลำปาง
พ.ศ. ๒๕๕๙

เนื้อที่เพิกถอนประมาณ ๑,๗๗๔ ไร่
 มาตราส่วน ๑ : ๑๐๐,๐๐๐

๒ ๑ ๐ ๒ ๔ ๖ ๘ ๑๐ กิโลเมตร

หมายเหตุ :- เหตุผลในการประกาศใช้กฎกระทรวงฉบับนี้ คือ เนื่องจากการไฟฟ้าฝ่ายผลิตแห่งประเทศไทย มีความจำเป็นต้องใช้พื้นที่บางส่วนของป่าแม่จาง ในท้องที่ตำบลแม่เมาะ อำเภอมะแมะ จังหวัดลำปาง ซึ่งเป็นป่าสงวนแห่งชาติ ตามกฎกระทรวง ฉบับที่ ๑๐๒ (พ.ศ. ๒๕๐๕) ออกตามความในพระราชบัญญัติคุ้มครองและสงวนป่า พุทธศักราช ๒๔๘๑ เนื้อที่ประมาณ ๑,๗๗๔ ไร่ เพื่อให้หน่วยงานที่เกี่ยวข้องนำไป ดำเนินการออกเอกสารสิทธิให้แก่ผู้ซึ่งได้รับผลกระทบจากโครงการขยายเหมืองแม่เมาะและโครงการก่อสร้าง อ่างเก็บน้ำแม่จางของการไฟฟ้าฝ่ายผลิตแห่งประเทศไทย สมควรเพิกถอนพื้นที่ป่าดังกล่าวออกจากการเป็น ป่าสงวนแห่งชาติบางส่วน และโดยที่แนวเขตป่าสงวนแห่งชาติป่าแม่จางตามแผนที่ท้ายกฎกระทรวง ฉบับที่ ๑๐๒ (พ.ศ. ๒๕๐๕) ออกตามความในพระราชบัญญัติคุ้มครองและสงวนป่า พุทธศักราช ๒๔๘๑ มีพื้นที่ครอบคลุมถึงพื้นที่ตำบลบ้านดง อำเภอมะแมะ จังหวัดลำปาง ด้วย แต่กฎกระทรวงไม่ได้ระบุชื่อ ตำบลดังกล่าวไว้ ซึ่งต่อมาในปี พ.ศ. ๒๕๑๙ ได้มีการเปลี่ยนแปลงเขตท้องที่การปกครอง โดยเขตตำบลบ้านดง ถูกกำหนดให้อยู่ใน “กิ่งอำเภอมะแมะ” และในปี พ.ศ. ๒๕๒๔ ได้มีการแบ่งท้องที่ “ตำบลบ้านดง กิ่งอำเภอมะแมะ” ตั้งเป็น “ตำบลแม่เมาะ กิ่งอำเภอมะแมะ” และในปี พ.ศ. ๒๕๒๗ ได้มีการยกฐานะ “กิ่งอำเภอมะแมะ” เป็น “อำเภอมะแมะ” ประกอบกับได้มีการเปลี่ยนแปลงเขตตำบลภายในพื้นที่ป่าสงวนแห่งชาติ ภายหลังจากที่กฎกระทรวงดังกล่าวใช้บังคับแล้ว โดยในปี พ.ศ. ๒๕๒๑ ได้มีการแบ่งท้องที่ “ตำบลหัวเสือ อำเภอมะทะ” ตั้งเป็น “ตำบลสบป่าด อำเภอมะทะ” และในปี พ.ศ. ๒๕๓๒ ได้มีการโอน “ตำบลสบป่าด” ไปอยู่ใน “อำเภอมะแมะ” และในปี พ.ศ. ๒๕๓๑ ได้มีการแบ่งท้องที่ “ตำบลดอนไฟ อำเภอมะทะ” ตั้งเป็น “ตำบลวังเงิน อำเภอมะทะ” สมควรแก้ไขชื่อและเขตท้องที่การปกครองในแผนที่ท้ายกฎกระทรวง ให้ถูกต้องเสียในคราวเดียวกัน จึงจำเป็นต้องออกกฎกระทรวงนี้