



คู่มือ
ด่วนที่สุด บันทึกข้อความ

ส่วนราชการ สำนักจัดการทรัพยากรป่าไม้ที่ ๑๐ (ราชบุรี) ส่วนอำนวยการ โทร./โทรสาร ๐-๓๒๒๐-๑๓๙๕
ที่ ทส ๑๖๒๓.๑/ ๒๕๒๔ วันที่ ๗ กรกฎาคม ๒๕๕๙

เรื่อง สรุปผลการประชุมแนวทางการขับเคลื่อนตามยุทธศาสตร์การฟื้นฟูป่าต้นน้ำเสื่อมสภาพบนพื้นที่สูงชัน (เขาหัวโล้น)

เรียน ผู้อำนวยการส่วนทุกส่วน
หัวหน้ากลุ่มทุกกลุ่ม
ป่าไม้จังหวัดทุกจังหวัด
หัวหน้าหน่วยป้องกันรักษาป่าทุกหน่วย
หัวหน้าสถานีเพาะชำกล้าไม้ทุกสถานี
หัวหน้าศูนย์ศึกษาและพัฒนาวนศาสตร์ชุมชนที่ ๑๐

สำนักจัดการทรัพยากรป่าไม้ที่ ๑๐ (ราชบุรี) ขอส่งสำเนาหนังสือกรมป่าไม้ ด่วนที่สุด ที่ ทส ๑๖๐๖.๒๒/๙๗/๙๒ ลงวันที่ ๒๙ มิถุนายน ๒๕๕๙ เรื่อง สรุปผลการประชุมแนวทางการขับเคลื่อนตามยุทธศาสตร์การฟื้นฟูป่าต้นน้ำเสื่อมสภาพบนพื้นที่สูงชัน (เขาหัวโล้น) มาเรียนเพื่อทราบและพิจารณาดำเนินการตามนัยหนังสือดังกล่าวต่อไป ทั้งนี้ สามารถดาวน์โหลดเอกสารได้ที่เว็บไซต์ new.forest.go.th/ratchaburi10/th (หัวข้อหนังสือเวียน)

- ด.หญิง วิริยะ ๐๗/๗/๒๙
- นางสาว...
- นาย...
- นาย...
- นาย...

(Signature)
๗๓๒๙

(นายศรศักดิ์ วิริยะเอกกุล)

เจ้าพนักงานป่าไม้อาวุโส รักษาราชการแทน

ผู้อำนวยการสำนักจัดการทรัพยากรป่าไม้ที่ ๑๐ (ราชบุรี)

.....
.....
.....
.....

(นายศรศักดิ์ วิริยะเอกกุล)

ผู้อำนวยการส่วนอำนวยการ

วลีที่นี้ 'การจัดการป่าสงวนแห่งชาติอย่างยั่งยืน สามารถอำนวยประโยชน์ทั้งทางตรงและทางอ้อมให้แก่ชุมชน โดยการมีส่วนร่วมจากทุกภาคส่วน'



ด่วนที่สุด

บันทึกข้อความ

ส่วนอำนวยการ
รับเลขที่ ๒๕๖๑
วันที่ ๑๓.๑.๕๙

เลขที่รับ ๖๖๖
วันที่ ๘ ม.๕๙

สำนักจัดการทรัพยากรป่าไม้ที่ 10 (ราชบุรี)
เลขที่ ๕๕๐๕
วันที่ ๕.๑.๕๙

ส่วนราชการ กรมป่าไม้ สำนักแผนงานและสารสนเทศ โทร. ๐ ๒๕๖๑ ๔๒๙๒ - ๓ ต่อ ๕๐๕๐

ที่ ทส ๑๖๐๖.๒๒/ ๕๖๕๒

วันที่ ๒๕ มิถุนายน ๒๕๕๙

เรื่อง สรุปผลการประชุมแนวทางการขับเคลื่อนตามยุทธศาสตร์การฟื้นฟูป่าต้นน้ำเสื่อมสภาพบนพื้นที่สูงชัน (เขาค้อ-วังน้ำเขียว)

เรียน ผู้อำนวยการสำนักทุกสำนัก
ผู้อำนวยการสำนักจัดการทรัพยากรป่าไม้ ที่ ๑-๑๓
ผู้อำนวยการสำนักจัดการทรัพยากรป่าไม้สาขาทุกสาขา

กรมป่าไม้ขอส่งสำเนาหนังสือ สำนักแผนงานและสารสนเทศ ด่วนที่สุด ที่ ทส ๑๖๐๖.๒๒/๑๕๕๑ ลงวันที่ ๒๕ มิถุนายน ๒๕๕๙ เรื่อง สรุปผลการประชุมแนวทางการขับเคลื่อนตามยุทธศาสตร์การฟื้นฟูป่าต้นน้ำเสื่อมสภาพบนพื้นที่สูงชัน (เขาค้อ-วังน้ำเขียว) เรียนมาเพื่อโปรดทราบและพิจารณาดำเนินการตามนัยหนังสือดังกล่าวต่อไป

ส่วนอำนวยการ
๐๖ - ๕ 11. PL ๑๕๕๕

(นายชลธิศ สุรัสวดี)
อธิบดีกรมป่าไม้

ที่ ๕๕๓ นอ. กษ. ก. 10 (รท)
- เนื้อที่ป่าเสื่อมโทรมและป่าดงดิบ
- กษ. ๑๖๐๖.๒๒/๑๕๕๑ เรื่อง สรุปผลการประชุมแนวทางการขับเคลื่อนตามยุทธศาสตร์การฟื้นฟูป่าต้นน้ำเสื่อมสภาพบนพื้นที่สูงชัน (เขาค้อ-วังน้ำเขียว)
- เนื้อที่ป่าเสื่อมโทรมและป่าดงดิบ
- เนื้อที่ป่าเสื่อมโทรมและป่าดงดิบ
- เนื้อที่ป่าเสื่อมโทรมและป่าดงดิบ
- เนื้อที่ป่าเสื่อมโทรมและป่าดงดิบ

๐๖๖๖๖๖
๐๖๖๖๖๖

(นายศรศักดิ์ วิริยะเอกกุล)

เจ้าพนักงานป่าไม้อาวุโส รักษาราชการแทน

ผู้อำนวยการสำนักจัดการทรัพยากรป่าไม้ที่ ๑๐ (ราชบุรี)

นายฤทธิรงค์ วงศ์เงิน
เจ้าหน้าที่บริหารงานทั่วไป
๐๖๖๖๖๖
(นางสาวปรารถนา อธิปไตยกุล)
นักวิชาการป่าไม้ปฏิบัติการ

๐๖๖๖๖๖

(นายศรศักดิ์ วิริยะเอกกุล)
ผู้อำนวยการส่วนอำนวยการ



สำนักงานแผนงานและสารสนเทศ
 เลขที่ ๕๓๗๘
 วันที่ ๖ มี.ย. ๒๕๕๙
 เวลา ๑๐:๕๕

๕๐๕๖
 วันที่ 21
 วันที่ 8 มิ.ย.
 เวลา 13.56

บันทึกข้อความ

ส่วนราชการ สำนักงานรัฐมนตรี ส่วนสนับสนุนวิชาการ โทร.๐ ๒๒๖๕ ๖๑๗๓ โทรสาร ๐ ๒๒๗๘ ๘๕๓๕
 ที่ ทส ๐๑๐๐/ ๓๕๗๖ วันที่ 5 มิถุนายน ๒๕๕๙

เรื่อง สรุปผลการประชุมแนวทางการขับเคลื่อนตามยุทธศาสตร์การฟื้นฟูป่าต้นน้ำเสื่อมสภาพบนพื้นที่
 เขาสูงชัน (เขาหัวโล้น)

เรียน อธิบดีกรมป่าไม้

ตามหนังสือ กรมป่าไม้ ด่วนที่สุด ที่ ทส ๑๖๐๖.๒๒/๗๘๒๓ ลงวันที่ ๒๗ พฤษภาคม ๒๕๕๙
 สรุปผลการประชุมแนวทางการขับเคลื่อนตามยุทธศาสตร์การฟื้นฟูป่าต้นน้ำเสื่อมสภาพบนพื้นที่เขาสูงชัน
 (เขาหัวโล้น) เมื่อวันที่ ๒ พฤษภาคม ๒๕๕๙ ที่ประชุมกำหนดให้แต่ละหน่วยงานจัดทำแผนการดำเนินการ
 ให้แล้วเสร็จภายใน ๒ สัปดาห์ โดยปลัดกระทรวงเห็นควรมอบหมายให้กรมอุทยานแห่งชาติ สัตว์ป่า และพันธุ์พืช
 และกรมป่าไม้ ดำเนินการในพื้นที่นาร่อง จังหวัดน่าน และเชียงใหม่ ตามมติคณะรัฐมนตรีและข้อสั่งการของ
 รองนายกรัฐมนตรี (พลเอก ประวิตร วงษ์สุวรรณ) ด้วย และเสนอรัฐมนตรีว่าการกระทรวงทรัพยากรธรรมชาติและ
 สิ่งแวดล้อมเพื่อกรุณาทราบและพิจารณา นั้น

สำนักงานรัฐมนตรี ได้เรียนรัฐมนตรีว่าการฯ กรุณาทราบแล้ว และรัฐมนตรีว่าการฯ มีข้อสั่งการ
 ความว่า

- เห็นชอบให้เร่งรัดดำเนินการ
- ในพื้นที่อื่นๆ ต้องให้หน่วยงานในพื้นที่ดำเนินการยับยั้งไม่ให้เกิดการบุกรุกเพิ่ม และเร่งฟื้นฟู
 ตามขีดความสามารถ

- หากทำเฉพาะจังหวัดน่าน, เชียงใหม่ พื้นที่อื่นๆ ก็จะถูกระแสบ้างสังคมโจมตีอีก
 เพราะที่เชียงใหม่, แม่ฮ่องสอน, พะเยา ก็ได้รับความเสียหายมาก

- ให้ผู้อำนวยการสำนักบริหารพื้นที่อนุรักษ์, ผู้อำนวยการสำนักจัดการที่ดินป่าไม้ ในพื้นที่
 เร่งรัดดำเนินการในทุกพื้นที่ควบคู่กันไป

ในการนี้ สำนักงานงานรัฐมนตรี จึงขอส่งข้อสั่งการของรัฐมนตรีว่าการฯ ให้กรมป่าไม้
 ไปดำเนินการในส่วนที่เกี่ยวข้อง และประสานกรมอุทยานแห่งชาติฯ ให้ดำเนินการตามข้อสั่งการของ
 รัฐมนตรีว่าการฯ ด้วย

จึงเรียนมาเพื่อกรุณาดำเนินการต่อไป

พลเอก *[Signature]*
 (อรรถนพ ศิริศักดิ์)

พลเอก

[Signature]

(อรรถนพ ศิริศักดิ์)

เลขานุการรัฐมนตรีว่าการ

กระทรวงทรัพยากรธรรมชาติและสิ่งแวดล้อม

ส่วนแผนงานและงบประมาณ

[Signature]
 พลเอก

[Signature]
 13/6/59

[Signature]

[Signature]

จิตร มียะ ๒๕๕๙

(นายสมชาย มางสิทธิ์)

รองอธิบดี ปฏิบัติราชการ

ดำเนินการส่งไป

[Signature]
 (นายสุพุม นิลประสา)
 ผู้อำนวยการสำนักบริหารกลาง
 ๘ มิ.ย. ๒๕๕๙

[Signature]
 (นายสุรดี กาญจนบุตร)

ผู้อำนวยการสำนักแผนงานและสารสนเทศ

สำนักงานรัฐมนตรี ทส.
รับที่ 3243
วันที่ 2 มี.ย. 2559
เวลา 10:27 น.

รอง ปกท.ทส.(นายวิชา สุริยกุล ณ อยุธยา)
เลขรับ 2730
วันที่ ๓๑ พ.ค. ๒๕๕๙
13:50 น.

สำนักงานปลัดกระทรวง
15461
31 มี.ย. 2559
12:59 น.



บันทึกข้อความ

ส่วนราชการ กรมป่าไม้ สำนักแผนงานและสารสนเทศ โทร. ๐ ๒๕๖๑ ๔๒๙๒ - ๓ ต่อ ๕๐๔๐
ที่ ทส ๑๖๐๖.๒๒/ ๗๘ ๒๓ วันที่ ๒๗ พฤษภาคม ๒๕๕๙

เรื่อง สรุปผลการประชุมแนวทางการขับเคลื่อนตามยุทธศาสตร์การฟื้นฟูป่าต้นน้ำเสื่อมสภาพบนพื้นที่สูงชัน (เขาค้อ-วังน้ำเขียว) ของ ปกท.ทส.
เลขรับ 5192

เรียน ปลัดกระทรวงทรัพยากรธรรมชาติและสิ่งแวดล้อม

ด้วยปลัดกระทรวงทรัพยากรธรรมชาติและสิ่งแวดล้อม ได้เชิญหน่วยงานที่เกี่ยวข้อง ได้แก่ รองปลัดกระทรวงทรัพยากรธรรมชาติและสิ่งแวดล้อม (นายวิชา สุริยกุล ณ อยุธยา) ผู้ตรวจราชการกระทรวงทรัพยากรธรรมชาติและสิ่งแวดล้อม (นางเปรมพิมล พิมพ์พันธ์ุ) อธิบดีกรมป่าไม้ อธิบดีกรมอุทยานแห่งชาติ สัตว์ป่า และพันธุ์พืช ผู้อำนวยการสำนักนโยบายและยุทธศาสตร์ สำนักงานปลัดกระทรวงทรัพยากรธรรมชาติและสิ่งแวดล้อม และเจ้าหน้าที่ที่เกี่ยวข้อง เข้าร่วมประชุมแนวทางการขับเคลื่อนตามยุทธศาสตร์การฟื้นฟูป่าต้นน้ำเสื่อมสภาพบนพื้นที่สูงชัน (เขาค้อ-วังน้ำเขียว) เมื่อวันที่ ๒ พฤษภาคม ๒๕๕๙ เวลา ๑๕.๐๐ น. ณ อาคารกระทรวงทรัพยากรธรรมชาติและสิ่งแวดล้อม

กรมป่าไม้ขอเรียนว่า จากการประชุมแนวทางการขับเคลื่อนตามยุทธศาสตร์การฟื้นฟูป่าต้นน้ำเสื่อมสภาพบนพื้นที่สูงชัน (เขาค้อ-วังน้ำเขียว) กรมป่าไม้สรุปผลการประชุมได้ ดังนี้

๑. ให้กรมป่าไม้จัดทำข้อมูลเปรียบเทียบการเปลี่ยนแปลงพื้นที่ป่าในแต่ละปีของจังหวัดน่าน และจังหวัดเชียงใหม่ โดยจำแนกพื้นที่ที่เป็นลุ่มน้ำชั้นที่ ๑ และ ๒ เป็นเป้าหมายหลัก
๒. ดำเนินการเพื่อแปลงแผนไปสู่การปฏิบัติ ดังนี้
 - ๒.๑ ระบุเร่งด่วนในปี ๒๕๕๙ ดำเนินการในพื้นที่จังหวัดน่าน และจังหวัดเชียงใหม่ โดยให้กรมป่าไม้เน้นดำเนินการในพื้นที่จังหวัดน่านเป็นหลัก และกรมอุทยานแห่งชาติ สัตว์ป่า และพันธุ์พืช เน้นดำเนินการในพื้นที่จังหวัดเชียงใหม่เป็นหลัก ทั้งนี้ให้ทั้ง ๒ หน่วยงานดำเนินการทั้ง ๒ พื้นที่ไปพร้อมกัน
 - ๒.๒ ให้แต่ละหน่วยงานตรวจสอบงานที่ได้ดำเนินการไปแล้ว และที่ต้องดำเนินการต่อไป โดยหากสามารถיע็ดจ่ายงบประมาณปี ๒๕๕๙ ได้ ให้เร่งดำเนินการ และหากต้องการงบประมาณเพิ่มเติมให้เสนอตามกรอบภารกิจงานที่จำเป็นต้องดำเนินการ
 - ๒.๓ ให้เพิ่มแนวทางพระราชดำริในมาตรการที่เกี่ยวข้องกับการฟื้นฟูป่า
 - ๒.๔ แนวทางพระราชรัฐ ที่ยังไม่ได้กล่าวถึงในยุทธศาสตร์ ให้นำเสนอเป็นโครงการ

๒.๕ โครงการ...

๒.๕ โครงการที่นำเสนอดำเนินการให้แบ่งเป็น ปี ๒๕๕๙ ปี ๒๕๖๐ และ ปี ๒๕๖๑ โดยกำหนดกรอบให้ชัดเจนว่าจะใช้งบประมาณของหน่วยงานที่ได้รับการจัดสรรไปแล้วจำนวนเท่าใด และจะเสนอของบกลางจำนวนเท่าใด และเสนอของบประมาณในปีถัดไปจำนวนเท่าใด เพื่อเป็นกรอบวงเงินงบประมาณเสนอคณะรัฐมนตรีเพื่ออนุมัติงบประมาณต่อไป

๓. กำหนดระยะเวลาดำเนินการจัดทำแผนการดำเนินการดังกล่าวให้แล้วเสร็จภายใน ๒ สัปดาห์

กรมป่าไม้พิจารณาแล้ว ขอส่งผลการดำเนินงานตามแนวทางการขับเคลื่อนตาม ยุทธศาสตร์การฟื้นฟูป่าต้นน้ำเสื่อมสภาพบนพื้นที่สูงชัน (เขาหัวโล้น) รายละเอียดตามเอกสารที่แนบ มาพร้อมนี้ ทั้งนี้ เนื่องจากเป็นเรื่องที่ต้องดำเนินการให้ทันตามกำหนดเวลา กรมป่าไม้ได้รายงานสำนักงานปลัด กระทรวงทรัพยากรธรรมชาติและสิ่งแวดล้อมทราบเป็นการเบื้องต้นแล้ว ทาง e-mail: policy_group@hotmail.com

จึงเรียนมาเพื่อโปรดทราบและพิจารณา



(นายสมชัย มาเสถียร)

รองอธิบดี รักษาาราชการแทน

อธิบดีกรมป่าไม้

4 พค 01/.....2577 - 7 ล.ย 2558

เพื่อรอรับ งบจัดที่ดิน
- งบจัดที่ดิน งบจัดป่าเสื่อมโทรม
งบจัดที่ดิน งบจัดป่าเสื่อมโทรม
งบจัดที่ดิน งบจัดป่าเสื่อมโทรม

๒ งบอุดหนุน
เพื่อไปลงทุน

พลเอก
ผู้ช่วย
(สุรศักดิ์ กาญจนรัตน์)
รมว.ทส.
๖ มี.ย. ๒๕๕๙

- งบจัดที่ดิน งบจัดป่าเสื่อมโทรม
งบจัดที่ดิน งบจัดป่าเสื่อมโทรม
งบจัดที่ดิน งบจัดป่าเสื่อมโทรม

(นายรัชฎา สุริยกุล ณ อยุธยา)

รองปลัดกระทรวงทรัพยากรธรรมชาติและสิ่งแวดล้อม

๓ งบอุดหนุน
งบอุดหนุน

๓ งบอุดหนุน
งบอุดหนุน

งบอุดหนุน
งบอุดหนุน

งบอุดหนุน

งบอุดหนุน

งบอุดหนุน
งบอุดหนุน

งบอุดหนุน
งบอุดหนุน



ด่วนที่สุด

บันทึกข้อความ

กระทรวงมหาดไทย
ที่ ๓๕๒๑
๒๘ มิย ๒๕๕๙
๑๓๖๓๖

ห้องรองอธิบดีกรมป่าไม้
(นายสมชัย มาเสถียร)
รับที่ ๕๕๗๓
วันที่ ๒๘ มิย ๒๕๕๙
เวลา.....

ส่วนราชการ สำนักแผนงานและสารสนเทศ ส่วนแผนงานและงบประมาณ โทร. ๕๐๔๐

ที่ ทส ๑๖๐๖.๒๒/๑๕๕๑

วันที่ ๒๘ มิถุนายน ๒๕๕๙

เรื่อง สรุปผลการประชุมแนวทางการขับเคลื่อนตามยุทธศาสตร์การฟื้นฟูป่าต้นน้ำเสื่อมสภาพบนพื้นที่สูงชัน (เขาค้อ-วังน้ำเขียว)

เรียน อธิบดีกรมป่าไม้

๑. เรื่องเดิม

๑.๑ กรมป่าไม้ได้มีหนังสือ ด่วนที่สุด ที่ ทส ๑๖๐๖.๒๒/๓๔๒๓ ลงวันที่ ๒๓ พฤษภาคม ๒๕๕๙ เรื่อง สรุปผลการประชุมแนวทางการขับเคลื่อนตามยุทธศาสตร์การฟื้นฟูป่าต้นน้ำเสื่อมสภาพบนพื้นที่สูงชัน (เขาค้อ-วังน้ำเขียว) แจ้งสำนักงานปลัดกระทรวงทรัพยากรธรรมชาติและสิ่งแวดล้อมเพื่อโปรดทราบผลการดำเนินงานตามแนวทางการขับเคลื่อนตามยุทธศาสตร์การฟื้นฟูป่าต้นน้ำเสื่อมสภาพบนพื้นที่สูงชัน (เขาค้อ-วังน้ำเขียว) (เอกสาร ๑)

๑.๒ รองอธิบดี (นายสมชัย มาเสถียร) ปฏิบัติราชการแทนอธิบดีกรมป่าไม้ได้โปรดมีบันทึกสั่งการลงวันที่ ๑๐ มิถุนายน ๒๕๕๙ ความว่า “สผส พิจารณา” ท้ายหนังสือสำนักงานรัฐมนตรี ด่วนที่สุด ที่ ทส ๐๑๐๐/๓๕๓/๓ ลงวันที่ ๖ มิถุนายน ๒๕๕๙ เรื่อง สรุปผลการประชุมแนวทางการขับเคลื่อนตามยุทธศาสตร์การฟื้นฟูป่าต้นน้ำเสื่อมสภาพบนพื้นที่สูงชัน (เขาค้อ-วังน้ำเขียว) แจ้งกรมป่าไม้เพื่อทราบและพิจารณาดำเนินการตามข้อสั่งการของรัฐมนตรีว่าการกระทรวงทรัพยากรธรรมชาติและสิ่งแวดล้อม (พลเอก สุรศักดิ์ กาญจนรัตน์) และประสานกรมอุทยานแห่งชาติ สัตว์ป่า และพันธุ์พืช ดำเนินการต่อไป (เอกสาร ๒)

๒. ข้อเท็จจริง

สำนักแผนงานและสารสนเทศขอเรียนดังนี้

๒.๑ ตามนัยหนังสือข้อ ๑.๑ ข้างต้น กรมป่าไม้ได้เสนอสรุปผลการประชุมแนวทางการขับเคลื่อนตามยุทธศาสตร์การฟื้นฟูป่าต้นน้ำเสื่อมสภาพบนพื้นที่สูงชัน (เขาค้อ-วังน้ำเขียว) เพื่อรายงานผลการดำเนินงานตามแนวทางการขับเคลื่อนตามยุทธศาสตร์การฟื้นฟูป่าต้นน้ำเสื่อมสภาพบนพื้นที่สูงชัน (เขาค้อ-วังน้ำเขียว) ซึ่งปลัดกระทรวงทรัพยากรธรรมชาติและสิ่งแวดล้อมได้มีบันทึกสั่งการลงวันที่ ๑ มิถุนายน ๒๕๕๙ ความว่า “เรียนรัฐมนตรีว่าการกระทรวงทรัพยากรธรรมชาติและสิ่งแวดล้อมเพื่อทราบ, เห็นควรมอบหมายให้กรมอุทยานแห่งชาติ สัตว์ป่า และพันธุ์พืช และกรมป่าไม้ ดำเนินการ

ในพื้นที่...

ในพื้นที่นำร่อง จังหวัดน่าน และเชียงใหม่ ตามมติคณะรัฐมนตรีและข้อสั่งการของรองนายกรัฐมนตรี (พลเอก ประวิตร วงษ์สุวรรณ) ด้วย” และเสนอรัฐมนตรีว่าการกระทรวงทรัพยากรธรรมชาติและสิ่งแวดล้อม เพื่อกฎหมายและพิจารณา โดยรัฐมนตรีว่าการกระทรวงทรัพยากรธรรมชาติและสิ่งแวดล้อม ได้มีข้อสั่งการ ดังนี้

๒.๑.๑ เห็นชอบให้เร่งดำเนินการ

๒.๑.๒ ในพื้นที่อื่นๆ ต้องให้หน่วยงานในพื้นที่ดำเนินการยับยั้งไม่ให้เกิดการบุกรุกเพิ่มเติม และเร่งฟื้นฟูตามขีดความสามารถ

๒.๑.๓ หากทำเฉพาะจังหวัดน่าน, เชียงใหม่ พื้นที่อื่นๆ ก็จะถูกกระแสสังคมโจมตีอีก เพราะที่เชียงราย, แม่ฮ่องสอน, พะเยา ก็ได้รับความเสียหายมาก

๒.๑.๔ ให้ผู้อำนวยการสำนักบริหารพื้นที่อนุรักษ์, ผู้อำนวยการสำนักจัดการทรัพยากรป่าไม้ ในพื้นที่เร่งรัดดำเนินการในทุกพื้นที่ควบคู่กันไป

๒.๒ สำนักงานรัฐมนตรีขอให้กรมป่าไม้ดำเนินการในส่วนที่เกี่ยวข้อง และประสานกรมอุทยานแห่งชาติ สัตว์ป่า และพันธุ์พืช ให้ดำเนินการตามข้อสั่งการของรัฐมนตรีว่าการกระทรวงทรัพยากรธรรมชาติและสิ่งแวดล้อมด้วย ตามนัยหนังสือข้อ ๑.๒ ดังกล่าวข้างต้น

๓. ข้อเสนอเพื่อพิจารณา

สำนักแผนงานและสารสนเทศพิจารณาแล้ว เห็นควรดำเนินการดังนี้

๓.๑ แจ้งกรมอุทยานแห่งชาติ สัตว์ป่า และพันธุ์สัตว์ดำเนินการตามข้อสั่งการของรัฐมนตรีว่าการกระทรวงทรัพยากรธรรมชาติและสิ่งแวดล้อม

๓.๒ เห็นควรมีการประชุมเพื่อกำหนดทิศทางการขับเคลื่อนการดำเนินการจัดการพื้นที่สูงชัน (เขาหัวโล้น) โดยให้มีการมอบหมายหน่วยงานเจ้าภาพดำเนินการ เพื่อให้เกิดความชัดเจนและเป็นรูปธรรม

๓.๓ ในเบื้องต้น เห็นควรแจ้งหน่วยงานที่ปฏิบัติงานในพื้นที่สำนักจัดการทรัพยากรป่าไม้ เพื่อดำเนินการตามข้อสั่งการของรัฐมนตรีว่าการกระทรวงทรัพยากรธรรมชาติและสิ่งแวดล้อมอย่างเคร่งครัด โดยเฉพาะในพื้นที่จังหวัดน่าน จังหวัดเชียงใหม่ จังหวัดเชียงราย จังหวัดแม่ฮ่องสอน และจังหวัดพะเยา

จึงเรียนมาเพื่อโปรดทราบและพิจารณา หากเป็นการชอบแล้วขอได้โปรดลงนามในร่างหนังสือที่แนบมาพร้อมนี้ หรือหากเห็นประการใดขอได้โปรดสั่งการ

เรียน ท่านอธิบดี
ที่ ๒๕๒๓/๒๕๖๓


น/ว

๒๘ มี.ย. ๒๕๖๓
(นายสมชัย มาเสถียร)

รองอธิบดีกรมป่าไม้


(นายสุรติ กาญจนบุญชวร)
ผู้อำนวยการสำนักแผนงานและสารสนเทศ

- นายสมชัย
- น/ว
1024/๒๕๖๓/๒๕๖๓
น/ว, สอช, สอญ
FSU ๒๕๖๓.๒๕


(นายชวลิต ชื่นชื่น)
อธิบดีกรมป่าไม้

ผลการดำเนินงานแนวทางการขับเคลื่อนตามยุทธศาสตร์การฟื้นฟูป่าต้นน้ำเสื่อมสภาพบนพื้นที่สูงชัน (เขาหัวโล้น)

ของกรมป่าไม้ ณ วันที่ 19 พฤษภาคม 2559

แนวทาง	เป้าหมาย	หน่วยนับ	งบประมาณ (บาท)	ผลการดำเนินงาน	หมายเหตุ
1. จัดทำข้อมูลเปรียบเทียบการเปลี่ยนแปลงพื้นที่ป่าในแต่ละปีของจังหวัดน่านและจังหวัดเชียงใหม่ โดยจำแนกพื้นที่ที่เป็นลุ่มน้ำ 1 และ 2 เป็นเป้าหมายหลัก	2	จังหวัด	-	จังหวัดน่านดำเนินการเสร็จเรียบร้อยแล้ว จังหวัดเชียงใหม่อยู่ระหว่างดำเนินการ	เอกสารแนบ 1
2. การดำเนินการเพื่อแปลงจากแผนไปสู่การปฏิบัติ					
2.1 ระยะเร่งด่วนในปี 2559 ดำเนินการในพื้นที่จังหวัดน่านและจังหวัดเชียงใหม่ โดยให้กรมป่าไม้เน้นดำเนินการในพื้นที่จังหวัดน่านเป็นหลัก					
2.1.1 ฟื้นฟูสภาพป่า	3,750		14,625,000		
1) ฟื้นฟูสภาพป่าในพื้นที่เสื่อมโทรม จังหวัดเชียงใหม่	900	ไร่	3,510,000	อยู่ระหว่างดำเนินการ	-เงินนอกงบประมาณ ปี 2559
2) ฟื้นฟูสภาพป่าในพื้นที่เสื่อมโทรม จังหวัดน่าน	2,850	ไร่	11,115,000	อยู่ระหว่างดำเนินการ	-มีเป้าหมายจะดำเนินการเพิ่มเติมอีก 3,021 ไร่ โดยใช้เงินนอกงบประมาณ
2.1.2 จัดตั้งป่าชุมชน	22	หมู่บ้าน	100,000	ดำเนินการจัดตั้งไปแล้ว 17 หมู่บ้าน อยู่ระหว่างดำเนินการ 5 หมู่บ้าน	-เจียดจ่ายงบประมาณ ปี 2559
2.1.3 โครงการป่าเศรษฐกิจชุมชน	3	แห่ง	-	อยู่ระหว่างดำเนินการ	
2.2 โครงการตามแนวทางพระราชดำริในมาตรการที่เกี่ยวกับการฟื้นฟูป่า					
2.2.1 โครงการสร้างป่าสร้างรายได้	2,250		11,250,000		
1) จังหวัดน่าน	1,250	ไร่	6,250,000	ดำเนินการเสร็จเรียบร้อยแล้ว 1474.50 ไร่	
2) จังหวัดเชียงใหม่	1,000	ไร่	5,000,000	ดำเนินการเสร็จเรียบร้อยแล้ว	

แนวทาง	เป้าหมาย	หน่วยนับ	งบประมาณ (บาท)	ผลการดำเนินงาน	หมายเหตุ
2.3 โครงการที่จะนำเสนอดำเนินการในปี 2560					
2.3.1 พื้นฟูสภาพป่า					-การฟื้นฟูสภาพป่าจะเสนอของบกลาง ซึ่งพื้นที่เป้าหมายจะกำหนดตามพื้นที่ป่า เสื่อมสภาพ (เขาหัวโล้น) ที่กรมป่าไม้ ดำเนินการตรวจยึดและจัดการพื้นที่ เสร็จเรียบร้อยแล้ว
1) พื้นฟูสภาพป่าในพื้นที่เสื่อมโทรม จังหวัดเชียงใหม่	1,166,000	กล้า	3,381,400		
2) พื้นฟูสภาพป่าในพื้นที่เสื่อมโทรม จังหวัดน่าน	596,000	กล้า	1,728,840		
2.3.2 จัดตั้งป่าชุมชน	300	หมู่บ้าน	75,000,000		
2.3.3 โครงการป่าเศรษฐกิจชุมชน	23	แห่ง	1,000,000		
2.3.4 โครงการสร้างป่าสร้างรายได้	3,000				
1) จังหวัดน่าน	1,500	ไร่	13,200,000		
2) จังหวัดเชียงใหม่	1,500	ไร่	13,200,000		

พื้นที่จังหวัด	ปี พ.ศ. 2545		ปี พ.ศ. 2551		ปี พ.ศ. 2556		ปี พ.ศ. 2557		ปี พ.ศ. 2558	
	พื้นที่ป่าไม้	ร้อยละ	พื้นที่ป่าไม้	ร้อยละ	พื้นที่ป่าไม้	ร้อยละ	พื้นที่ป่าไม้	ร้อยละ	พื้นที่ป่าไม้	ร้อยละ
7,581,035.02	5,674,613.84	74.85	5,087,631.72	67.11	4,633,944.85	61.13	4,640,640.47	61.21	4,654,853.32	61.40

การเปลี่ยนแปลง				
ปี 2545-2551	ปี 2545-2556	ปี 2545-2557	ปี 2545-2558	ปี 2557- 2558
-586,982.13	-1,040,669.00	-1,033,973.38	-1,019,760.52	14,212.85

ที่มา ๑ คำนวณด้วยระบบ GIS

ผลการแปลงพื้นที่ป่าปี พ.ศ. 2545 : สำนักงานเศรษฐกิจการเกษตร

ผลการแปลงพื้นที่ป่าปี พ.ศ.2551 ปี พ.ศ.2556 ปี พ.ศ.2557 และ ปี พ.ศ. 2558 : กรมป่าไม้ สำนักจัดการที่ดินป่าไม้

ขอบเขตการปกครอง อ้างอิงจากกรมการปกครอง กระทรวงมหาดไทย ปี พ.ศ. 2556

ขอบเขตป่าสงวนแห่งชาติ ป่าอนุรักษ์ ส.ป.ก. จากโครงการเร่งด่วนเพื่อแก้ไขปัญหาการบุกรุกทำลายทรัพยากรป่าไม้ของประเทศ (ใช้ในการพิจารณา One map)

รวบรวมโดย ส่วนสำรวจและวิเคราะห์ทรัพยากรป่าไม้

สำนักจัดการที่ดินป่าไม้ กรมป่าไม้

ณ วันที่ 18 พฤษภาคม 2559

พื้นที่มีสภาพป่า ปี พ.ศ.2545 ปี พ.ศ.2551 ปี พ.ศ.2556 ปี พ.ศ.2557 และ ปี พ.ศ.2558

จังหวัดน่าน

หน่วยพื้นที่ : ไร่

ลำดับ	อำเภอ	พื้นที่อำเภอ	พื้นที่ป่าไม้				
			ปี 2545	ปี 2551	ปี 2556	ปี 2557	ปี 2558
1	เฉลิมพระเกียรติ	354,384.52	301,762.31	274,841.65	249,910.36	242,034.16	248,083.70
2	เชียงกลาง	195,757.31	127,110.94	103,594.33	91,768.09	94,395.18	98,668.50
3	ท่าวังผา	480,166.35	333,013.07	280,501.90	229,858.31	228,359.97	225,325.94
4	ทุ่งช้าง	442,321.92	370,214.65	375,575.47	328,164.38	333,509.75	333,108.38
5	นาหมอย	674,987.35	435,137.90	388,273.16	372,312.71	386,769.70	388,374.90
6	นาหมื่น	588,744.16	463,613.25	471,157.15	472,154.07	471,989.28	472,929.92
7	บ่อเกลือ	577,148.33	511,240.23	521,218.22	452,828.48	428,852.22	430,592.54
8	บ้านหลวง	237,312.40	172,289.19	142,947.34	143,045.86	152,302.59	152,253.64
9	บัว	508,987.93	385,277.38	350,693.86	295,670.12	296,760.80	297,898.29
10	ภูเพียง	281,346.66	160,246.14	122,613.51	113,199.74	113,583.41	116,740.22
11	เมืองน่าน	620,624.49	409,122.03	347,278.68	293,175.67	300,066.37	292,124.26
12	แม่จริม	650,392.72	555,386.93	523,260.98	492,058.28	475,849.06	478,810.72
13	เวียงสา	1,350,603.26	945,222.03	731,078.18	710,508.77	721,300.97	726,420.37
14	สองแคว	373,900.96	328,327.36	310,836.20	271,032.11	276,051.42	275,024.40
15	สันติสุข	244,356.67	176,650.45	143,761.07	118,257.91	118,815.60	118,497.52
รวม		7,581,035.02	5,674,613.84	5,087,631.72	4,633,944.85	4,640,640.47	4,654,853.32

ที่มา : คำนวณด้วยระบบ GIS

ผลการแปลพื้นที่ป่าปี พ.ศ. 2545 : สำนักงานเศรษฐกิจการเกษตร

ผลการแปลพื้นที่ป่าปี พ.ศ.2551 ปี พ.ศ.2556 ปี พ.ศ.2557 และ ปี พ.ศ. 2558 : กรมป่าไม้ สำนักจัดการที่ดินป่าไม้

ขอบเขตการปกครอง อ้างอิงจากกรมการปกครอง กระทรวงมหาดไทย ปี พ.ศ. 2556

รวบรวมโดย ส่วนสำรวจและวิเคราะห์ทรัพยากรป่าไม้

สำนักจัดการที่ดินป่าไม้ กรมป่าไม้

ณ วันที่ 18 พฤษภาคม 2559

ลำดับ	อำเภอ	พื้นที่อำเภอ	การเปลี่ยนแปลง				
			ปี 2545-2551	ปี 2545-2556	ปี 2545-2557	ปี 2545-2558	ปี 2557- 2558
1	เฉลิมพระเกียรติ	354,384.52	-26,920.65	-51,851.95	-59,728.15	-53,678.60	6,049.55
2	เชียงกลาง	195,757.31	-23,516.61	-35,342.85	-32,715.76	-28,442.44	4,273.32
3	ท่าวังผา	480,166.35	-52,511.17	-103,154.76	-104,653.09	-107,687.12	-3,034.03
4	ทุ่งช้าง	442,321.92	5,360.83	-42,050.26	-36,704.90	-37,106.27	-401.36
5	นาหมอย	674,987.35	-46,864.74	-62,825.19	-48,368.20	-46,763.00	1,605.20
6	นาหมื่น	588,744.16	7,543.91	8,540.82	8,376.04	9,316.68	940.64
7	บ่อเกลือ	577,148.33	9,977.98	-58,411.75	-82,388.02	-80,647.69	1,740.33
8	บ้านหลวง	237,312.40	-29,341.85	-29,243.32	-19,986.60	-20,035.55	-48.95
9	ปัว	508,987.93	-34,583.52	-89,607.26	-88,516.58	-87,379.09	1,137.49
10	ภูเพียง	281,346.66	-37,632.63	-47,046.41	-46,662.73	-43,505.93	3,156.80
11	เมืองน่าน	620,624.49	-61,843.36	-115,946.36	-109,055.67	-116,997.77	-7,942.10
12	แม่จริม	650,392.72	-32,125.94	-63,328.65	-79,537.87	-76,576.21	2,961.66
13	เวียงสา	1,350,603.26	-214,143.84	-234,713.26	-223,921.06	-218,801.66	5,119.40
14	สองแคว	373,900.96	-17,491.15	-57,295.25	-52,275.94	-53,302.96	-1,027.02
15	สันติสุข	244,356.67	-32,889.37	-58,392.54	-57,834.85	-58,152.93	-318.08
รวม		7,581,035.02	-586,982.13	-1,040,668.99	-1,033,973.38	-1,019,760.53	14,212.85

ที่มา : คำนวณด้วยระบบ GIS

ผลการแปลงพื้นที่ป่าปี พ.ศ. 2545 : สำนักงานเศรษฐกิจการเกษตร

ผลการแปลงพื้นที่ป่าปี พ.ศ.2551 ปี พ.ศ.2556 ปี พ.ศ.2557 และ ปี พ.ศ. 2558 : กรมป่าไม้ สำนักจัดการที่ดินป่าไม้

ขอบเขตการปกครอง อ้างอิงจากกรมการปกครอง กระทรวงมหาดไทย ปี พ.ศ. 2556

รวบรวมโดย ส่วนสำรวจและวิเคราะห์ทรัพยากรป่าไม้

สำนักจัดการที่ดินป่าไม้ กรมป่าไม้

ณ วันที่ 18 พฤษภาคม 2559

พื้นที่ป่าไม้ ปี พ.ศ.2545 ปี พ.ศ.2551 ปี พ.ศ.2556 ปี พ.ศ.2557 และ ปี พ.ศ.2558

รายอำเภอ จังหวัดน่าน

หน่วยพื้นที่ ไร่

ลำดับ	อำเภอ	พื้นที่อำเภอ	พื้นที่ป่าไม้											
			ปี 2545			ปี 2551			ปี 2556			ปี 2557		
			ในชั้นลุ่มน้ำ 1,2	ในชั้นลุ่มน้ำ 3,4,5	รวม	ในชั้นลุ่มน้ำ 1,2	ในชั้นลุ่มน้ำ 3,4,5	รวม	ในชั้นลุ่มน้ำ 1,2	ในชั้นลุ่มน้ำ 3,4,5	รวม	ในชั้นลุ่มน้ำ 1,2	ในชั้นลุ่มน้ำ 3,4,5	รวม
1	เฉลิมพระเกียรติ	354,384.52	294,665.70	7,096.61	301,762.31	271,125.41	3,716.25	274,841.65	244,724.77	5,185.58	249,910.36	236,963.25	5,070.91	242,034.16
2	เขื่องกลาง	195,757.31	98,519.44	28,591.51	127,110.94	89,529.75	14,064.58	103,594.33	74,377.34	17,390.75	91,768.09	76,447.27	17,947.91	94,395.18
3	ท่าวังผา	480,166.35	238,273.82	94,739.25	333,013.07	229,780.34	50,721.56	280,501.90	189,165.45	40,692.86	229,858.31	188,385.88	39,974.10	228,359.97
4	ทุ่งช้าง	442,321.92	340,423.44	29,791.21	370,214.65	355,695.66	19,879.82	375,575.47	311,522.57	16,641.81	328,164.38	317,449.40	16,060.34	333,509.75
5	น่านน้อย	674,987.35	361,437.41	73,700.49	435,137.90	346,948.45	41,324.70	388,273.16	329,413.56	42,899.15	372,312.71	328,130.31	58,639.39	386,769.70
6	นาหมื่น	588,744.16	432,526.51	31,086.73	463,613.25	439,392.10	31,765.05	471,157.15	442,327.68	29,826.38	472,154.07	442,437.09	29,552.19	471,989.28
7	บ่อเกลือ	577,148.33	492,955.97	18,284.27	511,240.23	508,774.22	12,443.99	521,218.22	440,953.14	11,875.34	452,828.48	418,409.29	10,442.93	428,852.22
8	บ้านหลวง	237,312.40	140,907.15	31,382.03	172,289.19	134,741.88	8,205.46	142,947.34	155,425.83	7,620.03	143,045.86	136,723.69	15,578.90	152,302.59
9	ปัว	508,987.93	333,663.88	51,613.50	385,277.38	326,643.17	24,050.68	350,693.86	271,234.62	24,435.50	295,670.12	272,516.01	24,244.78	296,760.80
10	ภูเพียง	281,346.66	111,629.92	48,616.22	160,246.14	102,934.48	19,679.04	122,613.51	91,810.29	21,389.45	113,199.74	90,695.95	22,887.47	113,583.41
11	เมืองน่าน	620,624.49	311,691.25	97,430.78	409,122.03	299,804.46	47,474.22	347,278.68	254,072.01	39,103.66	293,175.67	256,977.49	43,088.88	300,066.37
12	แม่จริม	650,392.72	535,572.19	19,814.74	555,386.93	514,767.67	8,493.31	523,260.98	484,851.09	7,207.19	492,058.28	470,579.31	5,269.75	475,849.06
13	เวียงสา	1,350,603.26	700,304.94	244,917.09	945,222.03	628,427.74	102,650.44	731,078.18	601,626.51	108,882.25	710,508.77	602,071.67	119,229.29	721,300.97
14	สองแคว	373,900.96	265,574.03	62,753.33	328,327.36	258,087.65	52,748.56	310,836.20	230,305.28	40,726.83	271,032.11	235,838.20	40,213.22	276,051.42
15	สันติสุข	244,356.67	142,554.23	34,096.22	176,650.45	126,058.96	17,702.12	143,761.07	106,910.45	11,347.45	118,257.91	108,094.17	10,721.43	118,815.60
	รวม	7,581,035.02	4,800,699.86	873,913.98	5,674,613.84	4,632,711.94	454,919.77	5,087,631.72	4,208,720.60	425,224.25	4,633,944.85	4,181,718.98	458,921.49	4,640,640.47

ที่มา: คำนวณด้วยระบบ GIS

ผลการแปลพื้นที่ป่าปี พ.ศ. 2545 : สำนักงานเศรษฐกิจการเกษตร

ผลการแปลพื้นที่ป่าปี พ.ศ.2551 ปี พ.ศ.2556 ปี พ.ศ.2557 และ ปี พ.ศ. 2558 : กรมป่าไม้ สำนักจัดการที่ดินป่าไม้

ขอบเขตการปกครอง อ้างอิงจากกรมการปกครอง กระทรวงมหาดไทย ปี พ.ศ. 2556

รวบรวมโดย ส่วนสำรวจและวิเคราะห์ทรัพยากรป่าไม้

สำนักจัดการที่ดินป่าไม้ กรมป่าไม้

ณ วันที่ 18 พฤษภาคม 2559

หน่วยพื้นที่ : ไร่

ลำดับ	อำเภอ	พื้นที่อำเภอ	พื้นที่ป่าไม้			การเปลี่ยนแปลง ในชั้นลุ่มน้ำ 1,2				
			ปี 2558			ปี 2545-2551	ปี 2545-2556	ปี 2545-2557	ปี 2545-2558	ปี 2557-2558
			ในชั้นลุ่มน้ำ 1,2	ในชั้นลุ่มน้ำ 3,4,5	รวม					
1	เฉลิมพระเกียรติ	354,384.52	242,848.75	5,234.96	248,083.70	-23,540.29	-49,940.92	-57,702.45	-51,816.95	5,885.50
2	เชียงกลาง	195,757.31	78,030.04	20,638.47	98,668.50	-8,989.68	-24,142.09	-22,072.17	-20,489.40	1,582.77
3	ท่าวังผา	480,166.35	185,500.99	39,824.95	225,325.94	-8,493.48	-49,108.37	-49,887.94	-52,772.83	-2,884.88
4	ทุ่งช้าง	442,321.92	316,993.51	16,114.87	333,108.38	15,272.22	-28,900.87	-22,974.03	-23,429.93	-455.90
5	นาหวาย	674,987.35	328,784.54	59,590.36	388,374.90	-14,488.96	-32,023.85	-33,307.10	-32,652.87	654.23
6	นาพั่น	588,744.16	442,248.00	30,681.93	472,929.92	6,865.59	9,801.17	9,910.58	9,721.49	-189.09
7	บ่อเกลือ	577,148.33	420,133.17	10,459.38	430,592.54	15,818.26	-52,002.82	-74,546.68	-72,822.80	1,723.88
8	บ้านหลวง	237,312.40	136,734.15	15,519.49	152,253.64	-6,165.27	-5,481.32	-4,183.46	-4,173.00	10.46
9	ปัว	508,987.93	271,926.44	25,971.85	297,898.29	-7,020.71	-62,429.26	-61,147.87	-61,737.44	-589.58
10	ภูเพียง	281,346.66	90,977.53	25,762.69	116,740.22	-8,695.45	-19,819.64	-20,933.98	-20,652.40	281.58
11	เมืองน่าน	620,624.49	250,644.82	41,479.44	292,124.26	-11,886.79	-57,619.25	-54,713.77	-61,046.43	-6,332.66
12	แม่จริม	650,392.72	473,538.45	5,272.27	478,810.72	-20,804.51	-50,721.10	-64,992.87	-62,033.74	2,959.14
13	เวียงสา	1,350,603.26	599,987.92	126,432.45	726,420.37	-71,877.19	-98,678.42	-98,233.26	-100,317.02	-2,083.76
14	สองแคว	373,900.96	237,162.62	37,861.78	275,024.40	-7,486.38	-35,268.74	-29,735.83	-28,411.41	1,324.42
15	สันติสุข	244,356.67	107,929.80	10,567.72	118,497.52	-16,495.27	-35,643.78	-34,460.06	-34,624.43	-164.37
	รวม	7,581,035.02	4,183,440.70	471,412.61	4,654,853.32	-167,987.92	-591,979.26	-618,980.89	-617,259.16	1,721.73

ที่มา: คำนวณด้วยระบบ GIS

ผลการแปลงพื้นที่ป่าปี พ.ศ. 2545 : สำนักงานเศรษฐกิจการเกษตร

ผลการแปลงพื้นที่ป่าปี พ.ศ.2551 ปี พ.ศ.2556 ปี พ.ศ.2557 และ ปี พ.ศ. 2558 : กรมป่าไม้ สำนักจัดการที่ดินป่าไม้

ขอบเขตการปกครอง อ้างอิงจากกรมการปกครอง กระทรวงมหาดไทย ปี พ.ศ. 2556

รวบรวมโดย ส่วนสำรวจและวิเคราะห์ทรัพยากรป่าไม้

สำนักจัดการที่ดินป่าไม้ กรมป่าไม้

ณ วันที่ 18 พฤษภาคม 2559

พื้นที่มีสภาพป่า ปี พ.ศ.2545 ปี พ.ศ.2551 ปี พ.ศ.2556 ปี พ.ศ.2557 และ ปี พ.ศ.2558

จังหวัดน่าน

ลำดับที่	ประเภทพื้นที่	มีเนื้อที่	พื้นที่มีสภาพป่า					การเปลี่ยนแปลง				
			ปี 2545	ปี 2551	ปี 2556	ปี 2557	ปี 2558	ปี 2545-2551	ปี 2545-2556	ปี 2545-2557	ปี 2545-2558	ปี 2557- 2558
1	ป่าสงวนแห่งชาติ	3,308,464.35	2,505,333.79	2,137,173.26	1,868,711.67	1,879,135.22	1,873,160.49	-368,160.52	-636,622.11	-626,198.57	-632,173.30	-5,974.73
2	ป่าอนุรักษ์	2,905,360.51	2,705,825.50	2,736,281.67	2,571,618.40	2,559,673.62	2,565,944.41	30,456.18	-134,207.10	-146,151.87	-139,881.09	6,270.78
3	ส.ป.ก.	457,773.58	135,541.89	36,383.07	35,259.16	39,521.69	41,978.73	-99,158.82	-100,282.73	-96,020.20	-93,563.16	2,457.04
4	พื้นที่อื่นๆ	909,436.58	327,912.67	177,793.71	158,355.61	162,309.94	173,769.70	-150,118.96	-169,557.05	-165,602.73	-154,142.97	11,459.75
	รวม	7,581,035.02	5,674,613.84	5,087,631.72	4,633,944.85	4,640,640.47	4,654,853.32	-586,982.13	-1,040,669.00	-1,033,973.38	-1,019,760.52	14,212.85

หน่วยพื้นที่ : ไร่

ที่ผน คำนำถนด้วยระบบ GIS

ผลการแปลพื้นที่ป่าปี พ.ศ. 2545 : สำนักงานเศรษฐกิจการเกษตร

ผลการแปลพื้นที่ป่าปี พ.ศ.2551 ปี พ.ศ.2556 ปี พ.ศ.2557 และ ปี พ.ศ. 2558 : กรมป่าไม้ สำนักจัดการที่ดินป่าไม้

ขอบเขตการปกครอง อ้างอิงจากกรมการปกครอง กระทรวงมหาดไทย ปี พ.ศ. 2556

ขอบเขตป่าสงวนแห่งชาติ ป่าอนุรักษ์ ส.ป.ก. จากโครงการเร่งด่วนเพื่อแก้ไขปัญหาการบุกรุกทำลายทรัพยากรป่าไม้ของประเทศ (ใช้ในการพิจารณา One map)

ป่าอนุรักษ์ (อุทยานแห่งชาติ, เขตรักษาพันธุ์สัตว์ป่า, เขตห้ามล่าสัตว์, วนอุทยาน, พื้นที่เตรียมการ : นำมาคำนวณเฉพาะพื้นที่ที่อยู่ในจังหวัดน่านเท่านั้น)

รวบรวมโดย ส่วนสำรวจและวิเคราะห์ทรัพยากรป่าไม้

สำนักจัดการที่ดินป่าไม้ กรมป่าไม้

ณ วันที่ 18 พฤษภาคม 2559

ลำดับที่	ประเภทพื้นที่	มีเนื้อที่	พื้นที่มีสภาพป่า											
			ปี 2545			ปี 2551			ปี 2556			ปี 2557		
			ในชั้นลุ่มน้ำ 1,2	ในชั้นลุ่มน้ำ 3,4,5	รวม	ในชั้นลุ่มน้ำ 1,2	ในชั้นลุ่มน้ำ 3,4,5	รวม	ในชั้นลุ่มน้ำ 1,2	ในชั้นลุ่มน้ำ 3,4,5	รวม	ในชั้นลุ่มน้ำ 1,2	ในชั้นลุ่มน้ำ 3,4,5	รวม
1	ป่าสงวนแห่งชาติ	3,308,464.35	2,053,556.07	451,777.71	2,505,333.79	1,877,011.21	260,162.05	2,137,173.26	1,638,177.38	230,534.29	1,868,711.67	1,626,216.16	252,919.05	1,879,135.22
2	ป่าอนุรักษ์	2,905,360.51	2,612,803.09	93,022.41	2,705,825.50	2,649,168.12	87,113.55	2,736,281.67	2,485,336.71	86,281.69	2,571,618.40	2,471,469.25	88,204.37	2,559,673.62
3	ส.ป.ก.	457,773.58	13,777.10	121,764.79	135,541.89	8,433.11	27,949.96	36,383.07	8,660.09	26,599.07	35,259.16	9,277.12	30,244.57	39,521.69
4	พื้นที่อื่นๆ	909,436.58	120,563.60	207,349.07	327,912.67	98,099.50	79,694.21	177,793.71	49,544.80	108,810.81	158,355.61	74,756.44	87,553.51	162,309.94
	รวม	7,581,035.02	4,800,699.86	873,913.98	5,674,613.84	4,632,711.94	454,919.77	5,087,631.72	4,181,718.98	452,225.87	4,633,944.85	4,181,718.98	458,921.49	4,640,640.47

ที่มา คำนวณด้วยระบบ GIS

ผลการแปลงพื้นที่ป่าปี พ.ศ. 2545 : สำนักงานเศรษฐกิจการเกษตร

ผลการแปลงพื้นที่ป่าปี พ.ศ.2551 ปี พ.ศ.2556 ปี พ.ศ.2557 และ ปี พ.ศ. 2558 : กรมป่าไม้ สำนักจัดการที่ดินป่าไม้

ขอบเขตการปกครอง อ้างอิงจากกรมการปกครอง กระทรวงมหาดไทย ปี พ.ศ. 2556

ขอบเขตน่านสงวนแห่งชาติ ป่าอนุรักษ์ ส.ป.ก. จากโครงการเร่งด่วนเพื่อแก้ไขปัญหาการบุกรุกทำลายทรัพยากรป่าไม้ของประเทศไทย (ใช้ในการพิจารณา One map)

ป่าอนุรักษ์ (อุทยานแห่งชาติ, เขตรักษาพันธุ์สัตว์ป่า, เขตก่อนลาดสัตว์, วนอุทยาน, พื้นที่เตรียมการ : นำมาคำนวณเฉพาะพื้นที่ที่อยู่ในจังหวัดน่านเท่านั้น)

รวบรวมโดย ส่วนสำรวจและวิเคราะห์ทรัพยากรป่าไม้

สำนักจัดการที่ดินป่าไม้ กรมป่าไม้

ณ วันที่ 18 พฤษภาคม 2559

พื้นที่มีสภาพป่า ปี พ.ศ.2545 ปี พ.ศ.2551 ปี พ.ศ.2556 ปี พ.ศ.2557 และ ปี พ.ศ.2558

จังหวัดน่าน

หน่วยพื้นที่ : ไร่

ลำดับที่	ประเภทพื้นที่	มีเนื้อที่	พื้นที่มีสภาพป่า		การเปลี่ยนแปลง ในชั้นลุ่มน้ำ 1,2					
			ปี 2558			ปี 2545-2551	ปี 2545-2556	ปี 2545-2557	ปี 2545-2558	ปี 2557-2558
			ในชั้นลุ่มน้ำ 1,2	ในชั้นลุ่มน้ำ 3,4,5	รวม					
1	ป่าสงวนแห่งชาติ	3,308,464.35	1,622,103.79	251,056.70	1,873,160.49	-176,544.86	-415,378.69	-427,339.91	-431,452.29	-4,112.38
2	ป่าอนุรักษ์	2,905,360.51	2,477,009.09	88,935.32	2,565,944.41	36,365.03	-127,466.39	-141,333.84	-135,794.01	5,539.83
3	ส.ป.ก.	457,773.58	9,073.43	32,905.30	41,978.73	-5,343.99	-5,117.02	-4,499.98	-4,703.67	-203.69
4	พื้นที่อื่นๆ	909,436.58	75,254.40	98,515.30	173,769.70	-22,464.10	-71,018.79	-45,807.16	-45,309.20	497.96
	รวม	7,581,035.02	4,183,440.70	471,412.62	4,654,853.32	-167,987.92	-618,980.89	-618,980.89	-617,259.16	1,721.73

ที่มา คำนวณด้วยระบบ GIS

ผลการแปลพื้นที่ป่าปี พ.ศ. 2545 : สำนักงานเศรษฐกิจการเกษตร

ผลการแปลพื้นที่ป่าปี พ.ศ.2551 ปี พ.ศ.2556 ปี พ.ศ.2557 และ ปี พ.ศ. 2558 : กรมป่าไม้ สำนักจัดการที่ดินป่าไม้

ขอบเขตการปกครอง อ้างอิงจากกรมการปกครอง กระทรวงมหาดไทย ปี พ.ศ. 2556

ขอบเขตป่าสงวนแห่งชาติ ป่าอนุรักษ์ ส.ป.ก. จากโครงการเร่งด่วนเพื่อแก้ไขปัญหาการบุกรุกทำลายทรัพยากรป่าไม้ของประเทศ (ใช้ในการพิจารณา One map)

ป่าอนุรักษ์ (อุทยานแห่งชาติ, เขตรักษาพันธุ์สัตว์ป่า, เขตห้ามล่าสัตว์, วนอุทยาน, พื้นที่เตรียมการ : นำมาคำนวณเฉพาะพื้นที่ที่อยู่ในจังหวัดน่านเท่านั้น)

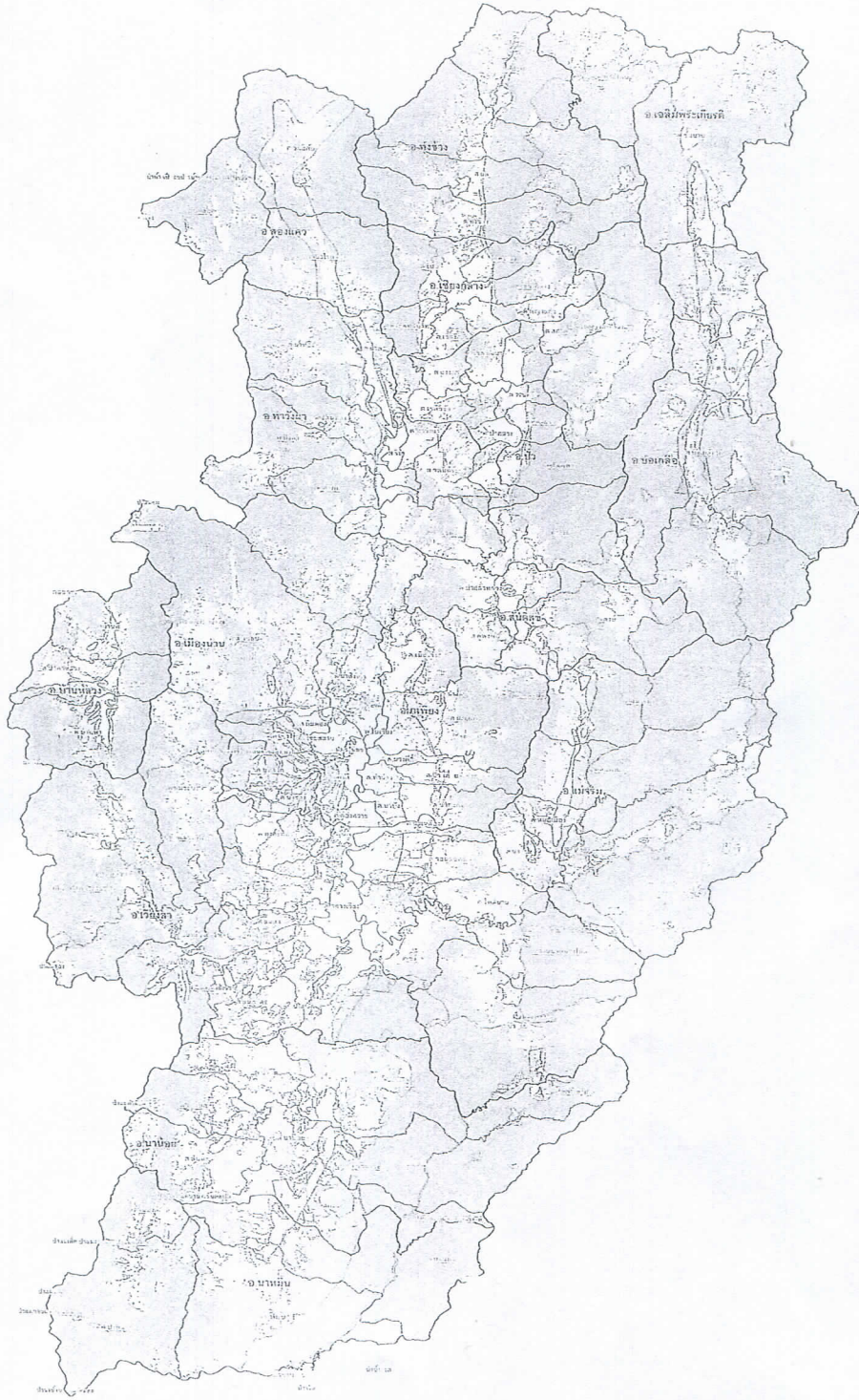
รวบรวมโดย ส่วนสำรวจและวิเคราะห์ทรัพยากรป่าไม้

สำนักจัดการที่ดินป่าไม้ กรมป่าไม้

ณ วันที่ 18 พฤษภาคม 2559

จังหวัด น่าน

โซน 47



คำอธิบายสัญลักษณ์

- เขตการปกครอง
- เขตป่าสงวนแห่งชาติ
- เขตอุทยานแห่งชาติ
- เขตรักษาพันธุ์สัตว์ป่า
- เขตวนอุทยาน
- เขต สปก. ในป่าสงวนแห่งชาติ
- แหล่งน้ำ
- ผลการแปลพื้นที่ป่าปี 2545
- ผลการแปลพื้นที่ป่าปี 2557 - 2558



กรมป่าไม้

มาตราส่วน 1 : 220,000



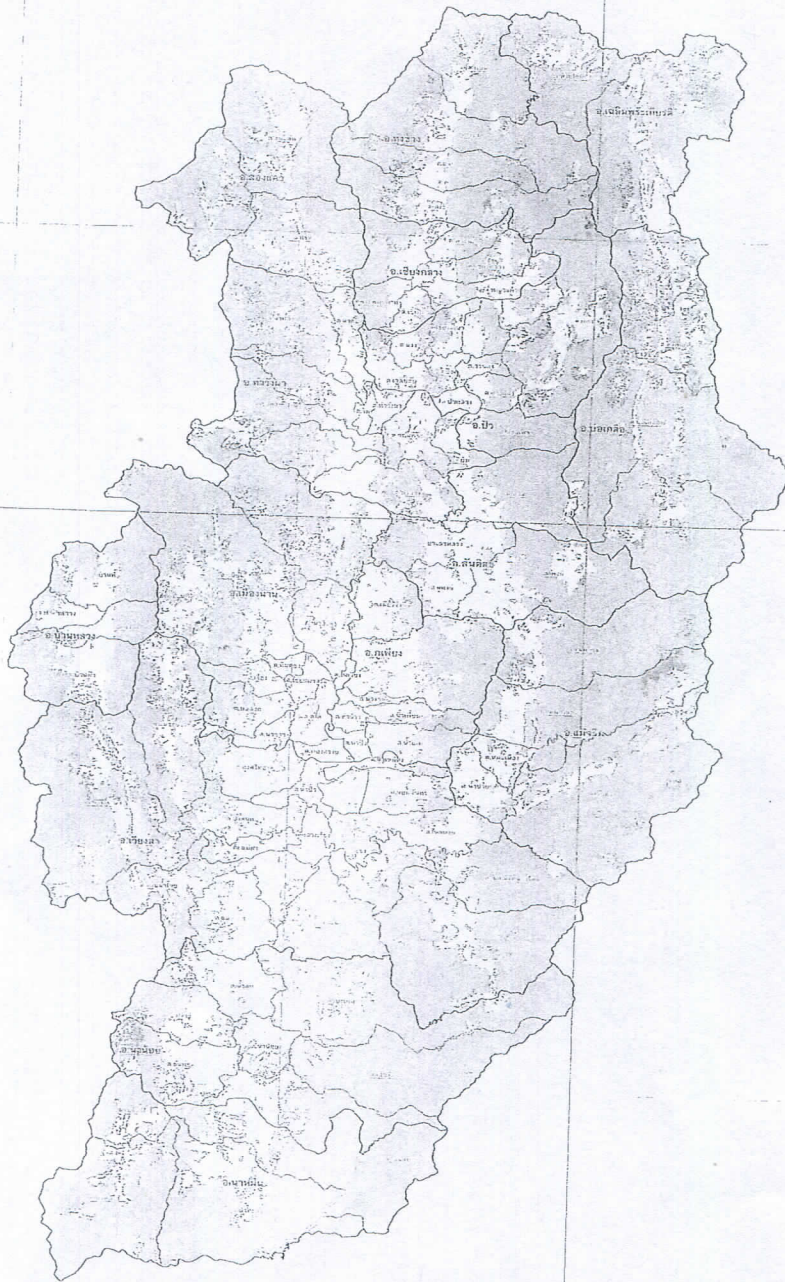
พื้นที่จังหวัด 7,581,035.02 ไร่
 พื้นที่ป่าปี 2545 เท่ากับ 5,674,613.84 ไร่
 พื้นที่ป่าปี 2557-2558 เท่ากับ 4,654,853.32 ไร่

ผู้ทำรัง: กรมป่าไม้
 ผลิต: สำนักพิมพ์กรมป่าไม้
 ไม้ประกอบ: กรมป่าไม้
 ที่ผลิต: กรุงเทพฯ
 ระบบ WGS 1984
 ภูมิภาค: เอเชียตะวันออกเฉียงใต้
 มาตรฐาน: เอชทีเอช/เอชทีเอช/เอชทีเอช
 ระบบ WGS 1984







จัดทำโดย

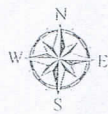
ส่วนสำรวจและวิเคราะห์ทรัพยากรป่าไม้
 สำนักจัดการที่ดินป่าไม้ กรมป่าไม้
 กระทรวงทรัพยากรธรรมชาติและสิ่งแวดล้อม
 โทร 02 581 4292 3





คำอธิบายสัญลักษณ์

-  เขตการปกครอง
-  พื้นที่ป่าปี 2545
-  พื้นที่ป่าปี 2551
-  พื้นที่ป่าปี 2556
-  พื้นที่ป่าปี 2557
-  พื้นที่ป่าปี 2558



กรมป่าไม้

มาตราส่วน 1: 250,000



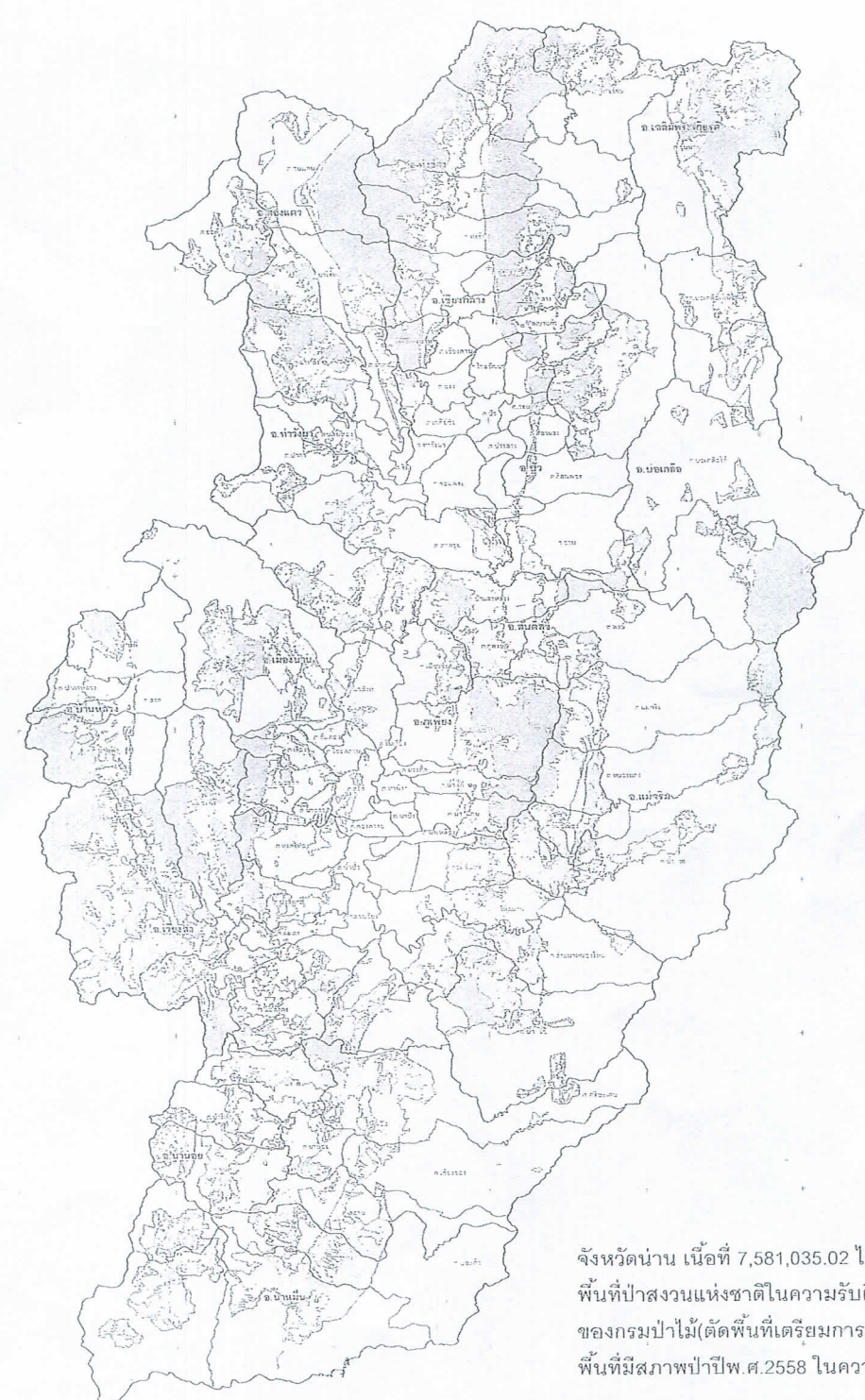
พื้นที่จังหวัดน่าน 7,581,035.02 ไร่
 พื้นที่ป่าปี 2545 เท่ากับ 5,674,613.84 ไร่ เป็นพื้นที่ป่าร้อยละ 74.85
 พื้นที่ป่าปี 2551 เท่ากับ 5,087,631.72 ไร่ เป็นพื้นที่ป่าร้อยละ 67.11
 พื้นที่ป่าปี 2556 เท่ากับ 4,633,394.85 ไร่ เป็นพื้นที่ป่าร้อยละ 61.13
 พื้นที่ป่าปี 2557 เท่ากับ 4,640,640.47 ไร่ เป็นพื้นที่ป่าร้อยละ 61.21
 พื้นที่ป่าปี 2558 เท่ากับ 4,654,853.32 ไร่ เป็นพื้นที่ป่าร้อยละ 61.40

รูปแบบ
 กริด
 เส้นเมริเดียน
 เส้นแวง
 ระบบ WGS 1984
 หน่วย
 หน่วย
 หน่วย
 หน่วย

แหล่งที่มาของข้อมูล
 สำนักงานเศรษฐกิจการเกษตร ปี 2545
 ภาชนะบรรจุเมล็ดพันธุ์ ปี 2551
 ภาพถ่ายดาวเทียมไทยโชต ปี 2556 ถึง 2558
 หมายเหตุ: งานแสดงการปกครองและเขตการปกครองปี 2556












จัดทำโดย
 กรมทรัพยากรธรรมชาติและสิ่งแวดล้อม
 สำนักจัดการที่ดินป่าไม้ กรมป่าไม้
 กรมตรวจประเมินทรัพยากรธรรมชาติและสิ่งแวดล้อม
 โทร 02 561 2252-3



จังหวัดน่าน เนื้อที่ 7,581,035.02 ไร่
พื้นที่ป่าสงวนแห่งชาติในความรับผิดชอบ
ของกรมป่าไม้(ตัดพื้นที่เตรียมการ) เนื้อที่ 3,308,464.35 ไร่
พื้นที่มีสภาพป่าปีพ.ศ.2558 ในความรับผิดชอบ
ของกรมป่าไม้(ตัดพื้นที่เตรียมการ) เนื้อที่ 1,873,160.49 ไร่

คำอธิบายสัญลักษณ์

- | | |
|--|--|
|  เขตการปกครอง |  ทางรถไฟ |
|  พื้นที่ป่ารับผิดชอบของกรมป่าไม้ |  ป่าสวนน้ำมัน |
|  ทางหลวง |  มั่นส่วนปะหลัง |
|  ทางหลวง |  อีซย |
|  เขตการเปลี่ยนที่ป่าปีพ.ศ. 2558 | |



กรมป่าไม้

มาตราส่วน 1: 220,000



ผู้ทำ:	รวมบท. 138
กัล	ยุติน. ๗๖๓๓. ๔7
สำนักควบคุม	แผนกสำรวจและจัดการ
พื้นที่อุทยานแห่งชาติ	กรม. พ.ศ. 193

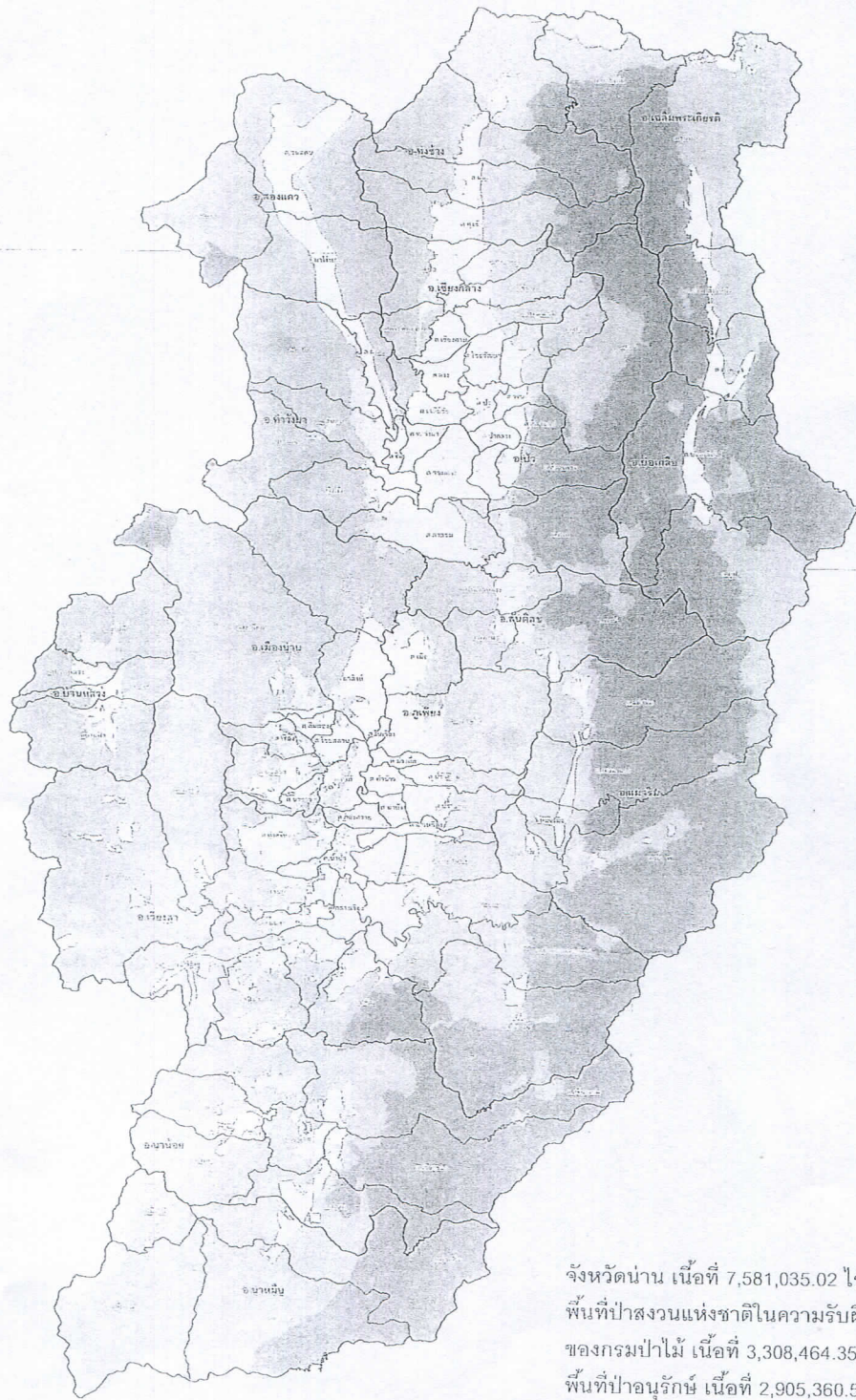


ซึ่งได้โดย
คำสั่งกรมป่าไม้เรื่องระเบียบ
กรมป่าไม้
กรมการช่างไม้
พ.ศ. ๕๓๑ 1๒๖๓ 3

กรมป่าไม้
กระทรวงทรัพยากรธรรมชาติและสิ่งแวดล้อม
กรมการช่างไม้
พ.ศ. ๕๓๑ 1๒๖๓ 3

พื้นที่ในความรับผิดชอบแต่ละหน่วยงาน จังหวัดน่าน

WGS 84



จังหวัดน่าน เนื้อที่ 7,581,035.02 ไร่
 พื้นที่ป่าสงวนแห่งชาติในความรับผิดชอบ
 ของกรมป่าไม้ เนื้อที่ 3,308,464.35 ไร่
 พื้นที่ป่าอนุรักษ์ เนื้อที่ 2,905,360.51 ไร่
 พื้นที่ ส.ป.ก. เนื้อที่ 457,773.58 ไร่

คำอธิบายสัญลักษณ์

- เขตการปกครอง
- พื้นที่เตรียมประกาศเป็นป่าอนุรักษ์
- พื้นที่ป่าอนุรักษ์
- พื้นที่ ส.ป.ก.
- พื้นที่ป่าสงวนแห่งชาติ



กรมป่าไม้

มาตราส่วน 1: 220,000



รูปถ่าย: กรม WGS 1984
 กรอบ: ยูนิฟอร์ม รหัสที่ 47
 เส้นโครงแผนที่: พิกัดภูมิศาสตร์
 พื้นผิวฐานทางราบ: ระบบ WGS 1984

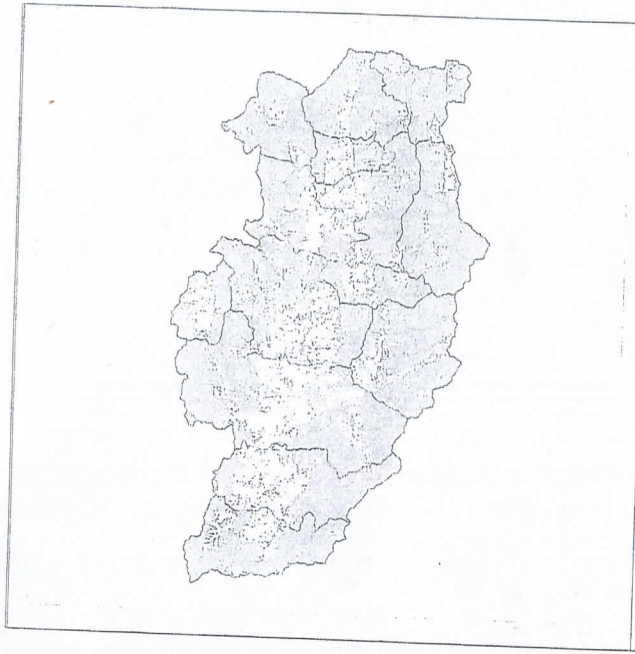
จัดทำโดย



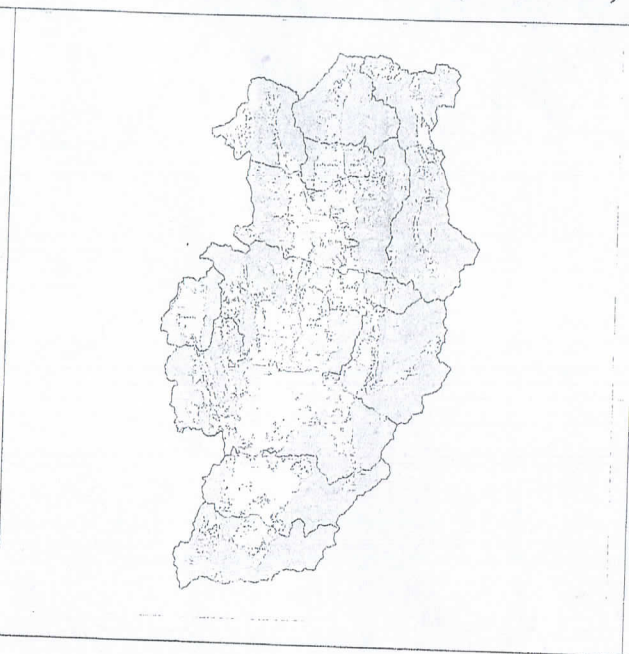
สำนักตรวจสอบและวิเคราะห์ทรัพยากรป่าไม้
 สำนักจัดการทรัพยากรป่าไม้ กรมป่าไม้
 กรมตรวจประเมินทรัพยากรธรรมชาติและสิ่งแวดล้อม
 โทร 02-561-4292-3

ข้อมูลแผนที่: ที่ทำการส่วนกลาง กรมป่าไม้ กรมทรัพยากรธรรมชาติและสิ่งแวดล้อม กระทรวงทรัพยากรธรรมชาติและสิ่งแวดล้อม ปี พ.ศ. 2560
 กรมตรวจประเมินทรัพยากรธรรมชาติและสิ่งแวดล้อม กรมป่าไม้ กรมทรัพยากรธรรมชาติและสิ่งแวดล้อม กระทรวงทรัพยากรธรรมชาติและสิ่งแวดล้อม ปี พ.ศ. 2560
 กรมตรวจประเมินทรัพยากรธรรมชาติและสิ่งแวดล้อม กรมป่าไม้ กรมทรัพยากรธรรมชาติและสิ่งแวดล้อม กระทรวงทรัพยากรธรรมชาติและสิ่งแวดล้อม ปี พ.ศ. 2560

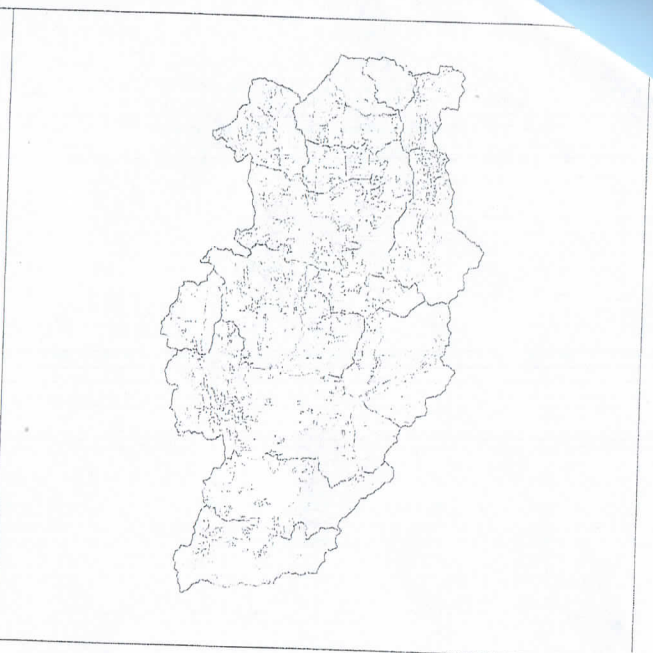
พื้นที่มีสภาพป่า ปี พ.ศ. 2545, 2551, 2556, 2557 และ 2558



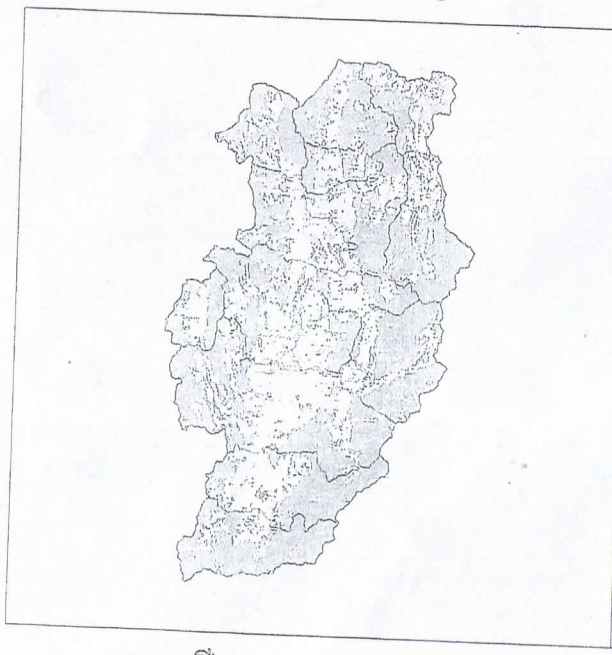
ปี พ.ศ.2545



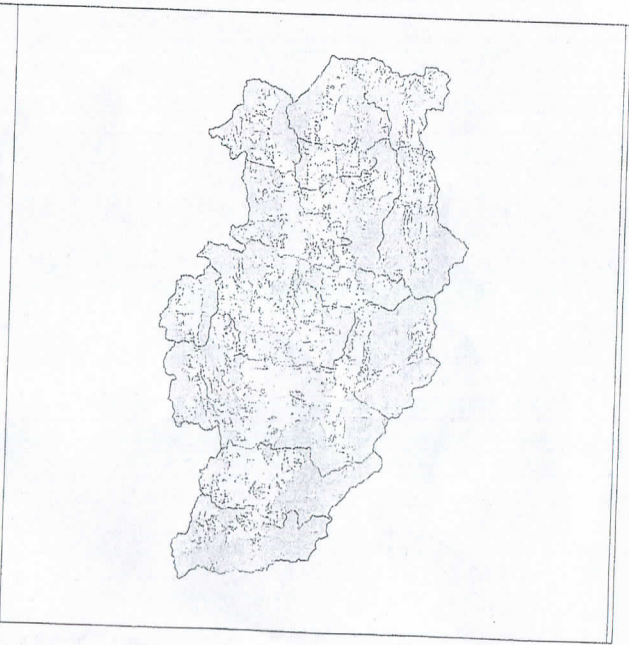
ปี พ.ศ.2551



ปี พ.ศ.2556



ปี พ.ศ.2557



ปี พ.ศ.2558

ที่มาข้อมูล คำนวณด้วยระบบ GIS
ผลการแปลพื้นที่ป่าปี พ.ศ.2545 : สำนักงานเศรษฐกิจการเกษตร
ผลการแปลพื้นที่ป่าปี พ.ศ.2551,2556,2557,2558 : กรมป่าไม้
ขอบเขตการปกครอง จากกรมการปกครอง ปี พ.ศ. 2556