



รัฐบาล

# บันทึกข้อความ

ส่วนราชการ สำนักจัดการทรัพยากรป่าไม้ที่ ๑๐ (ราชบุรี) ส่วนอำนวยการ โทร./โทรสาร ๐-๓๒๒๐-๑๓๙๕  
ที่ ทส ๑๖๒๓.๑/ ๑๖๕๗/ วันที่ ๒๒ พฤษภาคม ๒๕๕๙

เรื่อง การใช้งานระบบศูนย์ปฏิบัติการกรมป่าไม้ (DOC)

- เรียน ผู้อำนวยการส่วนทุกส่วน
- หัวหน้ากลุ่มทุกกลุ่ม
- ป่าไม้จังหวัดทุกจังหวัด
- หัวหน้าหน่วยป้องกันรักษาป่าทุกหน่วย
- หัวหน้าสถานีเพาะชำกล้าไม้ทุกสถานี
- หัวหน้าศูนย์ศึกษาและพัฒนาวนศาสตร์ชุมชนที่ ๑๐

สำนักจัดการทรัพยากรป่าไม้ที่ ๑๐ (ราชบุรี) ขอส่งสำเนาหนังสือกรมป่าไม้ ที่ ทส ๑๖๐๖.๔๔/๑๔๗/๑ ลงวันที่ ๒ พฤษภาคม ๒๕๕๙ เรื่อง การใช้งานระบบศูนย์ปฏิบัติการกรมป่าไม้ (DOC) มาเรียนเพื่อทราบและพิจารณา

ทั้งนี้ หากมีผู้ใดสนใจจะใช้งานระบบศูนย์ปฏิบัติการกรมป่าไม้เพิ่มเติม ขอให้กรอกตามแบบฟอร์มที่กำหนด เพื่อกำหนดสิทธิ์การใช้งาน แล้วส่งให้สำนักฯ ทราบ ภายในวันที่ ๒๓ พฤษภาคม ๒๕๕๙ เพื่อจัดได้รวบรวมให้สำนักแผนงานและสารสนเทศดำเนินการต่อไป และสามารถดาวน์โหลดเอกสารได้ที่เว็บไซต์ [new.forest.go.th/ratchaburi10/th](http://new.forest.go.th/ratchaburi10/th) หัวข้อหนังสือเวียน

- - อ.สมชาย, อ.วิเชียร ๑๗/๕/๕๙
- ก.วิเชียร ๑๗/๕/๕๙
- อ.วิเชียร X
- อ.วิเชียร X
- อ.วิเชียร, อ.วิเชียร, อ.วิเชียร ๑๗/๕/๕๙

*(Signature)*

(นายศรศักดิ์ วิริยะเอกกุล)

เจ้าพนักงานป่าไม้อาวุโส รักษาราชการแทน  
ผู้อำนวยการสำนักจัดการทรัพยากรป่าไม้ที่ ๑๐ (ราชบุรี)

*(Signature)*

(นายศรศักดิ์ วิริยะเอกกุล)

ผู้อำนวยการส่วนอำนวยการ

วิสัยทัศน์ 'การจัดการป่าสงวนแห่งชาติอย่างยั่งยืน สามารถอำนวยประโยชน์ทั้งทางตรงและทางอ้อมให้แก่ชุมชน โดยกรมมีส่วนร่วมจากทุกภาคส่วน'

.....งาน  
.....พิมพ์  
.....ทาน  
.....ตรวจ



อำนาจนายการ.....  
 รัชชเลขที่ 1940  
 วันที่ 10 พ.ค. 2559

สำนักจัดการทรัพยากรป่าไม้ที่ 10 (ราชบุรี)  
 รัชชเลขที่ ๑๓๐๗  
 วันที่ ๑๐ พ.ค. ๒๕๕๙

**บันทึกข้อความ**

ส่วนราชการ กรมป่าไม้ สำนักแผนงานและสารสนเทศ โทร. ๐ ๒๕๖๑ ๔๒๙๒-๓ ต่อ ๕๓/๕๔

ที่ ทส ๑๖๐๖.๔๔/ ๖๔๗๑

วันที่ ๒ พฤษภาคม ๒๕๕๙

เรื่อง การใช้งานระบบศูนย์ปฏิบัติการกรมป่าไม้ (DOC)

- เรียน รองอธิบดีกรมป่าไม้ทุกท่าน
- ผู้ตรวจราชการกรมป่าไม้ทุกท่าน
- ผู้อำนวยการสำนักทุกสำนัก
- ผู้อำนวยการสำนักจัดการทรัพยากรป่าไม้ทุกสำนัก
- ผู้อำนวยการสำนักจัดการทรัพยากรป่าไม้สาขาทุกสาขา
- ผู้อำนวยการกลุ่มพัฒนาระบบบริหาร
- หัวหน้ากลุ่มตรวจสอบภายใน

มี.ช. นิสิตนทศ  
 เลขที่ ๗๕  
 วันที่ 10 พ.ค. 59

พว.๓๐๓ ส.๑๐ (ราชบุรี)  
 ลงวันที่ ๑๒ พ.ค. ๒๕๕๙  
 เวลา ๑๑.๒๑ น.

ตามที่กรมป่าไม้ได้พัฒนาระบบศูนย์ปฏิบัติการกรมป่าไม้ (DOC) เพื่อนำเสนอข้อมูลในเรื่องต่างๆ ของกรมป่าไม้ เช่น ข้อมูลป่าสงวนแห่งชาติ ข้อมูลการอนุญาตใช้ประโยชน์ป่าไม้ ข้อมูลจำนวนคดีป่าไม้ ฯลฯ ในรูปแบบเป็นรายป่าสงวนแห่งชาติ ทั้งเชิงพื้นที่และตัวเลข เพื่อให้ผู้บริหารและเจ้าหน้าที่กรมป่าไม้ พิจารณานำไปใช้ในการปฏิบัติงาน นั้น

ในการนี้ เพื่อให้สามารถนำข้อมูลดังกล่าวไปใช้ประโยชน์ได้ สำนักแผนงานและสารสนเทศ โดยศูนย์สารสนเทศจึงได้กำหนดรหัสผู้ใช้งานและรหัสผ่านให้แก่ผู้บริหารกรมป่าไม้ทุกท่าน และผู้อำนวยการสำนักทุกสำนักแล้ว โดยรหัสผู้ใช้งาน จะเป็นเลขที่บัตรประจำตัวประชาชน ๑๓ หลัก และรหัสผ่าน เป็นวัน เดือน ปีเกิด ๔ หลัก (รวมดบปป)

ดังนั้น จึงขอให้ทุกหน่วยงานเข้าใช้งานระบบศูนย์ปฏิบัติการกรมป่าไม้ (DOC) และหากพบข้อมูลที่ผิดพลาด ขอให้โปรดแจ้งให้ศูนย์สารสนเทศ สำนักแผนงานและสารสนเทศทราบ เพื่อทำการปรับปรุงแก้ไข หรือหากมีผู้ใดสนใจจะใช้งานระบบศูนย์ปฏิบัติการกรมป่าไม้เพิ่มเติม ขอให้กรอกแบบฟอร์มที่กำหนด แล้วส่งมาที่หมายเลขโทรสาร ๐ ๒๕๓๙ ๓๕๔๔ เพื่อกำหนดสิทธิ์การใช้งานให้ต่อไป

จึงเรียนมาเพื่อโปรดทราบและพิจารณา

อำนาจนายการ  
 ๑๐ พ.ค. ๒๕๕๙

(นายประลอง ดำรงค์ไทย)  
 รองอธิบดี ปฏิบัติราชการแทน  
 อธิบดีกรมป่าไม้

เรื่อง ขอ... 10 ชม

- 1. ...
- 2. ...

ขอ... (doc)

- ...

... / ...

...

นาย กฤตพงศ์ วงศ์เงิน  
 เจ้าหน้าที่บริหารงานทั่วไป

*อรุณี*  
 (นางสาวปรารถน์ อธิธโยภาสกุล)  
 นักวิชาการป่าไม้ปฏิบัติการ

*วิริยะเอกกุล*  
 (นายศรศักดิ์ วิริยะเอกกุล)  
 ผู้อำนวยการส่วนอำนวยการ

...

*วิริยะเอกกุล*  
 12/10/59

(นายศรศักดิ์ วิริยะเอกกุล)

เจ้าพนักงานป่าไม้อาวุโส รักษาราชการแทน

ผู้อำนวยการสำนักจัดการทรัพยากรป่าไม้ที่ ๑๐ (ราชบุรี)

3 1022 01286 15 4

8 พ.ช 2508

แบบฟอร์มการขอเข้าใช้งานระบบศูนย์ปฏิบัติการกรมป่าไม้ (DOC)

วันที่.....เดือน.....พ.ศ.....

ชื่อ (นาย/นาง/นางสาว).....นามสกุล.....

ตำแหน่ง.....ส่วน.....

สำนัก.....

ที่อยู่.....

เบอร์โทรศัพท์ที่ทำงาน.....เบอร์โทรศัพท์มือถือ.....

E-mail :.....

ลงชื่อ.....

(.....)

ตำแหน่ง.....

ผู้ขอใช้งานระบบ

ลงชื่อ.....

(.....)

ตำแหน่ง.....

ผู้อำนวยการสำนัก/ส่วน

หมายเหตุ เมื่อเจ้าหน้าที่ได้กำหนดสิทธิ์การเข้าใช้งานระบบศูนย์ปฏิบัติการกรมป่าไม้ (DOC) ให้ท่านเสร็จเรียบร้อยแล้ว จะแจ้งให้ท่านทราบ ตาม E-mail ในใบคำขอใช้นี้

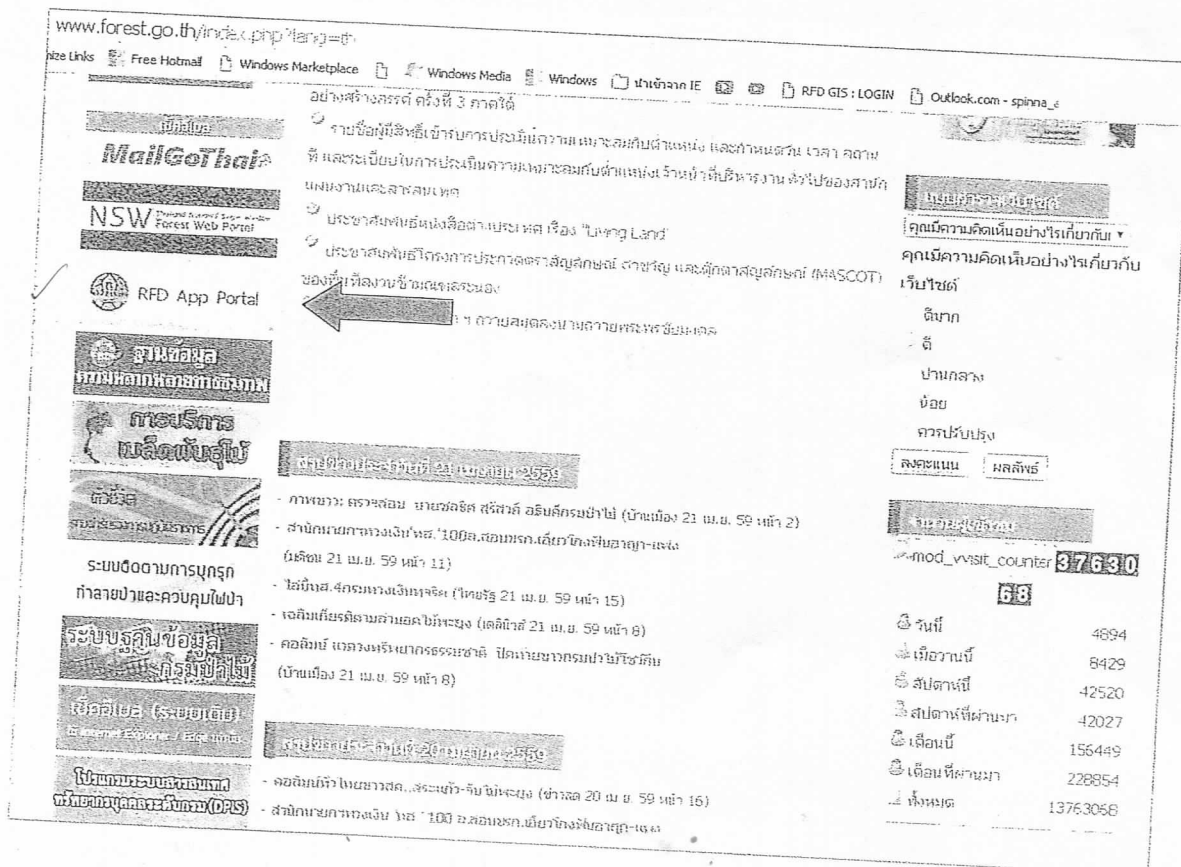
สำหรับเจ้าหน้าที่  
ได้ดำเนินการกำหนดสิทธิ์การใช้งาน และส่ง E-mail แจ้ง เมื่อวันที่.....เดือน.....พ.ศ.....  
ลงชื่อ.....  
เจ้าหน้าที่

# วิธีการเข้าใช้งานระบบศูนย์ปฏิบัติการกรมป่าไม้ (DOC)

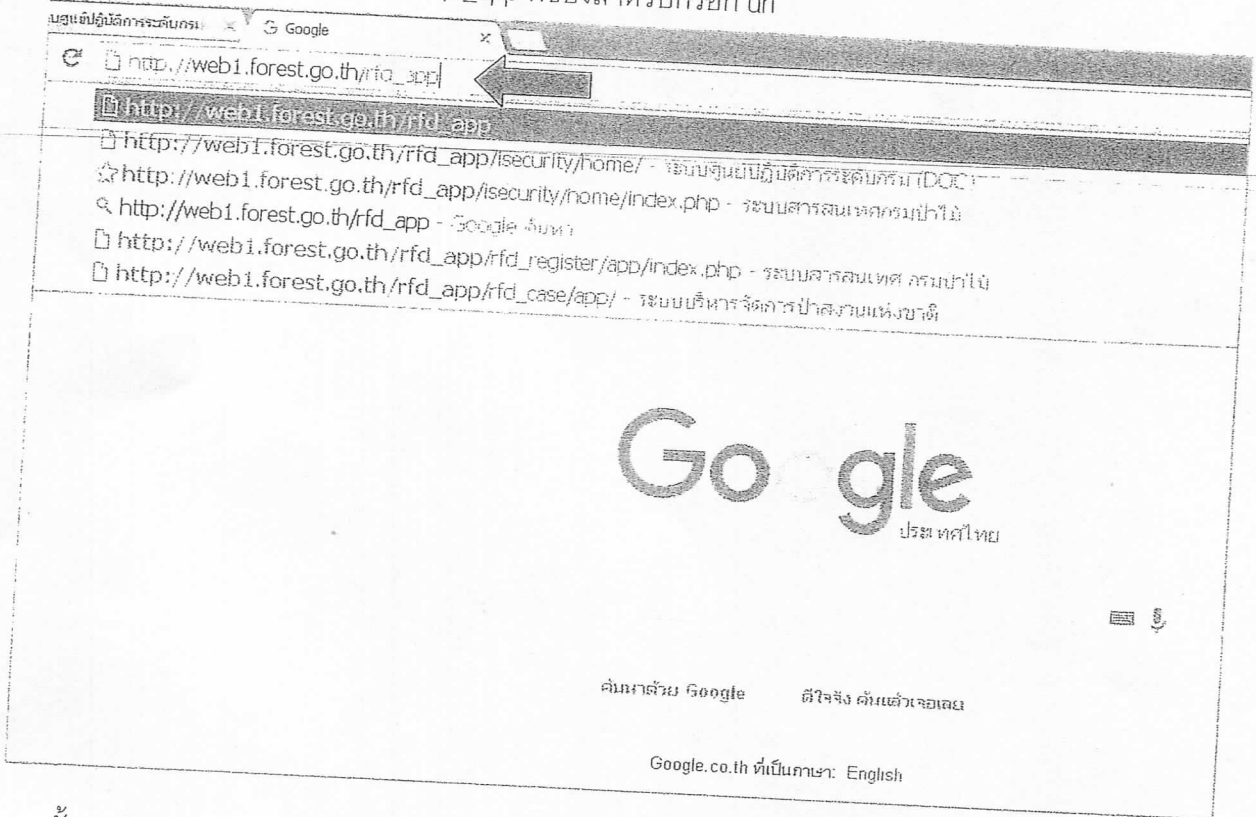
สามารถเข้าใช้งานผ่านหน้าเว็บไซต์กรมป่าไม้ (www.forest.go.th)



## จากนั้นคลิกที่ "RFD App Portal"



หรือพิมพ์ [http://web1.forest.go.th/rfd\\_app](http://web1.forest.go.th/rfd_app) ที่ช่องสำหรับกรอก url



จากนั้นจะเข้าสู่หน้าจอสำหรับใส่ชื่อผู้ใช้งานและรหัสผ่าน ให้ใส่รหัสผู้ใช้ (เลขที่บัตรประจำตัวประชาชน) และรหัสผ่าน (วัน เดือน ปีเกิด ในรูปแบบ ววดคปปป เช่น เกิดวันที่ 12 พฤศจิกายน 2519 รหัสผ่านคือ 12112519)

The screenshot shows the login page for the 'ระบบศูนย์ปฏิบัติการระดับกรม (DOC)' (DOC Level Operational Center System) of the Royal Forest Department. The page features the Royal Forest Department logo at the top center, with the text 'กรมป่าไม้' (Royal Forest Department) and 'RFD Level Operational Center' below it. The main heading is 'ระบบศูนย์ปฏิบัติการระดับกรม (DOC)'. There are two input fields: 'รหัสผู้ใช้' (User ID) and 'รหัสผ่าน' (Password). A callout box points to the 'รหัสผู้ใช้' field with the text 'ใส่เลขที่บัตรประจำตัวประชาชน' (Enter your ID card number). Another callout box points to the 'รหัสผ่าน' field with the text 'ใส่วัน เดือน ปีเกิด' (Enter your date of birth). At the bottom, there is a 'เข้าสู่ระบบ' (Login) button.

กรมป่าไม้  
RFD Level Operational Center

ระบบศูนย์ปฏิบัติการระดับกรม (DOC)

รหัสผู้ใช้ \_\_\_\_\_

รหัสผ่าน \_\_\_\_\_


เข้าสู่ระบบ

ใส่เลขที่บัตรประจำตัวประชาชน

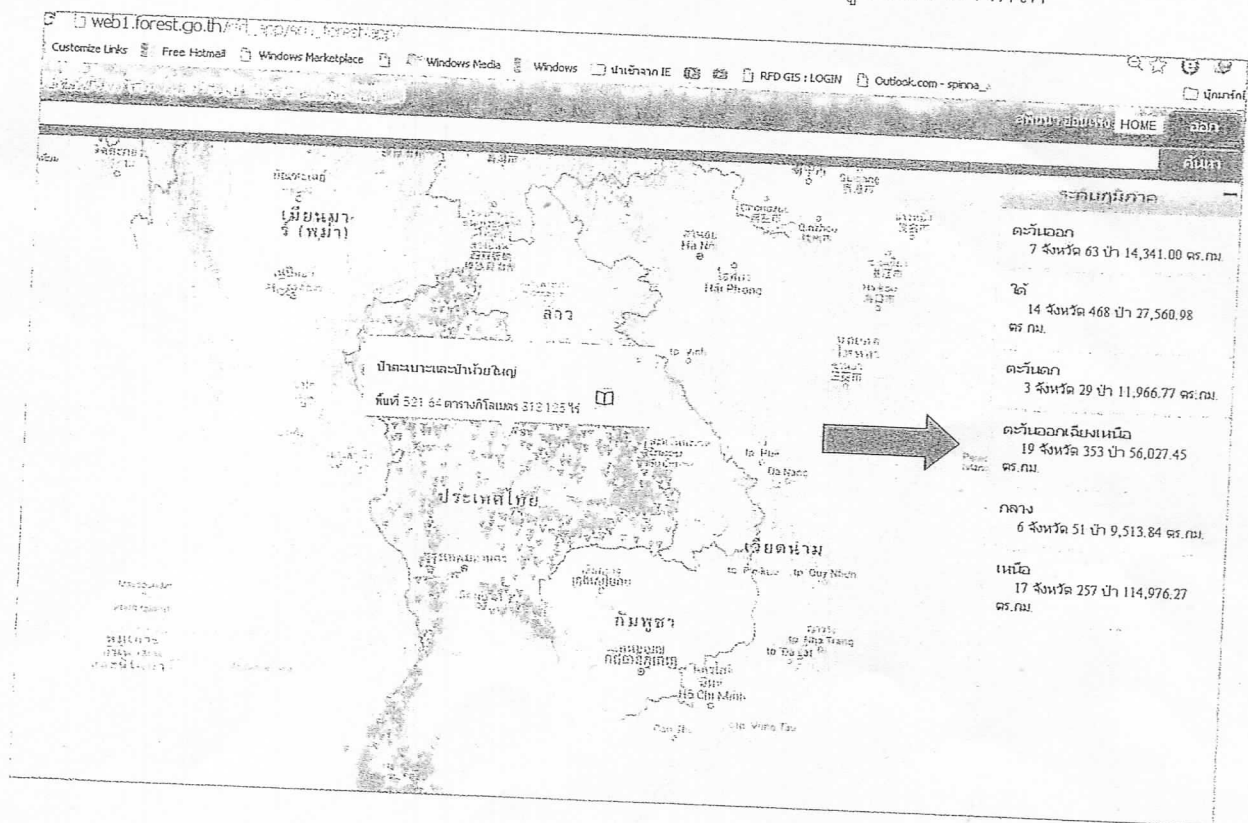
ใส่วัน เดือน ปีเกิด



จากนั้น คลิก “เข้าสู่ระบบ” จะเข้าสู่ระบบศูนย์ปฏิบัติการกรมป่าไม้ จากนั้น คลิกที่ ไอคอน MIS

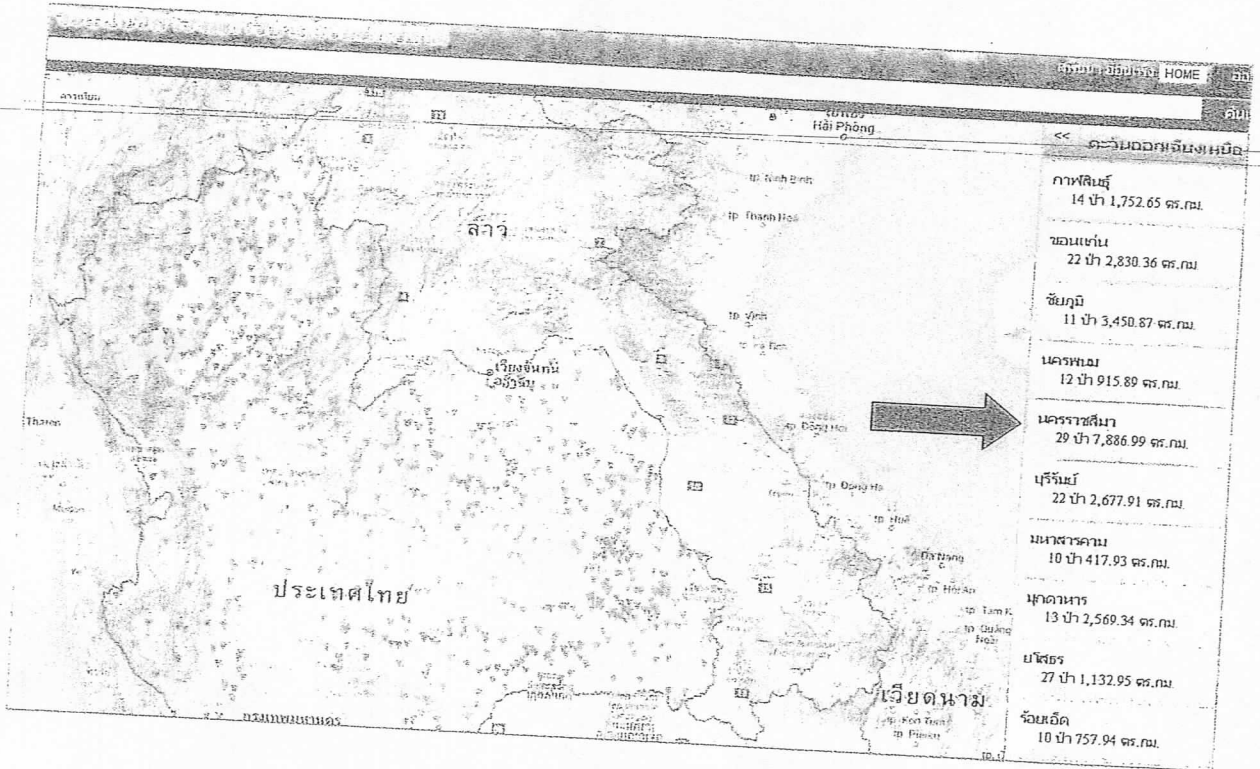


จะเข้าสู่หน้าจอสำหรับเรียกดูข้อมูล สามารถคลิกที่ชื่อภาค เพื่อแสดงข้อมูลเป็นรายจังหวัด

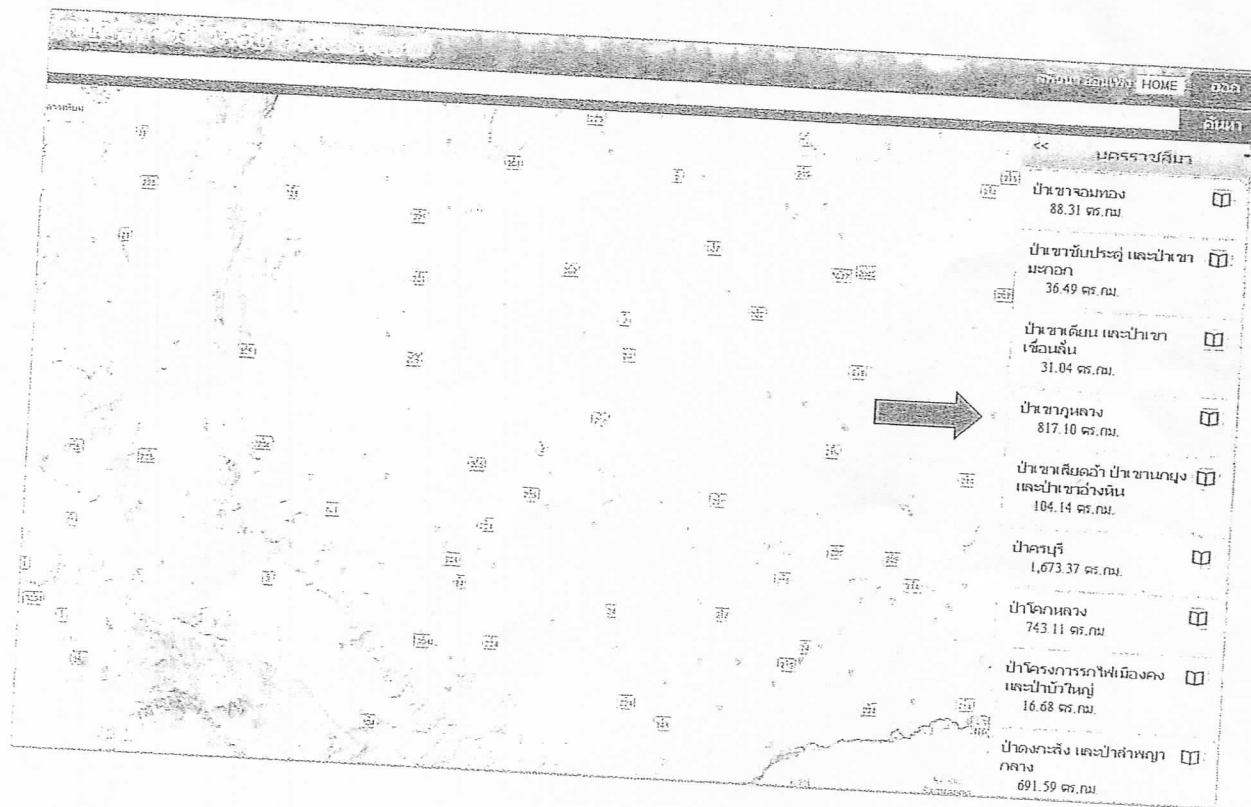


สามารถคลิกที่ชื่อจังหวัด เพื่อแสดงข้อมูลเป็นรายป่า

สามารถคลิกที่ชื่อจังหวัด เพื่อแสดงข้อมูลเป็นรายป่า



สามารถคลิกที่ชื่อป่า เพื่อแสดงแนวเขตป่า





รูปแสดงแนวเขตป่า



และหากคลิกที่รูปหนังสือ จะแสดงข้อมูลต่างๆ ของป่า และหากคลิกที่รูปไอคอนสีแดง จะแสดงรายงาน ในรูปแบบของ pdf ไฟล์

ป่าสงวนแห่งชาติ ป่าเขาภูหลวง จังหวัดนครราชสีมา

เนื้อที่ของป่าสงวนแห่งชาติ (ตามประกาศ)			
การกำหนดพื้นที่เป็นป่าอนุรักษ์		651,440.00 ไร่	817.10 ตร.กม.
อุทยานแห่งชาติ			
วนอุทยาน		7,504.79 ไร่	12.01 ตร.กม.
เขตรักษาพันธุ์สัตว์ป่า		0.00 ไร่	0.00 ตร.กม.
เขตรักษาพันธุ์สัตว์ป่า		0.00 ไร่	0.00 ตร.กม.
การกำหนดเขตพื้นที่ (Zoning)		0.00 ไร่	0.00 ตร.กม.
โซน A เขตเกษตรกรรม (Agricultural Zone)			
โซน E เขตพื้นที่ป่าเศรษฐกิจ (Economic Zone)		1,875.00 ไร่	3.00 ตร.กม.
โซน C เขตอนุรักษ์ (Conservation Zone)		357,575.00 ไร่	572.12 ตร.กม.
พื้นที่สงวนให้ ส.ป.ก.		227,275.00 ไร่	363.64 ตร.กม.
สงวนพื้นที่ให้ ส.ป.ก. เมื่อวันที่ 12 พฤษภาคม 2536			
พื้นที่ป่าที่เหมาะสมต่อการเกษตรกรรม (A) เนื้อที่			
พื้นที่ป่าเพื่อเศรษฐกิจ (E) เนื้อที่		1,875.00 ไร่	3.00 ตร.กม.
สหค. / ใช้ประโยชน์ที่ดิน		267,343.75 ไร่	427.75 ตร.กม.
ผลการสำรวจแปลงที่ดินตามมติ กรม. 30 มี.ย. 41 จำนวน	345 ราย		
ออกหนังสืออนุญาต สหค. แล้ว จำนวน	0 ราย	748 แปลง	7,136.82 ไร่
พื้นที่ที่ได้รับอนุญาตใช้ประโยชน์	0 ราย	0 แปลง	0.00 ไร่
การบุกรุกพื้นที่ป่า	40 ราย	40 แปลง	5,159.00 ไร่
จำนวนคดี	72 คดี		8.25440 ตร.กม.
พื้นที่บุกรุก		1,610 ไร่	5 งาน
			72 ตร.วา

□

### ป่าเขาภูหลวง

จังหวัดนครราชสีมา สำนักจัดการทรัพยากรป่าไม้ที่ 8 (นครราชสีมา)

ราชกิจจานุเบกษา	เล่มที่ 102 ตอนที่ 199 ลงวันที่ 30-12-2528
กฎกระทรวง	ฉบับที่ 1144 พ.ศ. 2528
แผนที่มาตราส่วน	1 : 200000
ท้องที่	นครราชสีมา (บึงขี้เหล็ก, ตะขบ, ตูม, สำโรง / ปากช่อง, วังตะเฆะ, วังไทร, หมูสี / วังน้ำเขียว: ซางทอง, ทาซาง, พระพุทธ, หนองงูเห่าล้อม)
เนื้อที่ตามกฎกระทรวงฉบับปัจจุบัน	0 ไร่ 0.00000 ตารางกิโลเมตร

#### การกำหนดพื้นที่เป็นป่าอนุรักษ์

อุทยานแห่งชาติ	7,505 ไร่ 12.01000 ตร.กม.
วนอุทยาน	0 ไร่ 0.00000 ตร.กม.
เขตห้ามล่าสัตว์ป่า	0 ไร่ 0.00000 ตร.กม.
เขตรักษาพันธุ์สัตว์ป่า	0 ไร่ 0.00000 ตร.กม.

#### การกำหนดเขตพื้นที่ (Zoning)

โซน A เขตเกษตรกรรม (Agricultural Zone)	1,875 ไร่ 3.00000 ตร.กม.
โซน E เขตพื้นที่ป่าเศรษฐกิจ (Economic Zone)	357,575 ไร่ 572.12000 ตร.กม.
โซน C เขตอนุรักษ์ (Conservation Zone)	227,275 ไร่ 363.64000 ตร.กม.

#### พื้นที่ส่งมอบให้ ส.ป.ก.

ส่งมอบพื้นที่ให้ ส.ป.ก. เมื่อวันที่	12-05-2536
พื้นที่ป่าที่เหมาะสมต่อการเกษตรกรรม (A) เนื้อที่	1,875 ไร่ 3.00000 ตร.กม.
พื้นที่ป่าเพื่อเศรษฐกิจ (E) เนื้อที่	267,344 ไร่ 427.75000 ตร.กม.

#### สทก. / ใช้ประโยชน์ที่ดิน

ผลการรังวัดแปลงที่ดินตามมติ ครม. 30 มิ.ย. 41	จำนวน 345 ราย 748 แปลง 7,137 ไร่ 11.41892 ตร.กม.
ออกหนังสืออนุญาต สทก. แล้ว จำนวน	0 ราย 0 แปลง 0 ไร่ 0.00000 ตร.กม.
อนุญาตใช้ประโยชน์ จำนวน	40 ราย 40 แปลง 5,159 ไร่ 8.25440 ตร.กม.

#### ลคิบุกรุกพื้นที่ป่า

พื้นที่ป่าเพื่อเศรษฐกิจ (E) เนื้อที่	จำนวน 72 คดี
	พื้นที่บุกรุก 1,610 ไร่ 5 งาน 72 ตร.วา

หากต้องการออกจากระบบ ให้คลิกที่ปุ่ม "ออก"

ค้นหาข้อมูล

ค้นหา

ป่าสงวนแห่งชาติ ป่าเขาภูหลวง จังหวัดนครราชสีมา

ที่ของป่าสงวนแห่งชาติ (ตามประกาศ)			
กำหนดพื้นที่เป็นป่าอนุรักษ์	651,440.00 ไร่		817.10 ตร.กม.
อุทยานแห่งชาติ			
วนอุทยาน	7,504.79 ไร่		12.01 ตร.กม.
เขตรักษาพันธุ์สัตว์ป่า	0.00 ไร่		0.00 ตร.กม.
เขตรักษาพันธุ์สัตว์ป่า	0.00 ไร่		0.00 ตร.กม.
กำหนดเขตพื้นที่ (Zoning)	0.00 ไร่		0.00 ตร.กม.
โซน A เขตเกษตรกรรม (Agricultural Zone)			
โซน E เขตพื้นที่ป่าเศรษฐกิจ (Economic Zone)	1,875.00 ไร่		3.00 ตร.กม.
โซน C เขตอนุรักษ์ (Conservation Zone)	357,575.00 ไร่		572.12 ตร.กม.
ที่สงวนให้ ส.ป.ก.	227,275.00 ไร่		363.64 ตร.กม.
สงวนพื้นที่ให้ ส.ป.ก. เมื่อวันที่	12 พฤษภาคม		
	2536		
พื้นที่ป่าที่เหมาะสมต่อการเกษตรกรรม (A) เนื้อที่			
พื้นที่ป่าเพื่อเศรษฐกิจ (E) เนื้อที่	1,875.00 ไร่		3.00 ตร.กม.
ก. / ใช้ประโยชน์ที่ดิน	267,343.75 ไร่		427.75 ตร.กม.
ผลการรังวัดแปลงที่ดินตามมติ ครม. 30 มี.ย. 41			
จำนวน	345 ราย		
	748 แปลง	7,136.82 ไร่	11.41892 ตร.กม.