



กฎกระทรวง

ฉบับที่ ๕๐๕ (พ.ศ. ๒๕๒๓)

ออกตามความในพระราชบัญญัติป่าสงวนแห่งชาติ

พ.ศ. ๒๕๐๓

อาศัยอำนาจตามความในมาตรา ๕ และมาตรา ๗ แห่งพระราชบัญญัติป่าสงวนแห่งชาติ พ.ศ. ๒๕๐๓ รัฐมนตรีว่าการกระทรวงเกษตรและสหกรณ์ออกกฎกระทรวงไว้ดังต่อไปนี้

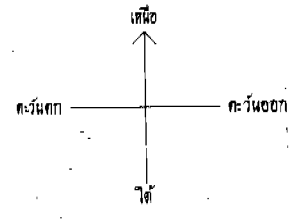
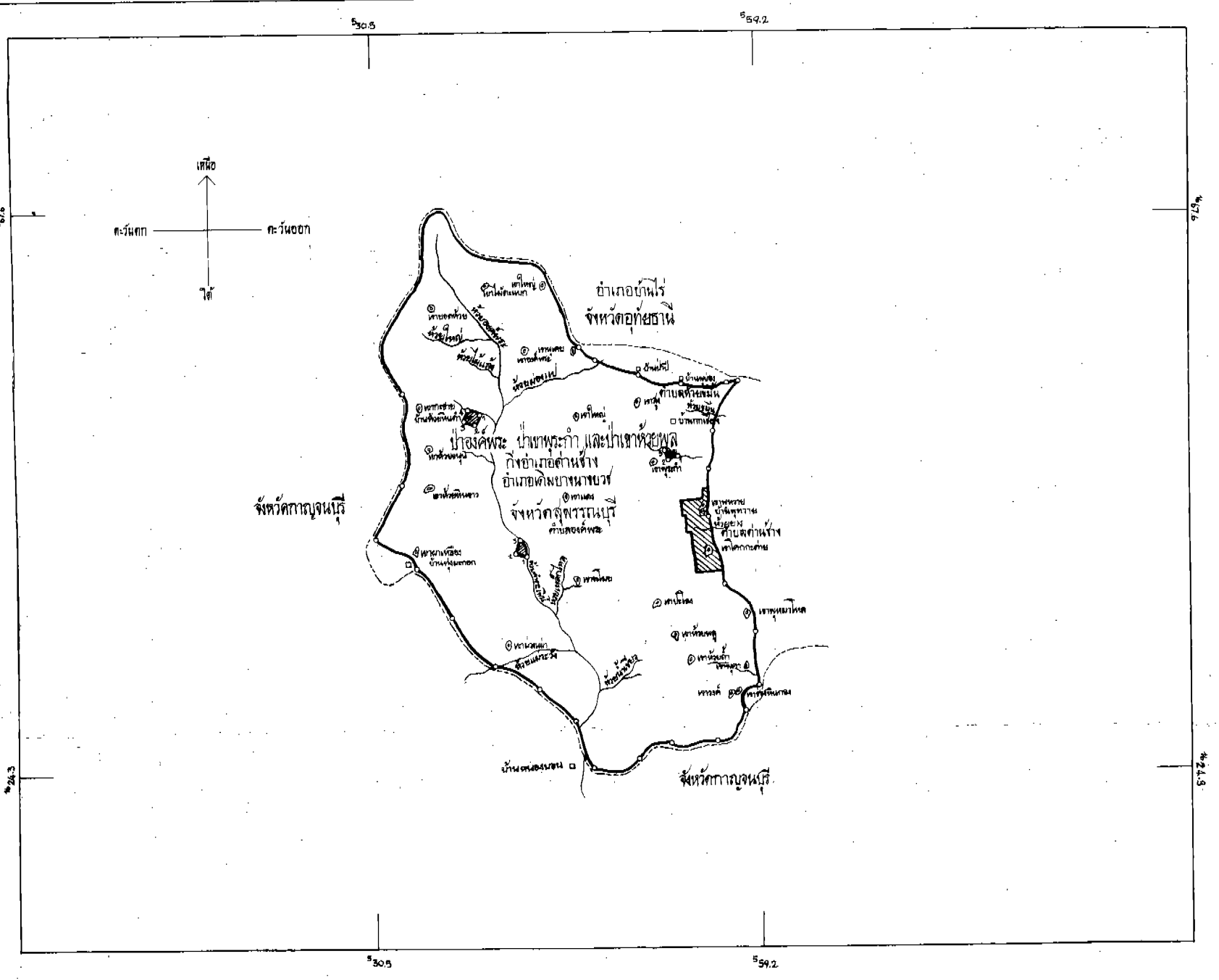

ให้เพิกถอนป่าองค์พระ ป่าเขาพระกำ และป่าเขาห้วยพลู ในท้องที่ตำบลห้วยขม้น และตำบลองค์พระ กิ่งอำเภอด่านช้าง อำเภอเดิมบางนางบวช จังหวัดสุพรรณบุรี ซึ่งเป็นป่าสงวนแห่งชาติ ตามกฎกระทรวงฉบับที่ ๑๖๘ (พ.ศ. ๒๕๐๖) ออกตามความในพระราชบัญญัติคุ้มครองและสงวนป่า พุทธศักราช ๒๔๘๑ ออกจากการเป็นป่าสงวนแห่งชาติบางส่วน ภายในแนวเขตที่เพิกถอนตามแผนที่ท้ายกฎกระทรวงนี้

ให้ไว้ ณ วันที่ ๓๐ ตุลาคม พ.ศ. ๒๕๒๓

บรรหาร ศิลปอาชา

รัฐมนตรีว่าการกระทรวงเกษตรและสหกรณ์

แผนที่ท้ายกฎกระทรวง
 ฉบับที่ ๑๐๕ (พ.ศ. ๒๕๒๓)
 ออกตามความในพระราชบัญญัติป่าสงวนแห่งชาติ พ.ศ. ๒๕๐๗
 เพื่อชี้เขตป่าสงวนประเภท ๗๒๕
 ไร่
 มาตรฐาน 1 : 400,000



- เครื่องหมาย**
- เส้นเขตป่าสงวนแห่งชาติ
 - เส้นเขตที่ดินสงวนราชการในป่าสงวนแห่งชาติ
 - แนวเขตที่ดินของราชการในป่าสงวนแห่งชาติ
 - เขตจังหวัด
 - เส้นเขตตำบล
 - ภูเขา ดอย เนิน
 - ถนน

	ผู้อำนวยการกอง กองเจ้าพนักงานป่าสงวนแห่งชาติ		เจ้ากอง
๒๕/๑๖/๒๕๒๓		๑๖/๑๖/๒๕๒๓	๒๕๒๓

เล่ม ๕๗ ตอนที่ ๑๘๕ ราชกิจจานุเบกษา ๕ ธันวาคม ๒๕๒๓

หมายเหตุ:- เหตุผลในการประกาศใช้กฎกระทรวงฉบับนี้ คือ เนื่องจากกระทรวง
เกษตรและสหกรณ์ ได้อนุญาตให้กระทรวงมหาดไทยใช้พื้นที่บางส่วนในเขตป่าองค์
พระ บำเฒ่าพระกำ และป่าเขาห้วยพลู ในท้องที่ตำบลห้วยขมิ้น และตำบลลองค้พระ
กิ่งอำเภอด่านช้าง (๑) อำเภอเดิมบางนางบวช จังหวัดสุพรรณบุรี ซึ่งเป็นป่าสงวน
แห่งชาติ ตามกฎกระทรวง ฉบับที่ ๑๖๘ (พ.ศ. ๒๕๐๖) ออกตามความในพระ-
ราชบัญญัติคุ้มครองและสงวนป่า พุทธศักราช ๒๔๙๑ เพื่อจัดตั้งนคมสร้างตนเอง
กระเสียว เนื้อที่ประมาณ ๗,๖๒๕ ไร่ สมควรเพิกถอนป่าดังกล่าว ออกจากการ
เป็นป่าสงวนแห่งชาติ บางส่วน จึงจำเป็นต้องออกกฎกระทรวงนี้

- (๑) ชื่อของท้องที่ได้มีการเปลี่ยนแปลง เพราะได้มีการจัดตั้ง "กิ่งอำเภอด่านช้าง" ขึ้นเมื่อ
พ.ศ. ๒๕๑๑ หลังจากที่ได้ออกกฎกระทรวง ฉบับที่ ๕๖ (พ.ศ. ๒๕๑๑) ฯลฯ ที่กำหนด
ให้ป่าดังกล่าวเป็นป่าสงวนแห่งชาติแล้ว