


๑๕๐๔

ตอนที่ ๖๗ เล่ม ๖๘ ราชกิจจานุเบกษา ๖ พฤศจิกายน ๒๔๙๔



พระราชกฤษฎีกา

กำหนดป่าสักสระขายโสม ในท้องที่ตำบล
สระขายโสม อำเภออุ้มทอง จังหวัดสุพรรณบุรี
ให้เป็นป่าสงวน พ.ศ. ๒๔๙๔

ในพระปรมาภิไธย

พระบาทสมเด็จพระปรเมนทรมหาภูมิพลอดุลยเดช

ธานีนิวัต กรมหมื่นพิทยดาภพฤทธิยากร

ผู้สำเร็จราชการแทนพระองค์

ให้ไว้ ณ วันที่ ๒๐ มีนาคม พ.ศ. ๒๔๙๔

เป็นปีที่ ๖ ในรัชกาลปัจจุบัน

ตอนที่ ๖๗ เล่ม ๖๘ ราชกิจจานุเบกษา ๖ พฤศจิกายน ๒๔๕๔

โดยที่เป็นการสมควรกำหนดป่าสักกระยาไฮโสม ในท้องที่ตำบลกระยาไฮโสม อำเภออุ้มทอง จังหวัดสุพรรณบุรี ให้เป็นป่าสงวน

พระมหากษัตริย์ อาศัยอำนาจตามความในมาตรา ๑๕๗ ของรัฐธรรมนูญแห่งราชอาณาจักรไทย และมาตรา ๑๐ แห่งพระราชบัญญัติคุ้มครองและสงวนป่า พุทธศักราช ๒๔๔๑ จึงมีพระบรมราชโองการให้ตราพระราชกฤษฎีกาขึ้นไว้ ดังต่อไปนี้

มาตรา ๑ พระราชกฤษฎีกานี้เรียกว่า “พระราชกฤษฎีกา กำหนดป่าสักกระยาไฮโสม ในท้องที่ตำบลกระยาไฮโสม อำเภออุ้มทอง จังหวัดสุพรรณบุรี ให้เป็นป่าสงวน พ.ศ. ๒๔๕๔”

มาตรา ๒ พระราชกฤษฎีกานี้ให้ใช้บังคับเมื่อพ้นกำหนดสามสิบวัน นับแต่วันประกาศในราชกิจจานุเบกษาเป็นต้นไป

มาตรา ๓ ให้ป่าสักกระยาไฮโสม ในท้องที่ตำบลกระยาไฮโสม อำเภออุ้มทอง จังหวัดสุพรรณบุรี ภายในแนวเขตตามแผนที่ท้ายพระราชกฤษฎีกานี้ เป็นป่าสงวน

ตอนที่ ๖๗ เล่ม ๖๘ ราชกิจจานุเบกษา ๖ พฤศจิกายน ๒๔๕๕

มาตรา ๔ ให้รัฐมนตรีว่าการกระทรวงเกษตรธิการรักษา
การตามพระราชกฤษฎีกานี้

ผู้รับสนองพระบรมราชโองการ
จอมพล ป. พิบูลสงคราม
นายกรัฐมนตรี

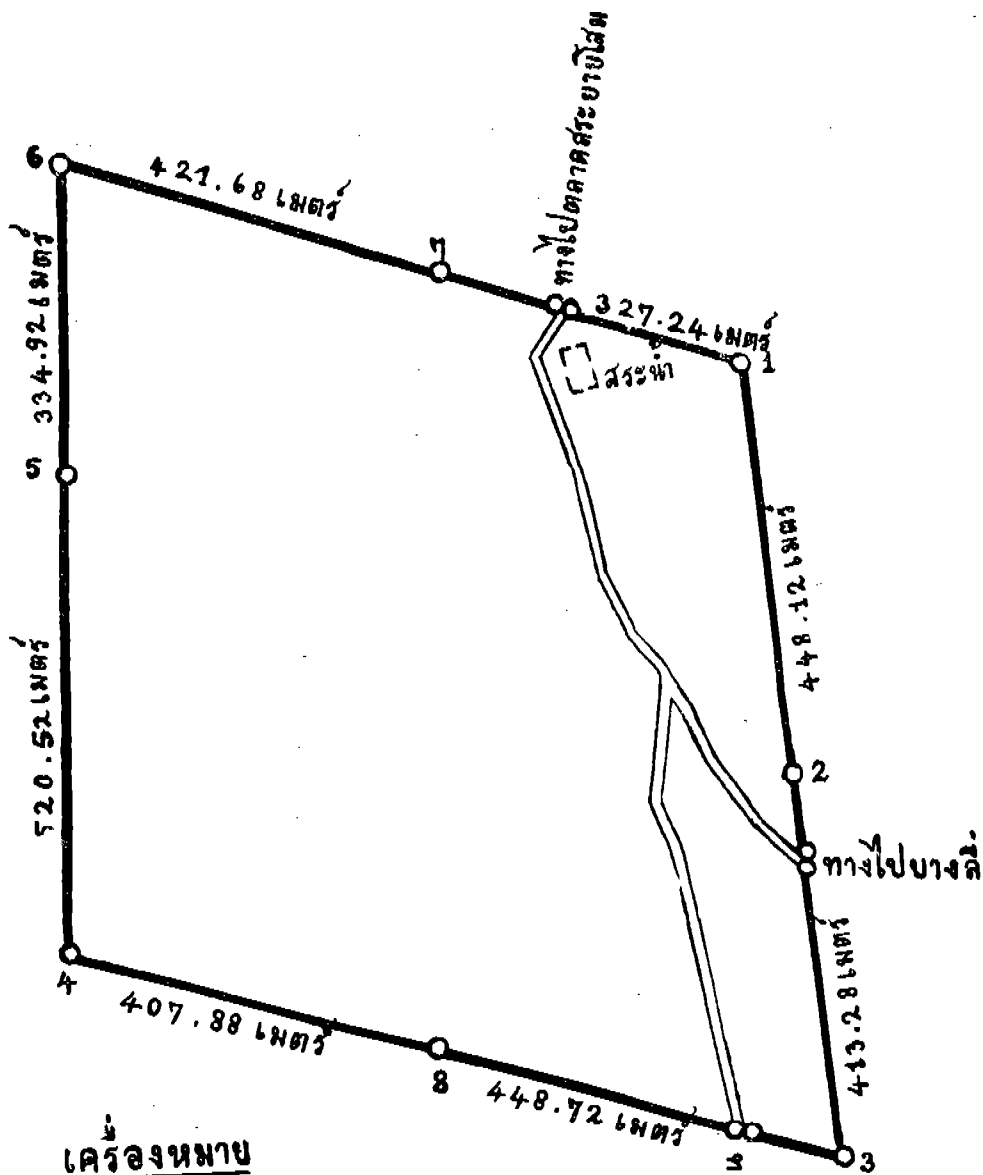

แผนที่

แสดงแนวเขตป่าท้ายพระราชกฤษฎีกา

กำหนดป่าสักกระยาบิไสม

ในท้องที่ตำบลกระยาบิไสม อำเภออุทุมพร จังหวัดสุพรรณบุรี
ให้เป็นป่าสงวน พ.ศ. ๒๔๙๔

มาตราส่วน ๑ : ๘๐๐๐



เครื่องหมาย



เส้นที่กำหนดเป็นป่าสงวน
ทาง
หลักไม้

กรมที่ดิน
จังหวัดสุพรรณบุรี
18 พ.ย. ๕๑

ผู้สำรวจ
ผู้ตรวจ

แนวเขตของพื้นที่สงวน