



กฎกระทรวง

ฉบับที่ ๖๗๑ (พ.ศ. ๒๕๑๗)

ออกตามความในพระราชบัญญัติป่าสงวนแห่งชาติ

พ.ศ. ๒๕๐๗

อาศัยอำนาจตามความในมาตรา ๕ และมาตรา ๖ แห่งพระราชบัญญัติป่าสงวนแห่งชาติ พ.ศ. ๒๕๐๗ รัฐมนตรีว่าการกระทรวงเกษตรและสหกรณ์ออกกฎกระทรวงไว้ดังต่อไปนี้

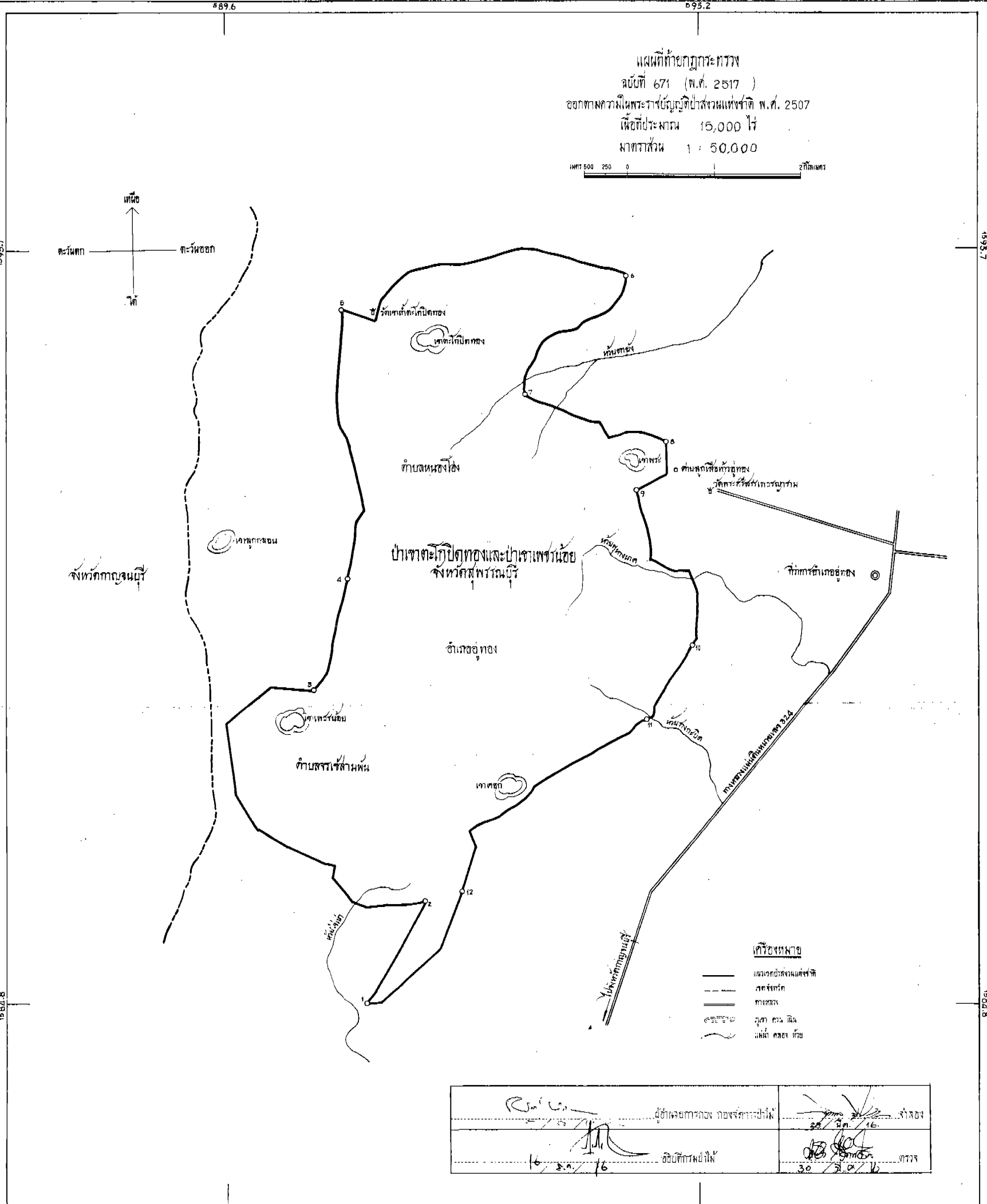
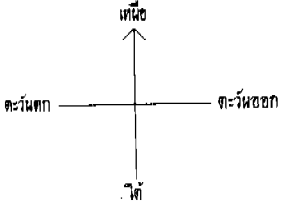
ให้ป่าเขาตะโกปืดทองและป่าเขาเพชรน้อย ในท้องที่ตำบลหนองไธสงและตำบลจรเข้สามพัน อำเภออุทอง จังหวัดสุพรรณบุรี ภายในแนวเขตตามแผนที่ท้ายกฎกระทรวงนี้ เป็นป่าสงวนแห่งชาติ

ให้ไว้ ณ วันที่ ๑ พฤษภาคม พ.ศ. ๒๕๑๗

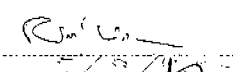

จักรพันธ์เพ็ญศิริ จักรพันธ์

รัฐมนตรีว่าการกระทรวงเกษตรและสหกรณ์

แผนที่ท้ายกฎกระทรวง
 ฉบับที่ 671 (พ.ศ. 2517)
 ออกตามความในพระราชบัญญัติป่าสงวนแห่งชาติ พ.ศ. 2507
 เนื้อที่ประมาณ 15,000 ไร่
 มาตราส่วน 1 : 50,000



- เครื่องหมาย**
- พื้นที่ป่าสงวนแห่งชาติ
 - เขตจังหวัด
 - ทางหลวง
 - ภูเขา หนอง โสน
 - แม่น้ำ คลอง ห้วย

 16 ส.ค. 16	ผู้อำนวยการกอง กองจัดการป่าไม้ อธิบดีกรมป่าไม้	 30 ส.ค. 16 เจ้าสอย 30 ส.ค. 16 ทวีจ
--	---	--

เล่ม ๕๑ ตอนที่ ๕๐ ราชกิจจานุเบกษา ๒๘ พฤษภาคม ๒๕๑๗

หมายเหตุ :- เหตุผลในการประกาศใช้กฎกระทรวงฉบับนี้ คือ เนื่องจาก
 ป่าเขาตะโกบัตทองและป่าเขาเพชรน้อย ในท้องที่ตำบลหนองไธ้และ
 ตำบลระเข้สามพัน อำเภออุ้มทอง จังหวัดสุพรรณบุรี มีไม้เต็ง ไม้รัง
 ไม้เหียง ไม้พลวง ไม้มะค่าแต่ ไม้ประดู่ ไม้แดง และไม้ชนิดอื่นที่มีค่า
 จำนวนมาก และมีของป่ากับทรัพยากรธรรมชาติอื่นด้วย สมควร
 กำหนดให้เป็นป่าสงวนแห่งชาติ เพื่อรักษาสภาพป่า ไม้ ของป่า และ
 ทรัพยากรธรรมชาติอื่นไว้ จึงจำเป็นต้องออกกฎกระทรวงฉบับนี้