



กฎกระทรวง

ฉบับที่ ๖๒ (พ.ศ. ๒๕๐๒)

ออกตามความในพระราชบัญญัติคุ้มครองและสงวนป่า

พุทธศักราช ๒๔๘๑

อาศัยอำนาจตามความในมาตรา ๑๐ และมาตรา ๒๖ แห่งพระราชบัญญัติคุ้มครองและสงวนป่า พุทธศักราช ๒๔๘๑ ซึ่งได้แก้ไขเพิ่มเติมโดยพระราชบัญญัติคุ้มครองและสงวนป่า (ฉบับที่ ๓) พ.ศ. ๒๔๘๗ รัฐมนตรีว่าการกระทรวงเกษตรออกกฎกระทรวงไว้ดังต่อไปนี้

ให้ป่าทางด้านทับตะโก ในท้องที่ตำบลด้านทับตะโก และตำบลสวนผึ้ง กิ่งอำเภอจอมบึง อำเภอเมืองราชบุรี จังหวัด

๓๒๕

เล่ม ๗๗ ตอนที่ ๓๖ ราชกิจจานุเบกษา ๒๖ เมษายน ๒๕๐๓

ราชบุรี ภายในแนวเขตตามแผนที่ท้ายกฎกระทรวงนี้ เป็น
ป่าสงวน

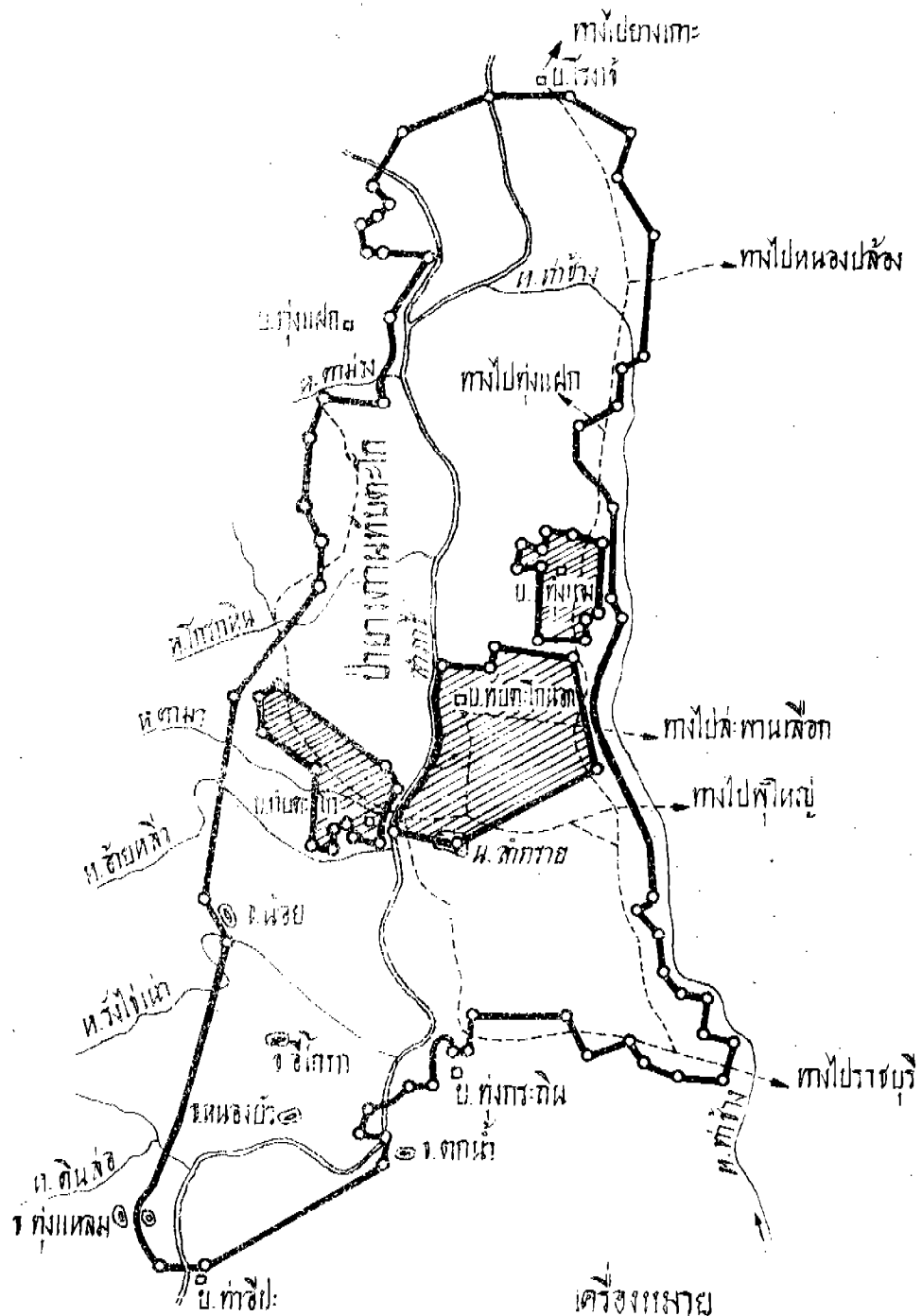
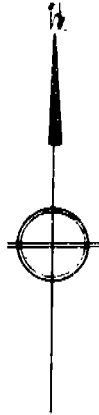
ให้ไว้ ณ วันที่ ๒๘ ธันวาคม พ.ศ. ๒๕๐๒

พลเอก สุรจิต จารุเศรณี








รัฐมนตรีว่าการกระทรวงเกษตร

แผนที่แสดงแนวเขตป่าสงวนท้ายกฎกระทรวง
ฉบับที่ ๒๒ (พ.ศ. ๒๕๐๒)
ออกตามตราสารกระทรวงมหาดไทยและสำนักงาน ปกษัตริการ ๒๔๘๑
มาตรา ๑:๑๐๐,๐๐๐

เมตร 2000 1000 0 1 2 3 4 5 6 7 8 กิโลเมตร



เครื่องหมาย

-  แนวเขตป่าสงวน
-  ทางกวน
-  ลำห้วย
-  หนอง
-  หมู่บ้าน
-  เตา
-  แนวเขตที่ดินของเอกชน -
ที่ดินสอกให้จากป่าสงวน.

นาย ประจักษ์ จักรพงษ์
27 มี.ค. ๒๕๐๒
นาย วิจารณ์ ๒๕๐๒

เล่ม ๗๗ ตอนที่ ๓๖ ราชกิจจานุเบกษา ๒๖ เมษายน ๒๕๐๓

หมายเหตุ:— เหตุผลในการประกาศใช้กฎกระทรวงฉบับนี้ คือ เนื่องจากป่าแห่งนี้ มีไม้ชนิดดีมีค่าเป็นปริมาณมาก เช่น ไม้เต็งรัง ยาง แดง ประดู่ ตะแบก มีเนื้อที่ประมาณ ๑๑๕.๐๐ ตารางกิโลเมตร เหมาะสมที่จะสงวนไว้เพื่อให้มีไม้ไว้ใช้ตลอดไป อันจะเป็นประโยชน์มากยิ่งขึ้นกว่าที่จะแผ้วถางลงเป็นที่เพาะปลูกหรือเพื่อกิจการอย่างอื่น จึงสมควร จักการสงวนป่าแห่งนี้ไว้เพื่อประโยชน์แห่งรัฐและประชาชน