



กฎกระทรวง

ฉบับที่ ๔๘๐ (พ.ศ. ๒๕๑๕)

ออกตามความในพระราชบัญญัติป่าสงวนแห่งชาติ

พ.ศ. ๒๕๐๗

อาศัยอำนาจตามความในมาตรา ๕ และมาตรา ๖ แห่งพระราชบัญญัติป่าสงวนแห่งชาติ พ.ศ. ๒๕๐๗ รัฐมนตรีว่าการกระทรวงเกษตรและสหกรณ์ออกกฎกระทรวงไว้ ดังต่อไปนี้

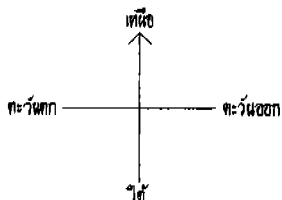
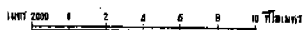
ให้ป่าห้วยเขยง ในท้องที่ตำบลท่าขนุน ตำบลปี่ถอก ตำบลหินลาด และตำบลลั่นถัน อำเภอทองผาภูมิ และตำบลไทรโยค อำเภอไทรโยค จังหวัดกาญจนบุรี ภายในแนวเขตตามแผนที่ท้ายกฎกระทรวงนี้ เป็นป่าสงวนแห่งชาติ

ให้ไว้ ณ วันที่ ๒๐ ตุลาคม พ.ศ. ๒๕๑๕

ป. กรรณสูต


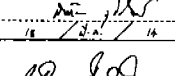
ปลัดกระทรวงเกษตรและสหกรณ์ ผู้ใช้อำนาจของ
รัฐมนตรีว่าการกระทรวงเกษตรและสหกรณ์

แผนที่ท้ายกฎกระทรวง
 ฉบับที่ 480 (พ.ศ. 2515)
 ออกตามความในพระราชบัญญัติป่าสงวนแห่งชาติ พ.ศ. 2507
 เพื่อที่ประมาณ 387,500 ไร่
 มาตรฐาน 1 : 400,000



เครื่องหมาย

- (thick line) แนวเขตป่าสงวนแห่งชาติ
- (dashed line) เขตป่า
- - - (dotted line) เขตอำเภอ
- (thin line) ทางหลวง
- (double line) ถนน
- (square) คุ้มบ้าน
- (square) ไร่
- ⊥ (T-shape) ไร่หรือ
- ~ (wavy line) แม่น้ำ คลอง
- ⊥ (T-shape) ฝาย

 26 / 10 / 2514	ผู้อำนวยการกอง กองจัดการ อธิบดีกรมป่าไม้	 1 / 10 / 2514	จำลอง กวรา
---	---	--	---------------

เล่ม ๘๘ ตอนที่ ๑๗๑ ราชกิจจานุเบกษา ๑๔ พฤศจิกายน ๒๕๑๕

หมายเหตุ:- เหตุผลในการประกาศใช้กฎกระทรวงฉบับนี้ คือ เนื่องจาก
 ป่าห้วยเขยง ในท้องที่ตำบลท่าขนุน ตำบลปี่ด็อก ตำบลหินลาด และ
 ตำบลลิ้นถ่าน อำเภอทองผาภูมิ และตำบลไทรโยค อำเภอไทรโยค
 จังหวัดกาญจนบุรี มีไม้แดง ไม้ประดู่ ไม้ตะเคียน ไม้ยาง ไม้ตะแบก
 ไม้เสลา ไม้เต็ง ไม้รัง ไม้มะค่าแต้ ไม้อินทนิล ไม้ตะคร้อ ไม้มะเกลือ
 เลือด ไม้ลำไยป่า ไม้ยอบป่า และไม้ชนิดอื่นที่มีค่าจำนวนมาก และมี
 ของป่ากับทรัพยากรธรรมชาติอื่นด้วย สมควรกำหนดให้เป็นป่าสงวน
 แห่งชาติ เพื่อรักษาสภาพป่า ไม้ ของป่า และทรัพยากรธรรมชาติอื่นไว้
 จึงจำเป็นต้องออกกฎกระทรวงฉบับนี้