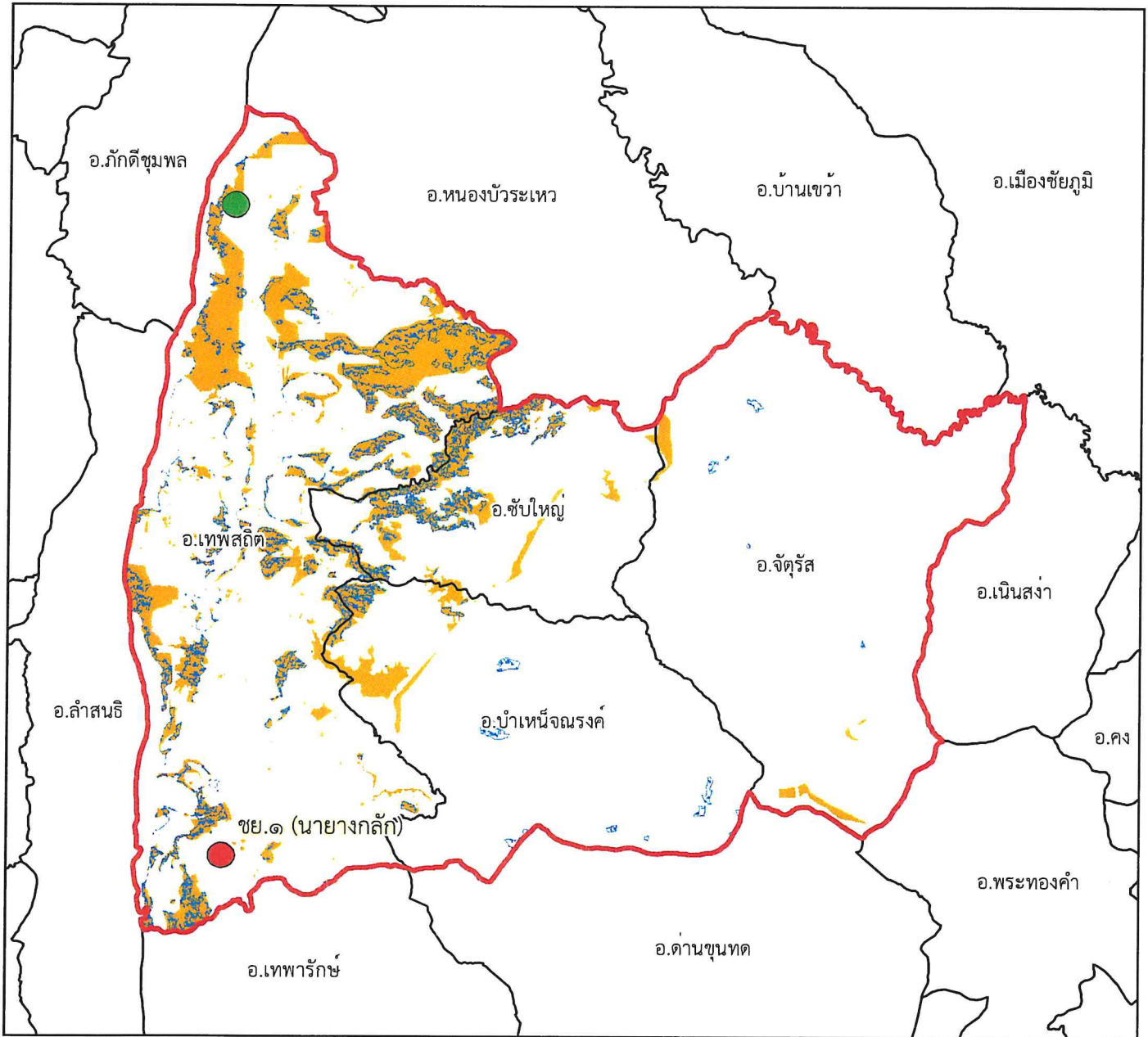




แผนที่พื้นที่รับผิดชอบหน่วยป้องกันรักษาป่า
ที่ ชย.๑ (นายางกลัก)
สำนักจัดการทรัพยากรป่าไม้ที่ ๘ (นครราชสีมา)










๑:๔๔๓,๐๐๐

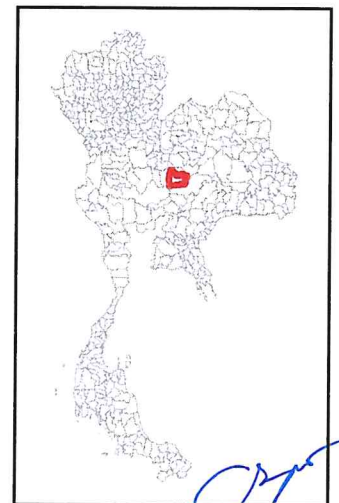
Datum : WGS๑๙๘๔

๐ ๒.๕ ๕ ๑๐ ๑๕ ๒๐ กิโลเมตร

คำอธิบายสัญลักษณ์

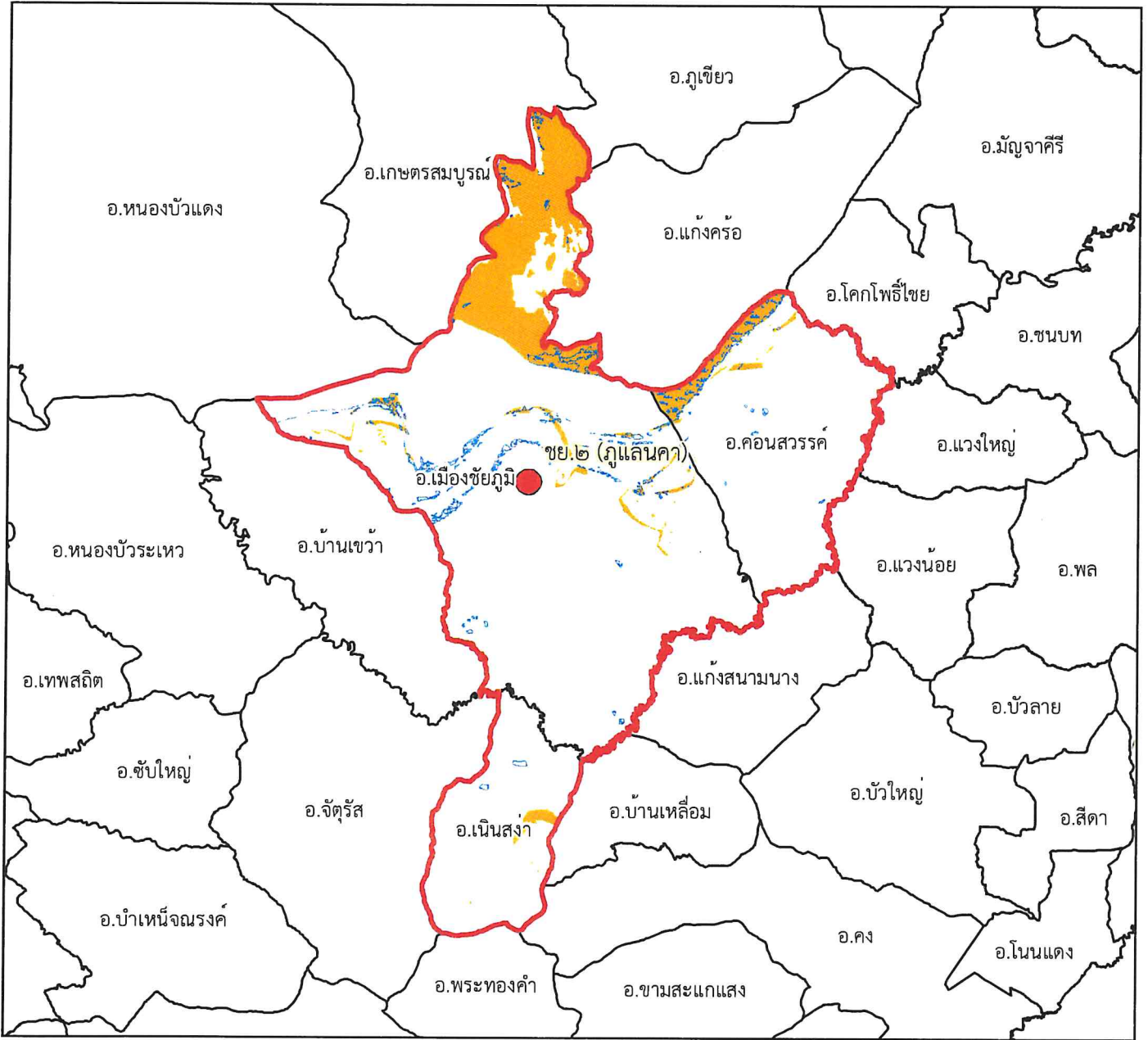
-  พื้นที่ป่าสงวนแห่งชาติ
-  พื้นที่ป่าคงสภาพ ปี พ.ศ. ๒๕๖๕
-  ขอบเขตการปกครอง (อำเภอ)
-  ขอบเขตพื้นที่หน่วยป้องกันรักษาป่า
-  ที่ตั้งหน่วยป้องกันรักษาป่า
-  ที่ตั้งหน่วยป้องกันรักษาป่า (รับมอบกรมอุทยานฯ)
-  ที่ตั้งฐานป้องกันรักษาป่า (รับมอบกรมอุทยานฯ)

พื้นที่ดูแลรับผิดชอบ : ๘๖๐,๔๒๕.๕ ไร่
พื้นที่ป่าสงวนแห่งชาติ : ๑๙๔,๒๕๘.๕ ไร่
พื้นที่ป่าคงสภาพ : ๖๘,๗๒๑.๒๑ ไร่





แผนที่พื้นที่รับผิดชอบหน่วยป้องกันรักษาป่า ที่ ชย.๒ (ภูแลนคา) สำนักจัดการทรัพยากรป่าไม้ที่ ๘ (นครราชสีมา)










๑:๖๓๕,๐๐๐

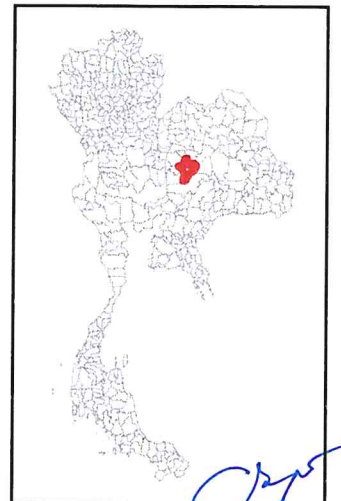
Datum : WGS๑๙๘๔

๐ ๓.๕ ๗ ๑๔ ๒๑ ๒๘ กิโลเมตร

พื้นที่ดูแลรับผิดชอบ : ๑,๐๓๓,๔๓๕.๑๖ ไร่
พื้นที่ป่าสงวนแห่งชาติ : ๑๕๖,๐๒๑.๕ ไร่
พื้นที่ป่าคงสภาพ : ๓๘,๐๐๖.๒๙ ไร่

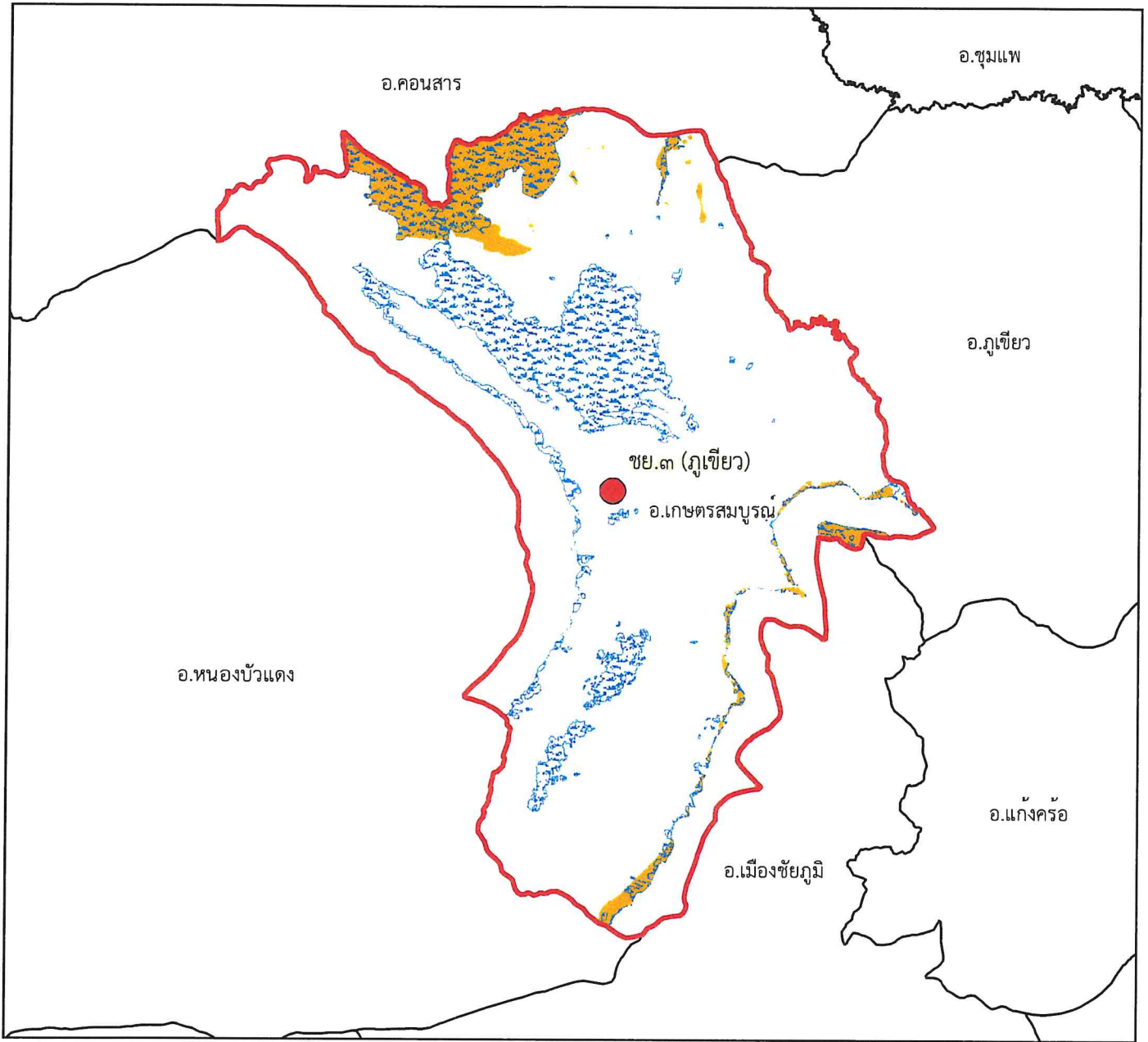
คำอธิบายสัญลักษณ์

-  พื้นที่ป่าสงวนแห่งชาติ
-  พื้นที่ป่าคงสภาพ ปี พ.ศ. ๒๕๖๕
-  ขอบเขตการปกครอง (อำเภอ)
-  ขอบเขตพื้นที่หน่วยป้องกันรักษาป่า
-  ที่ตั้งหน่วยป้องกันรักษาป่า
-  ที่ตั้งหน่วยป้องกันรักษาป่า (รับมอบกรมอุทยานฯ)
-  ที่ตั้งฐานป้องกันรักษาป่า (รับมอบกรมอุทยานฯ)





แผนที่พื้นที่รับผิดชอบหน่วยป้องกันรักษาป่า ที่ ชย.๓ (ภูเขี้ยว) สำนักจัดการทรัพยากรป่าไม้ที่ ๘ (นครราชสีมา)










๑:๓๗๓,๐๐๐

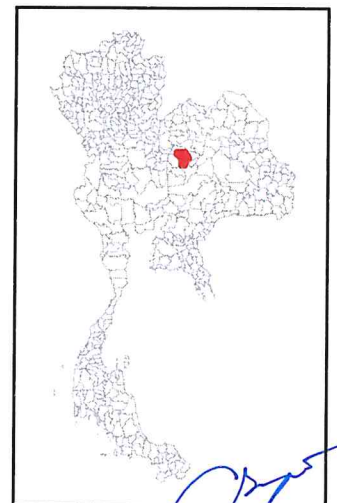
Datum : WGS๑๙๘๔

๐ ๒ ๔ ๘ ๑๒ ๑๖ กิโลเมตร

พื้นที่ดูแลรับผิดชอบ : ๓๗๖,๖๕๖.๐๑ ไร่
พื้นที่ป่าสงวนแห่งชาติ : ๔๔,๖๐๕.๑๕ ไร่
พื้นที่ป่าคงสภาพ : ๑๐๑,๔๗๓.๓๒ ไร่

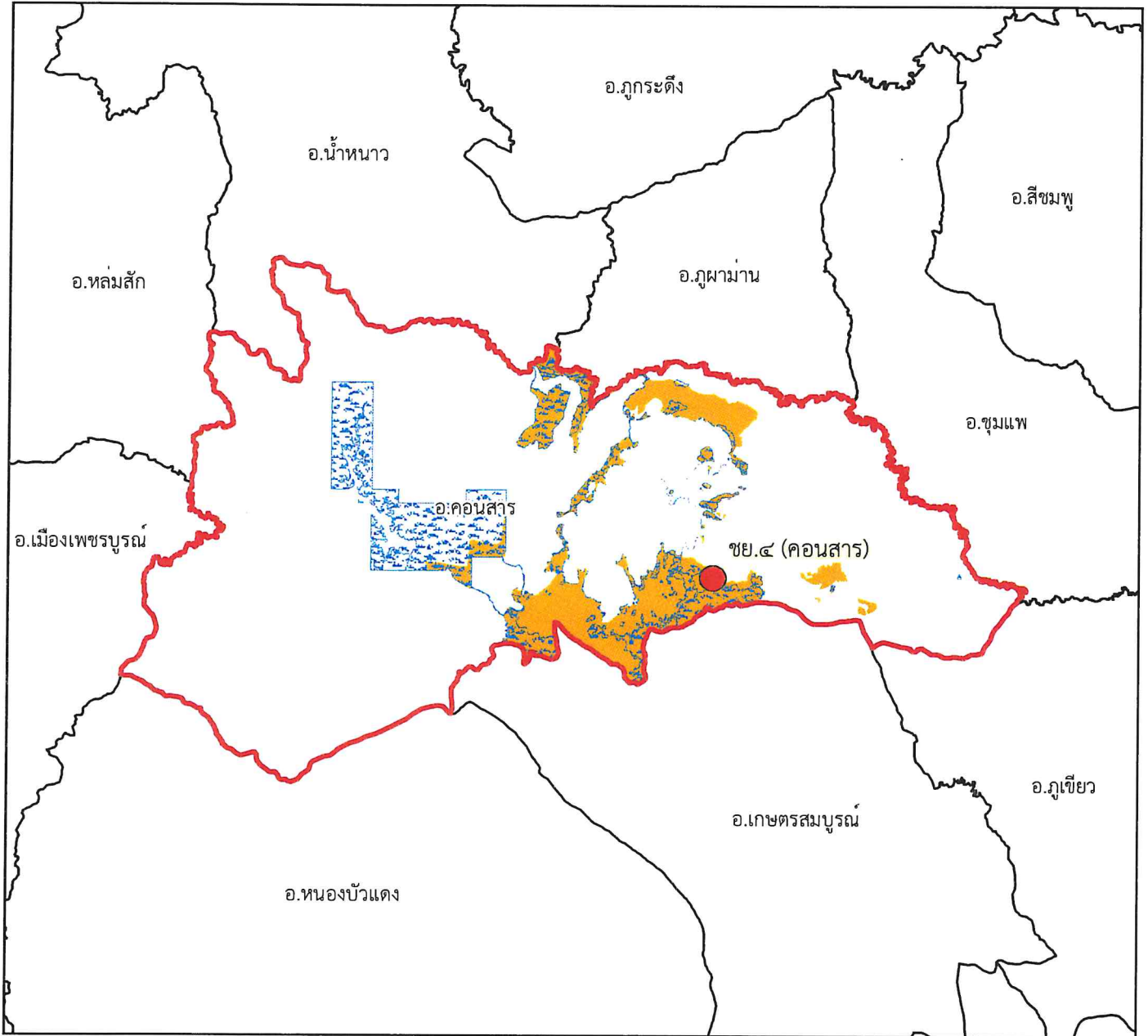
คำอธิบายสัญลักษณ์

-  พื้นที่ป่าสงวนแห่งชาติ
-  พื้นที่ป่าคงสภาพ ปี พ.ศ. ๒๕๖๕
-  ขอบเขตการปกครอง (อำเภอ)
-  ขอบเขตพื้นที่หน่วยป้องกันรักษาป่า
-  ที่ตั้งหน่วยป้องกันรักษาป่า
-  ที่ตั้งหน่วยป้องกันรักษาป่า (รับมอบกรมอุทยานฯ)
-  ที่ตั้งฐานป้องกันรักษาป่า (รับมอบกรมอุทยานฯ)





แผนที่พื้นที่รับผิดชอบหน่วยป้องกันรักษาป่า ที่ ขย.๔ (คอนสาร) สำนักจัดการทรัพยากรป่าไม้ที่ ๘ (นครราชสีมา)



๑:๔๔๑,๐๐๐

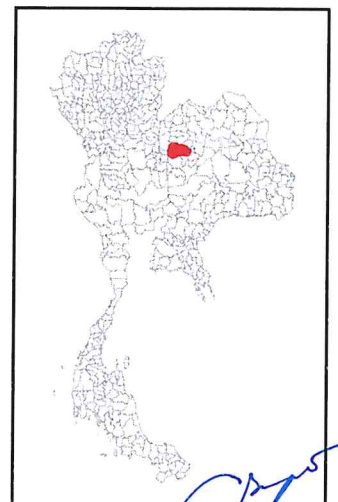
Datum : WGS๑๙๘๔

๐ ๒.๕ ๕ ๑๐ ๑๕ ๒๐ กิโลเมตร

คำอธิบายสัญลักษณ์

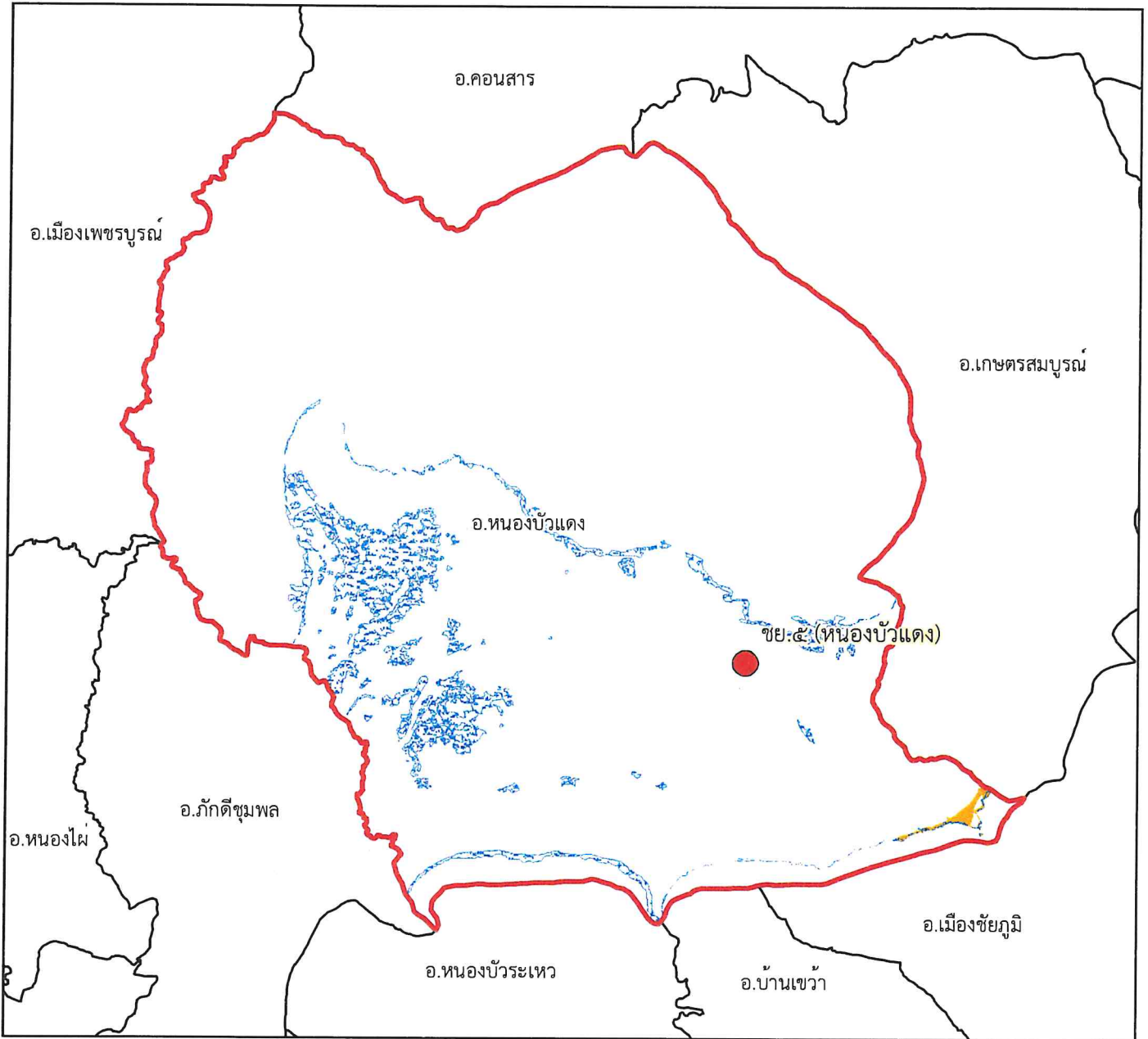
- พื้นที่ป่าสงวนแห่งชาติ
- พื้นที่ป่าคงสภาพ ปี พ.ศ. ๒๕๖๕
- ขอบเขตการปกครอง (อำเภอ)
- ขอบเขตพื้นที่หน่วยป้องกันรักษาป่า
- ที่ตั้งหน่วยป้องกันรักษาป่า
- ที่ตั้งหน่วยป้องกันรักษาป่า (รับมอบกรมอุทยานฯ)
- ที่ตั้งฐานป้องกันรักษาป่า (รับมอบกรมอุทยานฯ)

พื้นที่ดูแลรับผิดชอบ : ๒๔๙,๐๗๘.๘๘ ไร่
พื้นที่ป่าสงวนแห่งชาติ : ๘๙,๖๐๘.๗๖ ไร่
พื้นที่ป่าคงสภาพ : ๗๕,๑๖๑.๕๕ ไร่





แผนที่พื้นที่รับผิดชอบหน่วยป้องกันรักษาป่า
ที่ ชย.๕ (หนองบัวแดง)
สำนักจัดการทรัพยากรป่าไม้ที่ ๘ (นครราชสีมา)










๑:๕๐๓,๐๐๐

Datum : WGS๑๙๘๔

๐ ๒๒๕๔.๕ ๙ ๑๓.๕ ๑๘ กิโลเมตร

คำอธิบายสัญลักษณ์

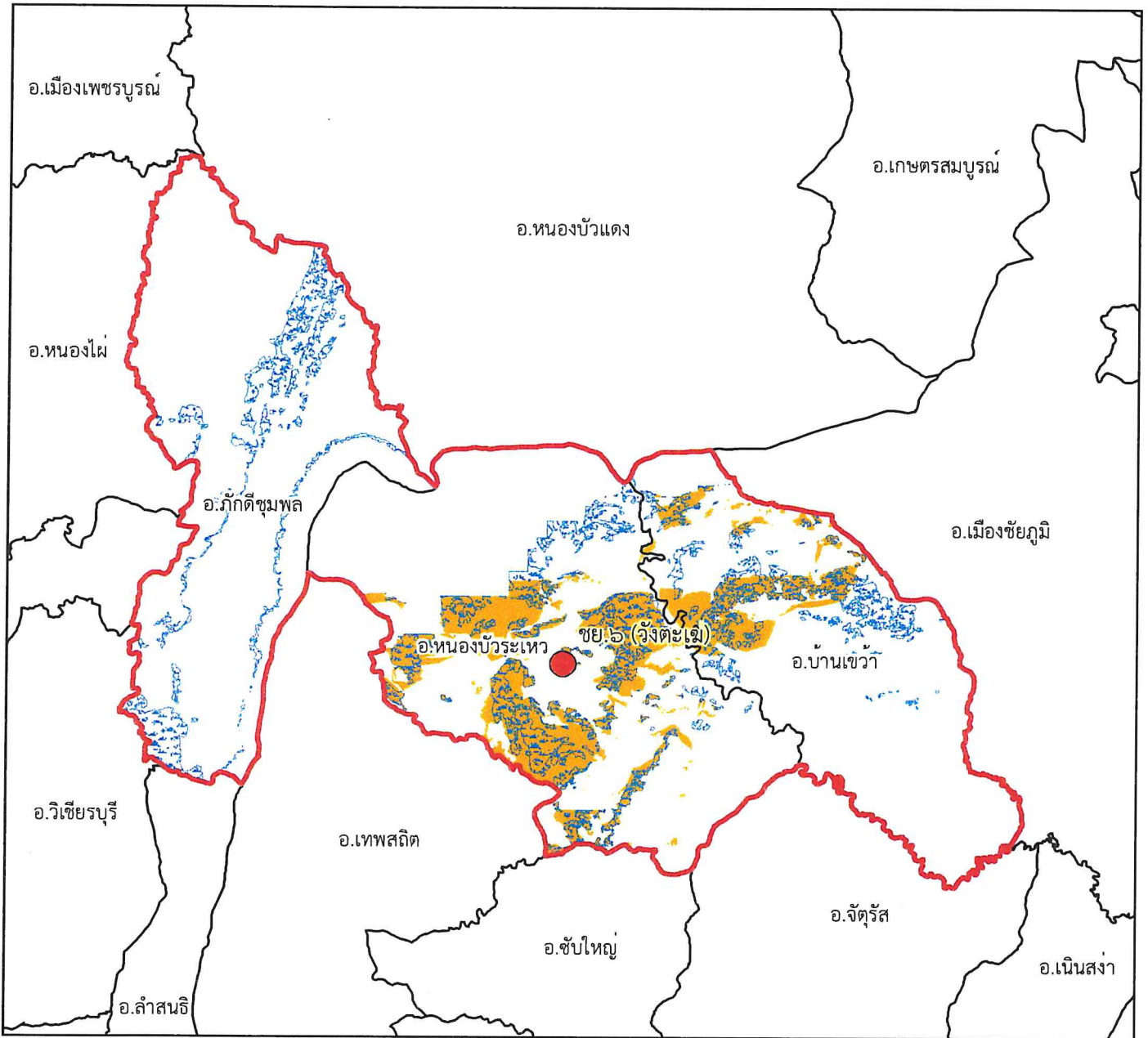
-  พื้นที่ป่าสงวนแห่งชาติ
-  พื้นที่ป่าคงสภาพ ปี พ.ศ. ๒๕๖๕
-  ขอบเขตการปกครอง (อำเภอ)
-  ขอบเขตพื้นที่หน่วยป้องกันรักษาป่า
-  ที่ตั้งหน่วยป้องกันรักษาป่า
-  ที่ตั้งหน่วยป้องกันรักษาป่า (รับมอบกรมอุทยานฯ)
-  ที่ตั้งฐานป้องกันรักษาป่า (รับมอบกรมอุทยานฯ)

พื้นที่ดูแลรับผิดชอบ : ๒๐๕,๓๙๖.๘๕ ไร่
พื้นที่ป่าสงวนแห่งชาติ : ๒,๑๘๕.๕ ไร่
พื้นที่ป่าคงสภาพ : ๕๓,๔๑๗.๘๙ ไร่





แผนที่พื้นที่รับผิดชอบหน่วยป้องกันรักษาป่า ที่ ชย.๖ (วังตะเฆ่) สำนักจัดการทรัพยากรป่าไม้ที่ ๘ (นครราชสีมา)










๑:๔๗๑,๐๐๐

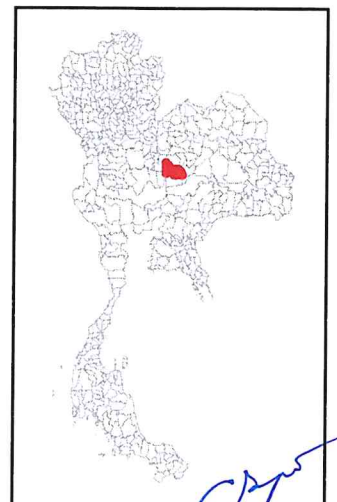
Datum : WGS๑๙๘๔

๐ ๒.๕ ๕ ๑๐ ๑๕ ๒๐ กิโลเมตร

พื้นที่ดูแลรับผิดชอบ : ๕๖๙,๐๓๒.๘๙ ไร่
พื้นที่ป่าสงวนแห่งชาติ : ๑๔๒,๙๓๖.๖ ไร่
พื้นที่ป่าคงสภาพ : ๑๑๕,๗๗๑.๔๘ ไร่

คำอธิบายสัญลักษณ์

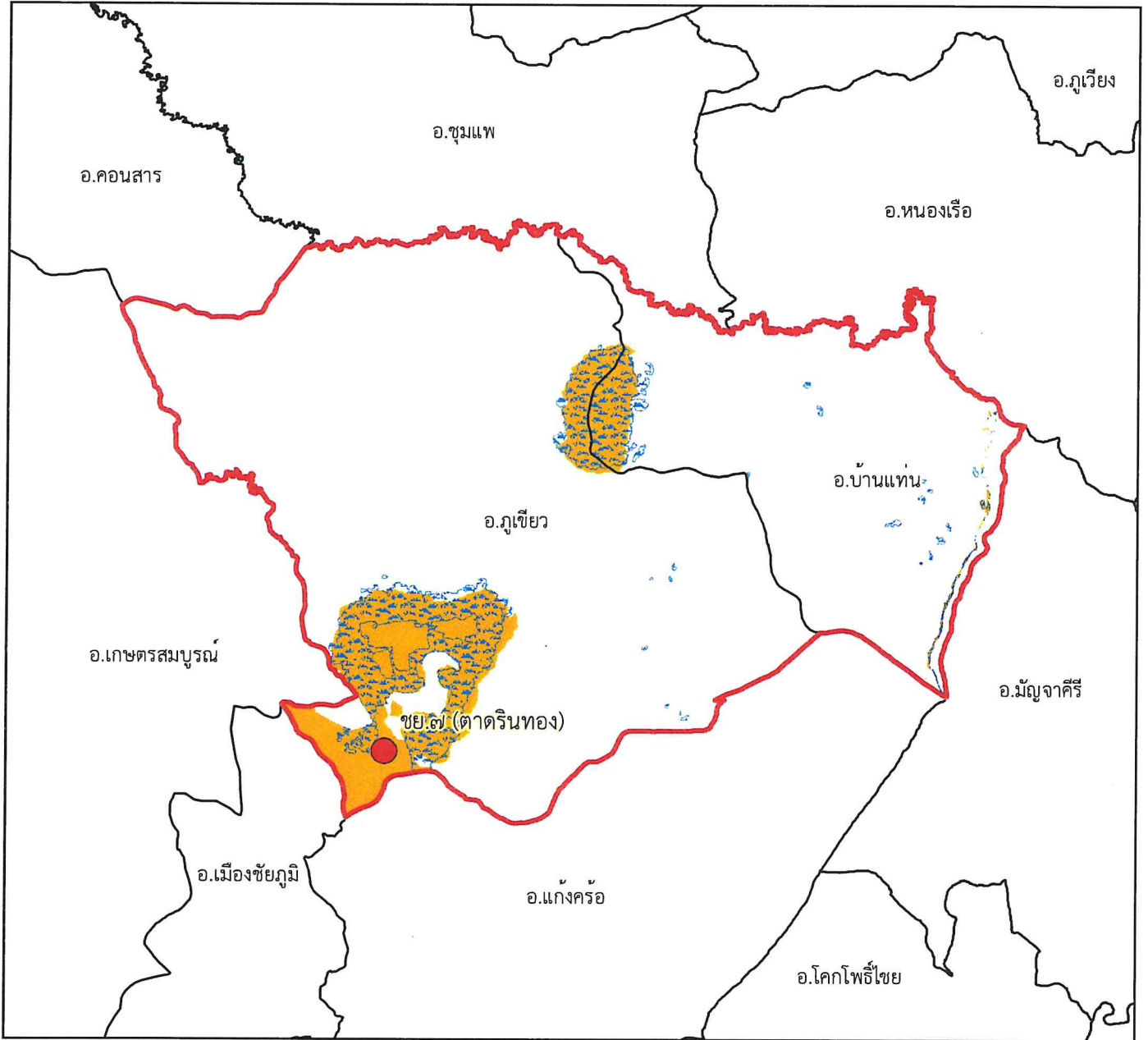
-  พื้นที่ป่าสงวนแห่งชาติ
-  พื้นที่ป่าคงสภาพ ปี พ.ศ. ๒๕๖๕
-  ขอบเขตการปกครอง (อำเภอ)
-  ขอบเขตพื้นที่หน่วยป้องกันรักษาป่า
-  ที่ตั้งหน่วยป้องกันรักษาป่า
-  ที่ตั้งหน่วยป้องกันรักษาป่า (รับมอบกรมอุทยานฯ)
-  ที่ตั้งฐานป้องกันรักษาป่า (รับมอบกรมอุทยานฯ)



[Handwritten signature]



แผนที่พื้นที่รับผิดชอบหน่วยป้องกันรักษาป่า
ที่ ชย.๗ (ตาตรินทอง)
สำนักจัดการทรัพยากรป่าไม้ที่ ๘ (นครราชสีมา)



๑:๓๔๙,๐๐๐

Datum : WGS๑๙๘๔








๐ ๑๗๕๓.๕ ๗ ๑๐.๕ ๑๔ กิโลเมตร

พื้นที่ดูแลรับผิดชอบ : ๖๗๗,๖๙๐.๒๖ ไร่

พื้นที่ป่าสงวนแห่งชาติ : ๗๒,๐๐๙.๒๖ ไร่

พื้นที่ป่าคงสภาพ : ๕๐,๑๘๐.๘๒ ไร่

คำอธิบายสัญลักษณ์

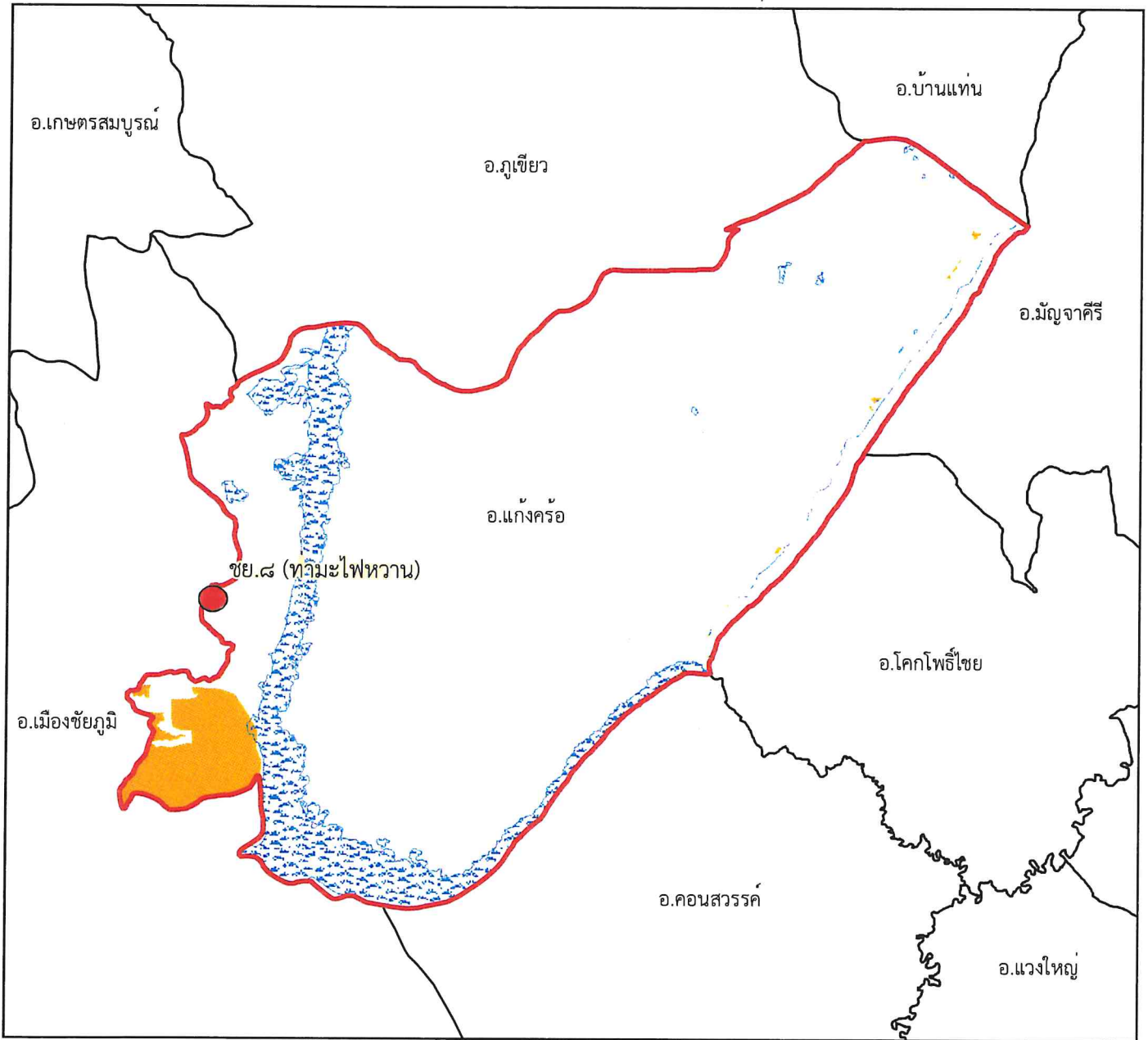
-  พื้นที่ป่าสงวนแห่งชาติ
-  พื้นที่ป่าคงสภาพ ปี พ.ศ. ๒๕๖๕
-  ขอบเขตการปกครอง (อำเภอ)
-  ขอบเขตพื้นที่หน่วยป้องกันรักษาป่า
-  ที่ตั้งหน่วยป้องกันรักษาป่า
-  ที่ตั้งหน่วยป้องกันรักษาป่า (รับมอบกรมอุทยานฯ)
-  ที่ตั้งฐานป้องกันรักษาป่า (รับมอบกรมอุทยานฯ)



Handwritten signature in blue ink.



แผนที่พื้นที่รับผิดชอบหน่วยป้องกันรักษาป่า ที่ ชย.๘ (ท่ามะไฟหวาน) สำนักจัดการทรัพยากรป่าไม้ที่ ๘ (นครราชสีมา)










๑:๒๖๕,๐๐๐

Datum : WGS๑๙๘๔

๐ ๑.๕ ๓ ๖ ๙ ๑๒ กิโลเมตร

คำอธิบายสัญลักษณ์

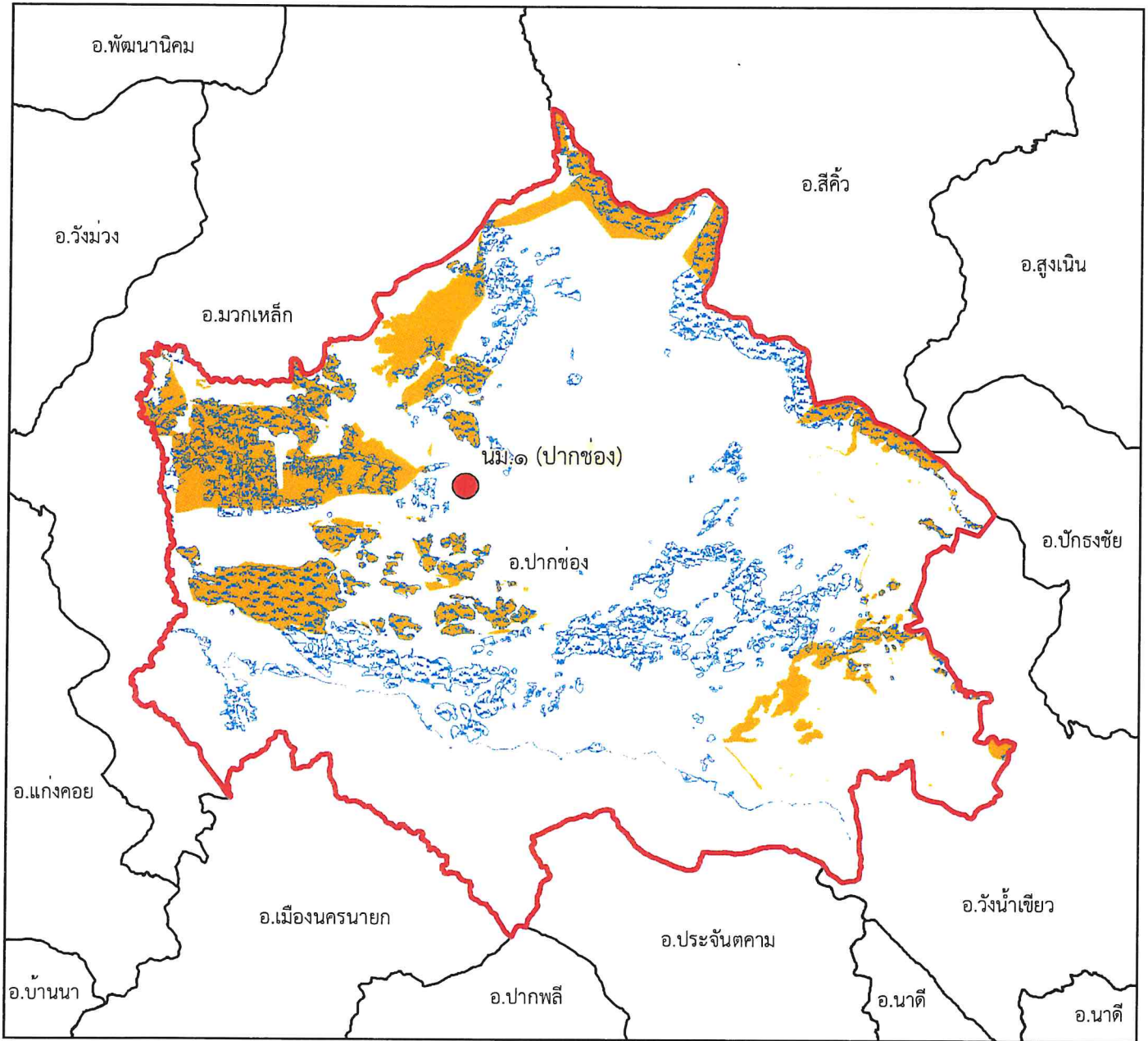
-  พื้นที่ป่าสงวนแห่งชาติ
-  พื้นที่ป่าคงสภาพ ปี พ.ศ. ๒๕๖๕
-  ขอบเขตการปกครอง (อำเภอ)
-  ขอบเขตพื้นที่หน่วยป้องกันรักษาป่า
-  ที่ตั้งหน่วยป้องกันรักษาป่า
-  ที่ตั้งหน่วยป้องกันรักษาป่า (รับมอบกรมอุทยานฯ)
-  ที่ตั้งฐานป้องกันรักษาป่า (รับมอบกรมอุทยานฯ)

พื้นที่ดูแลรับผิดชอบ : ๓๖๒,๓๙๗.๐๗ ไร่
พื้นที่ป่าสงวนแห่งชาติ : ๑๔,๑๘๘.๖๑ ไร่
พื้นที่ป่าคงสภาพ : ๔๐,๑๘๙.๒๖ ไร่





แผนที่พื้นที่รับผิดชอบหน่วยป้องกันรักษาป่า
ที่ นม.๑ (ปากช่อง)
สำนักจัดการทรัพยากรป่าไม้ที่ ๘ (นครราชสีมา)



๑:๔๑๒,๐๐๐

Datum : WGS๑๙๘๔








๐ ๒.๒๕๔.๕ ๙ ๑๓.๕ ๑๘ กิโลเมตร

พื้นที่ดูแลรับผิดชอบ : ๗๓๑,๔๓๙.๙๕ ไร่

พื้นที่ป่าสงวนแห่งชาติ : ๑๙๐,๕๐๒.๔ ไร่

พื้นที่ป่าคงสภาพ : ๑๘๙,๘๓๔.๑ ไร่

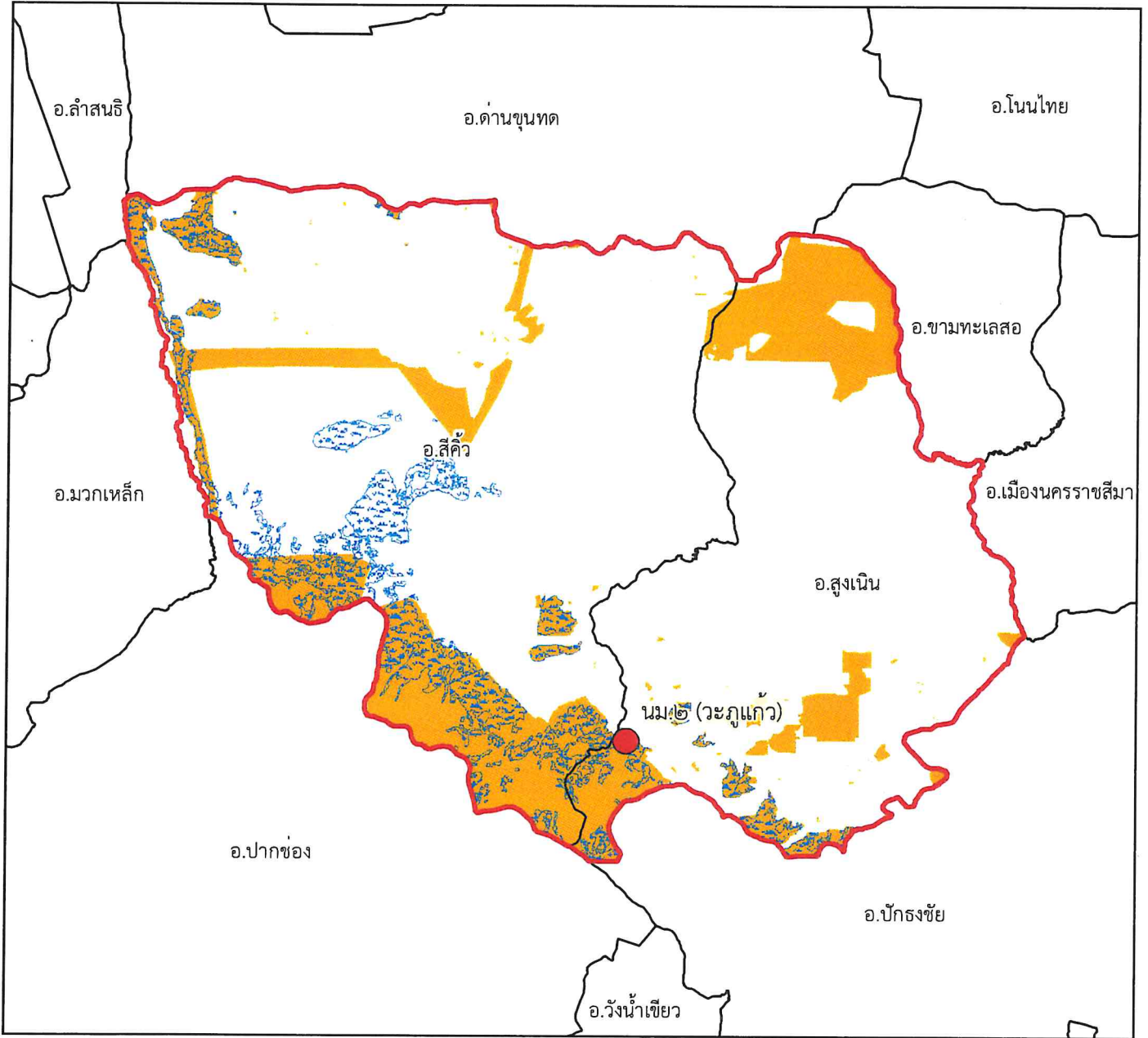
คำอธิบายสัญลักษณ์

-  พื้นที่ป่าสงวนแห่งชาติ
-  พื้นที่ป่าคงสภาพ ปี พ.ศ. ๒๕๖๕
-  ขอบเขตการปกครอง (อำเภอ)
-  ขอบเขตพื้นที่หน่วยป้องกันรักษาป่า
-  ที่ตั้งหน่วยป้องกันรักษาป่า
-  ที่ตั้งหน่วยป้องกันรักษาป่า (รับมอบกรมอุทยานฯ)
-  ที่ตั้งฐานป้องกันรักษาป่า (รับมอบกรมอุทยานฯ)





แผนที่พื้นที่รับผิดชอบหน่วยป้องกันรักษาป่า ที่ นม.๒ (วะภูแก้ว) สำนักจัดการทรัพยากรป่าไม้ที่ ๘ (นครราชสีมา)










๑:๔๐๙,๐๐๐

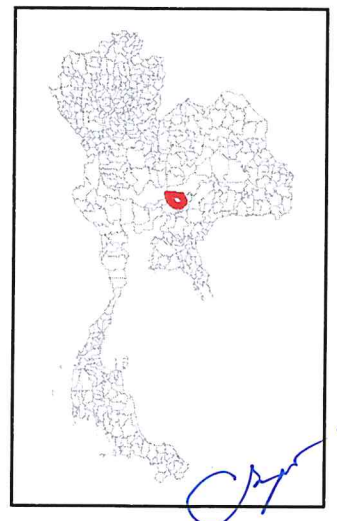
Datum : WGS๑๙๘๔

๐ ๒.๒๕๔.๕ ๙ ๑๓.๕ ๑๘ กิโลเมตร

พื้นที่ดูแลรับผิดชอบ : ๗๒๗,๑๙๒.๒๗ ไร่
พื้นที่ป่าสงวนแห่งชาติ : ๒๔๙,๒๓๕.๑๓ ไร่
พื้นที่ป่าคงสภาพ : ๙๘,๗๓๒.๒๑ ไร่

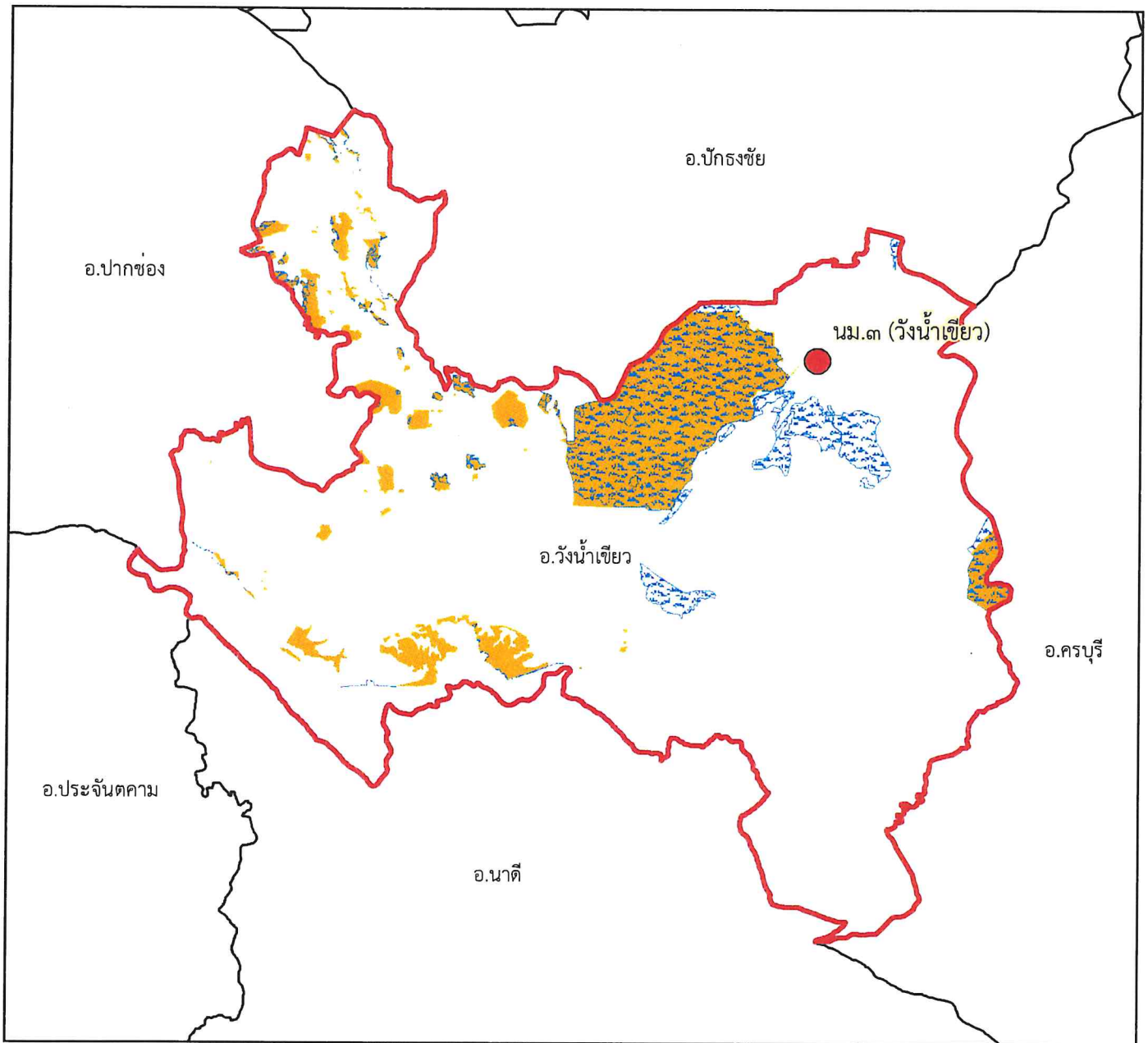
คำอธิบายสัญลักษณ์

-  พื้นที่ป่าสงวนแห่งชาติ
-  พื้นที่ป่าคงสภาพ ปี พ.ศ. ๒๕๖๕
-  ขอบเขตการปกครอง (อำเภอ)
-  ขอบเขตพื้นที่หน่วยป้องกันรักษาป่า
-  ที่ตั้งหน่วยป้องกันรักษาป่า
-  ที่ตั้งหน่วยป้องกันรักษาป่า (รับมอบกรมอุทยานฯ)
-  ที่ตั้งฐานป้องกันรักษาป่า (รับมอบกรมอุทยานฯ)





แผนที่พื้นที่รับผิดชอบหน่วยป้องกันรักษาป่า
ที่ นม.๓ (วังน้ำเขียว)
สำนักจัดการทรัพยากรป่าไม้ที่ ๘ (นครราชสีมา)










๑:๓๒๙,๐๐๐

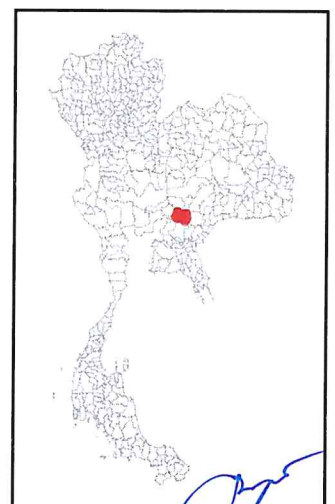
Datum : WGS๑๙๘๔

๐ ๑.๗๕๓.๕ ๗ ๑๐.๕ ๑๔ กิโลเมตร

คำอธิบายสัญลักษณ์

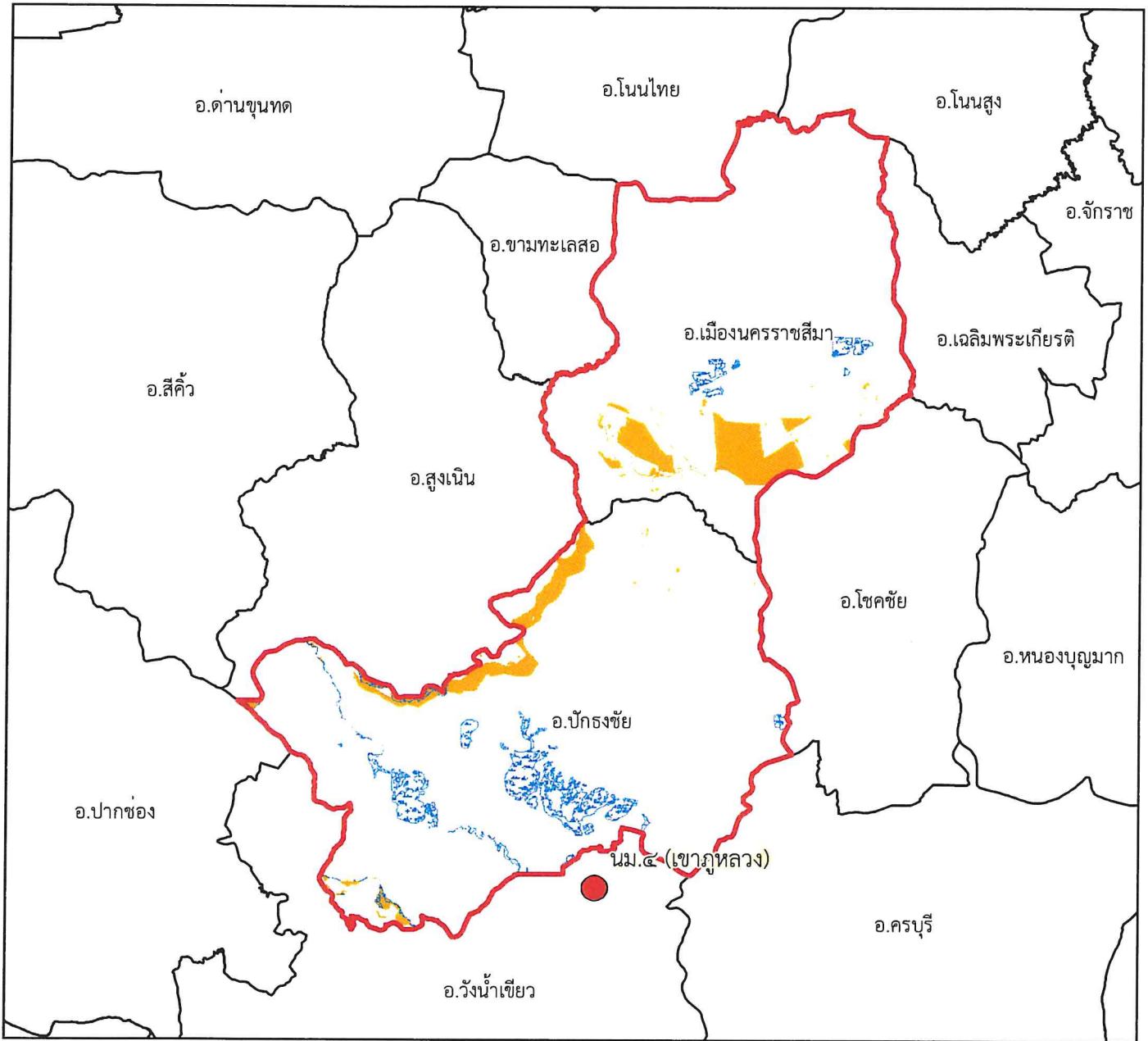
-  พื้นที่ป่าสงวนแห่งชาติ
-  พื้นที่ป่าคงสภาพ ปี พ.ศ. ๒๕๖๕
-  ขอบเขตการปกครอง (อำเภอ)
-  ขอบเขตพื้นที่หน่วยป้องกันรักษาป่า
-  ที่ตั้งหน่วยป้องกันรักษาป่า
-  ที่ตั้งหน่วยป้องกันรักษาป่า (รับมอบกรมอุทยานฯ)
-  ที่ตั้งฐานป้องกันรักษาป่า (รับมอบกรมอุทยานฯ)

พื้นที่ดูแลรับผิดชอบ : ๑๑๑,๑๙๓.๖๘ ไร่
พื้นที่ป่าสงวนแห่งชาติ : ๗๖,๘๕๖.๕๘ ไร่
พื้นที่ป่าคงสภาพ : ๖๙,๓๖๑.๒ ไร่





แผนที่พื้นที่รับผิดชอบหน่วยป้องกันรักษาป่า
ที่ นม.๔ (เขากุหลอง)
สำนักจัดการทรัพยากรป่าไม้ที่ ๘ (นครราชสีมา)



๑:๕๑๓,๐๐๐

Datum : WGS๑๙๘๔








๐ ๒.๗๕๕.๕ ๑๑ ๑๖.๕ ๒๒ กิโลเมตร

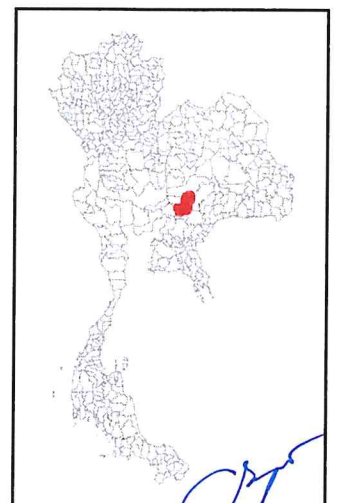
พื้นที่ดูแลรับผิดชอบ : ๗๒๕,๙๗๙.๐๔ ไร่

พื้นที่ป่าสงวนแห่งชาติ : ๕๒,๐๙๒.๑๓ ไร่

พื้นที่ป่าคงสภาพ : ๓๔,๑๓๓.๗๑ ไร่

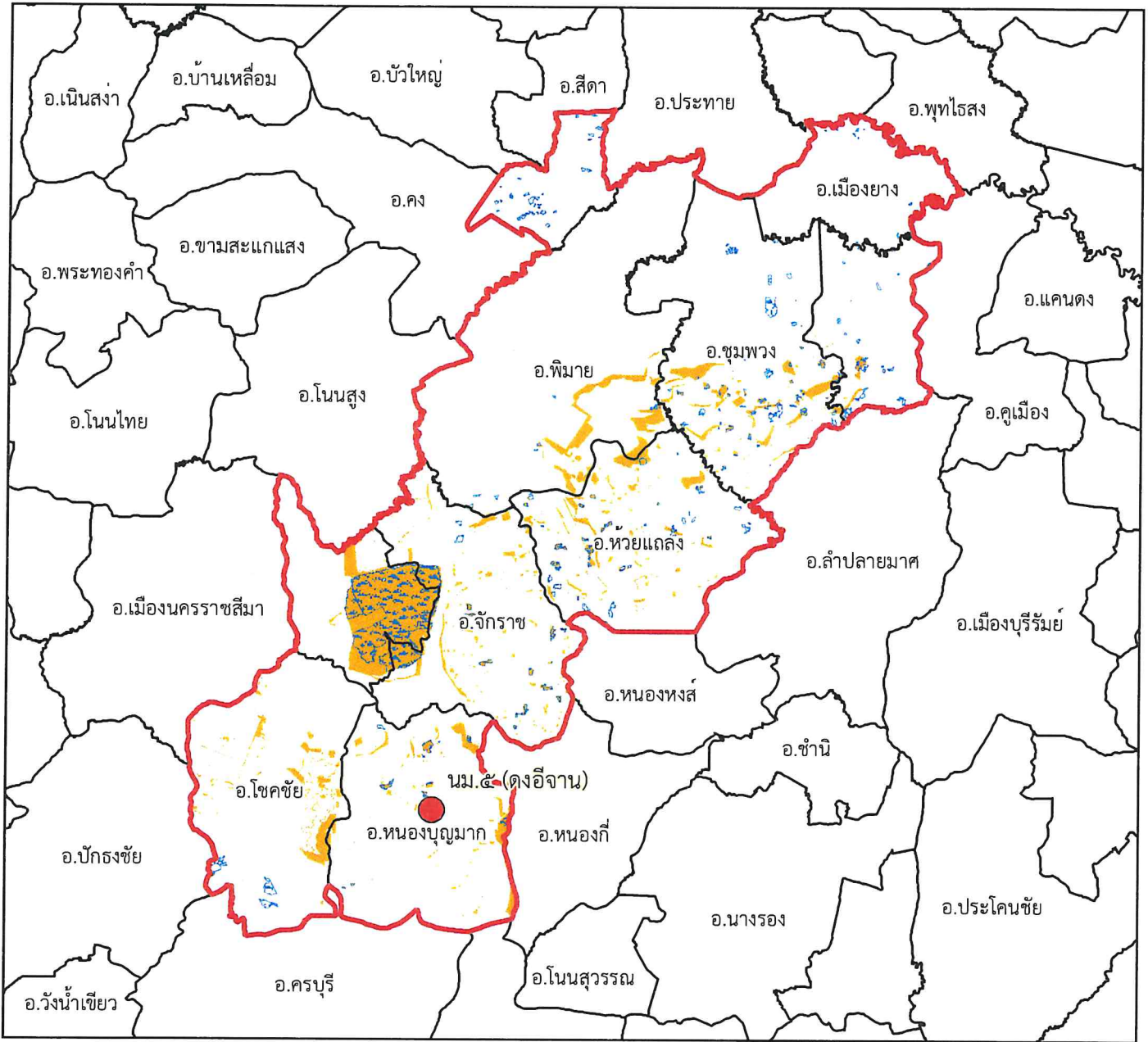
คำอธิบายสัญลักษณ์

-  พื้นที่ป่าสงวนแห่งชาติ
-  พื้นที่ป่าคงสภาพ ปี พ.ศ. ๒๕๖๕
-  ขอบเขตการปกครอง (อำเภอ)
-  ขอบเขตพื้นที่หน่วยป้องกันรักษาป่า
-  ที่ตั้งหน่วยป้องกันรักษาป่า
-  ที่ตั้งหน่วยป้องกันรักษาป่า (รับมอบกรมอุทยานฯ)
-  ที่ตั้งฐานป้องกันรักษาป่า (รับมอบกรมอุทยานฯ)





แผนที่พื้นที่รับผิดชอบหน่วยป้องกันรักษาป่า ที่ นม.๕ (ดงอีจาน) สำนักจัดการทรัพยากรป่าไม้ที่ ๘ (นครราชสีมา)










๑:๗๕๒,๐๐๐

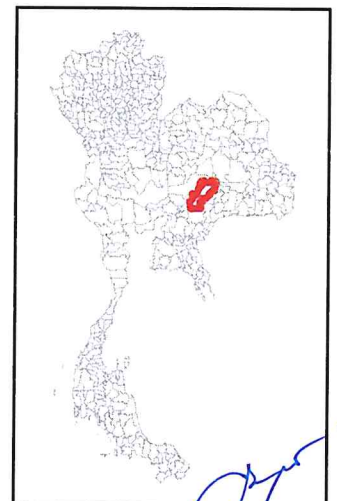
Datum : WGS๑๙๘๔

๐ ๔.๒๕๘.๕ ๑๗ ๒๕.๕ ๓๔ กิโลเมตร

คำอธิบายสัญลักษณ์

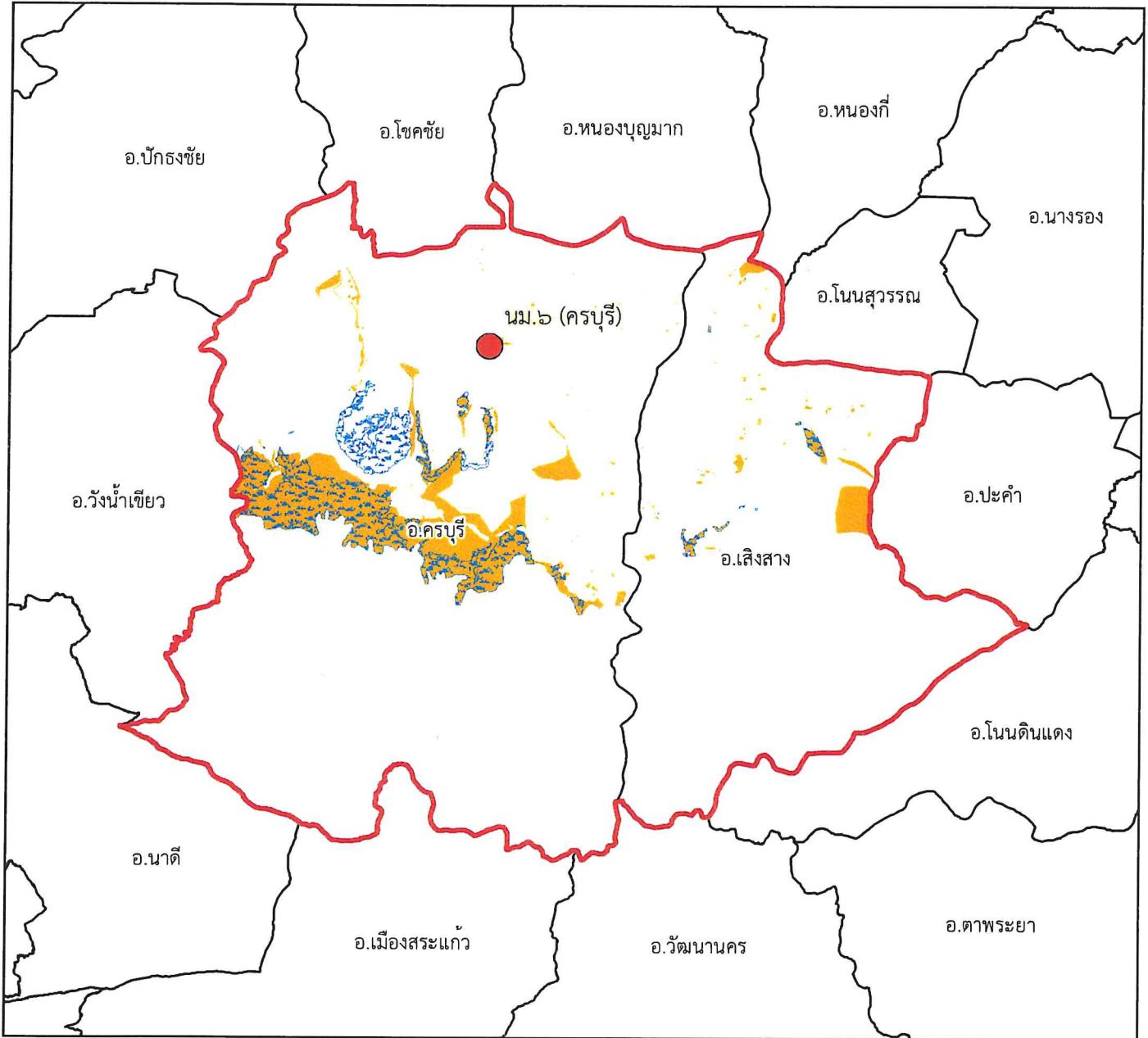
-  พื้นที่ป่าสงวนแห่งชาติ
-  พื้นที่ป่าคงสภาพ ปี พ.ศ. ๒๕๖๕
-  ขอบเขตการปกครอง (อำเภอ)
-  ขอบเขตพื้นที่หน่วยป้องกันรักษาป่า
-  ที่ตั้งหน่วยป้องกันรักษาป่า
-  ที่ตั้งหน่วยป้องกันรักษาป่า (รับมอบกรมอุทยานฯ)
-  ที่ตั้งฐานป้องกันรักษาป่า (รับมอบกรมอุทยานฯ)

พื้นที่ดูแลรับผิดชอบ : ๑,๗๕๕,๖๘๑.๗๑ ไร่
พื้นที่ป่าสงวนแห่งชาติ : ๒๐๖,๘๐๒.๒๗ ไร่
พื้นที่ป่าคงสภาพ : ๙๕,๓๑๘.๘๗ ไร่





แผนที่พื้นที่รับผิดชอบหน่วยป้องกันรักษาป่า ที่ นม.๖ (ครบุรี) สำนักจัดการทรัพยากรป่าไม้ที่ ๘ (นครราชสีมา)



๑:๕๑๓,๐๐๐

Datum : WGS๑๙๘๔

๐ ๒.๗๕๕.๕ ๑๑ ๑๖.๕ ๒๒ กิโลเมตร

พื้นที่ดูแลรับผิดชอบ : ๓๒๔,๐๖๕.๐๔ ไร่
พื้นที่ป่าสงวนแห่งชาติ : ๑๑๗,๖๙๙.๗๙ ไร่
พื้นที่ป่าคงสภาพ : ๗๒,๗๘๓.๕๔ ไร่

คำอธิบายสัญลักษณ์

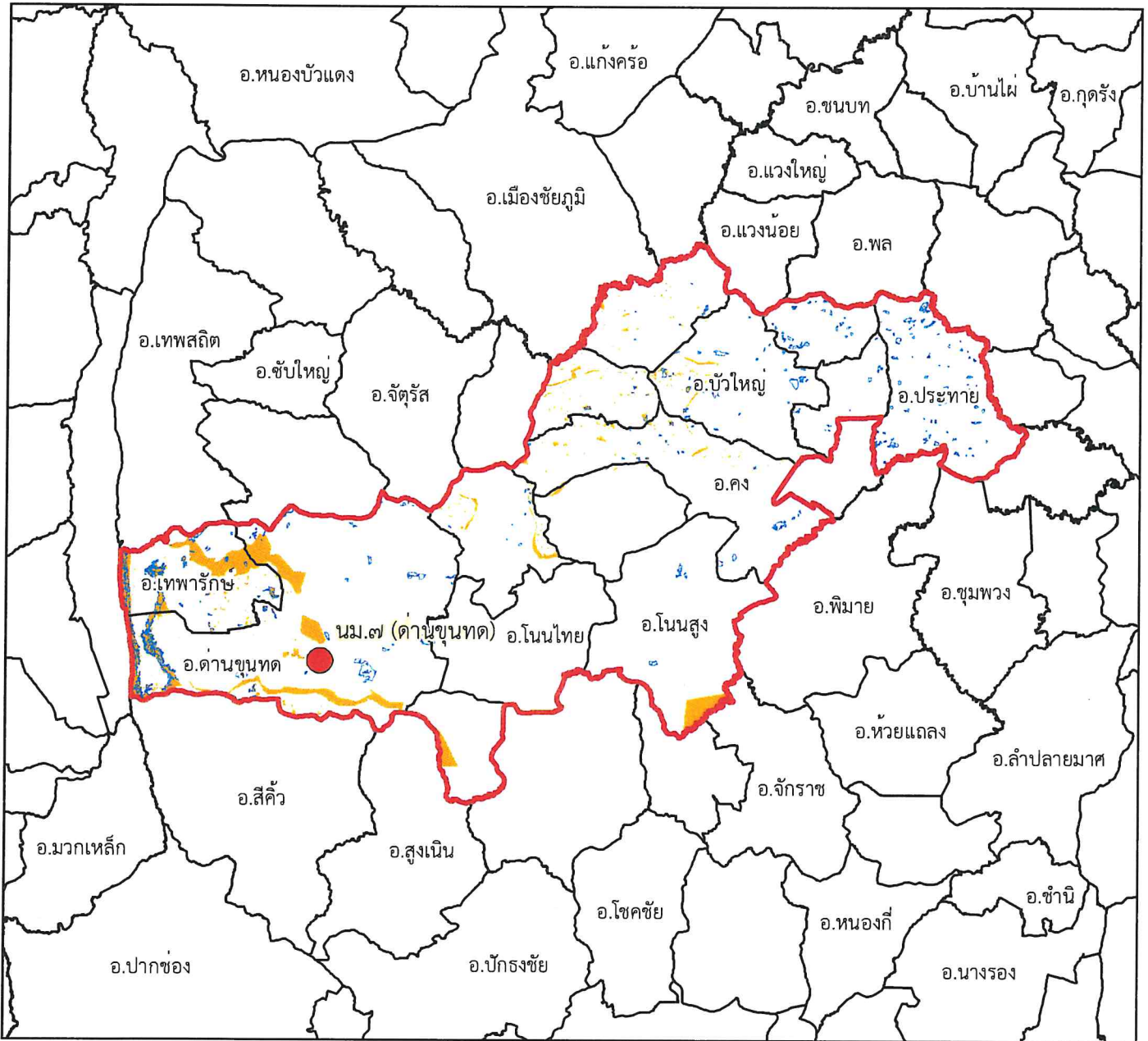
- พื้นที่ป่าสงวนแห่งชาติ
- พื้นที่ป่าคงสภาพ ปี พ.ศ. ๒๕๖๕
- ขอบเขตการปกครอง (อำเภอ)
- ขอบเขตพื้นที่หน่วยป้องกันรักษาป่า
- ที่ตั้งหน่วยป้องกันรักษาป่า
- ที่ตั้งหน่วยป้องกันรักษาป่า (รับมอบกรมอุทยานฯ)
- ที่ตั้งฐานป้องกันรักษาป่า (รับมอบกรมอุทยานฯ)



(Handwritten signature)



แผนที่พื้นที่รับผิดชอบหน่วยป้องกันรักษาป่า ที่ นม.๗ (ด้านขุนทด) สำนักจัดการทรัพยากรป่าไม้ที่ ๘ (นครราชสีมา)



๑:๑,๐๓๖,๐๐๐

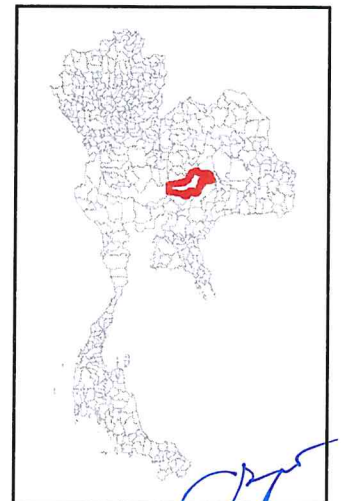
Datum : WGS๑๙๘๔

๐ ๕ ๑๐ ๒๐ ๓๐ ๔๐ กิโลเมตร

พื้นที่ดูแลรับผิดชอบ : ๓,๑๘๐,๕๙๔.๙๒ ไร่
พื้นที่ป่าสงวนแห่งชาติ : ๑๘๓,๓๒๘.๕๒ ไร่
พื้นที่ป่าคงสภาพ : ๖๘,๒๔๘.๙๔ ไร่

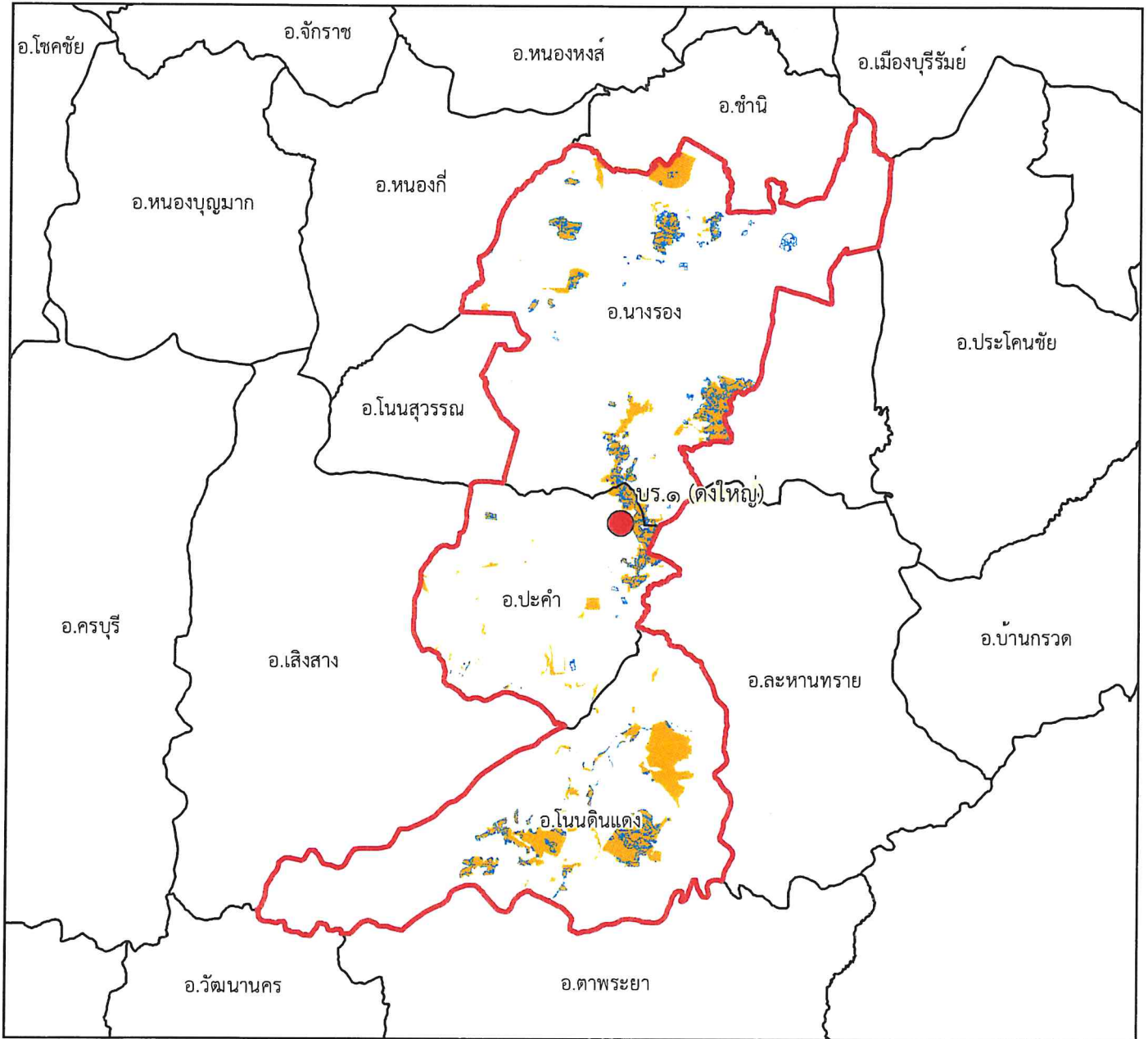
คำอธิบายสัญลักษณ์

- พื้นที่ป่าสงวนแห่งชาติ
- พื้นที่ป่าคงสภาพ ปี พ.ศ. ๒๕๖๕
- ขอบเขตการปกครอง (อำเภอ)
- ขอบเขตพื้นที่หน่วยป้องกันรักษาป่า
- ที่ตั้งหน่วยป้องกันรักษาป่า
- ที่ตั้งหน่วยป้องกันรักษาป่า (รับมอบกรมอุทยานฯ)
- ที่ตั้งฐานป้องกันรักษาป่า (รับมอบกรมอุทยานฯ)






แผนที่พื้นที่รับผิดชอบหน่วยป้องกันรักษาป่า ที่ บร.๑ (ดงใหญ่) สำนักจัดการทรัพยากรป่าไม้ที่ ๘ (นครราชสีมา)










๑:๕๓๓,๐๐๐

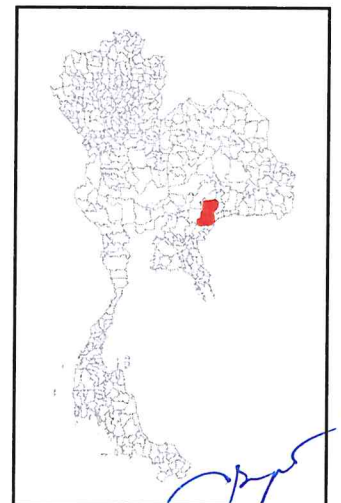
Datum : WGS๑๙๘๔



คำอธิบายสัญลักษณ์

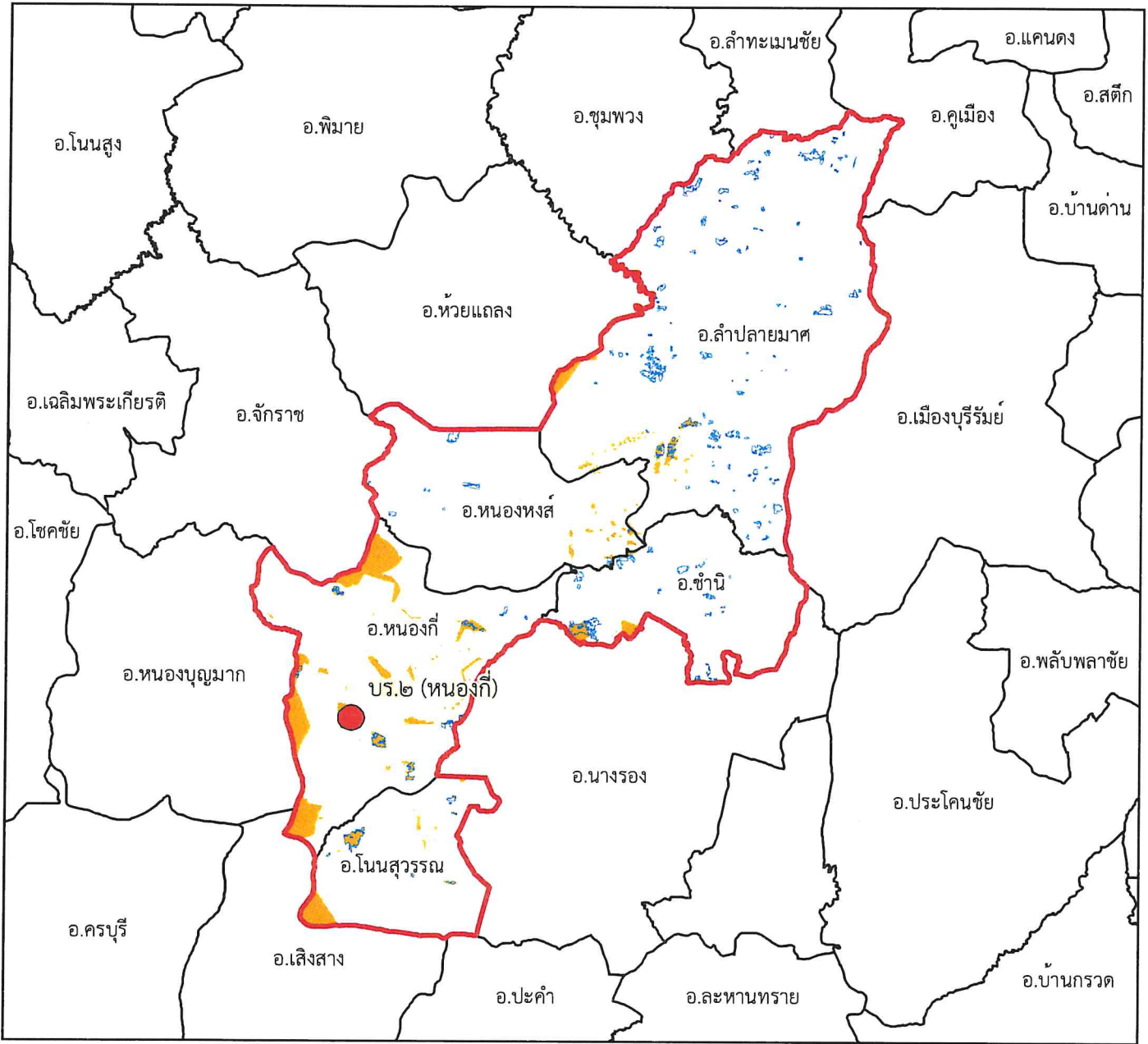
-  พื้นที่ป่าสงวนแห่งชาติ
-  พื้นที่ป่าคงสภาพ ปี พ.ศ. ๒๕๖๕
-  ขอบเขตการปกครอง (อำเภอ)
-  ขอบเขตพื้นที่หน่วยป้องกันรักษาป่า
-  ที่ตั้งหน่วยป้องกันรักษาป่า
-  ที่ตั้งหน่วยป้องกันรักษาป่า (รับมอบกรมอุทยานฯ)
-  ที่ตั้งฐานป้องกันรักษาป่า (รับมอบกรมอุทยานฯ)

พื้นที่ดูแลรับผิดชอบ : ๓๘๒,๘๙๒.๘๘ ไร่
พื้นที่ป่าสงวนแห่งชาติ : ๘๔,๗๗๖.๓๑ ไร่
พื้นที่ป่าคงสภาพ : ๓๕,๙๖๙.๑๒ ไร่





แผนที่พื้นที่รับผิดชอบหน่วยป้องกันรักษาป่า ที่ บร.๒ (หนองกี่) สำนักจัดการทรัพยากรป่าไม้ที่ ๘ (นครราชสีมา)










๑:๕๗๑,๐๐๐

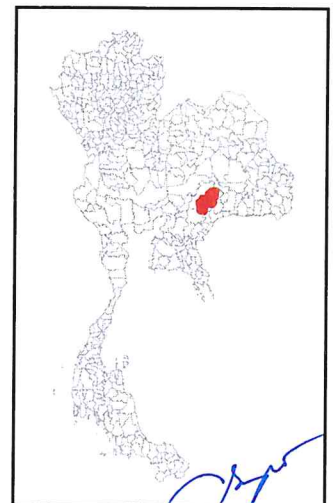
Datum : WGS๑๙๘๔

๐ ๓.๒๕ ๖.๕ ๑๓ ๑๙.๕ ๒๖ กิโลเมตร

คำอธิบายสัญลักษณ์

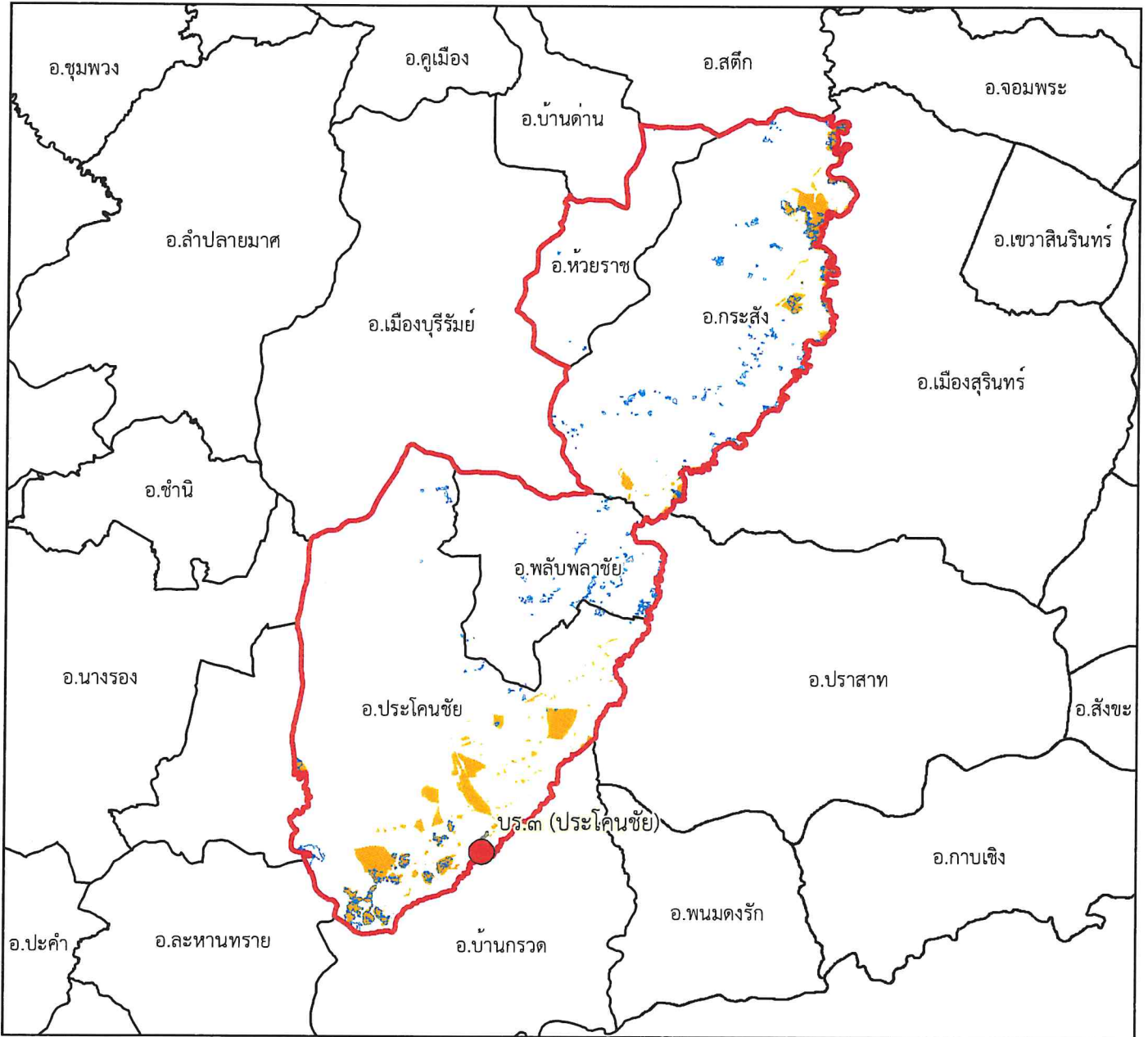
-  พื้นที่ป่าสงวนแห่งชาติ
-  พื้นที่ป่าคงสภาพ ปี พ.ศ. ๒๕๖๕
-  ขอบเขตการปกครอง (อำเภอ)
-  ขอบเขตพื้นที่หน่วยป้องกันรักษาป่า
-  ที่ตั้งหน่วยป้องกันรักษาป่า
-  ที่ตั้งหน่วยป้องกันรักษาป่า (รับมอบกรมอุทยานฯ)
-  ที่ตั้งฐานป้องกันรักษาป่า (รับมอบกรมอุทยานฯ)

พื้นที่ดูแลรับผิดชอบ : ๗๓๖,๔๐๙.๖๙ ไร่
พื้นที่ป่าสงวนแห่งชาติ : ๔๙,๑๗๖.๐๘ ไร่
พื้นที่ป่าคงสภาพ : ๒๑,๑๖๘.๑๓ ไร่





แผนที่พื้นที่รับผิดชอบหน่วยป้องกันรักษาป่า ที่ บร.๓ (ประโคนชัย) สำนักจัดการทรัพยากรป่าไม้ที่ ๘ (นครราชสีมา)










๑:๕๖๘,๐๐๐

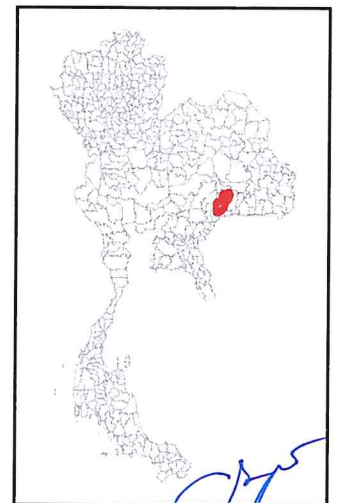
Datum : WGS๑๙๘๔

๐ ๓.๒๕๖.๕ ๑๓ ๑๙.๕ ๒๖ กิโลเมตร

คำอธิบายสัญลักษณ์

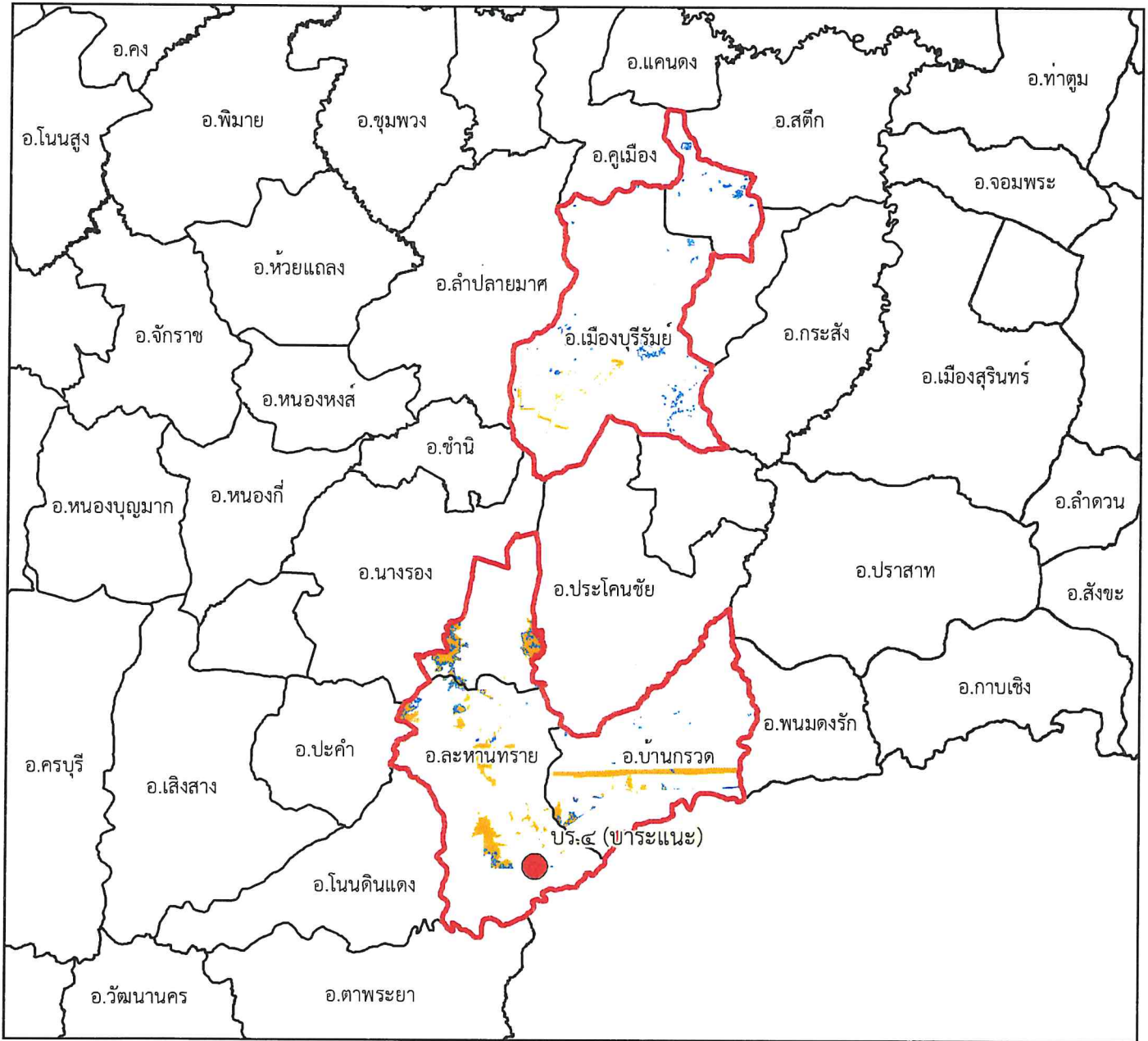
-  พื้นที่ป่าสงวนแห่งชาติ
-  พื้นที่ป่าคงสภาพ ปี พ.ศ. ๒๕๖๕
-  ขอบเขตการปกครอง (อำเภอ)
-  ขอบเขตพื้นที่หน่วยป้องกันรักษาป่า
-  ที่ตั้งหน่วยป้องกันรักษาป่า
-  ที่ตั้งหน่วยป้องกันรักษาป่า (รับมอบกรมอุทยานฯ)
-  ที่ตั้งฐานป้องกันรักษาป่า (รับมอบกรมอุทยานฯ)

พื้นที่ดูแลรับผิดชอบ : ๙๗๒,๒๒๕.๔๓ ไร่
พื้นที่ป่าสงวนแห่งชาติ : ๕๓,๑๔๖.๑๕ ไร่
พื้นที่ป่าคงสภาพ : ๒๘,๑๒๕.๖๓ ไร่





แผนที่พื้นที่รับผิดชอบหน่วยป้องกันรักษาป่า ที่ บร.๔ (บาระแนะ) สำนักจัดการทรัพยากรป่าไม้ที่ ๘ (นครราชสีมา)










๑:๘๗๑,๐๐๐

Datum : WGS๑๙๘๔

๐ ๕ ๑๐ ๒๐ ๓๐ ๔๐ กิโลเมตร

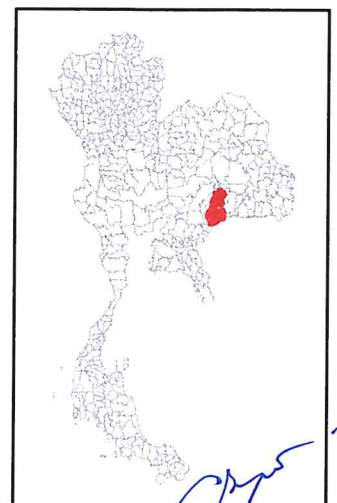
คำอธิบายสัญลักษณ์

-  พื้นที่ป่าสงวนแห่งชาติ
-  พื้นที่ป่าคงสภาพ ปี พ.ศ. ๒๕๖๕
-  ขอบเขตการปกครอง (อำเภอ)
-  ขอบเขตพื้นที่หน่วยป้องกันรักษาป่า
-  ที่ตั้งหน่วยป้องกันรักษาป่า
-  ที่ตั้งหน่วยป้องกันรักษาป่า (รับมอบกรมอุทยานฯ)
-  ที่ตั้งฐานป้องกันรักษาป่า (รับมอบกรมอุทยานฯ)

พื้นที่ดูแลรับผิดชอบ : ๙๒๑,๒๕๘.๘๔ ไร่

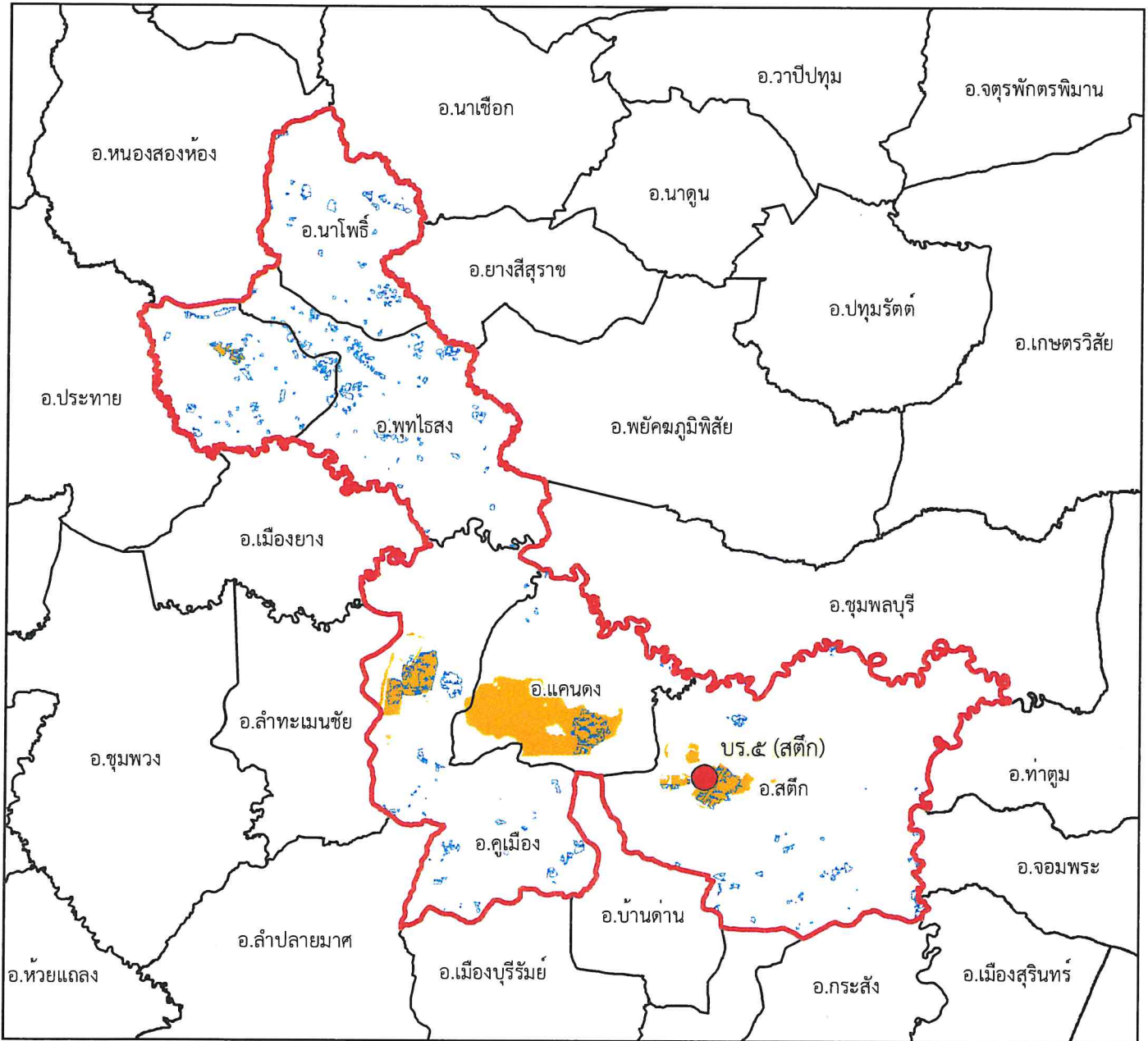
พื้นที่ป่าสงวนแห่งชาติ : ๗๓,๒๒๗.๙๒ ไร่

พื้นที่ป่าคงสภาพ : ๓๓,๙๘๖.๒๖ ไร่





แผนที่พื้นที่รับผิดชอบหน่วยป้องกันรักษาป่า ที่ บร.๕ (สตึก) สำนักจัดการทรัพยากรป่าไม้ที่ ๘ (นครราชสีมา)










๑:๕๔๙,๐๐๐

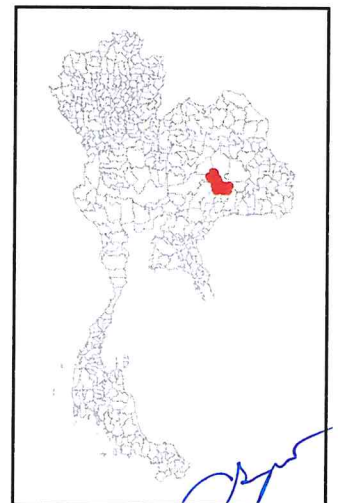
Datum : WGS๑๙๘๔

๐ ๓ ๖ ๑๒ ๑๘ ๒๔ กิโลเมตร

คำอธิบายสัญลักษณ์

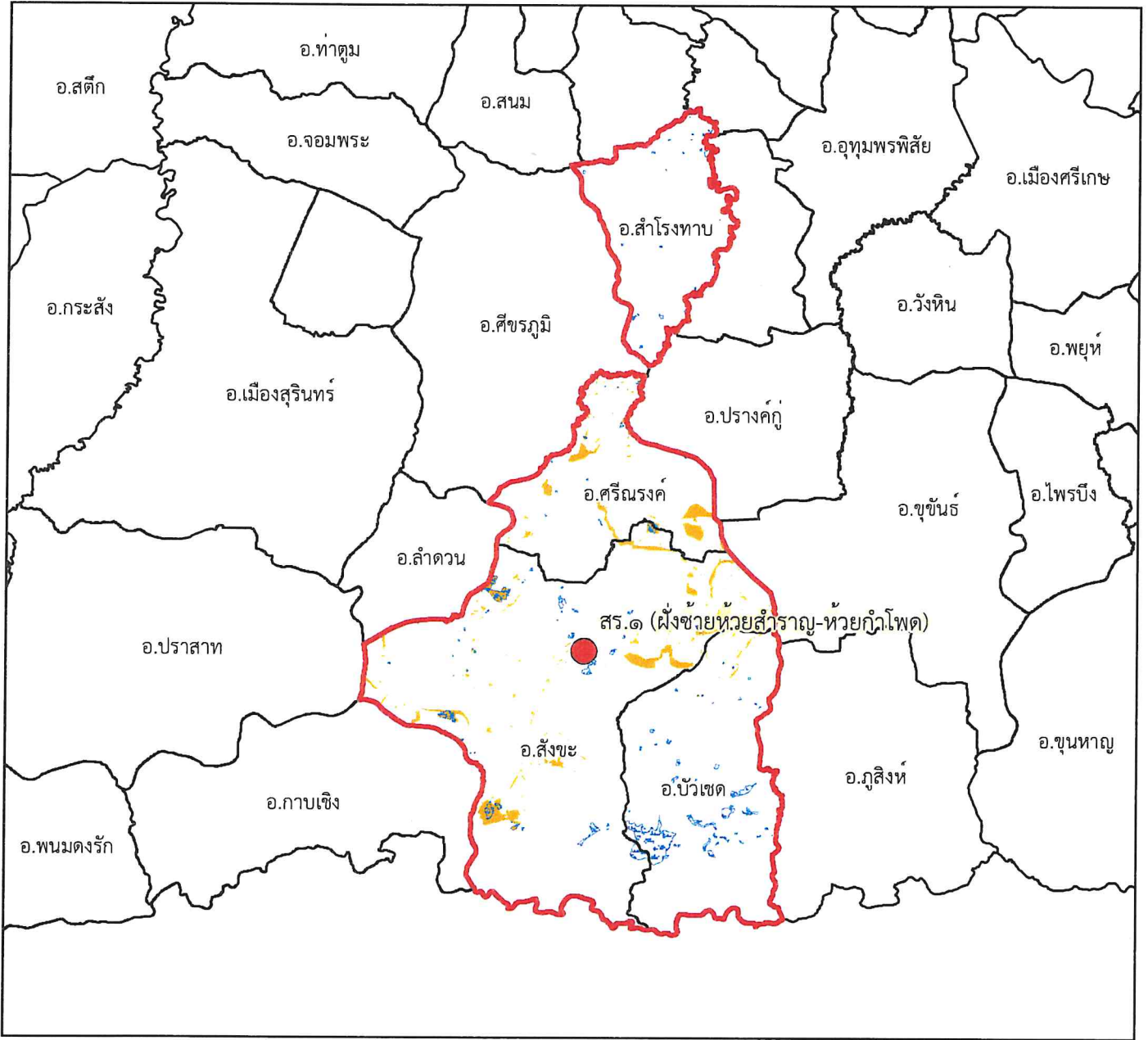
-  พื้นที่ป่าสงวนแห่งชาติ
-  พื้นที่ป่าคงสภาพ ปี พ.ศ. ๒๕๖๕
-  ขอบเขตการปกครอง (อำเภอ)
-  ขอบเขตพื้นที่หน่วยป้องกันรักษาป่า
-  ที่ตั้งหน่วยป้องกันรักษาป่า
-  ที่ตั้งหน่วยป้องกันรักษาป่า (รับมอบกรมอุทยานฯ)
-  ที่ตั้งฐานป้องกันรักษาป่า (รับมอบกรมอุทยานฯ)

พื้นที่ดูแลรับผิดชอบ : ๑,๑๑๓,๘๐๓.๔ ไร่
พื้นที่ป่าสงวนแห่งชาติ : ๖๔,๓๒๑.๒๓ ไร่
พื้นที่ป่าคงสภาพ : ๔๓,๕๑๑.๐๒ ไร่





แผนที่พื้นที่รับผิดชอบหน่วยป้องกันรักษาป่า
ที่ สร.๑ (ฝั่งซ้ายห้วยสำราญ-ห้วยกำโหด)
สำนักจัดการทรัพยากรป่าไม้ที่ ๘ (นครราชสีมา)










๑:๖๖๔,๐๐๐

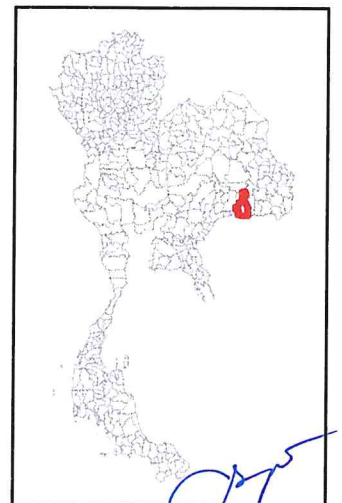
Datum : WGS๑๙๘๔

๐ ๓.๗๕๗.๕ ๑๕ ๒๒.๕ ๓๐ กิโลเมตร

คำอธิบายสัญลักษณ์

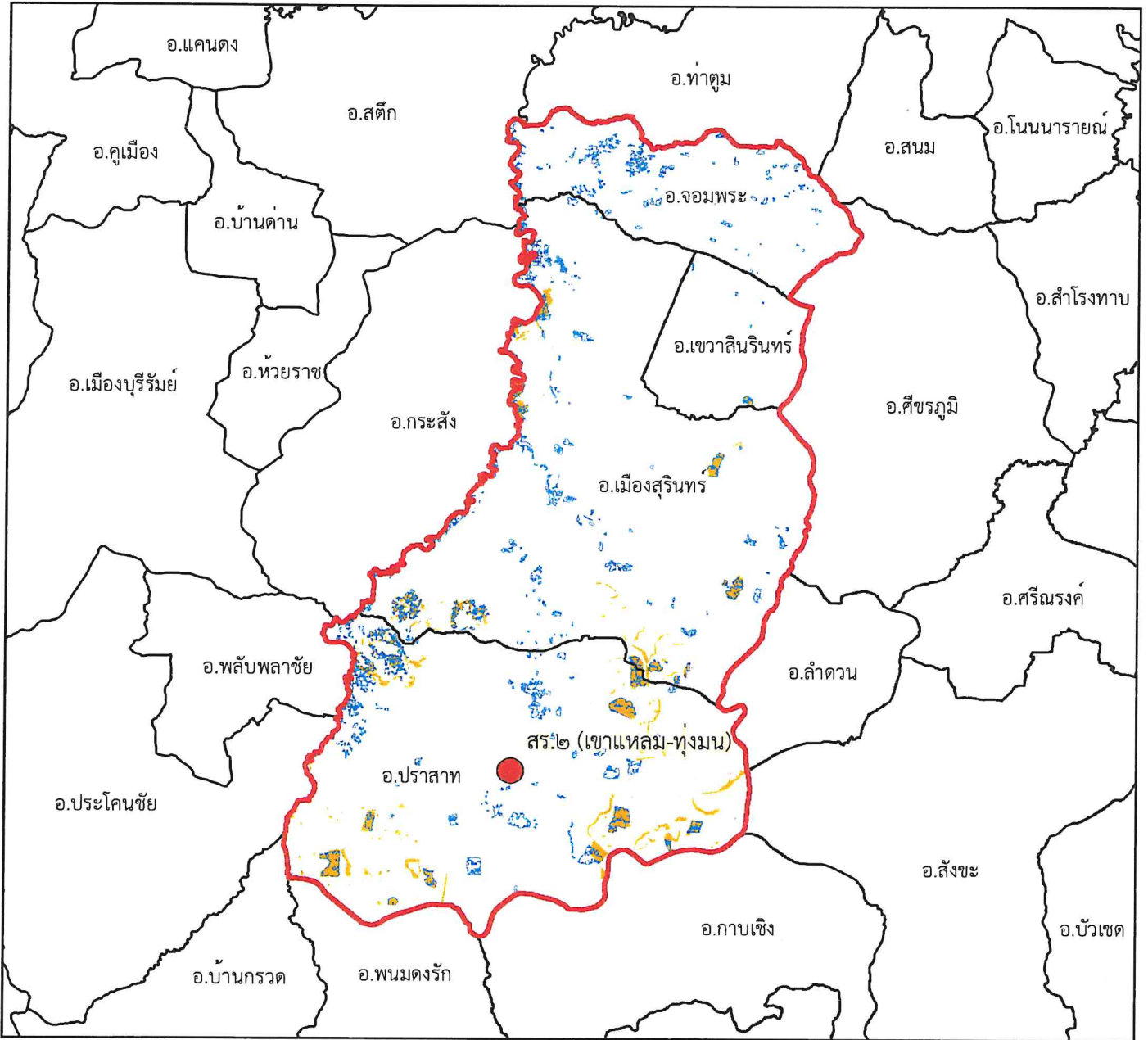
-  พื้นที่ป่าสงวนแห่งชาติ
-  พื้นที่ป่าคงสภาพ ปี พ.ศ. ๒๕๖๕
-  ขอบเขตการปกครอง (อำเภอ)
-  ขอบเขตพื้นที่หน่วยป้องกันรักษาป่า
-  ที่ตั้งหน่วยป้องกันรักษาป่า
-  ที่ตั้งหน่วยป้องกันรักษาป่า (รับมอบกรมอุทยานฯ)
-  ที่ตั้งฐานป้องกันรักษาป่า (รับมอบกรมอุทยานฯ)

พื้นที่ดูแลรับผิดชอบ : ๗๑๑,๕๒๘.๒๙ ไร่
พื้นที่ป่าสงวนแห่งชาติ : ๓๗,๕๒๒.๕๕ ไร่
พื้นที่ป่าคงสภาพ : ๒๔,๔๗๖.๒๒ ไร่





แผนที่พื้นที่รับผิดชอบหน่วยป้องกันรักษาป่า ที่ สร.๒ (เขาแหลม-ทุ่งมน) สำนักจัดการทรัพยากรป่าไม้ที่ ๘ (นครราชสีมา)










๑:๕๘๒,๐๐๐

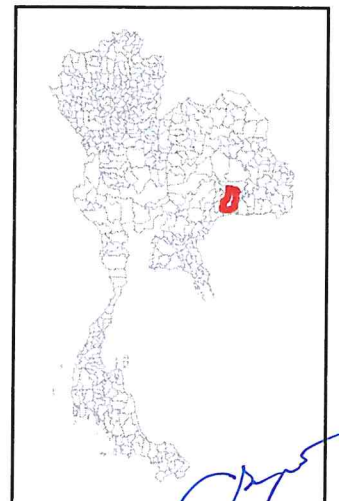
Datum : WGS๑๙๘๔

๐ ๓.๒๕๖.๕ ๑๓ ๑๙.๕ ๒๖ กิโลเมตร

คำอธิบายสัญลักษณ์

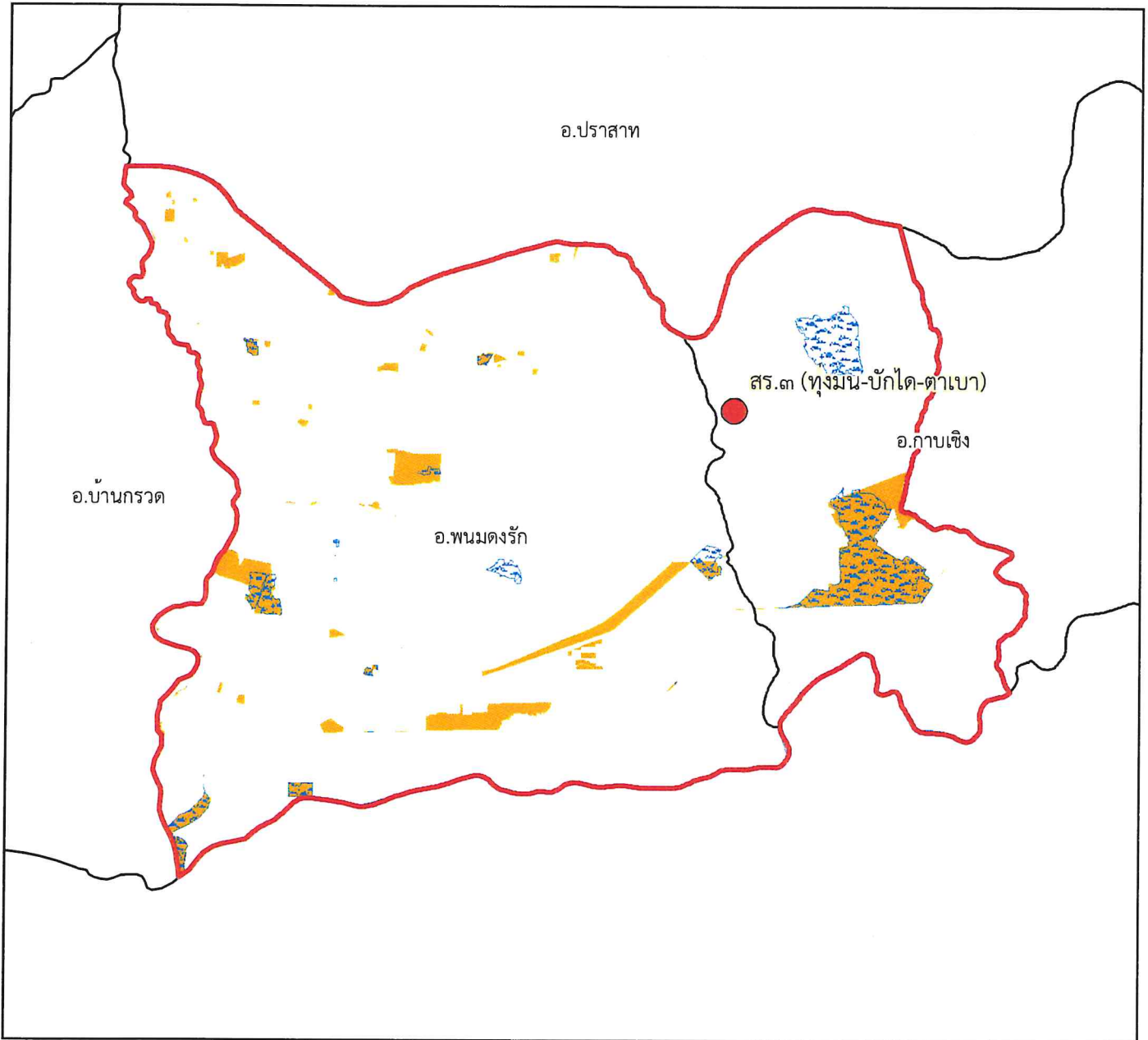
-  พื้นที่ป่าสงวนแห่งชาติ
-  พื้นที่ป่าคงสภาพ ปี พ.ศ. ๒๕๖๕
-  ขอบเขตการปกครอง (อำเภอ)
-  ขอบเขตพื้นที่หน่วยป้องกันรักษาป่า
-  ที่ตั้งหน่วยป้องกันรักษาป่า
-  ที่ตั้งหน่วยป้องกันรักษาป่า (รับมอบกรมอุทยานฯ)
-  ที่ตั้งฐานป้องกันรักษาป่า (รับมอบกรมอุทยานฯ)

พื้นที่ดูแลรับผิดชอบ : ๑,๓๔๗,๓๖๔.๘๒ ไร่
พื้นที่ป่าสงวนแห่งชาติ : ๔๕,๕๕๒.๙๙ ไร่
พื้นที่ป่าคงสภาพ : ๕๗,๑๗๘.๙๗ ไร่





แผนที่พื้นที่รับผิดชอบหน่วยป้องกันรักษาป่า
ที่ สร.๓ (ทุ่งมน-บั๊กไต่-ตาเบา)
สำนักจัดการทรัพยากรป่าไม้ที่ ๘ (นครราชสีมา)










๑:๑๙๗,๐๐๐

Datum : WGS๑๙๘๔

๐ ๑ ๒ ๔ ๖ ๘ กิโลเมตร

พื้นที่ดูแลรับผิดชอบ : ๑๑๔,๒๗๐.๕๕ ไร่
พื้นที่ป่าสงวนแห่งชาติ : ๑๓,๙๕๓.๘๒ ไร่
พื้นที่ป่าคงสภาพ : ๙,๘๐๕.๗๕ ไร่

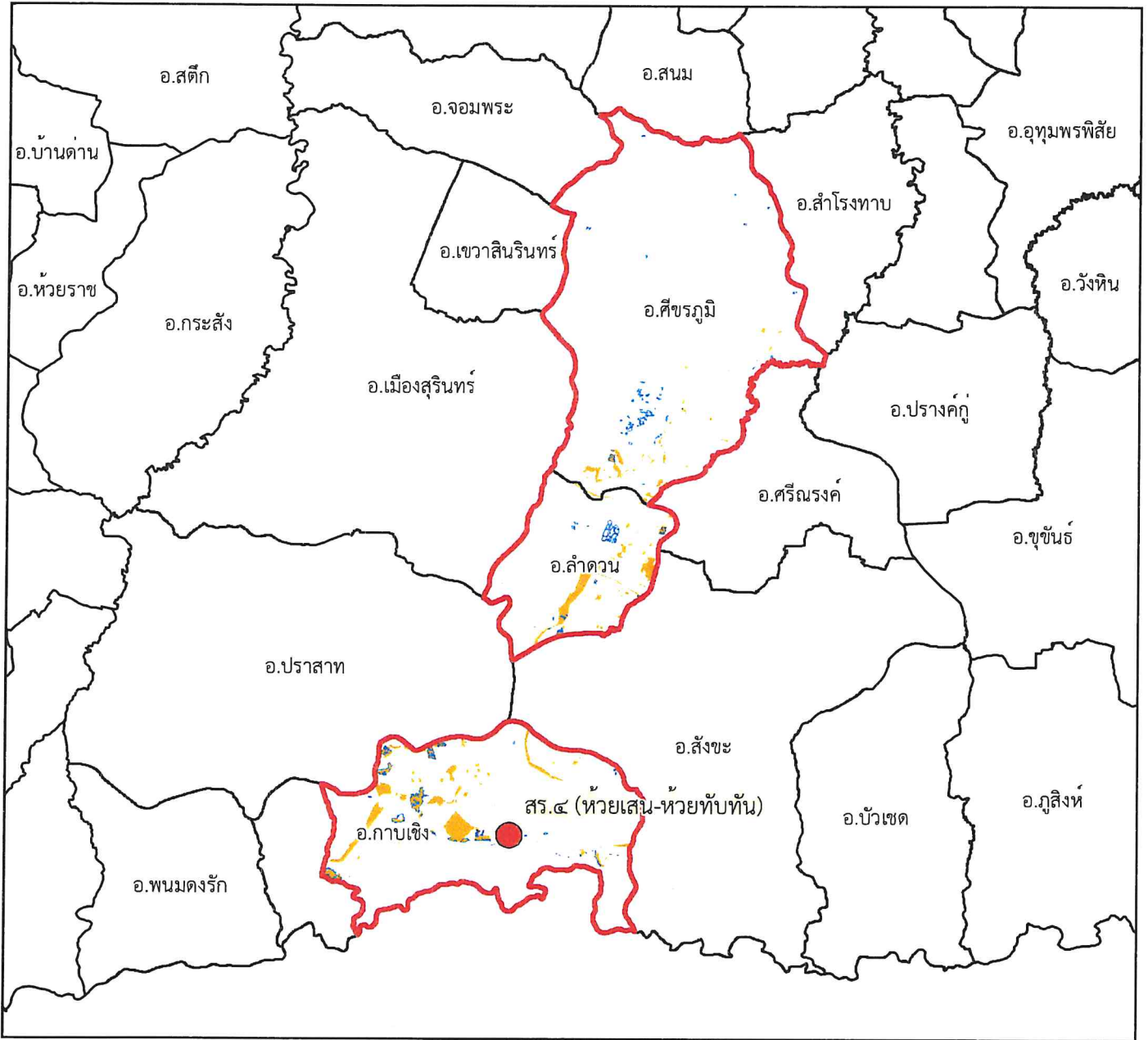
คำอธิบายสัญลักษณ์

-  พื้นที่ป่าสงวนแห่งชาติ
-  พื้นที่ป่าคงสภาพ ปี พ.ศ. ๒๕๖๕
-  ขอบเขตการปกครอง (อำเภอ)
-  ขอบเขตพื้นที่หน่วยป้องกันรักษาป่า
-  ที่ตั้งหน่วยป้องกันรักษาป่า
-  ที่ตั้งหน่วยป้องกันรักษาป่า (รับมอบกรมอุทยานฯ)
-  ที่ตั้งฐานป้องกันรักษาป่า (รับมอบกรมอุทยานฯ)





แผนที่พื้นที่รับผิดชอบหน่วยป้องกันรักษาป่า ที่ สร.๔ (ห้วยเสน-ห้วยทับทัน) สำนักจัดการทรัพยากรป่าไม้ที่ ๘ (นครราชสีมา)










๑:๖๐๕,๐๐๐

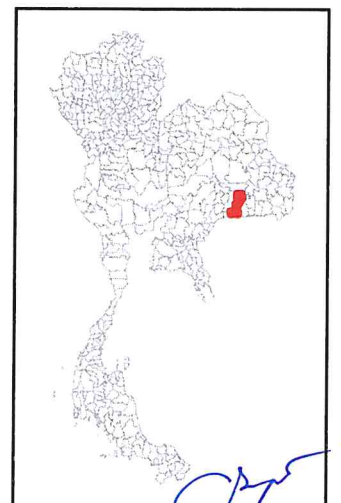
Datum : WGS๑๙๘๔

๐ ๓.๒๕๖.๕ ๑๓ ๑๙.๕ ๒๖ กิโลเมตร

คำอธิบายสัญลักษณ์

-  พื้นที่ป่าสงวนแห่งชาติ
-  พื้นที่ป่าคงสภาพ ปี พ.ศ. ๒๕๖๕
-  ขอบเขตการปกครอง (อำเภอ)
-  ขอบเขตพื้นที่หน่วยป้องกันรักษาป่า
-  ที่ตั้งหน่วยป้องกันรักษาป่า
-  ที่ตั้งหน่วยป้องกันรักษาป่า (รับมอบกรมอุทยานฯ)
-  ที่ตั้งฐานป้องกันรักษาป่า (รับมอบกรมอุทยานฯ)

พื้นที่ดูแลรับผิดชอบ : ๕๙๗,๑๐๙.๑๑ ไร่
พื้นที่ป่าสงวนแห่งชาติ : ๒๗,๖๐๖.๘๑ ไร่
พื้นที่ป่าคงสภาพ : ๘,๒๗๘.๔๘ ไร่





แผนที่พื้นที่รับผิดชอบหน่วยป้องกันรักษาป่า ที่ สร.๕ (หินลุ่ม-พนมดิน) สำนักจัดการทรัพยากรป่าไม้ที่ ๘ (นครราชสีมา)










๑:๗๑๕,๐๐๐

Datum : WGS๑๙๘๔

๐ ๔ ๘ ๑๖ ๒๔ ๓๒ กิโลเมตร

คำอธิบายสัญลักษณ์

-  พื้นที่ป่าสงวนแห่งชาติ
-  พื้นที่ป่าคงสภาพ ปี พ.ศ. ๒๕๖๕
-  ขอบเขตการปกครอง (อำเภอ)
-  ขอบเขตพื้นที่หน่วยป้องกันรักษาป่า
-  ที่ตั้งหน่วยป้องกันรักษาป่า
-  ที่ตั้งหน่วยป้องกันรักษาป่า (รับมอบกรมอุทยานฯ)
-  ที่ตั้งฐานป้องกันรักษาป่า (รับมอบกรมอุทยานฯ)

พื้นที่ดูแลรับผิดชอบ : ๗๙๙,๑๔๔.๒๓ ไร่
พื้นที่ป่าสงวนแห่งชาติ : ๘๔,๒๔๔.๓๖ ไร่
พื้นที่ป่าคงสภาพ : ๗๕,๒๙๑.๗๖ ไร่

