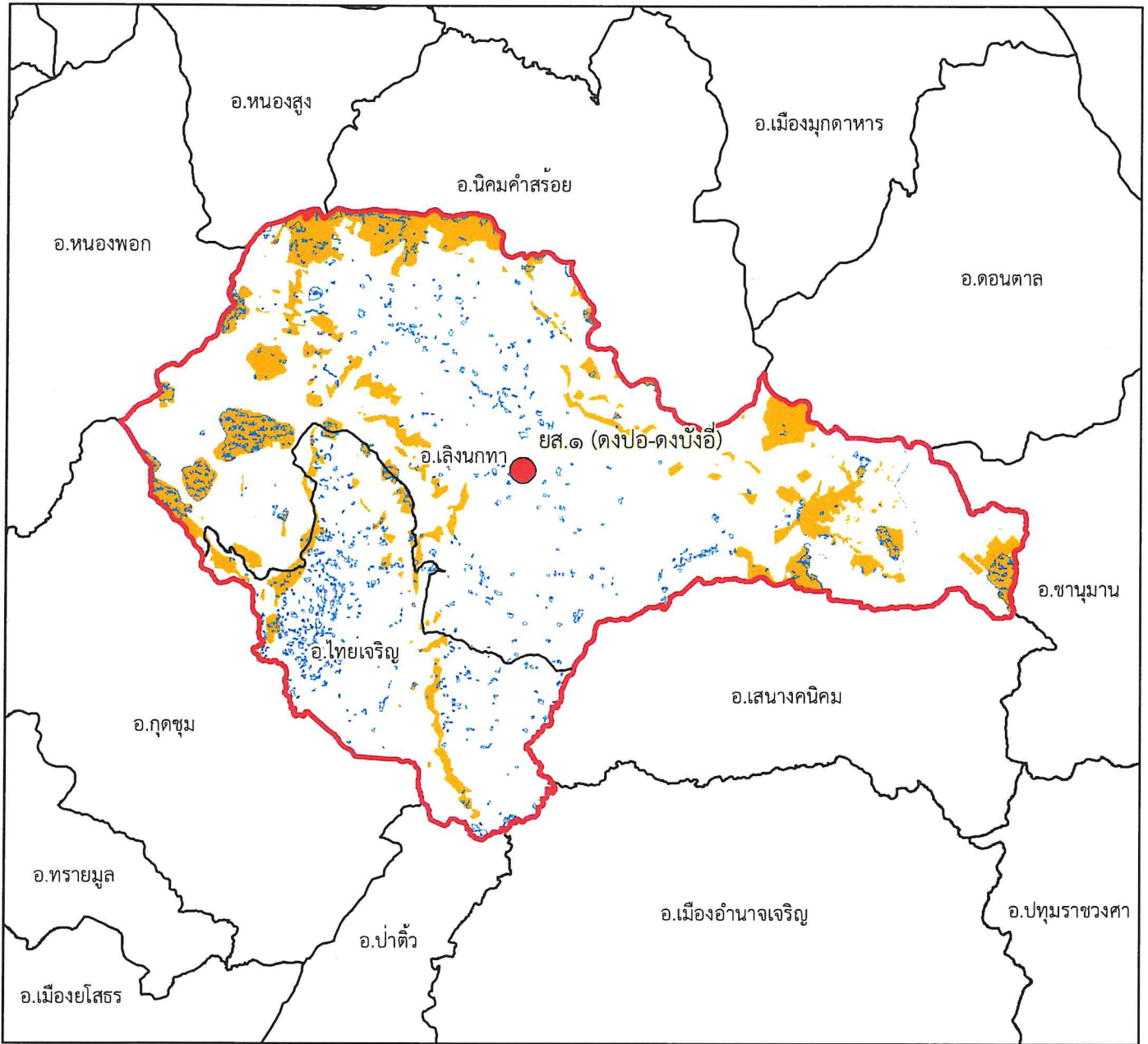




แผนที่พื้นที่รับผิดชอบหน่วยป้องกันรักษาป่า ที่ ยส.๑ (ดงปอ-ดงบังอี) สำนักจัดการทรัพยากรป่าไม้ที่ ๗ สาขาอุบลราชธานี



๑:๓๙๒,๐๐๐

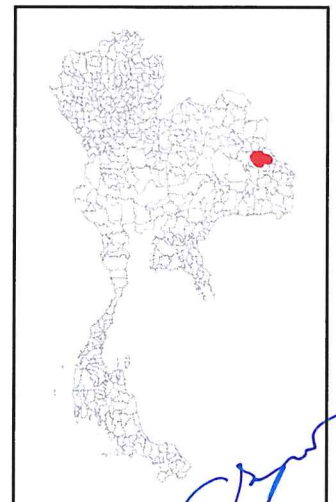
Datum : WGS๑๙๘๔

๐ ๒ ๔ ๘ ๑๒ ๑๖ กิโลเมตร

คำอธิบายสัญลักษณ์

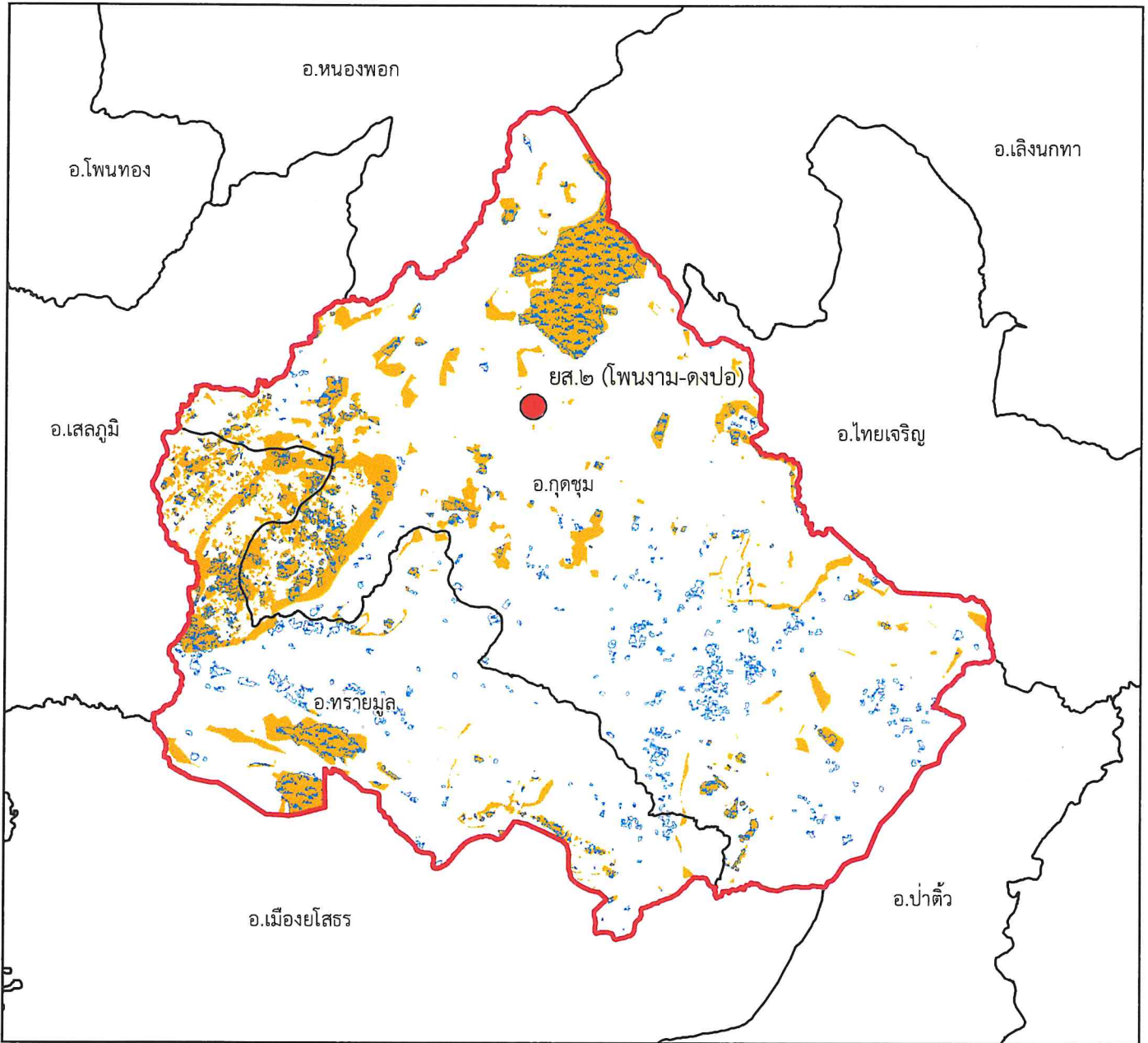
- พื้นที่ป่าสงวนแห่งชาติ
- พื้นที่ป่าคงสภาพ ปี พ.ศ. ๒๕๖๕
- ขอบเขตการปกครอง (อำเภอ)
- ขอบเขตพื้นที่หน่วยป้องกันรักษาป่า
- ที่ตั้งหน่วยป้องกันรักษาป่า
- ที่ตั้งหน่วยป้องกันรักษาป่า (รับมอบกรมอุทยานฯ)
- ที่ตั้งฐานป้องกันรักษาป่า (รับมอบกรมอุทยานฯ)

พื้นที่ดูแลรับผิดชอบ : ๔๗๕,๒๒๒.๘๖ ไร่
พื้นที่ป่าสงวนแห่งชาติ : ๑๐๑,๒๓๐.๑๒ ไร่
พื้นที่ป่าคงสภาพ : ๓๒,๙๗๒.๓๘ ไร่





แผนที่พื้นที่รับผิดชอบหน่วยป้องกันรักษาป่า ที่ ยส.๒ (โพนงาม-ดงปอ) สำนักจัดการทรัพยากรป่าไม้ที่ ๗ สาขาอุบลราชธานี



๑:๒๗๔,๐๐๐

Datum : WGS๑๙๘๔








๐ ๑.๕ ๓ ๖ ๙ ๑๒ กิโลเมตร

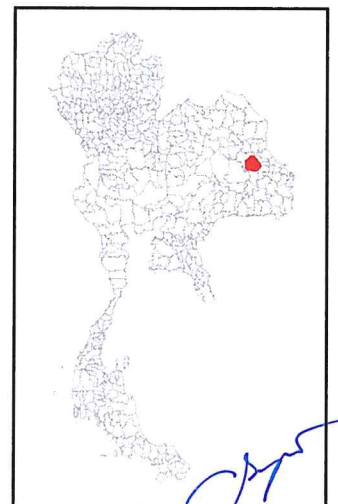
พื้นที่ดูแลรับผิดชอบ : ๒๗๘,๗๓๔.๗ ไร่

พื้นที่ป่าสงวนแห่งชาติ : ๗๑,๕๙๗.๕๘ ไร่

พื้นที่ป่าคงสภาพ : ๓๗,๔๓๐.๑๗ ไร่

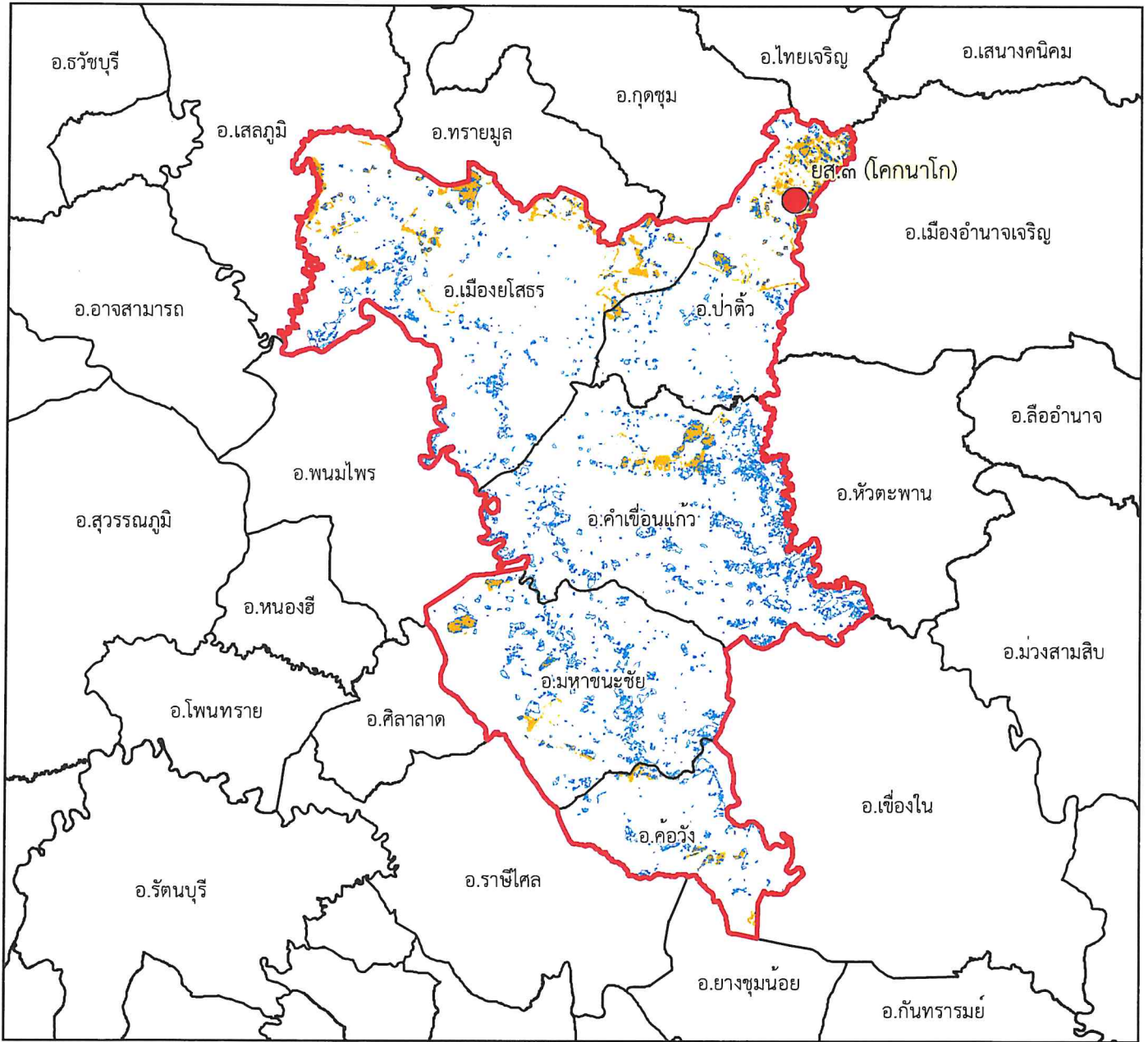
คำอธิบายสัญลักษณ์

-  พื้นที่ป่าสงวนแห่งชาติ
-  พื้นที่ป่าคงสภาพ ปี พ.ศ. ๒๕๖๕
-  ขอบเขตการปกครอง (อำเภอ)
-  ขอบเขตพื้นที่หน่วยป้องกันรักษาป่า
-  ที่ตั้งหน่วยป้องกันรักษาป่า
-  ที่ตั้งหน่วยป้องกันรักษาป่า (รับมอบกรมอุทยานฯ)
-  ที่ตั้งฐานป้องกันรักษาป่า (รับมอบกรมอุทยานฯ)





แผนที่พื้นที่รับผิดชอบหน่วยป้องกันรักษาป่า ที่ ยส.๓ (โคกนาโก) สำนักจัดการทรัพยากรป่าไม้ที่ ๗ สาขาอุบลราชธานี










๑:๕๖๓,๐๐๐

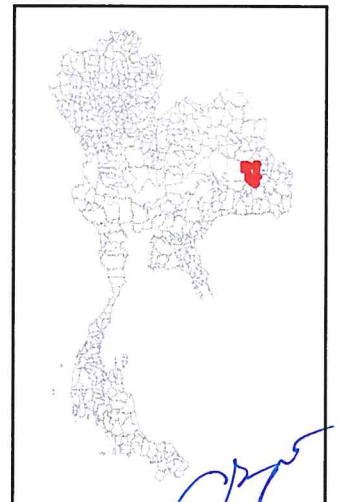
Datum : WGS๑๙๘๔

๐ ๓ ๖ ๑๒ ๑๘ ๒๔ กิโลเมตร

คำอธิบายสัญลักษณ์

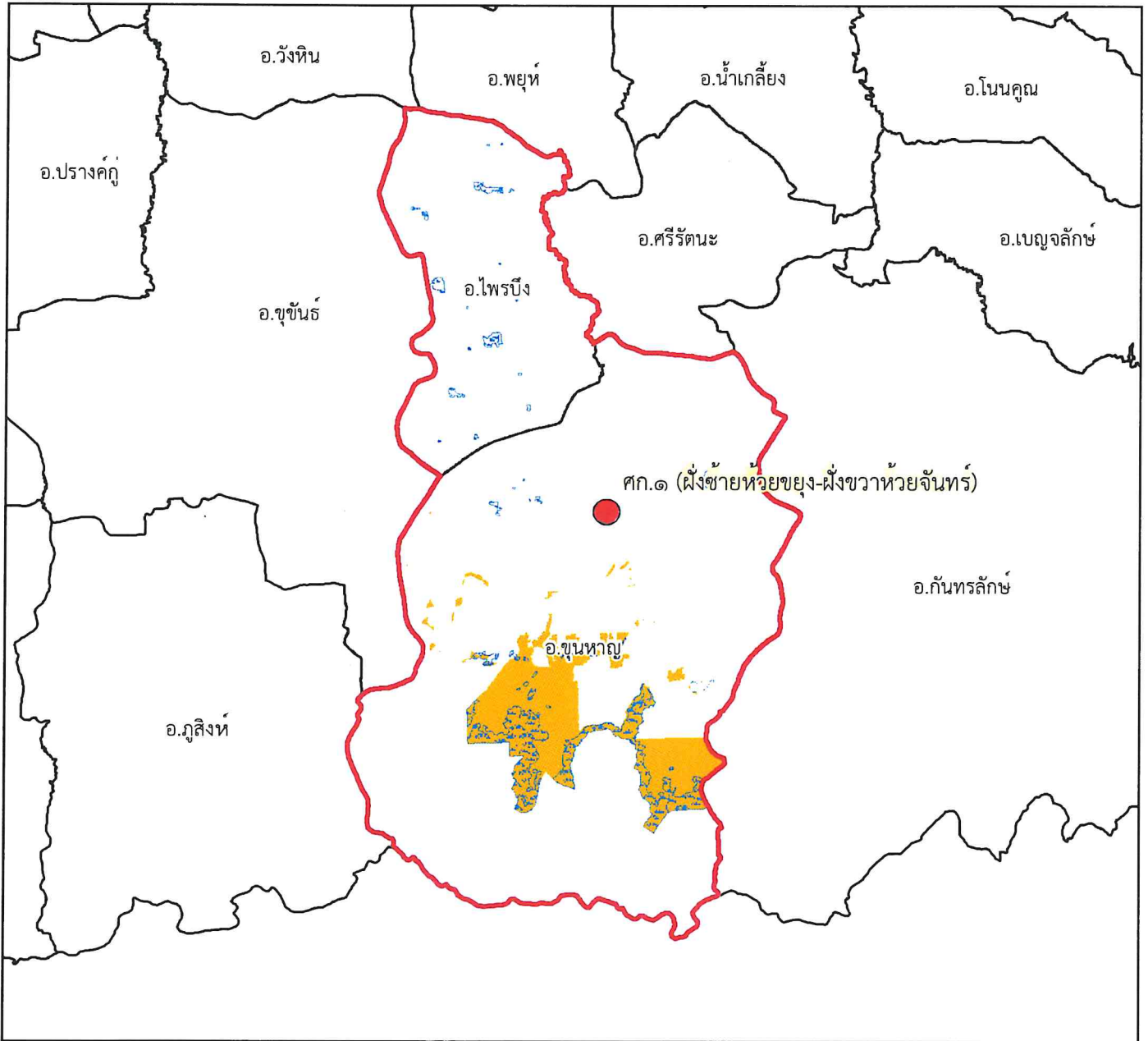
-  พื้นที่ป่าสงวนแห่งชาติ
-  พื้นที่ป่าคงสภาพ ปี พ.ศ. ๒๕๖๕
-  ขอบเขตการปกครอง (อำเภอ)
-  ขอบเขตพื้นที่หน่วยป้องกันรักษาป่า
-  ที่ตั้งหน่วยป้องกันรักษาป่า
-  ที่ตั้งหน่วยป้องกันรักษาป่า (รับมอบกรมอุทยานฯ)
-  ที่ตั้งฐานป้องกันรักษาป่า (รับมอบกรมอุทยานฯ)

พื้นที่ดูแลรับผิดชอบ : ๑,๒๐๓,๒๐๕.๙๙ ไร่
พื้นที่ป่าสงวนแห่งชาติ : ๕๑,๑๑๓.๗๓ ไร่
พื้นที่ป่าคงสภาพ : ๑๐๑,๗๑๗.๙๗ ไร่





แผนที่พื้นที่รับผิดชอบหน่วยป้องกันรักษาป่า ที่ ศก.๑ (ฝั่งซ้ายห้วยขยุง-ฝั่งขวาห้วยจันทร์) สำนักจัดการทรัพยากรป่าไม้ที่ ๗ สาขาอุบลราชธานี



๑:๔๒๙,๐๐๐

Datum : WGS๑๙๘๔

๐ ๒๒๕๔.๕ ๙ ๑๓.๕ ๑๘








กิโลเมตร

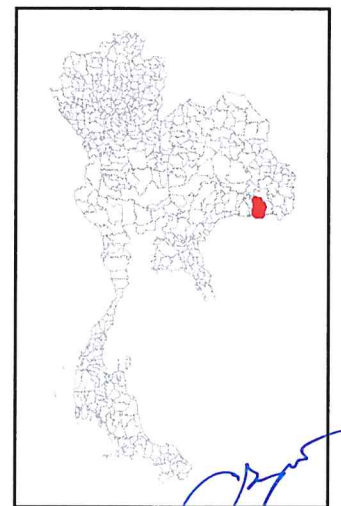
พื้นที่ดูแลรับผิดชอบ : ๓๗๐,๕๘๓.๖๑ ไร่

พื้นที่ป่าสงวนแห่งชาติ : ๖๕,๙๔๐.๔๖ ไร่

พื้นที่ป่าคงสภาพ : ๒๕,๖๒๑.๗๒ ไร่

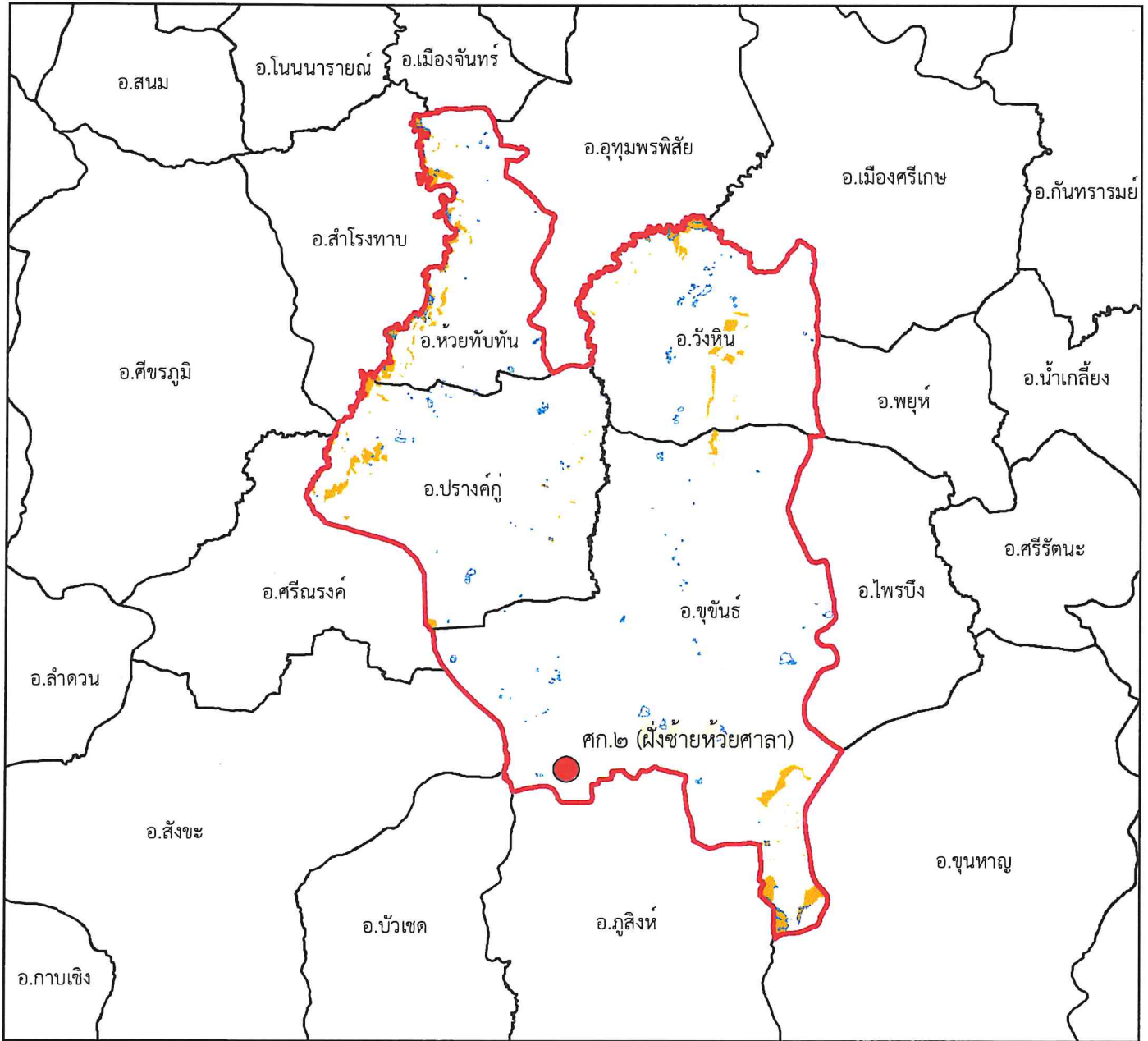
คำอธิบายสัญลักษณ์

-  พื้นที่ป่าสงวนแห่งชาติ
-  พื้นที่ป่าคงสภาพ ปี พ.ศ. ๒๕๖๕
-  ขอบเขตการปกครอง (อำเภอ)
-  ขอบเขตพื้นที่หน่วยป้องกันรักษาป่า
-  ที่ตั้งหน่วยป้องกันรักษาป่า
-  ที่ตั้งหน่วยป้องกันรักษาป่า (รับมอบกรมอุทยานฯ)
-  ที่ตั้งฐานป้องกันรักษาป่า (รับมอบกรมอุทยานฯ)





แผนที่พื้นที่รับผิดชอบหน่วยป้องกันรักษาป่า ที่ ศก.๒ (ฝั่งซ้ายห้วยศาลา) สำนักจัดการทรัพยากรป่าไม้ที่ ๗ สาขาอุบลราชธานี



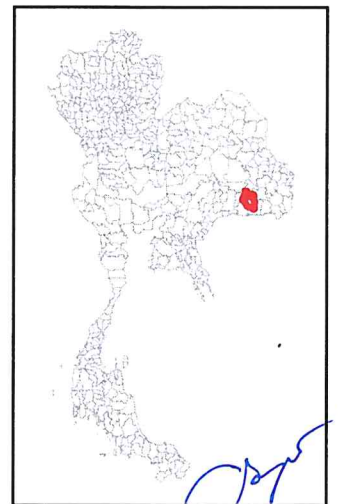
๑:๕๐๐,๐๐๐

Datum : WGS๑๙๘๔

๐ ๒.๗๕๕.๕ ๑๑ ๑๖.๕ ๒๒ กิโลเมตร

คำอธิบายสัญลักษณ์


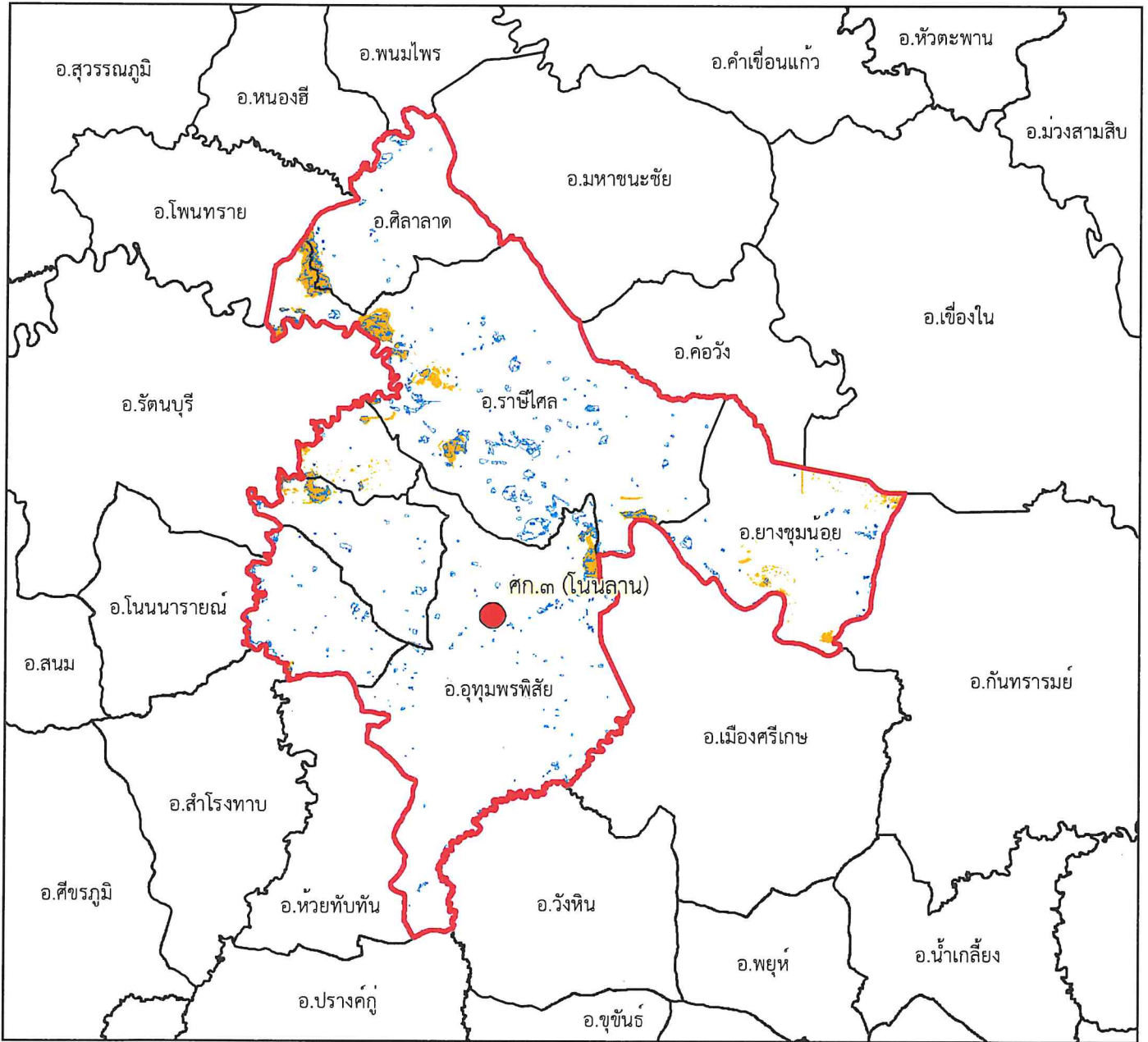
- พื้นที่ป่าสงวนแห่งชาติ
- พื้นที่ป่าคงสภาพ ปี พ.ศ. ๒๕๖๕
- ขอบเขตการปกครอง (อำเภอ)
- ขอบเขตพื้นที่หน่วยป้องกันรักษาป่า
- ที่ตั้งหน่วยป้องกันรักษาป่า
- ที่ตั้งหน่วยป้องกันรักษาป่า (รับมอบกรมอุทยานฯ)
- ที่ตั้งฐานป้องกันรักษาป่า (รับมอบกรมอุทยานฯ)



พื้นที่ดูแลรับผิดชอบ : ๗๘๐,๖๕๕.๘๒ ไร่
พื้นที่ป่าสงวนแห่งชาติ : ๒๗,๒๘๑.๙๓ ไร่
พื้นที่ป่าคงสภาพ : ๑๐,๓๗๖.๗๖ ไร่



แผนที่พื้นที่รับผิดชอบหน่วยป้องกันรักษาป่า ที่ ศก.๓ (โนนลาน) สำนักจัดการทรัพยากรป่าไม้ที่ ๗ สาขาอุบลราชธานี










๑:๕๐๒,๐๐๐

Datum : WGS๑๙๘๔

๐ ๒.๗๕๕.๕ ๑๑ ๑๖.๕ ๒๒ กิโลเมตร

คำอธิบายสัญลักษณ์

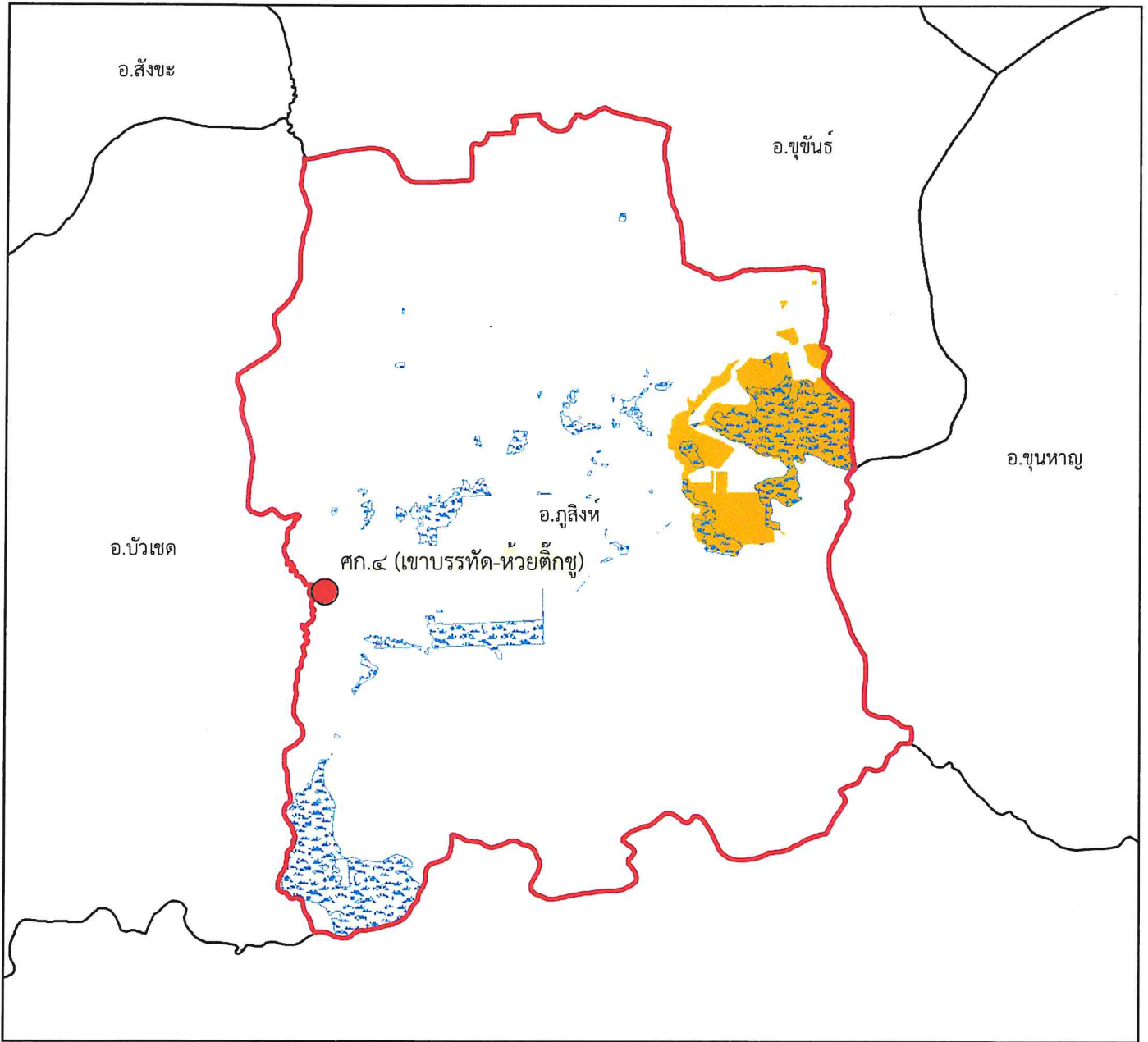
-  พื้นที่ป่าสงวนแห่งชาติ
-  พื้นที่ป่าคงสภาพ ปี พ.ศ. ๒๕๖๕
-  ขอบเขตการปกครอง (อำเภอ)
-  ขอบเขตพื้นที่หน่วยป้องกันรักษาป่า
-  ที่ตั้งหน่วยป้องกันรักษาป่า
-  ที่ตั้งหน่วยป้องกันรักษาป่า (รับมอบกรมอุทยานฯ)
-  ที่ตั้งฐานป้องกันรักษาป่า (รับมอบกรมอุทยานฯ)

พื้นที่ดูแลรับผิดชอบ : ๙๑๖,๘๘๓.๕๕ ไร่
พื้นที่ป่าสงวนแห่งชาติ : ๒๗,๗๙๔.๐๖ ไร่
พื้นที่ป่าคงสภาพ : ๓๖,๔๖๔.๕ ไร่





แผนที่พื้นที่รับผิดชอบหน่วยป้องกันรักษาป่า ที่ ศก.๔ (เขาบรรทัด-ห้วยตึกชู) สำนักจัดการทรัพยากรป่าไม้ที่ ๗ สาขาอุบลราชธานี










๑:๒๓๘,๐๐๐

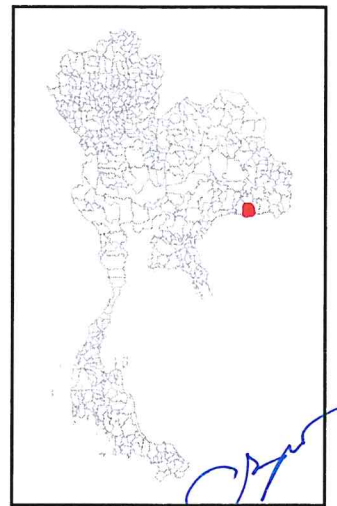
Datum : WGS๑๙๘๔

๐ ๑.๒๕๒.๕ ๕ ๗.๕ ๑๐ กิโลเมตร

พื้นที่ดูแลรับผิดชอบ : ๑๓๐,๔๗๐.๔๑ ไร่
พื้นที่ป่าสงวนแห่งชาติ : ๒๐,๔๔๕.๙๑ ไร่
พื้นที่ป่าคงสภาพ : ๒๘,๑๘๐.๕๑ ไร่

คำอธิบายสัญลักษณ์

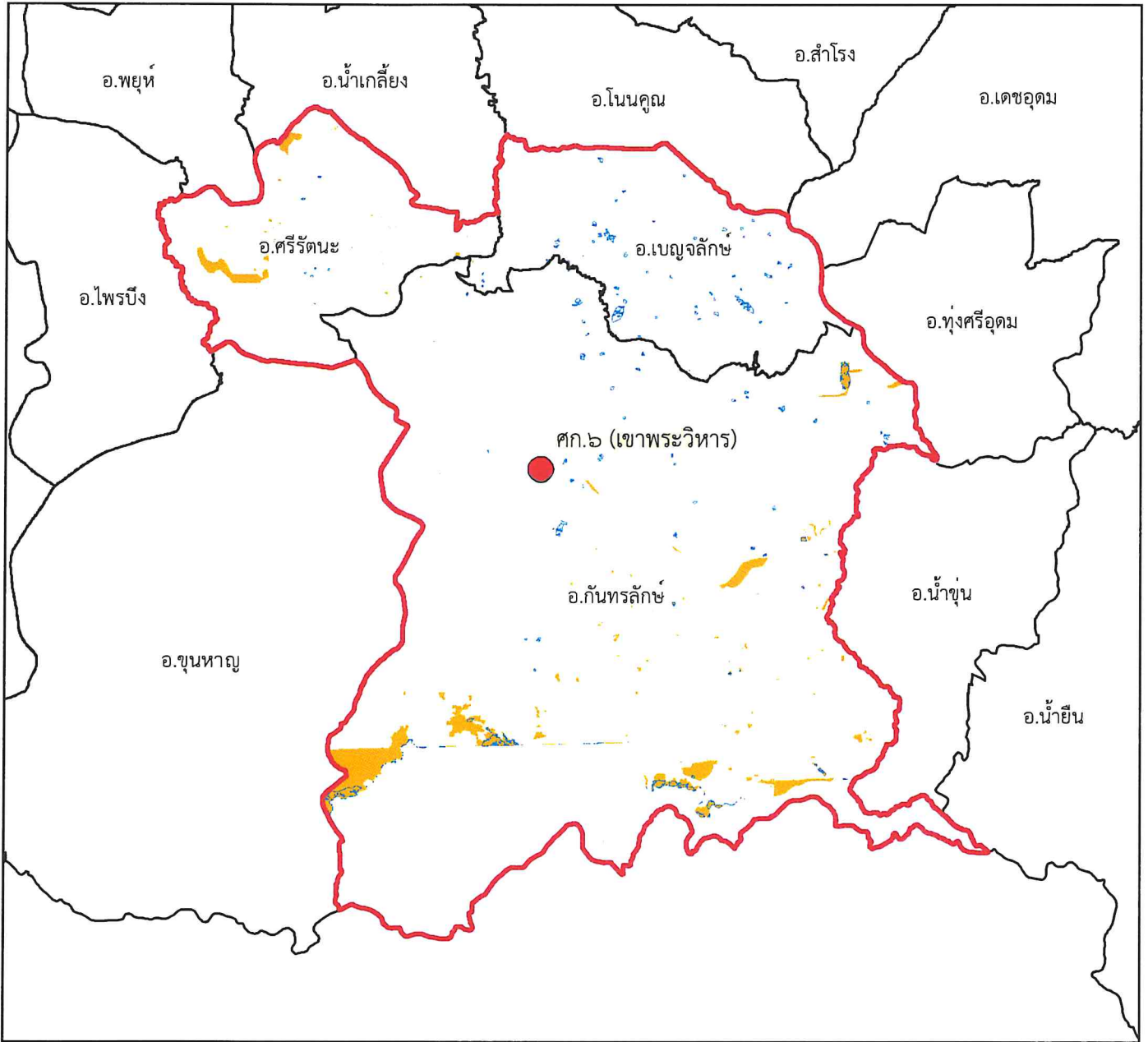
-  พื้นที่ป่าสงวนแห่งชาติ
-  พื้นที่ป่าคงสภาพ ปี พ.ศ. ๒๕๖๕
-  ขอบเขตการปกครอง (อำเภอ)
-  ขอบเขตพื้นที่หน่วยป้องกันรักษาป่า
-  ที่ตั้งหน่วยป้องกันรักษาป่า
-  ที่ตั้งหน่วยป้องกันรักษาป่า (รับมอบกรมอุทยานฯ)
-  ที่ตั้งฐานป้องกันรักษาป่า (รับมอบกรมอุทยานฯ)



[Handwritten signature]



แผนที่พื้นที่รับผิดชอบหน่วยป้องกันรักษาป่า ที่ ศก.๖ (เขาพระวิหาร) สำนักจัดการทรัพยากรป่าไม้ที่ ๗ สาขาอุบลราชธานี










๑:๔๒๕,๐๐๐

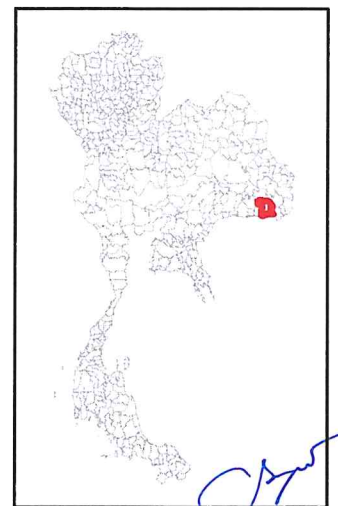
Datum : WGS๑๙๘๔

๐ ๒.๒๕๔.๕ ๙ ๑๓.๕ ๑๘ กิโลเมตร

พื้นที่ดูแลรับผิดชอบ : ๔๐๙,๕๓๘.๘๓ ไร่
พื้นที่ป่าสงวนแห่งชาติ : ๒๔,๗๖๕.๘๕ ไร่
พื้นที่ป่าคงสภาพ : ๖,๖๔๑.๐๓ ไร่

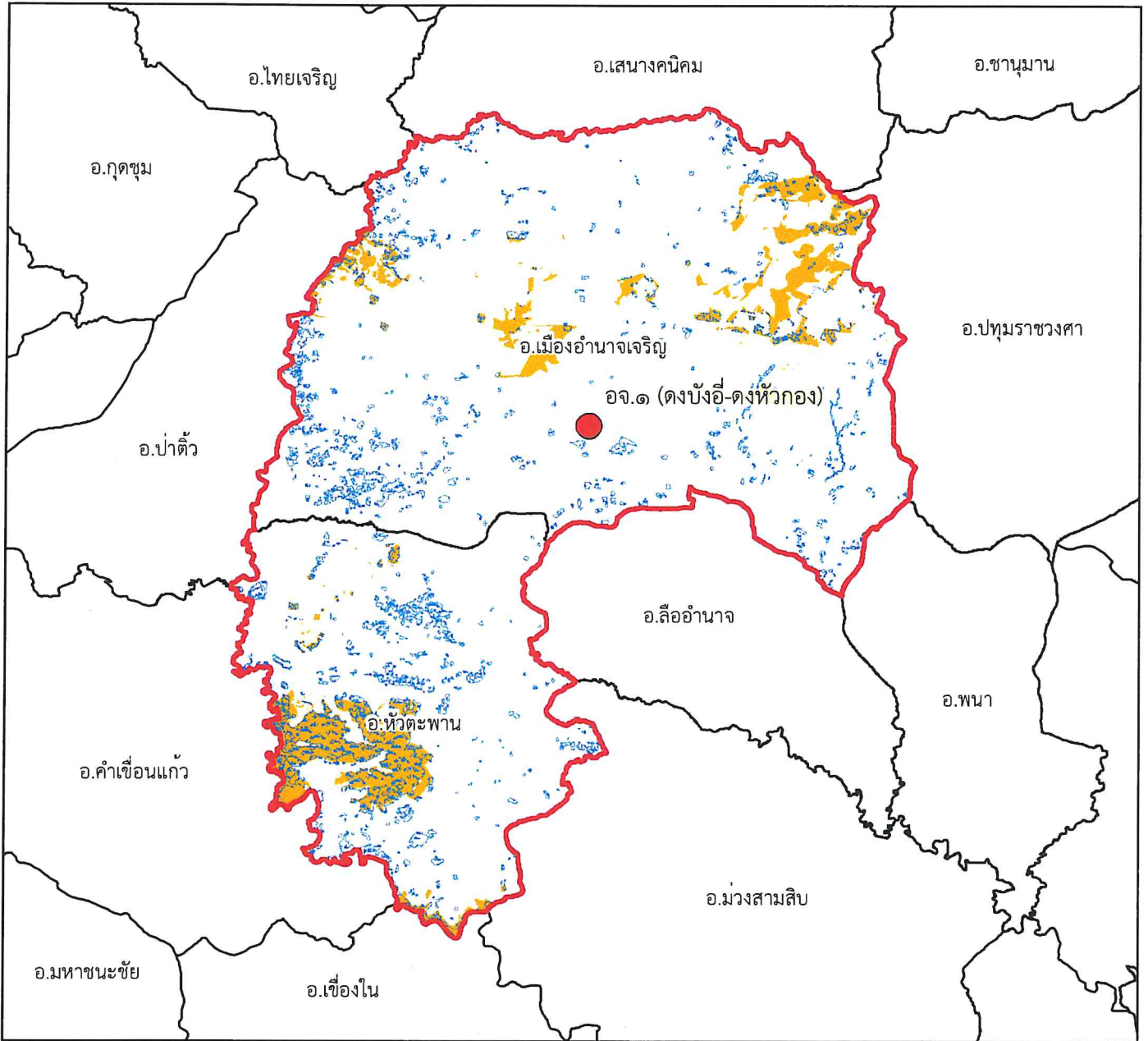
คำอธิบายสัญลักษณ์

-  พื้นที่ป่าสงวนแห่งชาติ
-  พื้นที่ป่าคงสภาพ ปี พ.ศ. ๒๕๖๕
-  ขอบเขตการปกครอง (อำเภอ)
-  ขอบเขตพื้นที่หน่วยป้องกันรักษาป่า
-  ที่ตั้งหน่วยป้องกันรักษาป่า
-  ที่ตั้งหน่วยป้องกันรักษาป่า (รับมอบกรมอุทยานฯ)
-  ที่ตั้งฐานป้องกันรักษาป่า (รับมอบกรมอุทยานฯ)





แผนที่พื้นที่รับผิดชอบหน่วยป้องกันรักษาป่า ที่ อจ.๑ (ดงบังอี-ดงหัวกอง) สำนักจัดการทรัพยากรป่าไม้ที่ ๗ สาขาอุบลราชธานี










๑:๓๘๑,๐๐๐

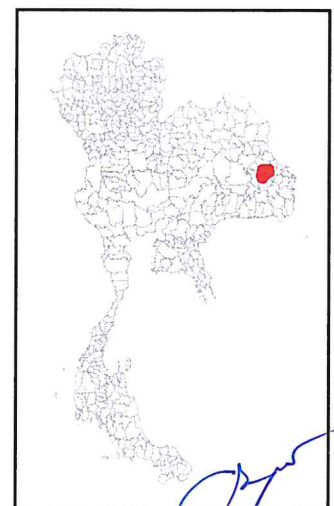
Datum : WGS๑๙๘๔

๐ ๒ ๔ ๘ ๑๒ ๑๖ กิโลเมตร

คำอธิบายสัญลักษณ์

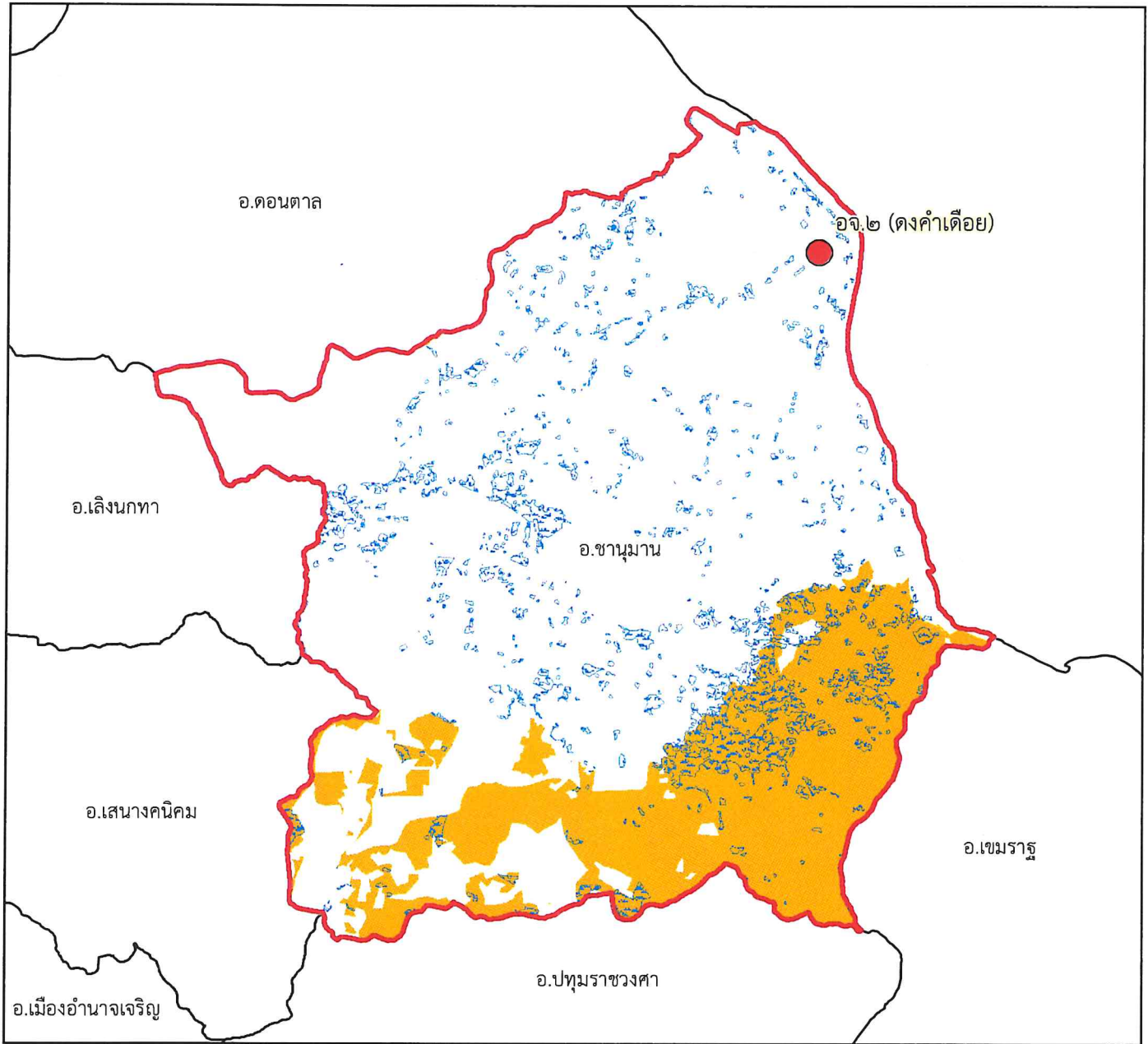
-  พื้นที่ป่าสงวนแห่งชาติ
-  พื้นที่ป่าคงสภาพ ปี พ.ศ. ๒๕๖๕
-  ขอบเขตการปกครอง (อำเภอ)
-  ขอบเขตพื้นที่หน่วยป้องกันรักษาป่า
-  ที่ตั้งหน่วยป้องกันรักษาป่า
-  ที่ตั้งหน่วยป้องกันรักษาป่า (รับมอบกรมอุทยานฯ)
-  ที่ตั้งฐานป้องกันรักษาป่า (รับมอบกรมอุทยานฯ)

พื้นที่ดูแลรับผิดชอบ : ๖๔๕,๐๙๑.๐๕ ไร่
พื้นที่ป่าสงวนแห่งชาติ : ๖๑,๕๕๑.๑๗ ไร่
พื้นที่ป่าคงสภาพ : ๕๖,๙๙๘.๓๓ ไร่





แผนที่พื้นที่รับผิดชอบหน่วยป้องกันรักษาป่า ที่ อจ.๒ (ดงคำเดียว) สำนักจัดการทรัพยากรป่าไม้ที่ ๗ สาขาอุบลราชธานี










๑:๒๒๙,๐๐๐

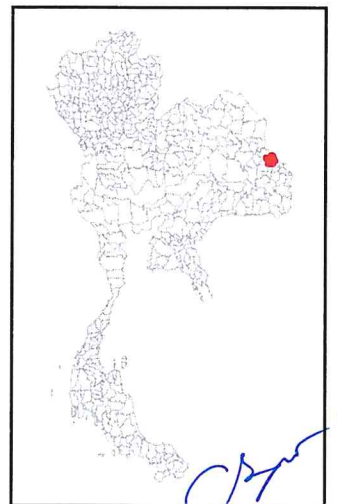
Datum : WGS๑๙๘๔

๐ ๑.๒๕๒.๕ ๕ ๗.๕ ๑๐ กิโลเมตร

พื้นที่ดูแลรับผิดชอบ : ๒๕๔,๒๒๔.๙๔ ไร่
พื้นที่ป่าสงวนแห่งชาติ : ๘๓,๐๘๕.๗๙ ไร่
พื้นที่ป่าคงสภาพ : ๒๕,๘๗๗ ไร่

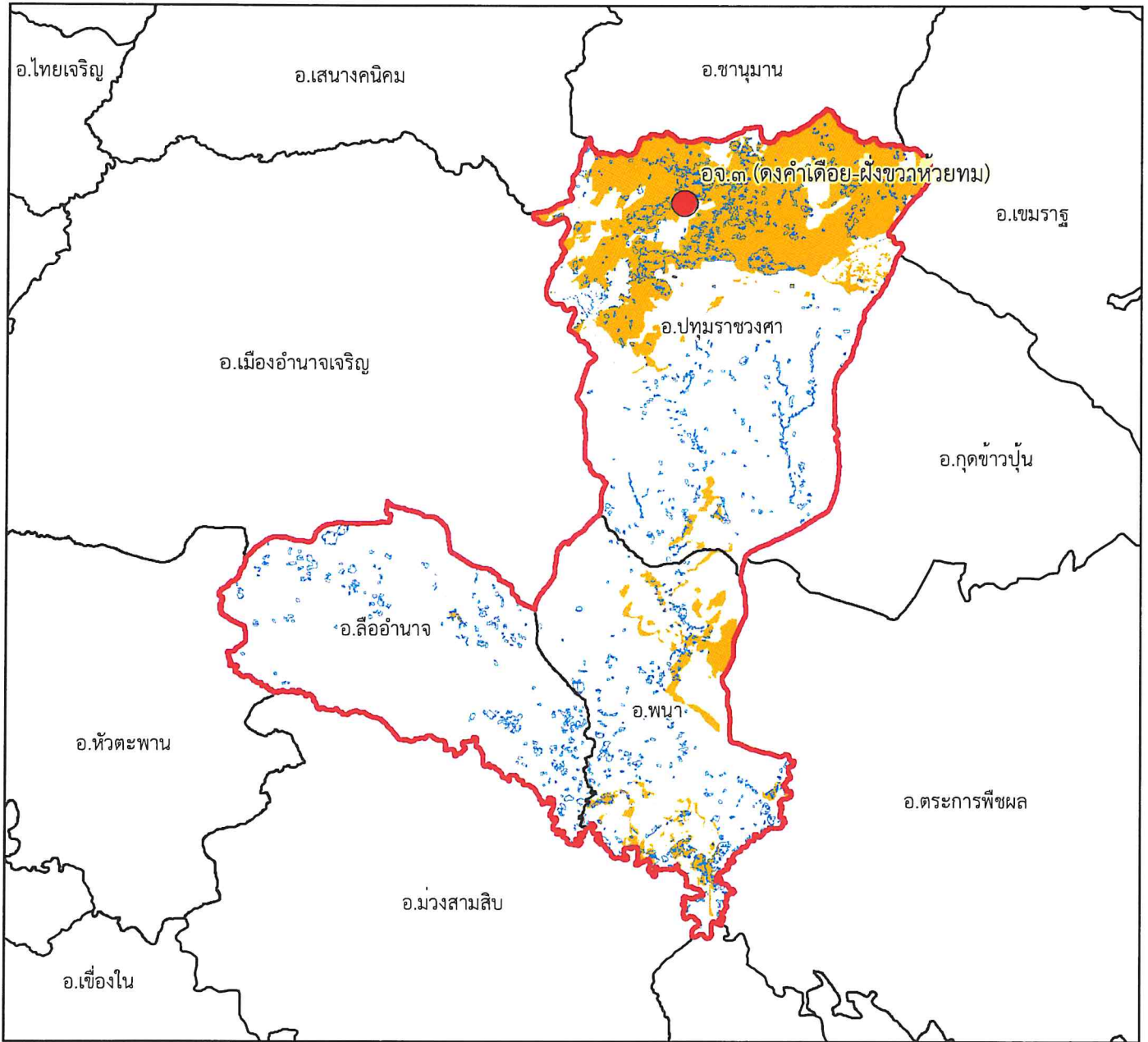
คำอธิบายสัญลักษณ์

-  พื้นที่ป่าสงวนแห่งชาติ
-  พื้นที่ป่าคงสภาพ ปี พ.ศ. ๒๕๖๕
-  ขอบเขตการปกครอง (อำเภอ)
-  ขอบเขตพื้นที่หน่วยป้องกันรักษาป่า
-  ที่ตั้งหน่วยป้องกันรักษาป่า
-  ที่ตั้งหน่วยป้องกันรักษาป่า (รับมอบกรมอุทยานฯ)
-  ที่ตั้งฐานป้องกันรักษาป่า (รับมอบกรมอุทยานฯ)





แผนที่พื้นที่รับผิดชอบหน่วยป้องกันรักษาป่า ที่ อจ.๓ (ดงคำเดื่อย-ฝั่งขวาห้วยทม) สำนักจัดการทรัพยากรป่าไม้ที่ ๗ สาขาอุบลราชธานี










๑:๓๘๙,๐๐๐

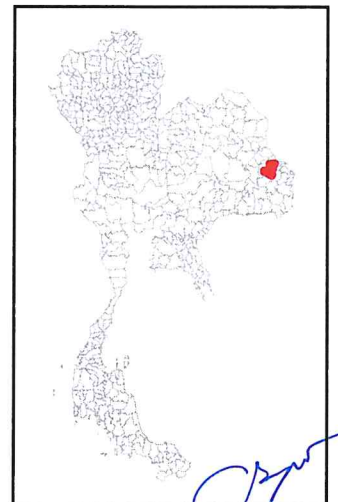
Datum : WGS๑๙๘๔

๐ ๒ ๔ ๘ ๑๒ ๑๖ กิโลเมตร

คำอธิบายสัญลักษณ์

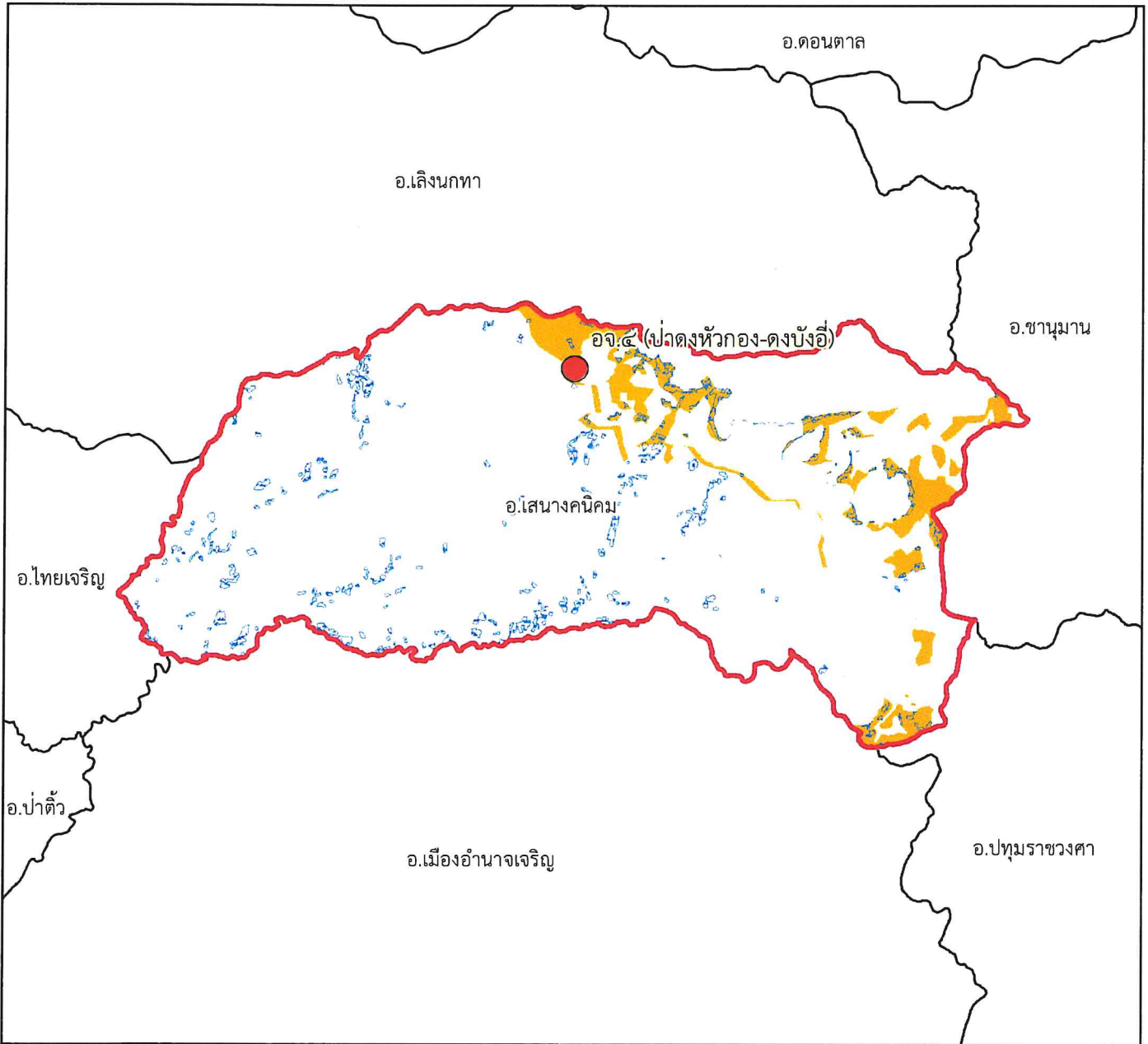
-  พื้นที่ป่าสงวนแห่งชาติ
-  พื้นที่ป่าคงสภาพ ปี พ.ศ. ๒๕๖๕
-  ขอบเขตการปกครอง (อำเภอ)
-  ขอบเขตพื้นที่หน่วยป้องกันรักษาป่า
-  ที่ตั้งหน่วยป้องกันรักษาป่า
-  ที่ตั้งหน่วยป้องกันรักษาป่า (รับมอบกรมอุทยานฯ)
-  ที่ตั้งฐานป้องกันรักษาป่า (รับมอบกรมอุทยานฯ)

พื้นที่ดูแลรับผิดชอบ : ๕๒๐,๘๘๓.๑ ไร่
พื้นที่ป่าสงวนแห่งชาติ : ๑๒๕,๑๙๘.๓๓ ไร่
พื้นที่ป่าคงสภาพ : ๓๘,๗๔๑.๗๗ ไร่





แผนที่พื้นที่รับผิดชอบหน่วยป้องกันรักษาป่า ที่ อจ.๔ (ป่าดงห้วยกอง-ดงบังอี) สำนักจัดการทรัพยากรป่าไม้ที่ ๗ สาขาอุบลราชธานี










๑:๒๓๐,๐๐๐

Datum : WGS๑๙๘๔

๐ ๑๖๕๒.๕ ๕ ๗.๕ ๑๐ กิโลเมตร

พื้นที่ดูแลรับผิดชอบ : ๑๗๓,๕๖๒.๙๓ ไร่
พื้นที่ป่าสงวนแห่งชาติ : ๑๖,๙๔๓.๙๓ ไร่
พื้นที่ป่าคงสภาพ : ๗,๕๘๗.๐๗ ไร่

คำอธิบายสัญลักษณ์

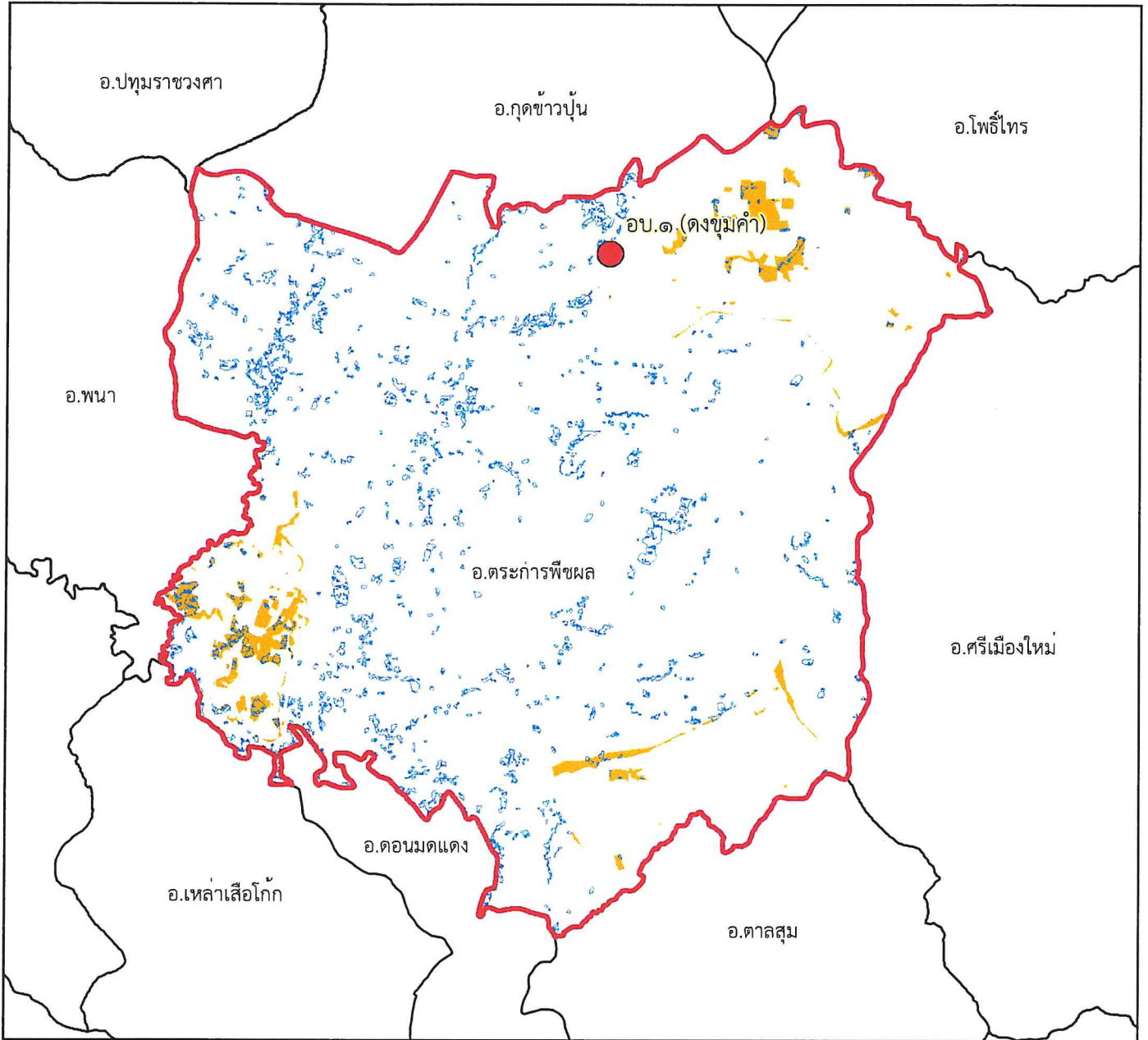
-  พื้นที่ป่าสงวนแห่งชาติ
-  พื้นที่ป่าคงสภาพ ปี พ.ศ. ๒๕๖๕
-  ขอบเขตการปกครอง (อำเภอ)
-  ขอบเขตพื้นที่หน่วยป้องกันรักษาป่า
-  ที่ตั้งหน่วยป้องกันรักษาป่า
-  ที่ตั้งหน่วยป้องกันรักษาป่า (รับมอบกรมอุทยานฯ)
-  ที่ตั้งฐานป้องกันรักษาป่า (รับมอบกรมอุทยานฯ)



Handwritten signature



แผนที่พื้นที่รับผิดชอบหน่วยป้องกันรักษาป่า ที่ อบ.๑ (ดงขุมคำ) สำนักจัดการทรัพยากรป่าไม้ที่ ๗ สาขาอุบลราชธานี










๑:๒๘๙,๐๐๐

Datum : WGS๑๙๘๔

๐ ๑.๕ ๓ ๖ ๙ ๑๒ กิโลเมตร

พื้นที่ดูแลรับผิดชอบ : ๔๙๒,๘๘๔.๔๘ ไร่
พื้นที่ป่าสงวนแห่งชาติ : ๑๖,๘๕๖.๑๙ ไร่
พื้นที่ป่าคงสภาพ : ๒๘,๒๘๑.๙๓ ไร่

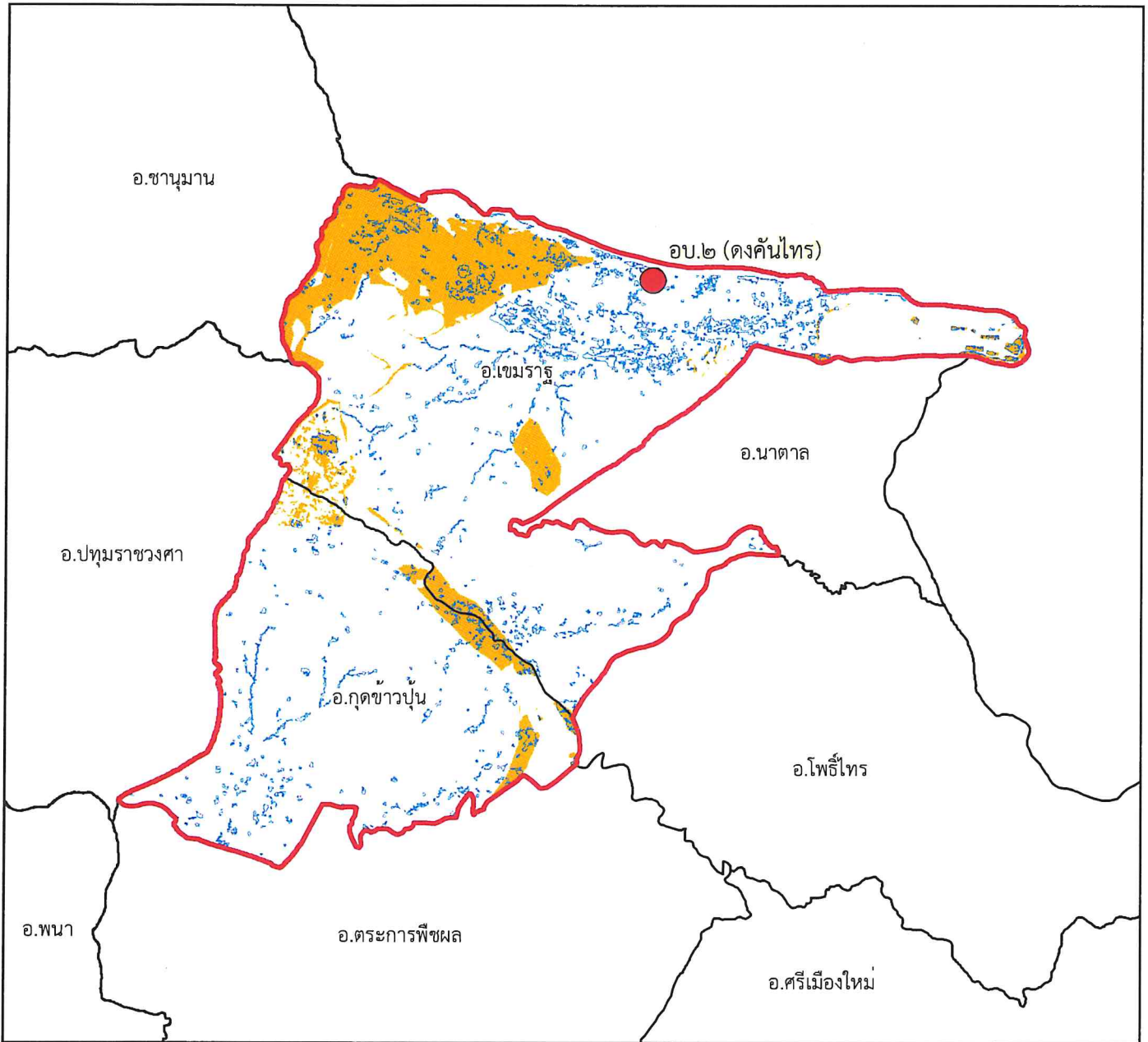
คำอธิบายสัญลักษณ์

-  พื้นที่ป่าสงวนแห่งชาติ
-  พื้นที่ป่าคงสภาพ ปี พ.ศ. ๒๕๖๕
-  ขอบเขตการปกครอง (อำเภอ)
-  ขอบเขตพื้นที่หน่วยป้องกันรักษาป่า
-  ที่ตั้งหน่วยป้องกันรักษาป่า
-  ที่ตั้งหน่วยป้องกันรักษาป่า (รับมอบกรมอุทยานฯ)
-  ที่ตั้งฐานป้องกันรักษาป่า (รับมอบกรมอุทยานฯ)





แผนที่พื้นที่รับผิดชอบหน่วยป้องกันรักษาป่า ที่ อบ.๒ (ดงคันไทร) สำนักจัดการทรัพยากรป่าไม้ที่ ๗ สาขาอุบลราชธานี










๑:๓๖๔,๐๐๐

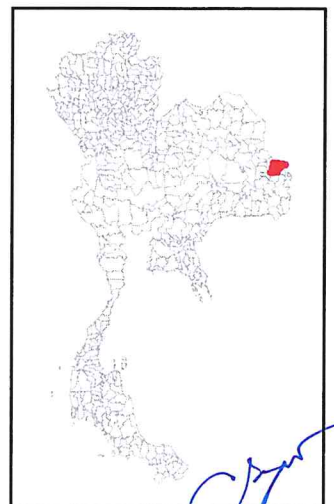
Datum : WGS๑๙๘๔

๐ ๒ ๔ ๘ ๑๒ ๑๖ กิโลเมตร

พื้นที่ดูแลรับผิดชอบ : ๕๐๙,๘๐๗.๐๖ ไร่
พื้นที่ป่าสงวนแห่งชาติ : ๗๙,๘๐๐.๘๔ ไร่
พื้นที่ป่าคงสภาพ : ๓๕,๐๗๖.๑๔ ไร่

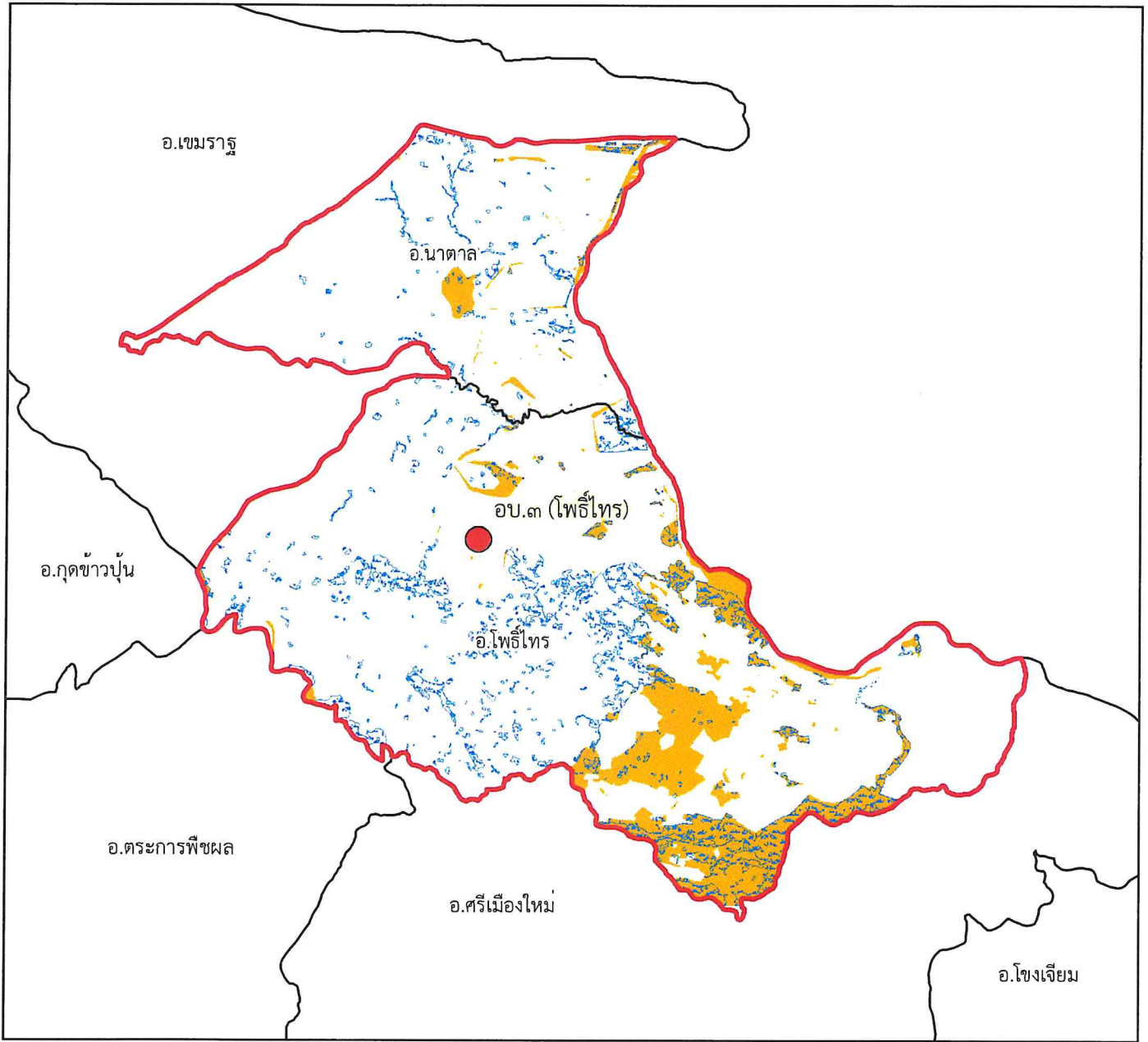
คำอธิบายสัญลักษณ์

-  พื้นที่ป่าสงวนแห่งชาติ
-  พื้นที่ป่าคงสภาพ ปี พ.ศ. ๒๕๖๕
-  ขอบเขตการปกครอง (อำเภอ)
-  ขอบเขตพื้นที่หน่วยป้องกันรักษาป่า
-  ที่ตั้งหน่วยป้องกันรักษาป่า
-  ที่ตั้งหน่วยป้องกันรักษาป่า (รับมอบกรมอุทยานฯ)
-  ที่ตั้งฐานป้องกันรักษาป่า (รับมอบกรมอุทยานฯ)





แผนที่พื้นที่รับผิดชอบหน่วยป้องกันรักษาป่า
ที่ อบ.๓ (โพธิ์ไทร)
สำนักจัดการทรัพยากรป่าไม้ที่ ๗ สาขาอุบลราชธานี










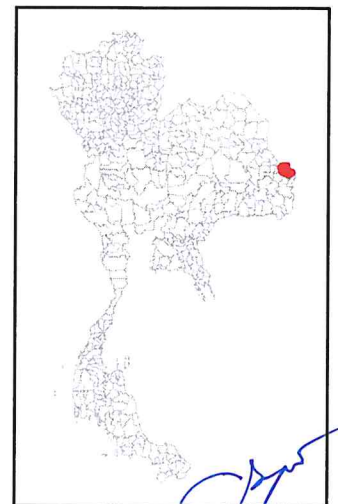
๑:๓๐๒,๐๐๐

Datum : WGS๑๙๘๔

๐ ๑.๕ ๓ ๖ ๙ ๑๒ กิโลเมตร

คำอธิบายสัญลักษณ์

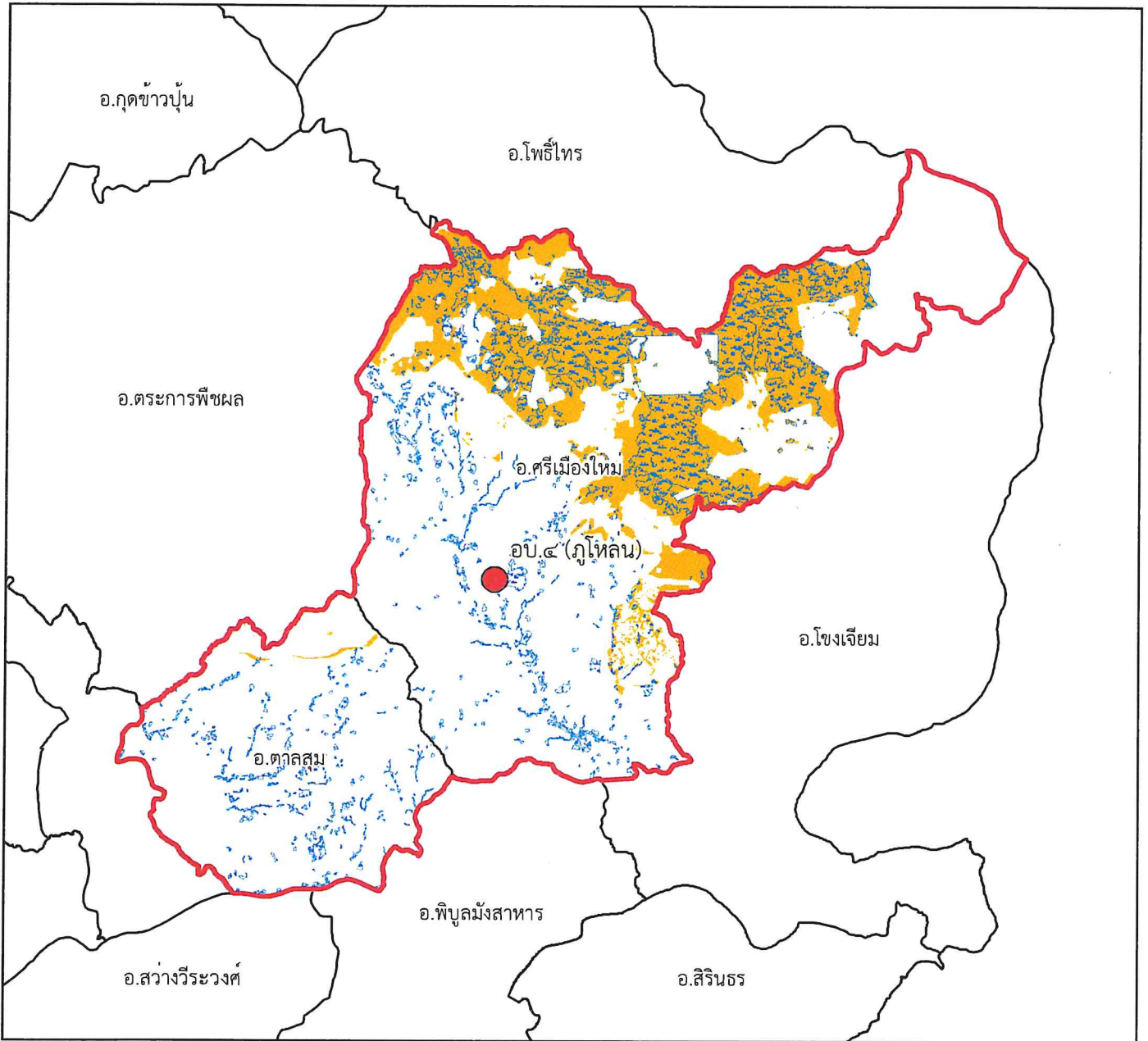
-  พื้นที่ป่าสงวนแห่งชาติ
-  พื้นที่ป่าคงสภาพ ปี พ.ศ. ๒๕๖๕
-  ขอบเขตการปกครอง (อำเภอ)
-  ขอบเขตพื้นที่หน่วยป้องกันรักษาป่า
-  ที่ตั้งหน่วยป้องกันรักษาป่า
-  ที่ตั้งหน่วยป้องกันรักษาป่า (รับมอบกรมอุทยานฯ)
-  ที่ตั้งฐานป้องกันรักษาป่า (รับมอบกรมอุทยานฯ)



พื้นที่ดูแลรับผิดชอบ : ๒๖๘,๙๘๘.๗๙ ไร่
พื้นที่ป่าสงวนแห่งชาติ : ๕๕,๓๙๘ ไร่
พื้นที่ป่าคงสภาพ : ๓๘,๐๔๑.๖๖ ไร่



แผนที่พื้นที่รับผิดชอบหน่วยป้องกันรักษาป่า ที่ อบ.๔ (ภูโหล่น) สำนักจัดการทรัพยากรป่าไม้ที่ ๗ สาขาอุบลราชธานี



๑:๕๐๖,๐๐๐

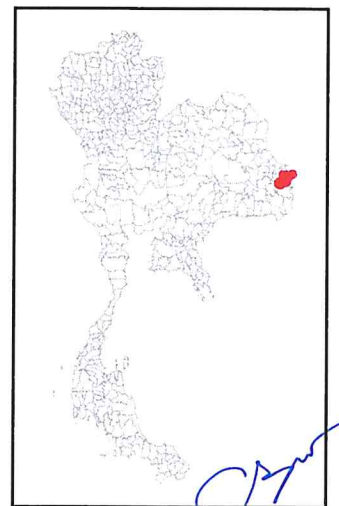
Datum : WGS๑๙๘๔

๐ ๒๒๕๔.๕ ๙ ๑๓.๕ ๑๘ กิโลเมตร

คำอธิบายสัญลักษณ์

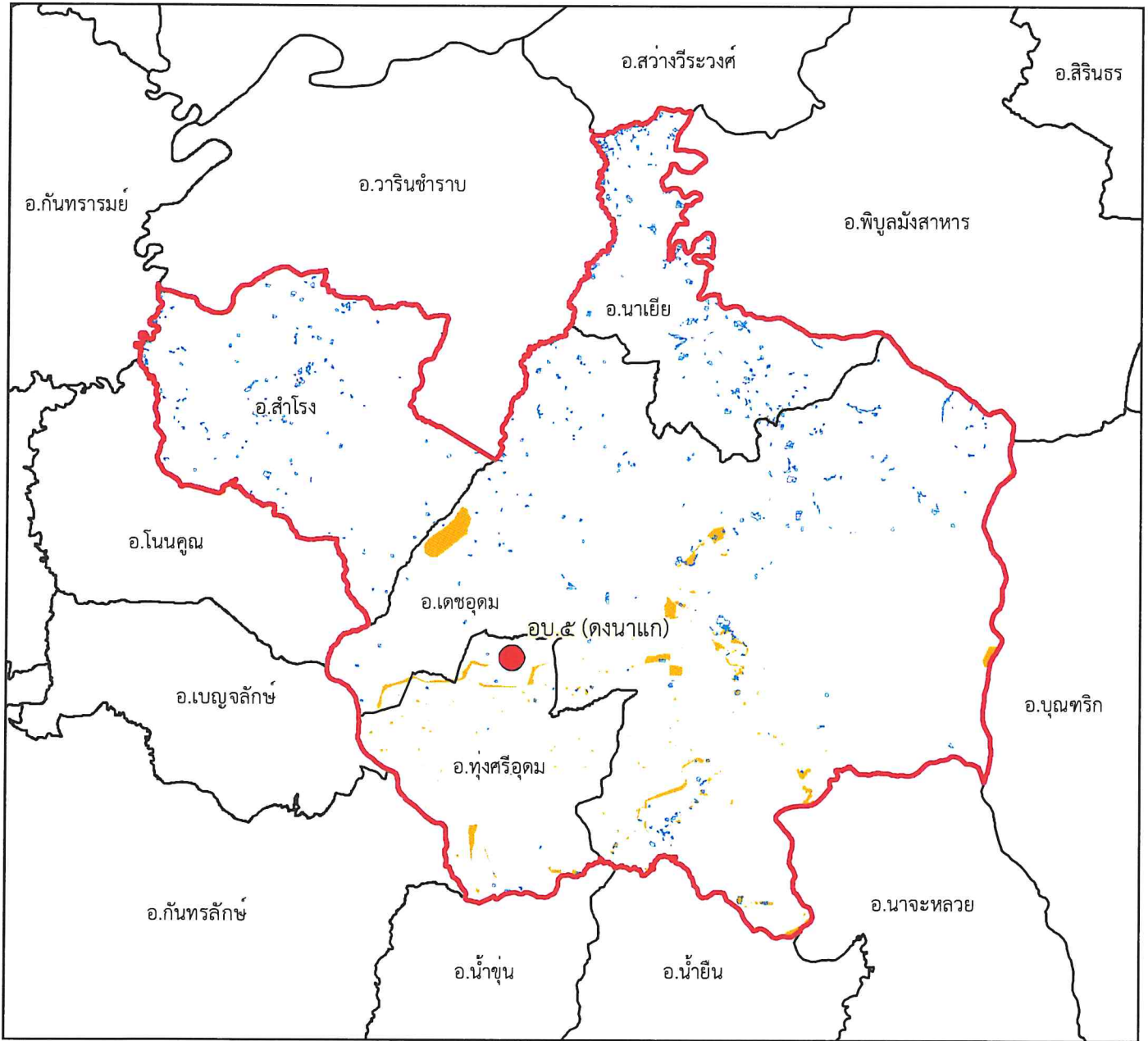
- พื้นที่ป่าสงวนแห่งชาติ
- พื้นที่ป่าคงสภาพ ปี พ.ศ. ๒๕๖๕
- ขอบเขตการปกครอง (อำเภอ)
- ขอบเขตพื้นที่หน่วยป้องกันรักษาป่า
- ที่ตั้งหน่วยป้องกันรักษาป่า
- ที่ตั้งหน่วยป้องกันรักษาป่า (รับมอบกรมอุทยานฯ)
- ที่ตั้งฐานป้องกันรักษาป่า (รับมอบกรมอุทยานฯ)

พื้นที่ดูแลรับผิดชอบ : ๕๙๑,๔๑๓.๑๔ ไร่
พื้นที่ป่าสงวนแห่งชาติ : ๑๗๑,๘๑๘.๓๔ ไร่
พื้นที่ป่าคงสภาพ : ๙๖,๗๙๖.๐๙ ไร่





แผนที่พื้นที่รับผิดชอบหน่วยป้องกันรักษาป่า ที่ อบ.๕ (ดงนาแก) สำนักจัดการทรัพยากรป่าไม้ที่ ๗ สาขาอุบลราชธานี










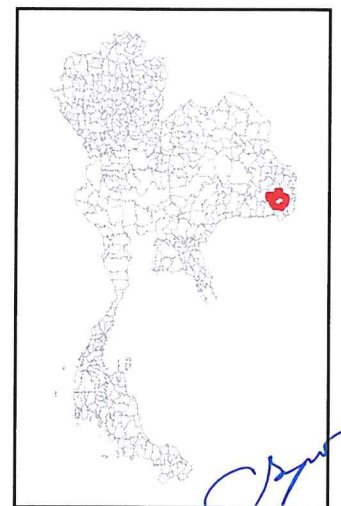
๑:๔๕๑,๐๐๐

Datum : WGS๑๙๘๔

๐ ๒.๕ ๕ ๑๐ ๑๕ ๒๐ กิโลเมตร

คำอธิบายสัญลักษณ์

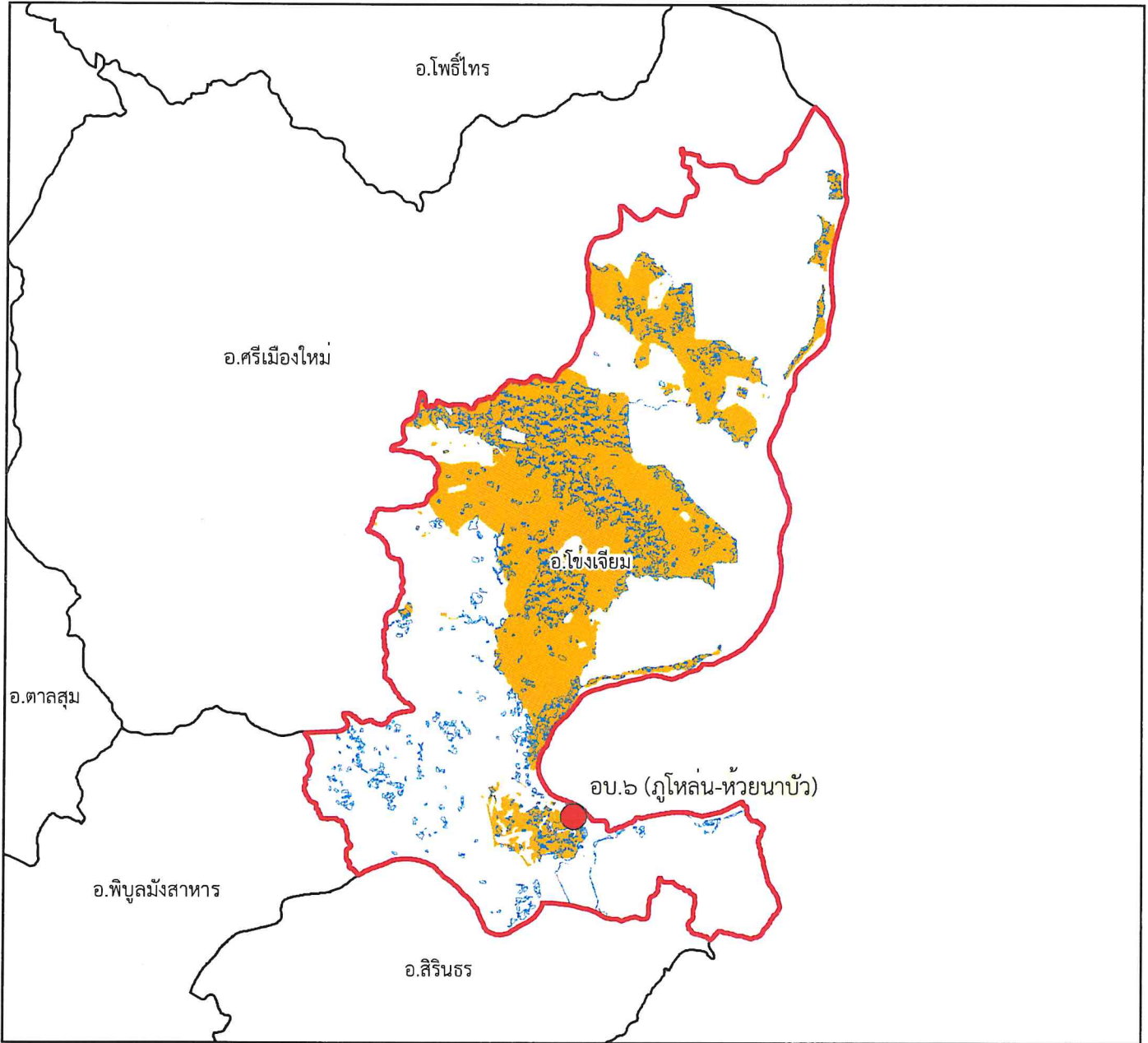
-  พื้นที่ป่าสงวนแห่งชาติ
-  พื้นที่ป่าคงสภาพ ปี พ.ศ. ๒๕๖๕
-  ขอบเขตการปกครอง (อำเภอ)
-  ขอบเขตพื้นที่หน่วยป้องกันรักษาป่า
-  ที่ตั้งหน่วยป้องกันรักษาป่า
-  ที่ตั้งหน่วยป้องกันรักษาป่า (รับมอบกรมอุทยานฯ)
-  ที่ตั้งฐานป้องกันรักษาป่า (รับมอบกรมอุทยานฯ)



พื้นที่ดูแลรับผิดชอบ : ๘๐๘,๘๕๕.๗๒ ไร่
พื้นที่ป่าสงวนแห่งชาติ : ๑๖,๕๖๓.๕๙ ไร่
พื้นที่ป่าคงสภาพ : ๑๒,๕๔๔.๑ ไร่



แผนที่พื้นที่รับผิดชอบหน่วยป้องกันรักษาป่า ที่ อบ.๖ (ภูโหล่น-ห้วยนาบัว) สำนักจัดการทรัพยากรป่าไม้ที่ ๗ สาขาอุบลราชธานี










๑:๓๓๙,๐๐๐

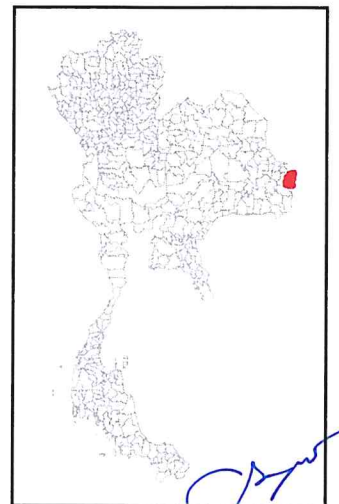
Datum : WGS๑๙๘๔

๐ ๑๐ ๒๐ ๓๐ ๔๐ ๕๐ ๖๐ ๗๐ ๘๐ ๙๐ ๑๐๐ กิโลเมตร

พื้นที่ดูแลรับผิดชอบ : ๒๔๒,๙๗๕.๑๔ ไร่
พื้นที่ป่าสงวนแห่งชาติ : ๑๔๒,๑๗๙.๙ ไร่
พื้นที่ป่าคงสภาพ : ๔๙,๒๑๒.๗๓ ไร่

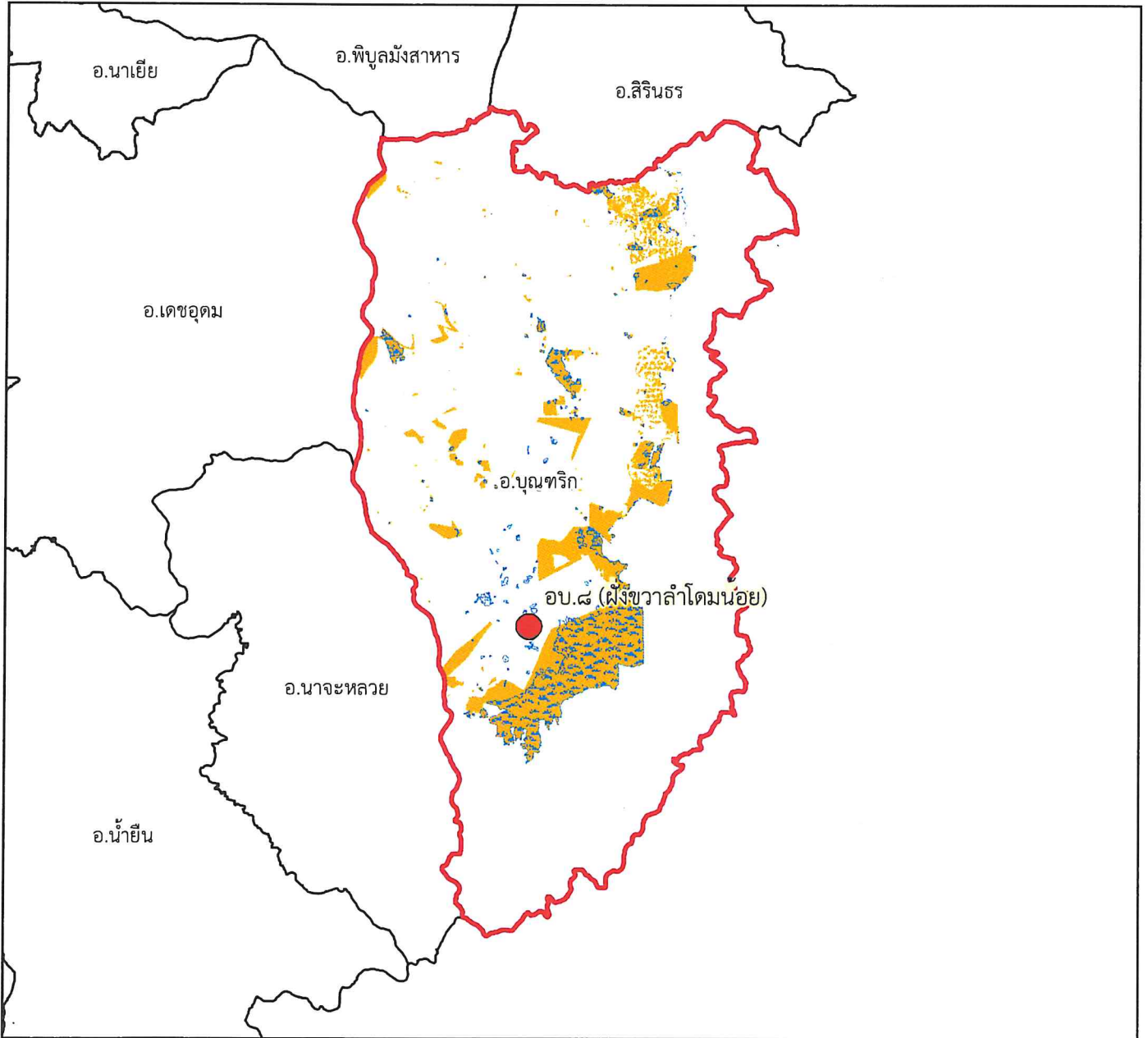
คำอธิบายสัญลักษณ์

-  พื้นที่ป่าสงวนแห่งชาติ
-  พื้นที่ป่าคงสภาพ ปี พ.ศ. ๒๕๖๕
-  ขอบเขตการปกครอง (อำเภอ)
-  ขอบเขตพื้นที่หน่วยป้องกันรักษาป่า
-  ที่ตั้งหน่วยป้องกันรักษาป่า
-  ที่ตั้งหน่วยป้องกันรักษาป่า (รับมอบกรมอุทยานฯ)
-  ที่ตั้งฐานป้องกันรักษาป่า (รับมอบกรมอุทยานฯ)





แผนที่พื้นที่รับผิดชอบหน่วยป้องกันรักษาป่า ที่ อบ.๘ (ฝั่งขวาลำโดมน้อย) สำนักจัดการทรัพยากรป่าไม้ที่ ๗ สาขาอุบลราชธานี










๑:๕๗๑,๐๐๐

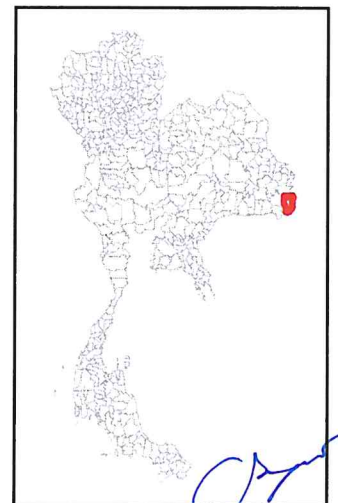
Datum : WGS๑๙๘๔

๐ ๒.๕ ๕ ๑๐ ๑๕ ๒๐ กิโลเมตร

พื้นที่ดูแลรับผิดชอบ : ๑๙๑,๖๘๗.๐๒ ไร่
พื้นที่ป่าสงวนแห่งชาติ : ๑๐๗,๙๘๗.๘๗ ไร่
พื้นที่ป่าคงสภาพ : ๔๘,๖๒๕.๔๔ ไร่

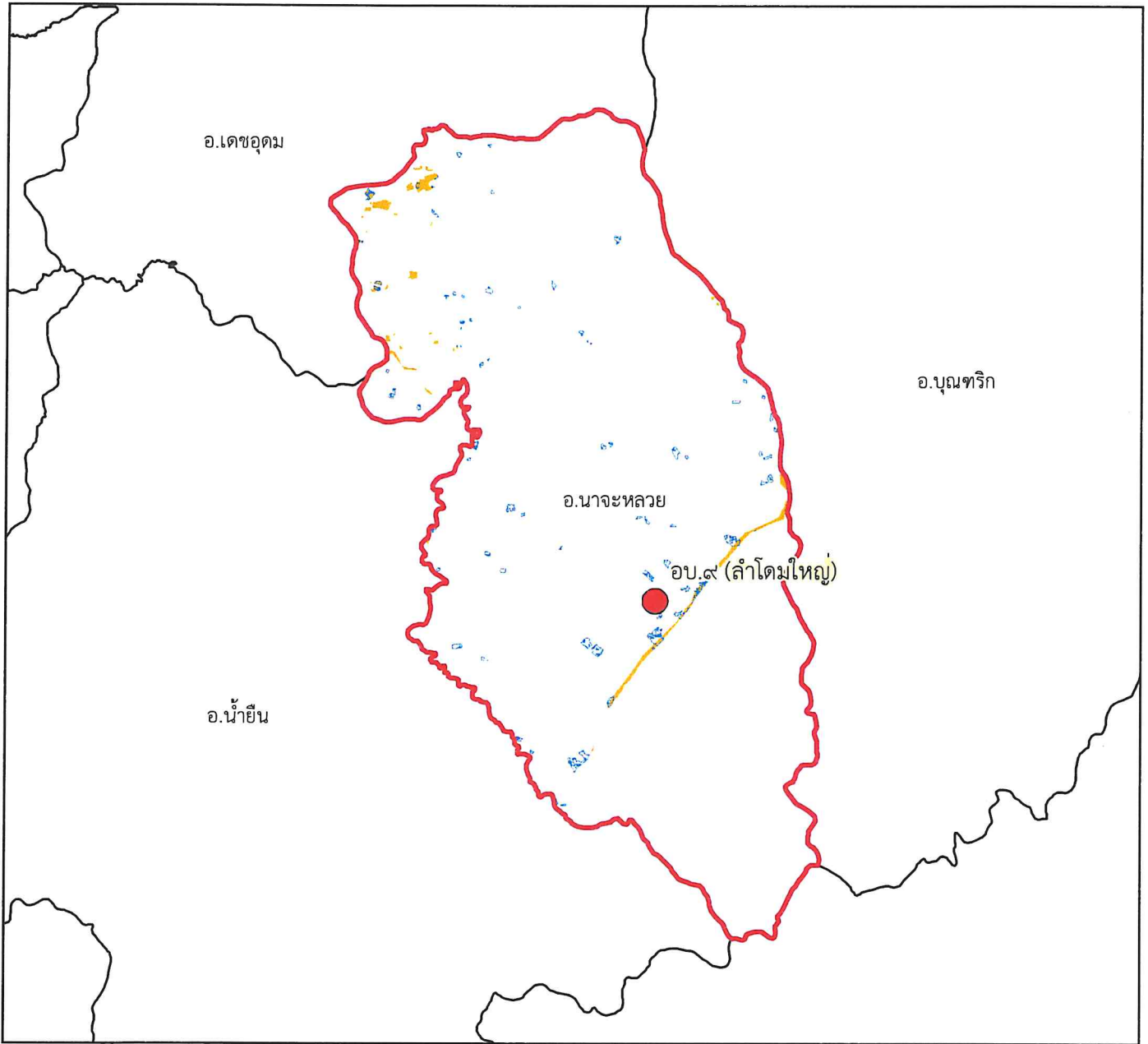
คำอธิบายสัญลักษณ์

-  พื้นที่ป่าสงวนแห่งชาติ
-  พื้นที่ป่าคงสภาพ ปี พ.ศ. ๒๕๖๕
-  ขอบเขตการปกครอง (อำเภอ)
-  ขอบเขตพื้นที่หน่วยป้องกันรักษาป่า
-  ที่ตั้งหน่วยป้องกันรักษาป่า
-  ที่ตั้งหน่วยป้องกันรักษาป่า (รับมอบกรมอุทยานฯ)
-  ที่ตั้งฐานป้องกันรักษาป่า (รับมอบกรมอุทยานฯ)





แผนที่พื้นที่รับผิดชอบหน่วยป้องกันรักษาป่า ที่ อบ.๙ (ลำโดมใหญ่) สำนักจัดการทรัพยากรป่าไม้ที่ ๗ สาขาอุบลราชธานี










๑:๒๙๗,๐๐๐

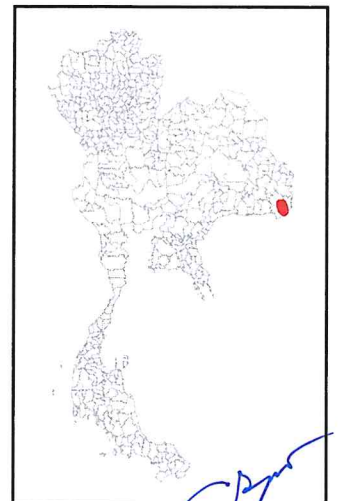
Datum : WGS๑๙๘๔

๐ ๑.๕ ๓ ๖ ๙ ๑๒ กิโลเมตร

พื้นที่ดูแลรับผิดชอบ : ๘๔,๖๕๒.๐๖ ไร่
พื้นที่ป่าสงวนแห่งชาติ : ๒,๘๗๐.๕๘ ไร่
พื้นที่ป่าคงสภาพ : ๒,๕๓๐.๓๖ ไร่

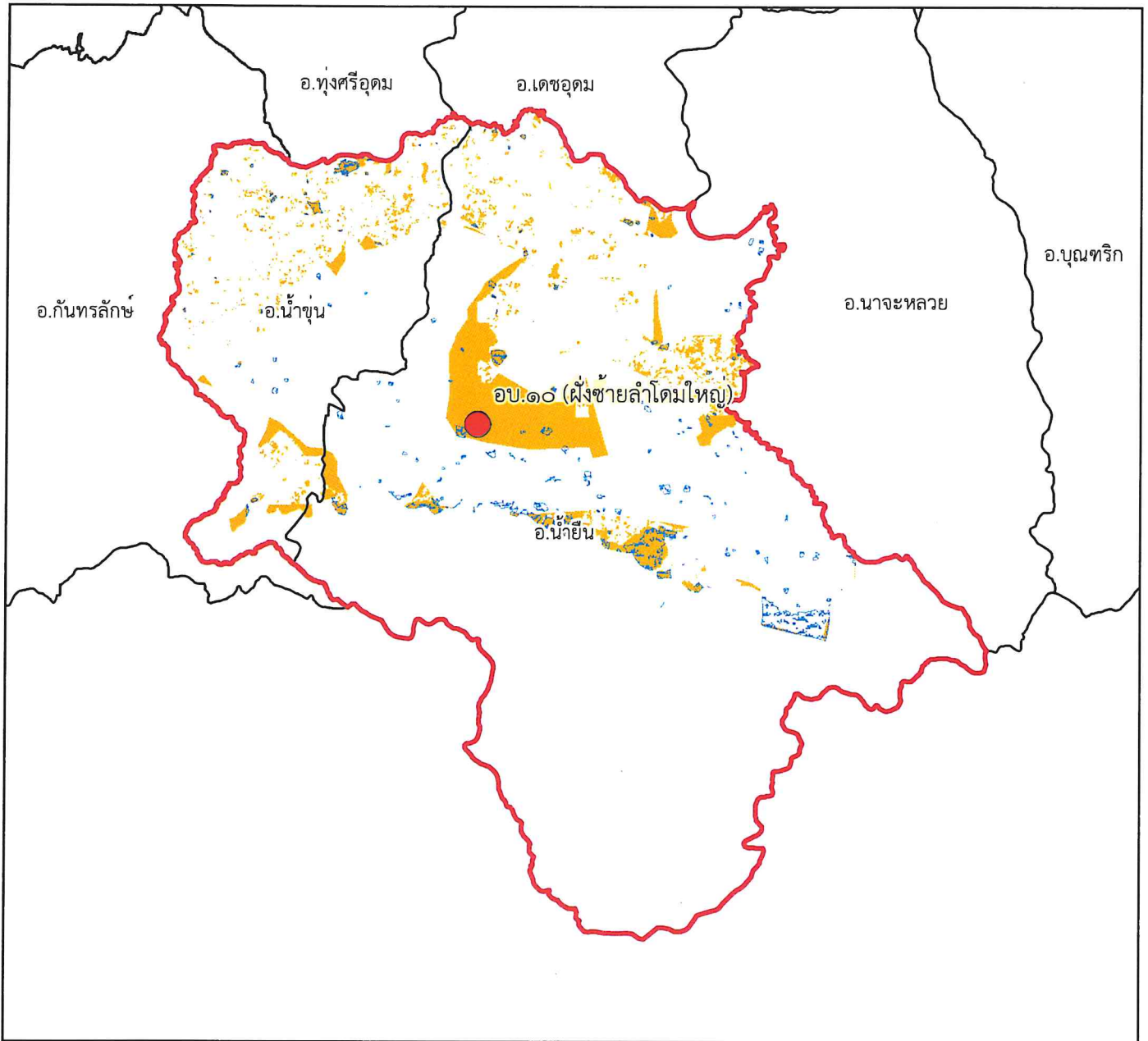
คำอธิบายสัญลักษณ์

-  พื้นที่ป่าสงวนแห่งชาติ
-  พื้นที่ป่าคงสภาพ ปี พ.ศ. ๒๕๖๕
-  ขอบเขตการปกครอง (อำเภอ)
-  ขอบเขตพื้นที่หน่วยป้องกันรักษาป่า
-  ที่ตั้งหน่วยป้องกันรักษาป่า
-  ที่ตั้งหน่วยป้องกันรักษาป่า (รับมอบกรมอุทยานฯ)
-  ที่ตั้งฐานป้องกันรักษาป่า (รับมอบกรมอุทยานฯ)





แผนที่พื้นที่รับผิดชอบหน่วยป้องกันรักษาป่า ที่ อบ.๑๐ (ฝั่งซ้ายลำโดมใหญ่) สำนักจัดการทรัพยากรป่าไม้ที่ ๗ สาขาอุบลราชธานี



๑:๓๗๑,๐๐๐

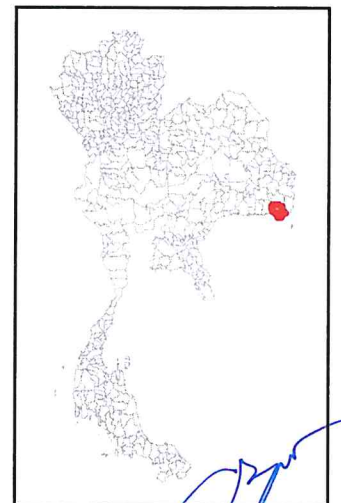
Datum : WGS๑๙๘๔

๐ ๒ ๔ ๘ ๑๒ ๑๖ กิโลเมตร

คำอธิบายสัญลักษณ์

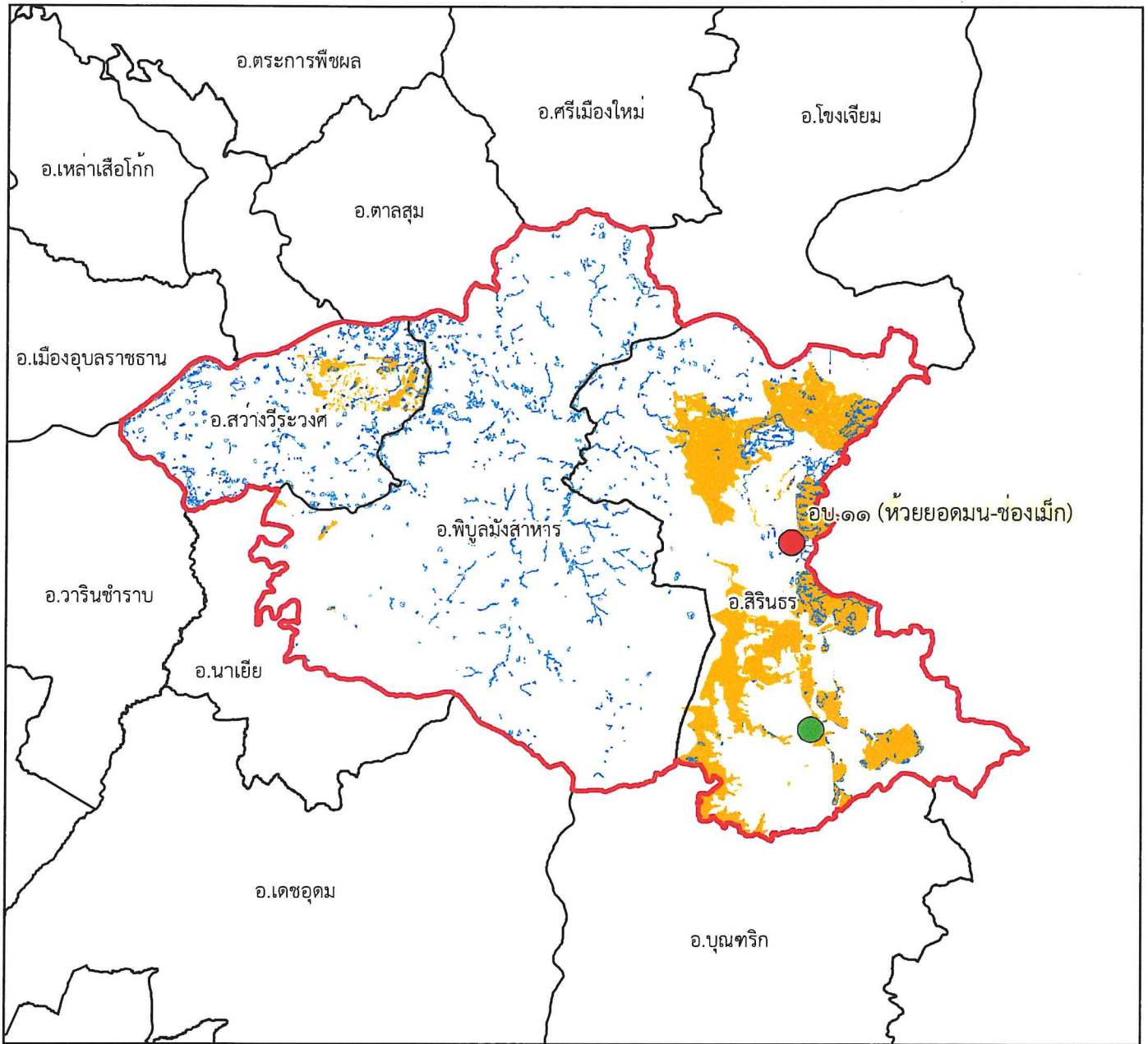
- พื้นที่ป่าสงวนแห่งชาติ
- พื้นที่ป่าคงสภาพ ปี พ.ศ. ๒๕๖๕
- ขอบเขตการปกครอง (อำเภอ)
- ขอบเขตพื้นที่หน่วยป้องกันรักษาป่า
- ที่ตั้งหน่วยป้องกันรักษาป่า
- ที่ตั้งหน่วยป้องกันรักษาป่า (รับมอบกรมอุทยานฯ)
- ที่ตั้งฐานป้องกันรักษาป่า (รับมอบกรมอุทยานฯ)

พื้นที่ดูแลรับผิดชอบ : ๒๙๕,๕๘๘.๑๕ ไร่
พื้นที่ป่าสงวนแห่งชาติ : ๖๒,๘๗๖.๐๒ ไร่
พื้นที่ป่าคงสภาพ : ๑๔,๑๕๐.๐๑ ไร่





แผนที่พื้นที่รับผิดชอบหน่วยป้องกันรักษาป่า ที่ อบ.๑๑ (ห้วยยอดมน-ช่องเม็ก) สำนักจัดการทรัพยากรป่าไม้ที่ ๗ สาขาอุบลราชธานี










๑:๕๙๓,๐๐๐

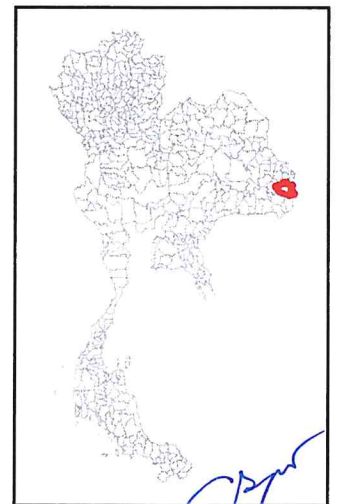
Datum : WGS๑๙๘๔

๐ ๒.๗๕๕.๕ ๑๑ ๑๖.๕ ๒๒ กิโลเมตร

คำอธิบายสัญลักษณ์

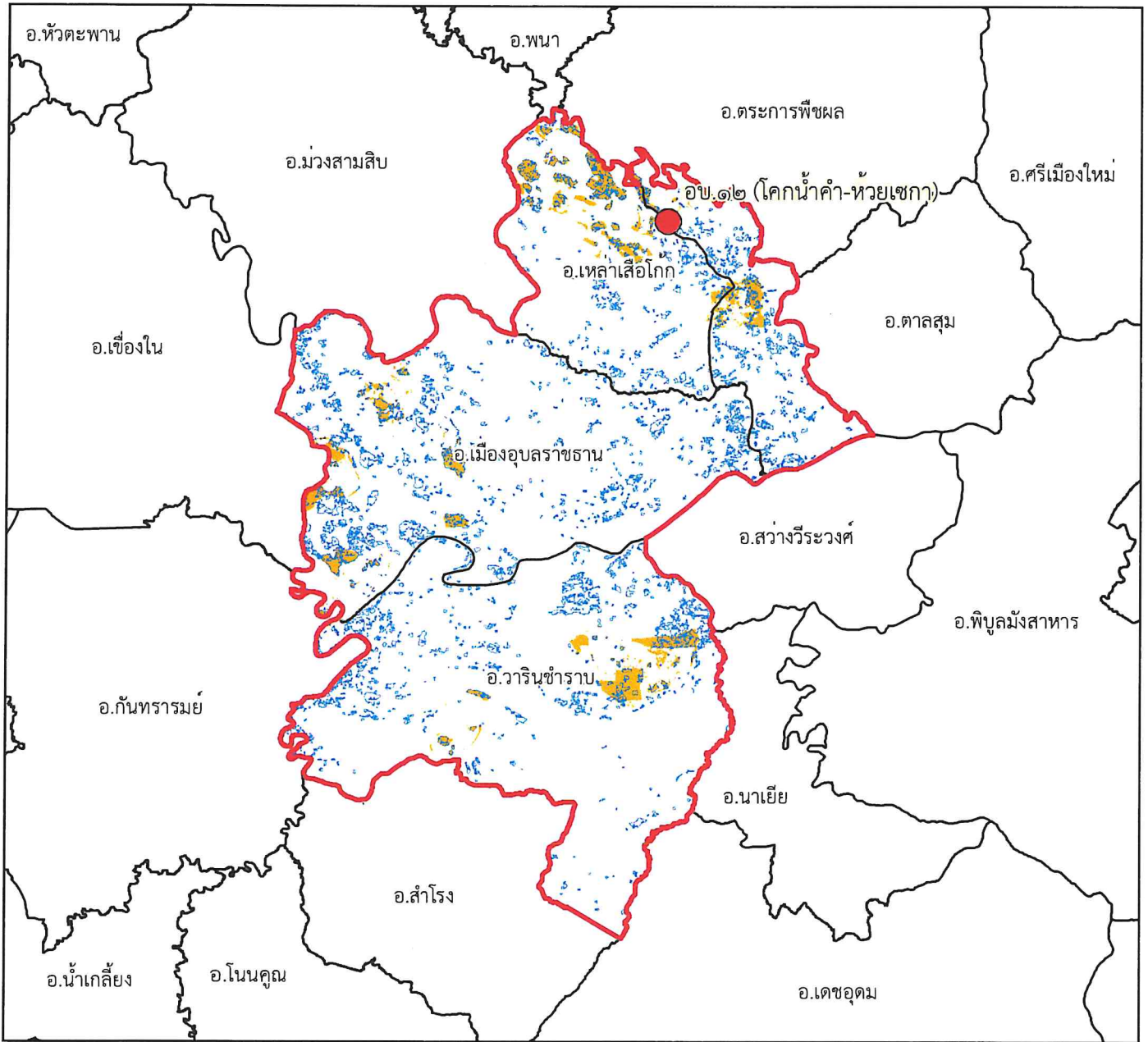
-  พื้นที่ป่าสงวนแห่งชาติ
-  พื้นที่ป่าคงสภาพ ปี พ.ศ. ๒๕๖๕
-  ขอบเขตการปกครอง (อำเภอ)
-  ขอบเขตพื้นที่หน่วยป้องกันรักษาป่า
-  ที่ตั้งหน่วยป้องกันรักษาป่า
-  ที่ตั้งหน่วยป้องกันรักษาป่า (รับมอบกรมอุทยานฯ)
-  ที่ตั้งฐานป้องกันรักษาป่า (รับมอบกรมอุทยานฯ)

พื้นที่ดูแลรับผิดชอบ : ๙๔๑,๒๔๗.๒๑ ไร่
พื้นที่ป่าสงวนแห่งชาติ : ๑๔๐,๓๑๐.๓๙ ไร่
พื้นที่ป่าคงสภาพ : ๕๘,๒๔๙.๓๒ ไร่





แผนที่พื้นที่รับผิดชอบหน่วยป้องกันรักษาป่า ที่ อบ.๑๒ (โคกน้ำคำ-ห้วยเซกา) สำนักจัดการทรัพยากรป่าไม้ที่ ๗ สาขาอุบลราชธานี



๑:๔๗๖,๐๐๐

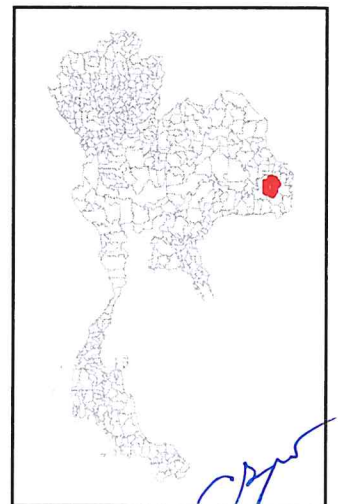
Datum : WGS๑๙๘๔

๐ ๒.๕ ๕ ๑๐ ๑๕ ๒๐ กิโลเมตร

พื้นที่ดูแลรับผิดชอบ : ๙๐๗,๘๕๓.๖๖ ไร่
พื้นที่ป่าสงวนแห่งชาติ : ๔๔,๙๙๓ ไร่
พื้นที่ป่าคงสภาพ : ๘๑,๐๖๒.๖๓ ไร่

คำอธิบายสัญลักษณ์

- พื้นที่ป่าสงวนแห่งชาติ
- พื้นที่ป่าคงสภาพ ปี พ.ศ. ๒๕๖๕
- ขอบเขตการปกครอง (อำเภอ)
- ขอบเขตพื้นที่หน่วยป้องกันรักษาป่า
- ที่ตั้งหน่วยป้องกันรักษาป่า
- ที่ตั้งหน่วยป้องกันรักษาป่า (รับมอบกรมอุทยานฯ)
- ที่ตั้งฐานป้องกันรักษาป่า (รับมอบกรมอุทยานฯ)



(Handwritten signature)