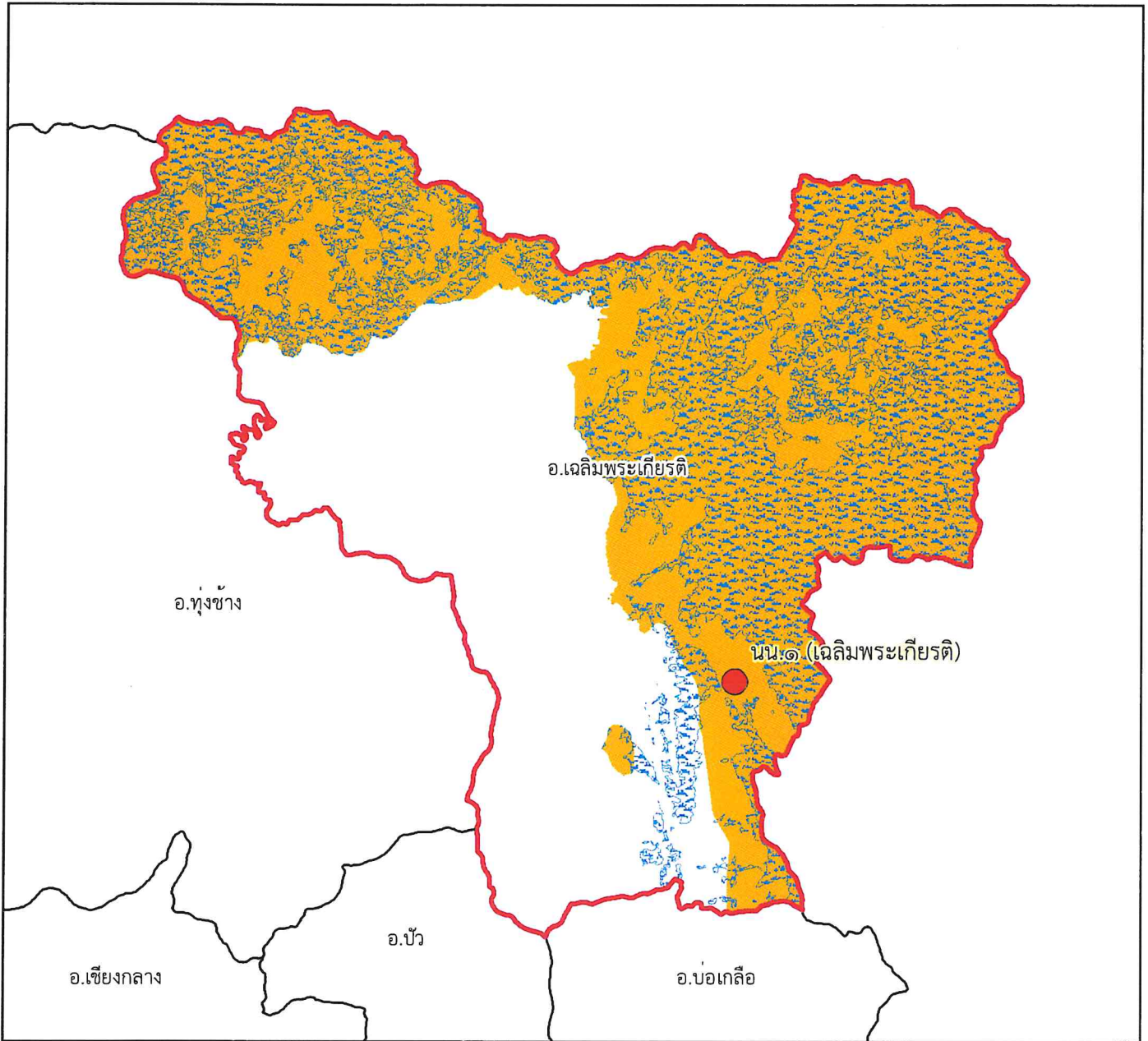




แผนที่พื้นที่รับผิดชอบหน่วยป้องกันรักษาป่า
ที่ นน.๑ (เฉลิมพระเกียรติ)
สำนักจัดการทรัพยากรป่าไม้ที่ ๓ สาขาแพร่










๑:๒๒๗,๐๐๐

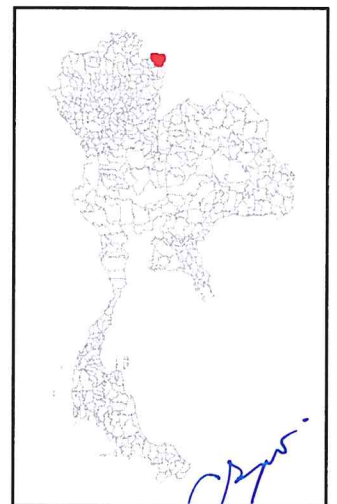
Datum : WGS๑๙๘๔

๐ ๑.๒๕๒.๕ ๕ ๗.๕ ๑๐ กิโลเมตร

พื้นที่ดูแลรับผิดชอบ : ๒๓๐,๔๘๙.๘๙ ไร่
พื้นที่ป่าสงวนแห่งชาติ : ๒๑๖,๔๘๑.๒ ไร่
พื้นที่ป่าคงสภาพ : ๑๔๑,๙๔๑.๕ ไร่

คำอธิบายสัญลักษณ์

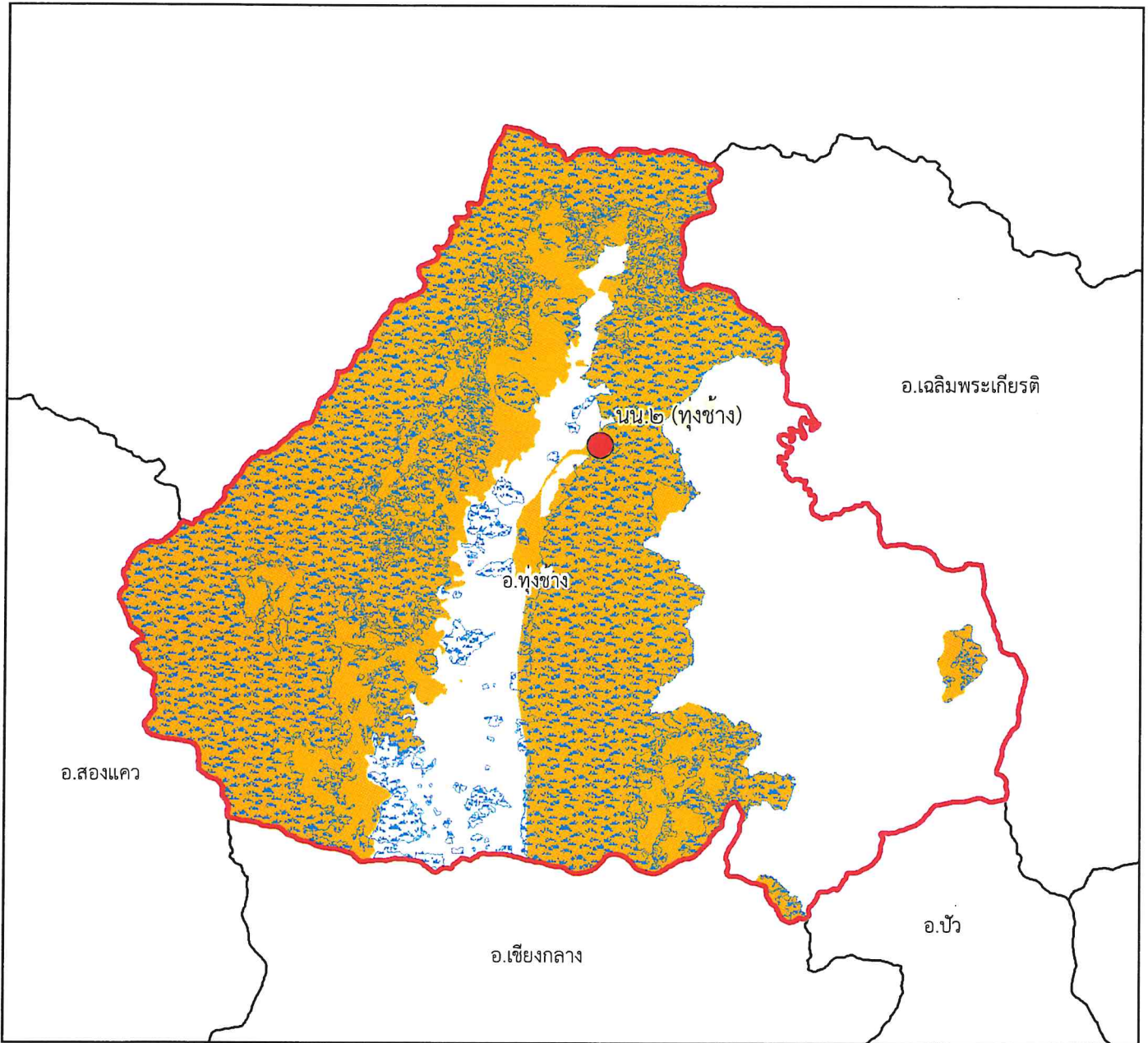
-  พื้นที่ป่าสงวนแห่งชาติ
-  พื้นที่ป่าคงสภาพ ปี พ.ศ. ๒๕๖๕
-  ขอบเขตการปกครอง (อำเภอ)
-  ขอบเขตพื้นที่หน่วยป้องกันรักษาป่า
-  ที่ตั้งหน่วยป้องกันรักษาป่า
-  ที่ตั้งหน่วยป้องกันรักษาป่า (รับมอบกรมอุทยานฯ)
-  ที่ตั้งฐานป้องกันรักษาป่า (รับมอบกรมอุทยานฯ)



[Handwritten signature]



แผนที่พื้นที่รับผิดชอบหน่วยป้องกันรักษาป่า
ที่ นน.๒ (ทุ่งช้าง)
สำนักจัดการทรัพยากรป่าไม้ที่ ๓ สาขาแพร่



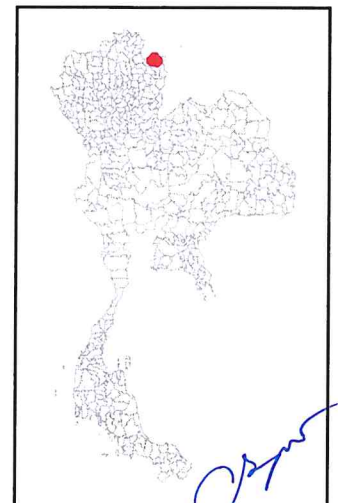
๑:๒๔๖,๐๐๐

Datum : WGS๑๙๘๔

๐ ๑.๒๕๒.๕ ๕ ๗.๕ ๑๐ กิโลเมตร

คำอธิบายสัญลักษณ์

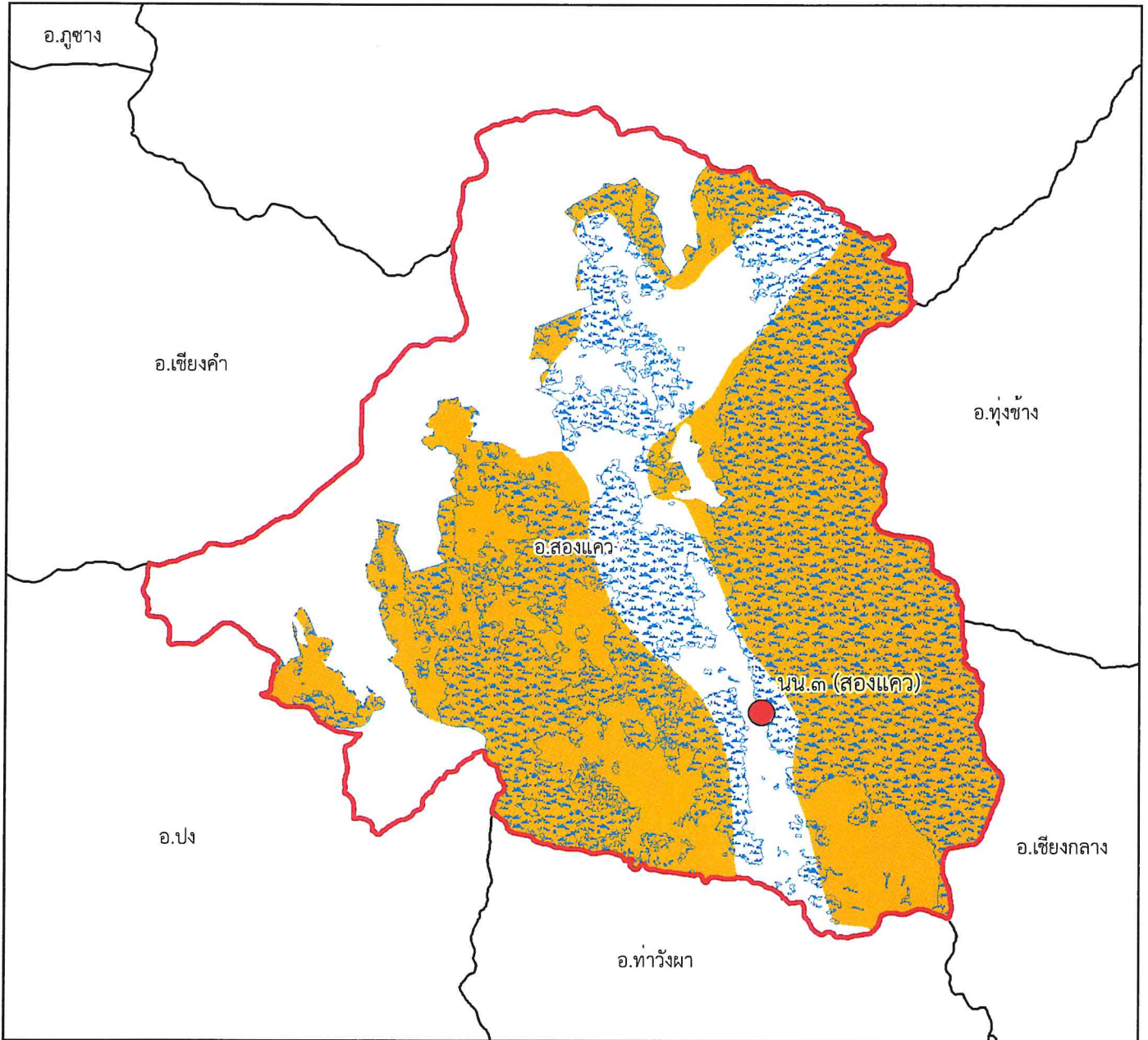
- พื้นที่ป่าสงวนแห่งชาติ
- พื้นที่ป่าคงสภาพ ปี พ.ศ. ๒๕๖๕
- ขอบเขตการปกครอง (อำเภอ)
- ขอบเขตพื้นที่หน่วยป้องกันรักษาป่า
- ที่ตั้งหน่วยป้องกันรักษาป่า
- ที่ตั้งหน่วยป้องกันรักษาป่า (รับมอบกรมอุทยานฯ)
- ที่ตั้งฐานป้องกันรักษาป่า (รับมอบกรมอุทยานฯ)



พื้นที่ดูแลรับผิดชอบ : ๓๑๗,๕๗๓.๖๗ ไร่
พื้นที่ป่าสงวนแห่งชาติ : ๒๗๗,๔๕๙.๑๒ ไร่
พื้นที่ป่าคงสภาพ : ๒๑๙,๗๒๔.๕๒ ไร่



แผนที่พื้นที่รับผิดชอบหน่วยป้องกันรักษาป่า
ที่ นน.๓ (สองแคว)
สำนักจัดการทรัพยากรป่าไม้ที่ ๓ สาขาแพร่










๑:๒๒๙,๐๐๐

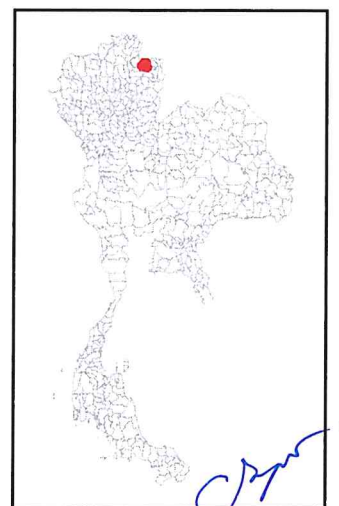
Datum : WGS๑๙๘๔

๐ ๑.๒๕ ๒.๕ ๕ ๗.๕ ๑๐ กิโลเมตร

พื้นที่ดูแลรับผิดชอบ : ๒๘๑,๕๙๖.๖๗ ไร่
พื้นที่ป่าสงวนแห่งชาติ : ๒๐๘,๐๒๑.๖๖ ไร่
พื้นที่ป่าคงสภาพ : ๑๘๐,๓๙๗.๗๕ ไร่

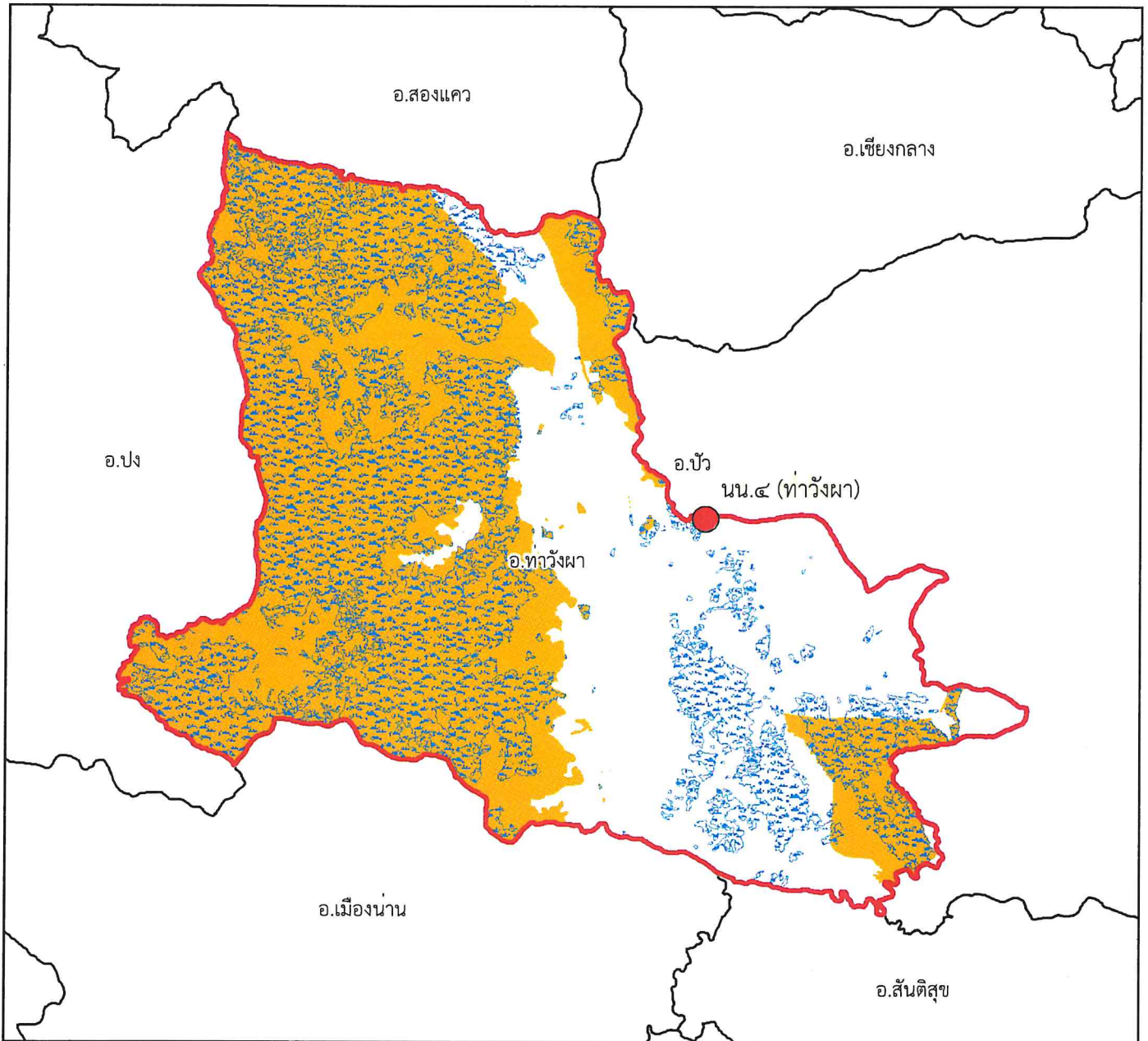
คำอธิบายสัญลักษณ์

-  พื้นที่ป่าสงวนแห่งชาติ
-  พื้นที่ป่าคงสภาพ ปี พ.ศ. ๒๕๖๕
-  ขอบเขตการปกครอง (อำเภอ)
-  ขอบเขตพื้นที่หน่วยป้องกันรักษาป่า
-  ที่ตั้งหน่วยป้องกันรักษาป่า
-  ที่ตั้งหน่วยป้องกันรักษาป่า (รับมอบกรมอุทยานฯ)
-  ที่ตั้งฐานป้องกันรักษาป่า (รับมอบกรมอุทยานฯ)





แผนที่พื้นที่รับผิดชอบหน่วยป้องกันรักษาป่า
ที่ นน.๔ (ท่าวังผา)
สำนักจัดการทรัพยากรป่าไม้ที่ ๓ สาขาแพร่



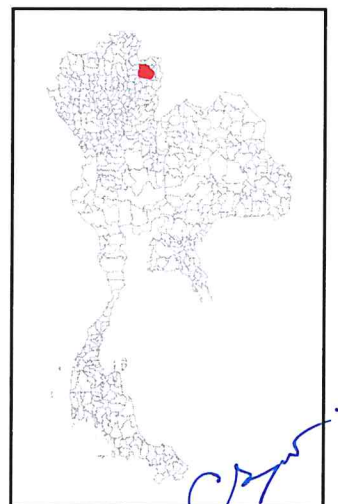
๑:๒๘๒,๐๐๐

Datum : WGS๑๙๘๔

๐ ๑.๕ ๓ ๖ ๙ ๑๒ กิโลเมตร

คำอธิบายสัญลักษณ์

- พื้นที่ป่าสงวนแห่งชาติ
- พื้นที่ป่าคงสภาพ ปี พ.ศ. ๒๕๖๕
- ขอบเขตการปกครอง (อำเภอ)
- ขอบเขตพื้นที่หน่วยป้องกันรักษาป่า
- ที่ตั้งหน่วยป้องกันรักษาป่า
- ที่ตั้งหน่วยป้องกันรักษาป่า (รับมอบกรมอุทยานฯ)
- ที่ตั้งฐานป้องกันรักษาป่า (รับมอบกรมอุทยานฯ)

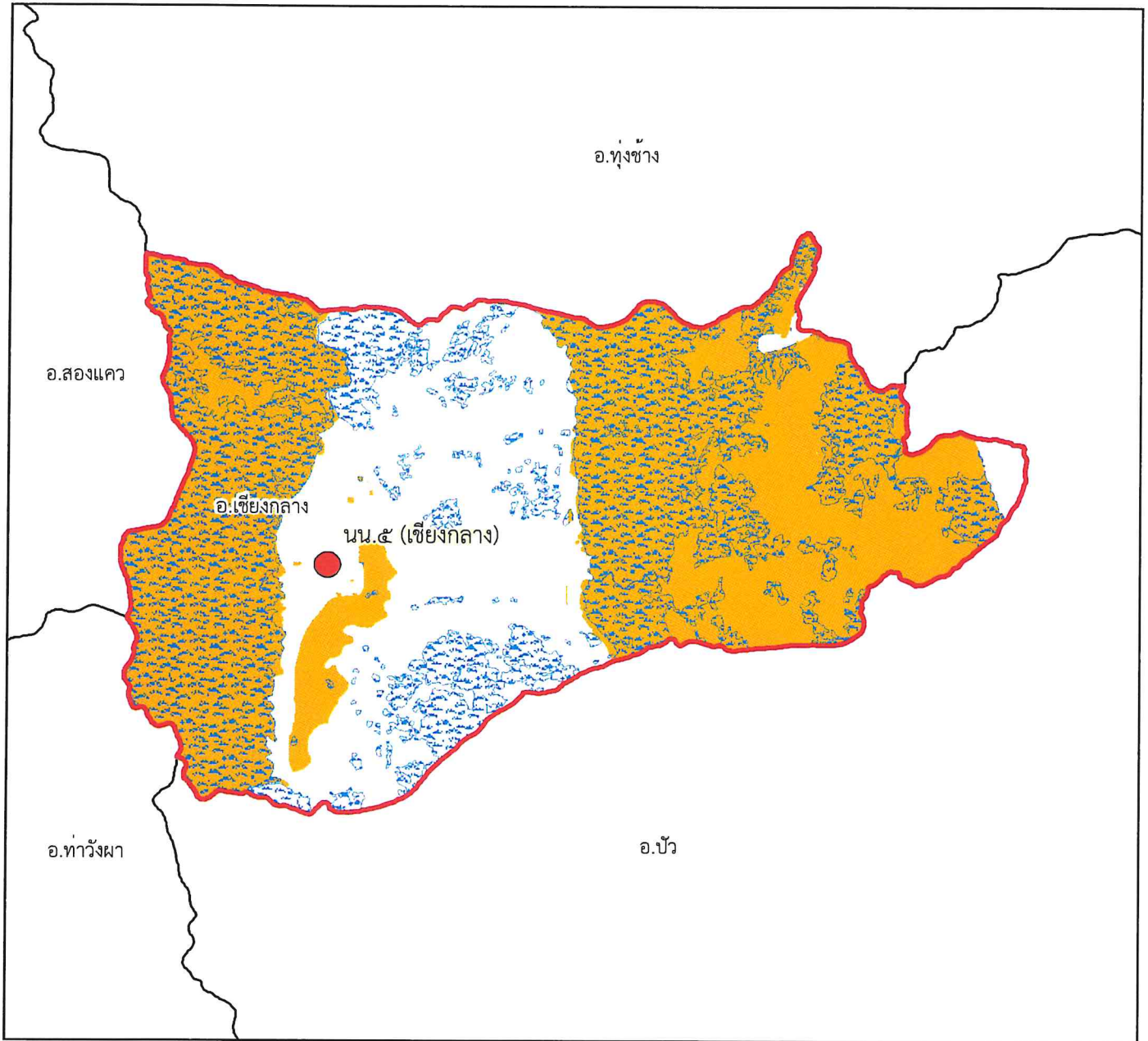


พื้นที่ดูแลรับผิดชอบ : ๔๑๐,๖๗๓.๖๕ ไร่
พื้นที่ป่าสงวนแห่งชาติ : ๒๘๕,๘๗๙.๑๔ ไร่
พื้นที่ป่าคงสภาพ : ๒๐๕,๓๘๕.๘๔ ไร่

[Handwritten signature]




แผนที่พื้นที่รับผิดชอบหน่วยป้องกันรักษาป่า
ที่ นน.๕ (เชียงใหม่)
สำนักจัดการทรัพยากรป่าไม้ที่ ๓ สาขาแพร่










๑:๑๘๘,๐๐๐

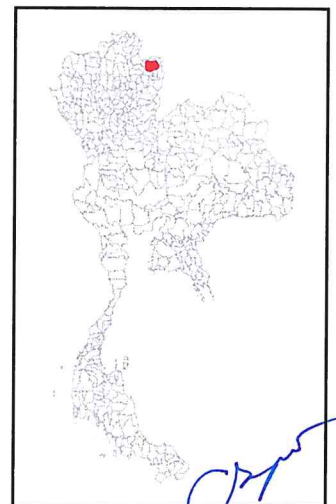
Datum : WGS๑๙๘๔



พื้นที่ดูแลรับผิดชอบ : ๑๘๐,๙๖๙.๕๑ ไร่
พื้นที่ป่าสงวนแห่งชาติ : ๑๒๐,๒๖๗.๑๕ ไร่
พื้นที่ป่าคงสภาพ : ๙๔,๘๙๓.๗๓ ไร่

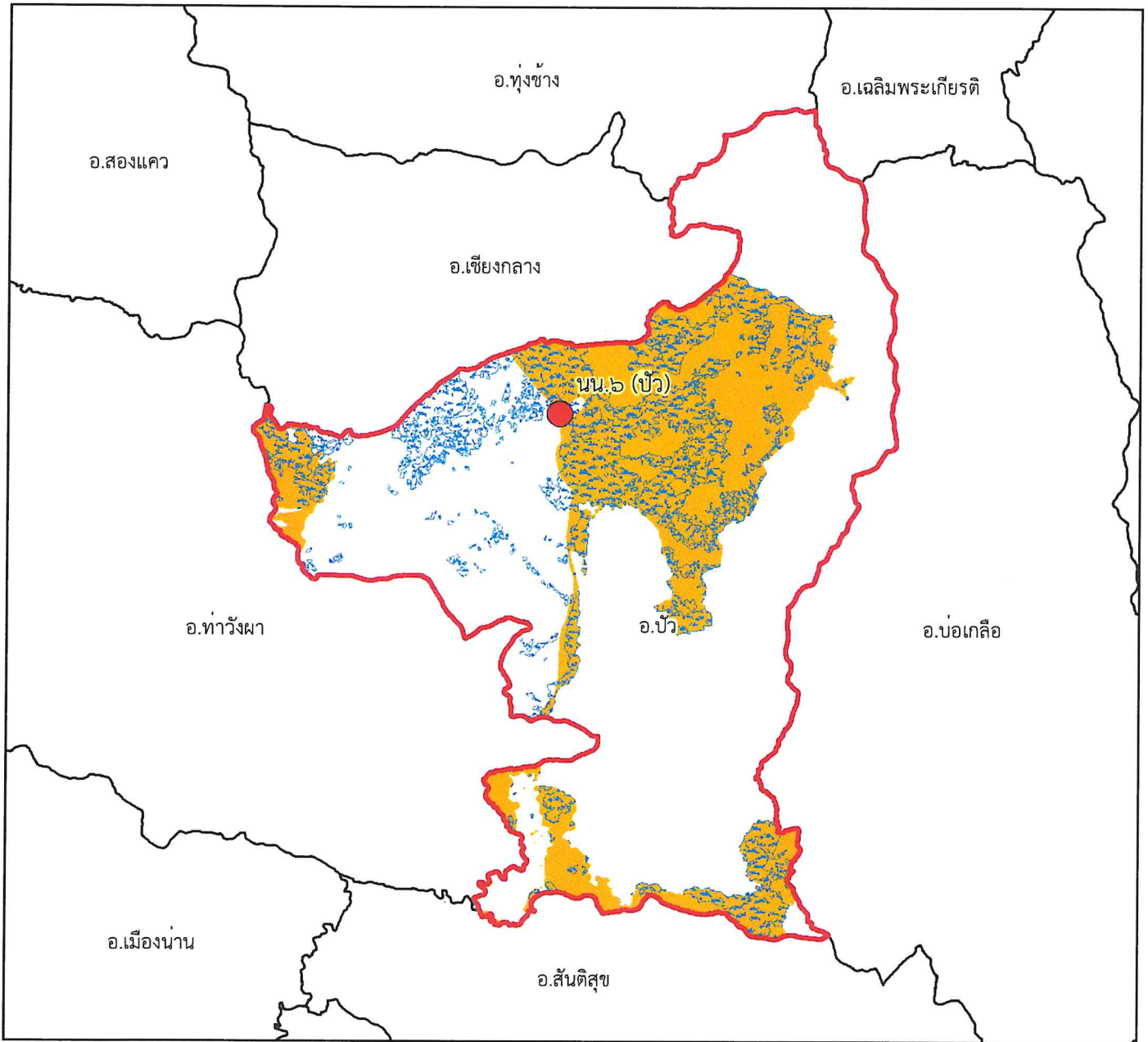
คำอธิบายสัญลักษณ์

-  พื้นที่ป่าสงวนแห่งชาติ
-  พื้นที่ป่าคงสภาพ ปี พ.ศ. ๒๕๖๕
-  ขอบเขตการปกครอง (อำเภอ)
-  ขอบเขตพื้นที่หน่วยป้องกันรักษาป่า
-  ที่ตั้งหน่วยป้องกันรักษาป่า
-  ที่ตั้งหน่วยป้องกันรักษาป่า (รับมอบกรมอุทยานฯ)
-  ที่ตั้งฐานป้องกันรักษาป่า (รับมอบกรมอุทยานฯ)





แผนที่พื้นที่ที่รับผิดชอบหน่วยป้องกันรักษาป่า ที่ นน.๖ (บัว) สำนักจัดการทรัพยากรป่าไม้ที่ ๓ สาขาแพร่



๑:๓๓๖,๐๐๐

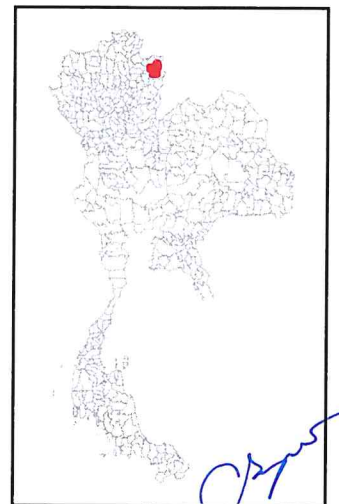
Datum : WGS๑๙๘๔

๐ ๑๗๕๓.๕ ๗ ๑๐.๕ ๑๔
กิโลเมตร

คำอธิบายสัญลักษณ์

- พื้นที่ป่าสงวนแห่งชาติ
- พื้นที่ป่าคงสภาพ ปี พ.ศ. ๒๕๖๕
- ขอบเขตการปกครอง (อำเภอ)
- ขอบเขตพื้นที่หน่วยป้องกันรักษาป่า
- ที่ตั้งหน่วยป้องกันรักษาป่า
- ที่ตั้งหน่วยป้องกันรักษาป่า (รับมอบกรมอุทยานฯ)
- ที่ตั้งฐานป้องกันรักษาป่า (รับมอบกรมอุทยานฯ)

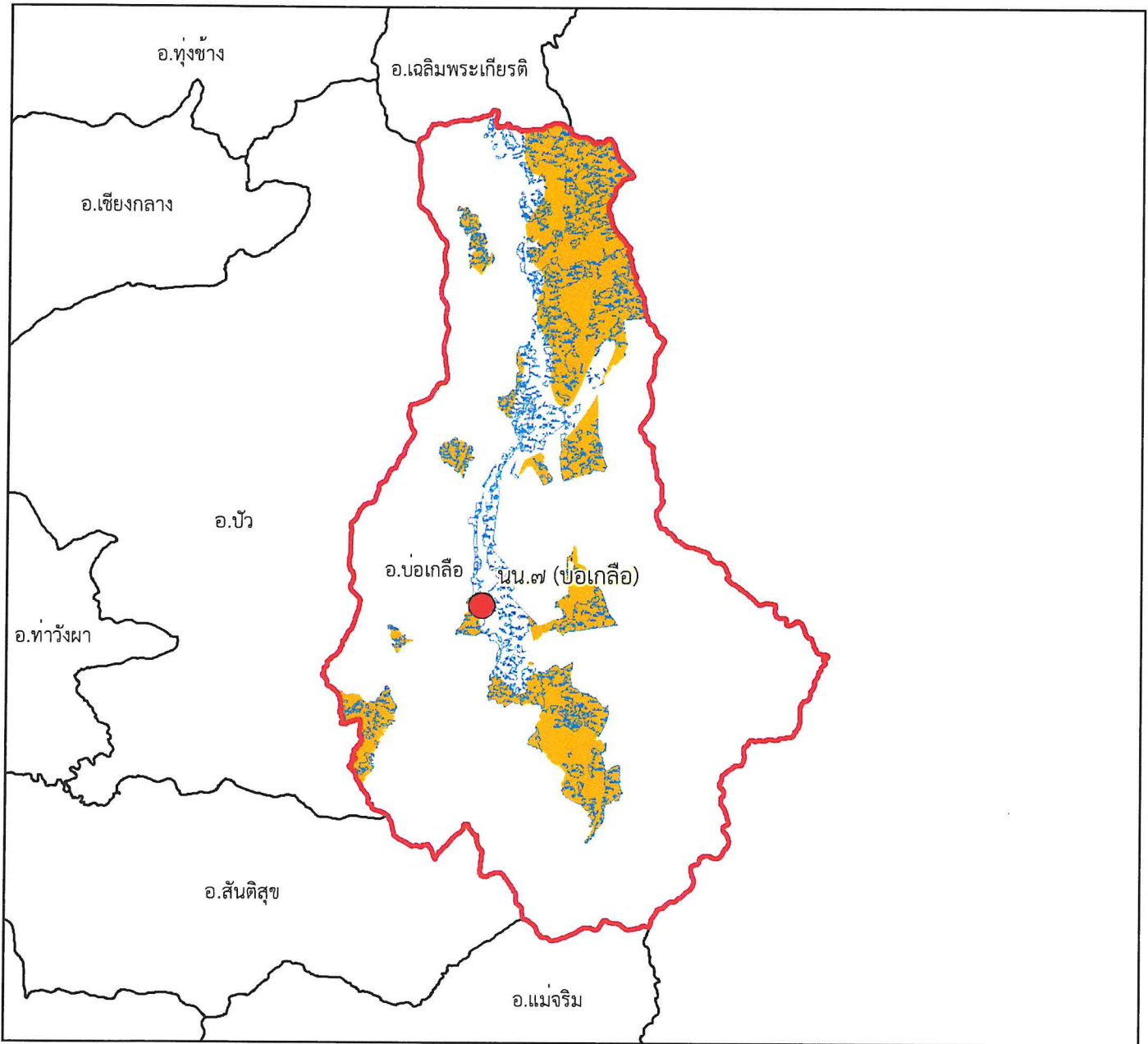
พื้นที่ดูแลรับผิดชอบ : ๒๔๓,๘๕๘.๘๑ ไร่
พื้นที่ป่าสงวนแห่งชาติ : ๑๕๓,๒๗๒.๔๗ ไร่
พื้นที่ป่าคงสภาพ : ๘๕,๙๓๘.๓๙ ไร่



[Handwritten signature]



แผนที่พื้นที่รับผิดชอบหน่วยป้องกันรักษาป่า ที่ นน.๗ (บ่อเกลือ) สำนักจัดการทรัพยากรป่าไม้ที่ ๓ สาขาแพร่



๑:๓๗๗,๐๐๐

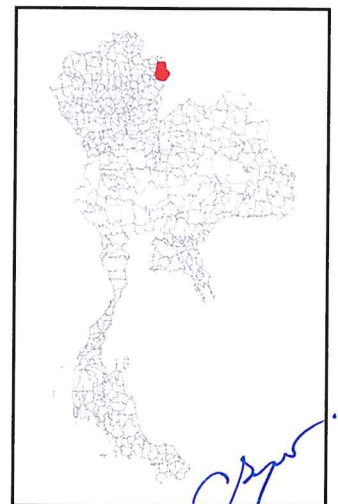
Datum : WGS๑๙๘๔

๐ ๒ ๔ ๘ ๑๒ ๑๖ กิโลเมตร

พื้นที่ดูแลรับผิดชอบ : ๑๔๔,๙๕๒.๑๒ ไร่
พื้นที่ป่าสงวนแห่งชาติ : ๑๐๔,๕๓๐.๖๑ ไร่
พื้นที่ป่าคงสภาพ : ๖๐,๙๖๐.๔๗ ไร่

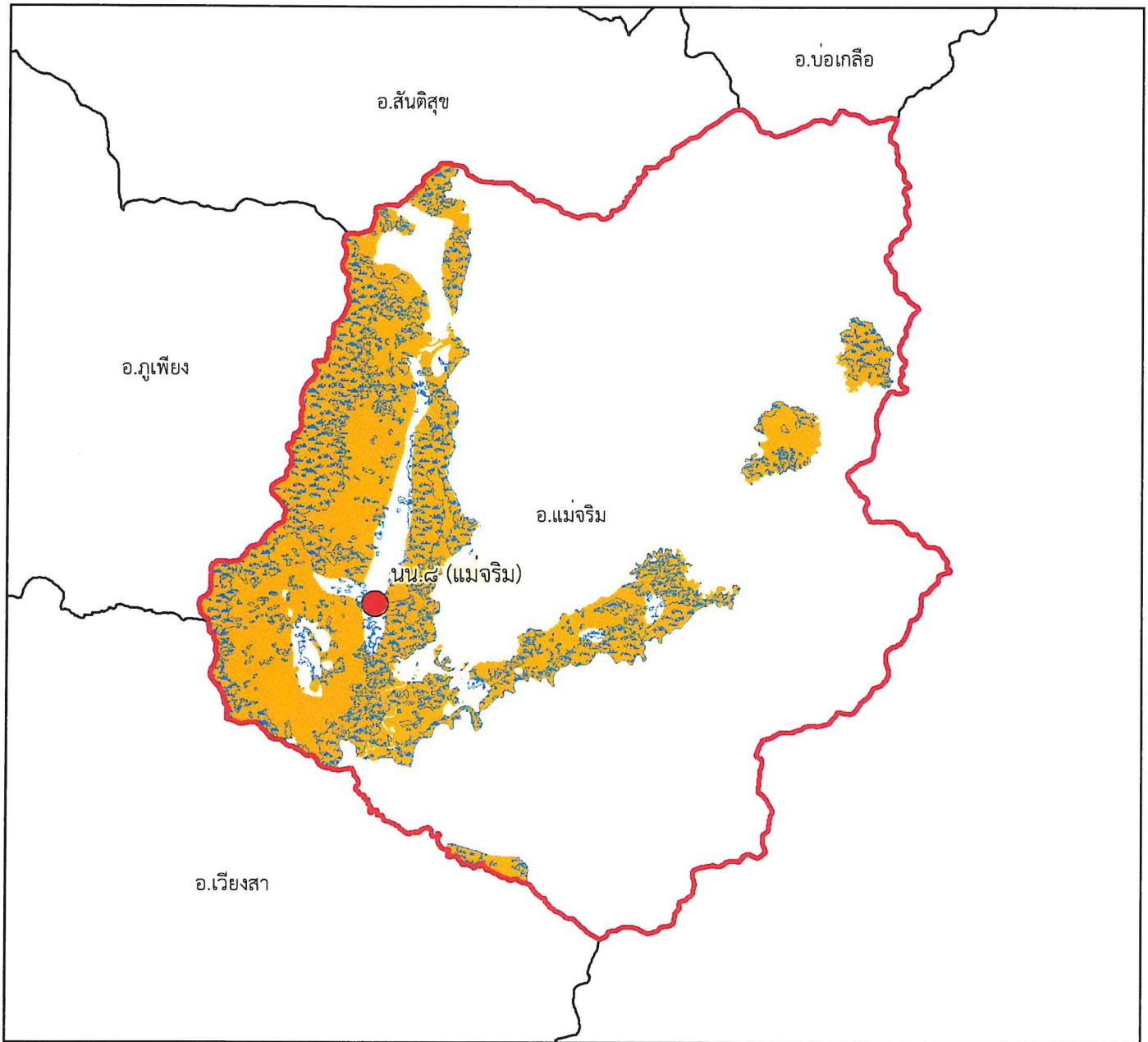
คำอธิบายสัญลักษณ์

- พื้นที่ป่าสงวนแห่งชาติ
- พื้นที่ป่าคงสภาพ ปี พ.ศ. ๒๕๖๕
- ขอบเขตการปกครอง (อำเภอ)
- ขอบเขตพื้นที่หน่วยป้องกันรักษาป่า
- ที่ตั้งหน่วยป้องกันรักษาป่า
- ที่ตั้งหน่วยป้องกันรักษาป่า (รับมอบกรมอุทยานฯ)
- ที่ตั้งฐานป้องกันรักษาป่า (รับมอบกรมอุทยานฯ)





แผนที่พื้นที่รับผิดชอบหน่วยป้องกันรักษาป่า
ที่ นน.๘ (แม่จริม)
สำนักจัดการทรัพยากรป่าไม้ที่ ๓ สาขาแพร่



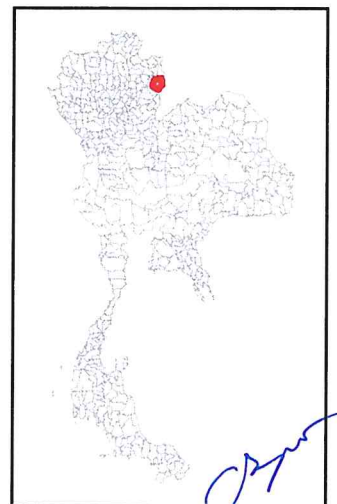
๑:๓๐๒,๐๐๐

Datum : WGS๑๙๘๔

๐ ๑.๕ ๓ ๖ ๙ ๑๒ กิโลเมตร

คำอธิบายสัญลักษณ์

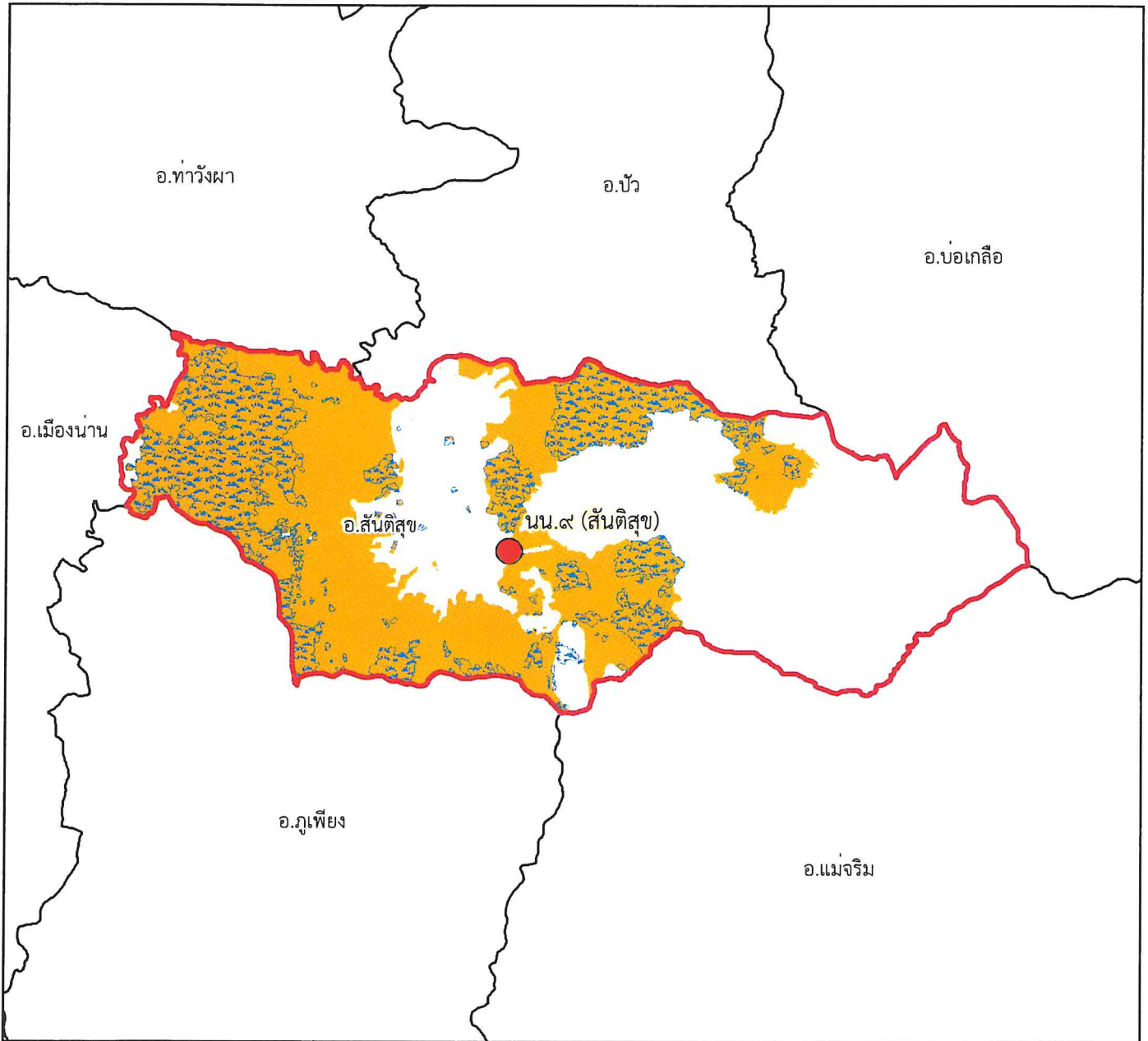
- พื้นที่ป่าสงวนแห่งชาติ
- พื้นที่ป่าคงสภาพ ปี พ.ศ. ๒๕๖๕
- ขอบเขตการปกครอง (อำเภอ)
- ขอบเขตพื้นที่หน่วยป้องกันรักษาป่า
- ที่ตั้งหน่วยป้องกันรักษาป่า
- ที่ตั้งหน่วยป้องกันรักษาป่า (รับมอบกรมอุทยานฯ)
- ที่ตั้งฐานป้องกันรักษาป่า (รับมอบกรมอุทยานฯ)



[Handwritten signature]



แผนที่พื้นที่รับผิดชอบหน่วยป้องกันรักษาป่า
ที่ นน.๙ (สันติสุข)
สำนักจัดการทรัพยากรป่าไม้ที่ ๓ สาขาแพร่










๑:๒๕๔,๐๐๐

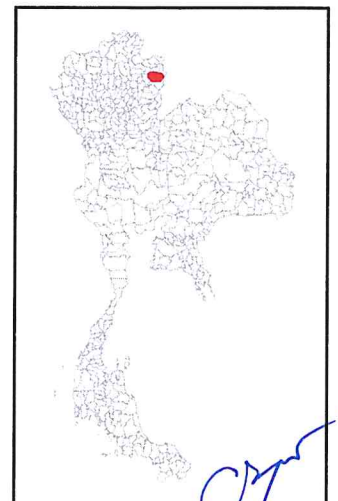
Datum : WGS๑๙๘๔

๐ ๑.๒๕๒.๕ ๕ ๗.๕ ๑๐
กิโลเมตร

พื้นที่ดูแลรับผิดชอบ : ๑๓๕,๗๔๔.๙ ไร่
พื้นที่ป่าสงวนแห่งชาติ : ๑๒๑,๗๙๙.๙๘ ไร่
พื้นที่ป่าคงสภาพ : ๔๖,๘๐๖.๖๕ ไร่

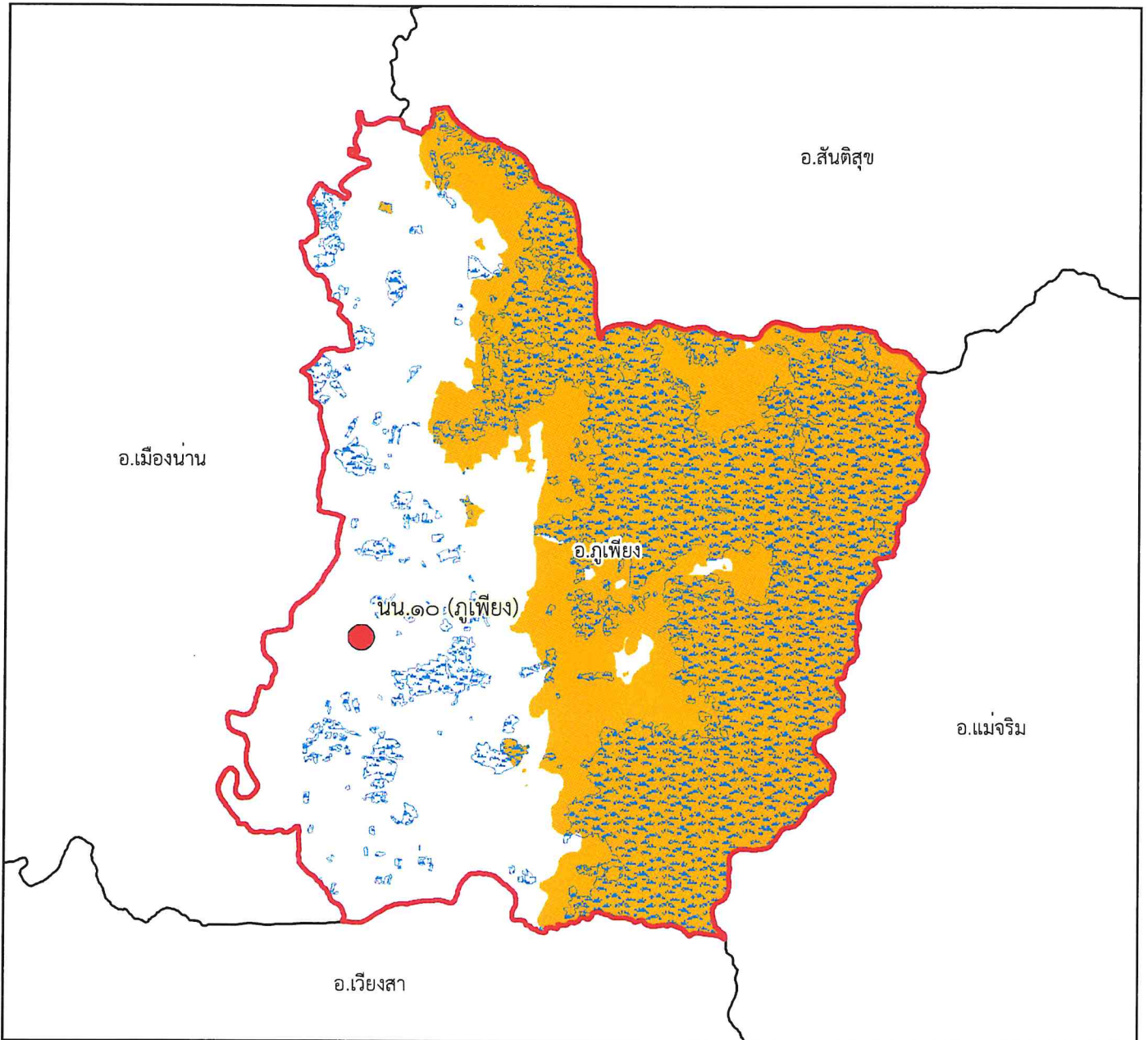
คำอธิบายสัญลักษณ์

-  พื้นที่ป่าสงวนแห่งชาติ
-  พื้นที่ป่าคงสภาพ ปี พ.ศ. ๒๕๖๕
-  ขอบเขตการปกครอง (อำเภอ)
-  ขอบเขตพื้นที่หน่วยป้องกันรักษาป่า
-  ที่ตั้งหน่วยป้องกันรักษาป่า
-  ที่ตั้งหน่วยป้องกันรักษาป่า (รับมอบกรมอุทยานฯ)
-  ที่ตั้งฐานป้องกันรักษาป่า (รับมอบกรมอุทยานฯ)





แผนที่พื้นที่รับผิดชอบหน่วยป้องกันรักษาป่า ที่ นน.๑๐ (ภูเพียง) สำนักจัดการทรัพยากรป่าไม้ที่ ๓ สาขาแพร่










๑:๒๐๗,๐๐๐

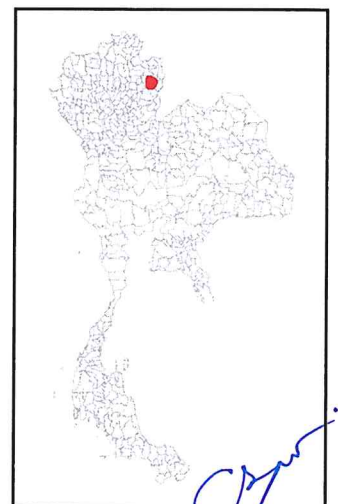
Datum : WGS๑๙๘๔

๐ ๑ ๒ ๔ ๖ ๘ กิโลเมตร

พื้นที่ดูแลรับผิดชอบ : ๒๕๒,๒๕๕.๔๙ ไร่
พื้นที่ป่าสงวนแห่งชาติ : ๑๖๒,๒๔๐.๘๔ ไร่
พื้นที่ป่าคงสภาพ : ๑๑๘,๑๓๒.๑๙ ไร่

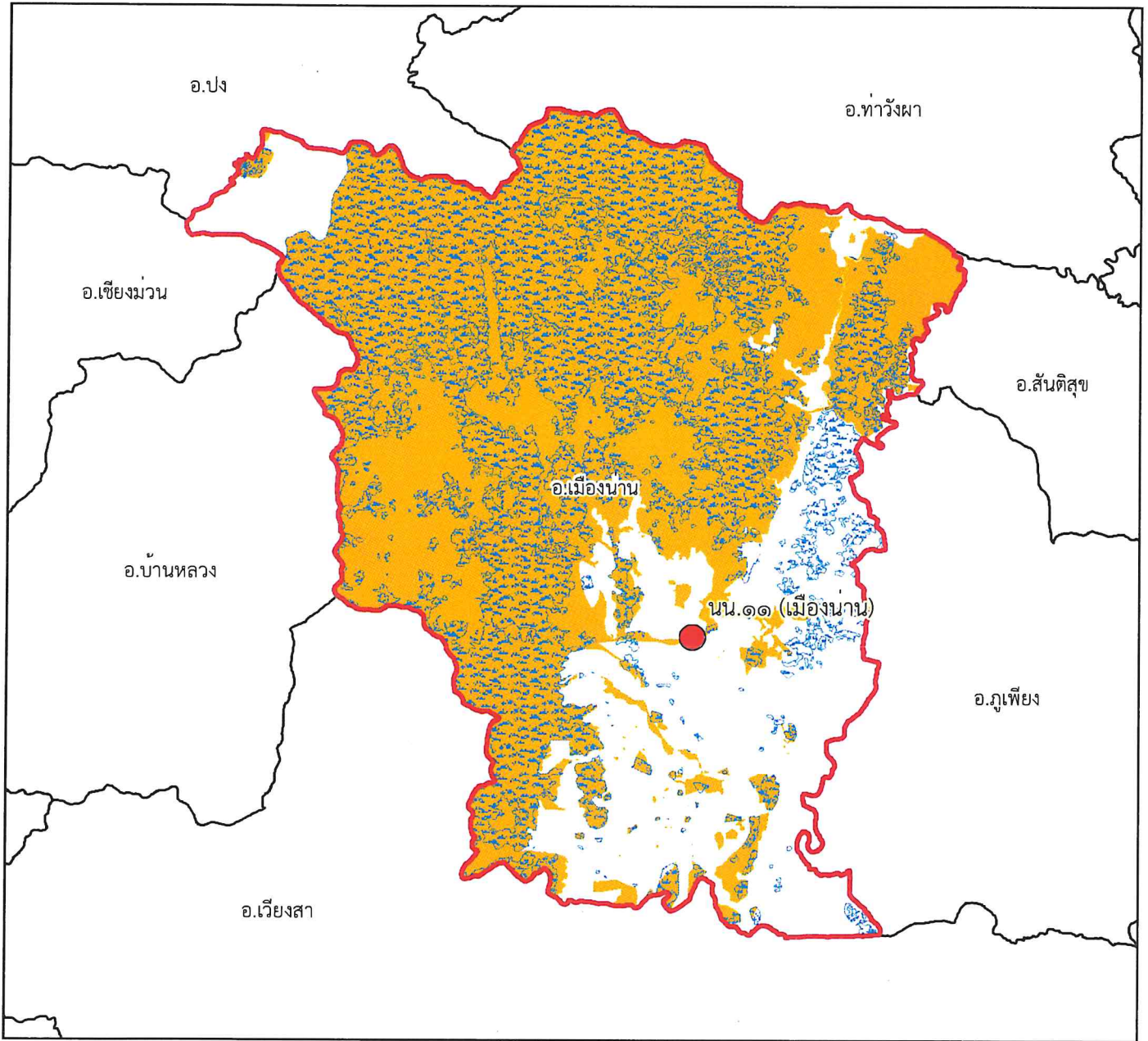
คำอธิบายสัญลักษณ์

-  พื้นที่ป่าสงวนแห่งชาติ
-  พื้นที่ป่าคงสภาพ ปี พ.ศ. ๒๕๖๕
-  ขอบเขตการปกครอง (อำเภอ)
-  ขอบเขตพื้นที่หน่วยป้องกันรักษาป่า
-  ที่ตั้งหน่วยป้องกันรักษาป่า
-  ที่ตั้งหน่วยป้องกันรักษาป่า (รับมอบกรมอุทยานฯ)
-  ที่ตั้งฐานป้องกันรักษาป่า (รับมอบกรมอุทยานฯ)





แผนที่พื้นที่รับผิดชอบหน่วยป้องกันรักษาป่า ที่ นน.๑๑ (เมืองน่าน) สำนักจัดการทรัพยากรป่าไม้ที่ ๓ สาขาแพร่



๑:๓๐๗,๐๐๐

Datum : WGS๑๙๘๔

๐ ๑.๗๕ ๓.๕ ๗ ๑๐.๕ ๑๔ กิโลเมตร

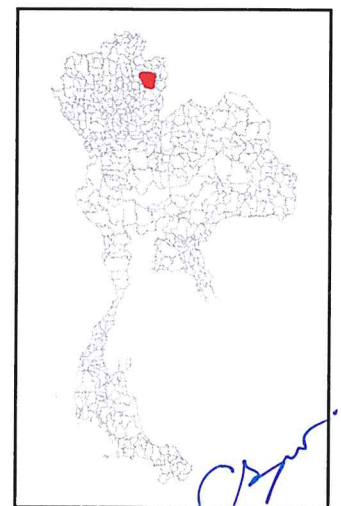
คำอธิบายสัญลักษณ์

- พื้นที่ป่าสงวนแห่งชาติ
- พื้นที่ป่าคงสภาพ ปี พ.ศ. ๒๕๖๕
- ขอบเขตการปกครอง (อำเภอ)
- ขอบเขตพื้นที่หน่วยป้องกันรักษาป่า
- ที่ตั้งหน่วยป้องกันรักษาป่า
- ที่ตั้งหน่วยป้องกันรักษาป่า (รับมอบกรมอุทยานฯ)
- ที่ตั้งฐานป้องกันรักษาป่า (รับมอบกรมอุทยานฯ)

พื้นที่ดูแลรับผิดชอบ : ๕๒๗,๙๙๒.๐๒ ไร่

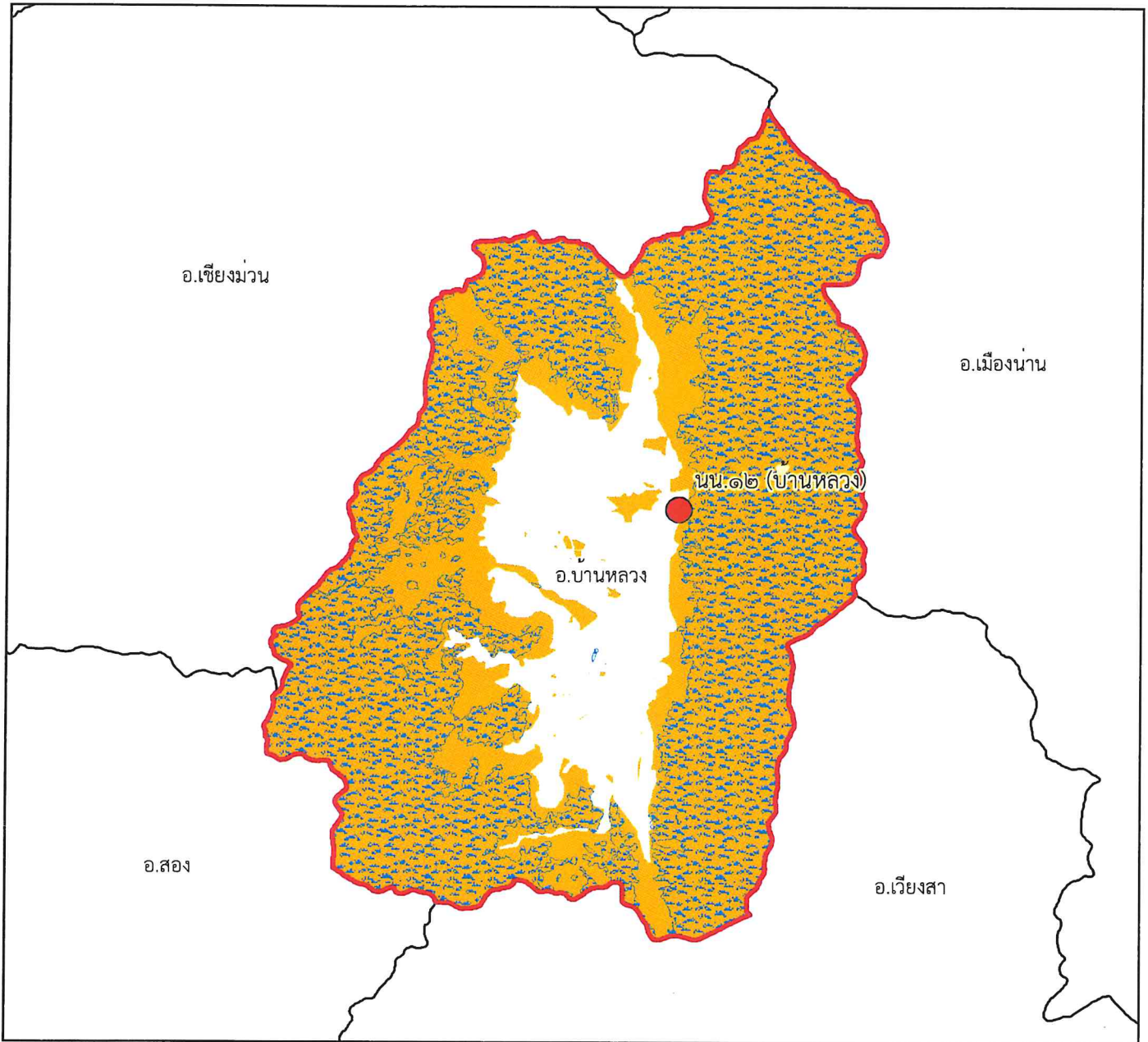
พื้นที่ป่าสงวนแห่งชาติ : ๔๓๓,๖๙๕.๔๗ ไร่

พื้นที่ป่าคงสภาพ : ๒๖๘,๔๔๔.๗ ไร่





แผนที่พื้นที่รับผิดชอบหน่วยป้องกันรักษาป่า
ที่ นน.๑๒ (บ้านหลวง)
สำนักจัดการทรัพยากรป่าไม้ที่ ๓ สาขาแพร่










๑:๒๐๕,๐๐๐

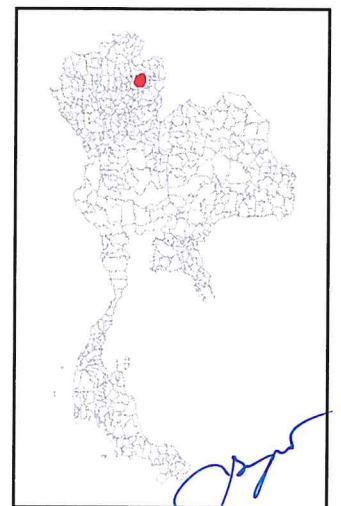
Datum : WGS๑๙๘๔

๐ ๑ ๒ ๔ ๖ ๘ กิโลเมตร

พื้นที่ดูแลรับผิดชอบ : ๒๐๐,๔๗๒.๒๓ ไร่
พื้นที่ป่าสงวนแห่งชาติ : ๑๙๑,๔๘๘.๘๕ ไร่
พื้นที่ป่าคงสภาพ : ๑๕๑,๔๗๑.๓๘ ไร่

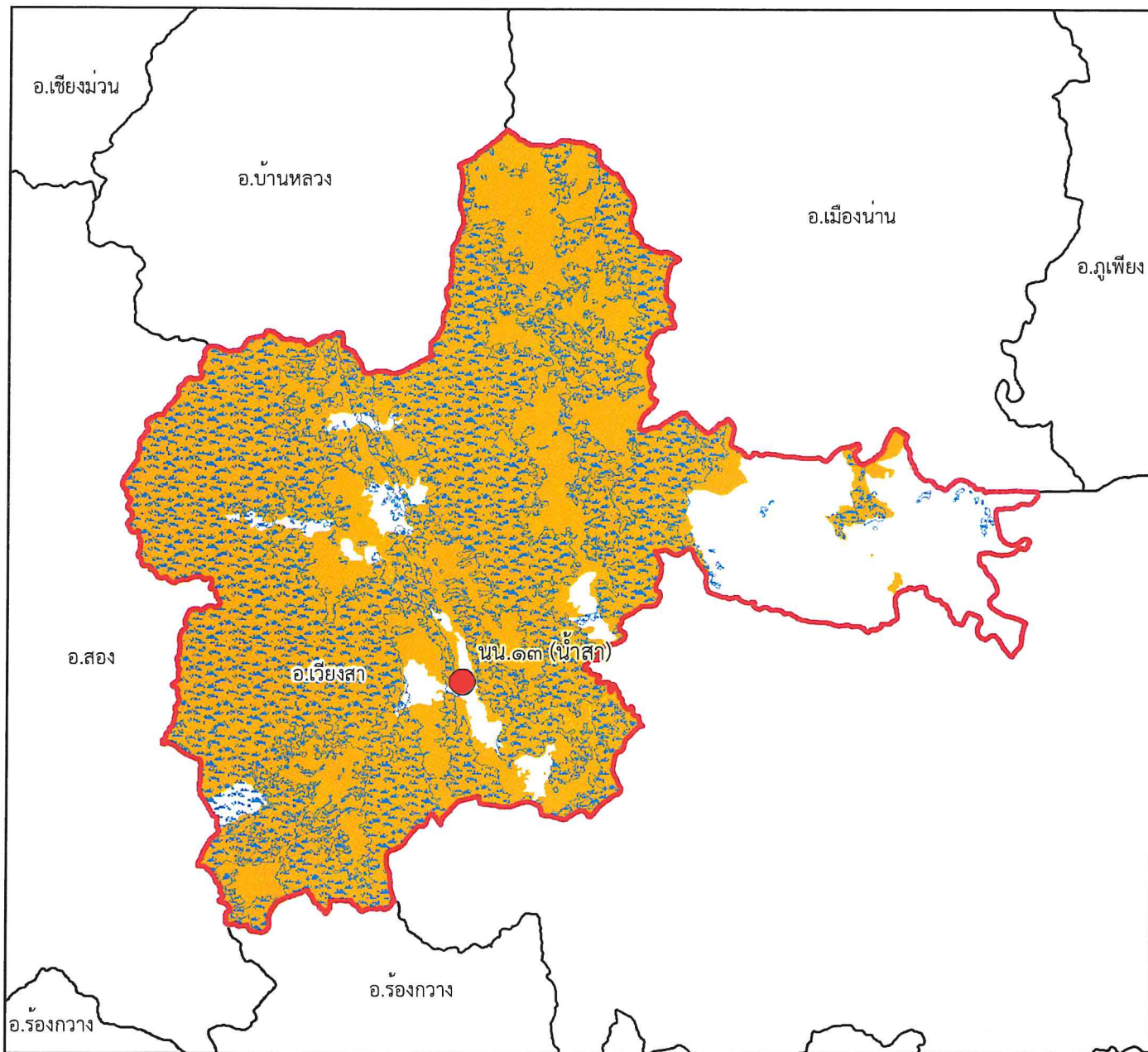
คำอธิบายสัญลักษณ์

-  พื้นที่ป่าสงวนแห่งชาติ
-  พื้นที่ป่าคงสภาพ ปี พ.ศ. ๒๕๖๕
-  ขอบเขตการปกครอง (อำเภอ)
-  ขอบเขตพื้นที่หน่วยป้องกันรักษาป่า
-  ที่ตั้งหน่วยป้องกันรักษาป่า
-  ที่ตั้งหน่วยป้องกันรักษาป่า (รับมอบกรมอุทยานฯ)
-  ที่ตั้งฐานป้องกันรักษาป่า (รับมอบกรมอุทยานฯ)





แผนที่พื้นที่รับผิดชอบหน่วยป้องกันรักษาป่า ที่ นน.๑๓ (น้ำสา) สำนักจัดการทรัพยากรป่าไม้ที่ ๓ สาขาแพร่



๑:๒๕๓,๐๐๐

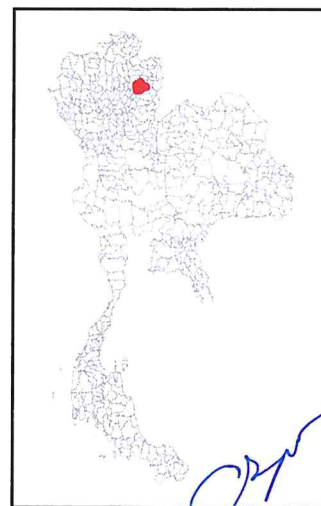
Datum : WGS๑๙๘๔

๐ ๑.๕ ๓ ๖ ๙ ๑๒ กิโลเมตร

คำอธิบายสัญลักษณ์

- พื้นที่ป่าสงวนแห่งชาติ
- พื้นที่ป่าคงสภาพ ปี พ.ศ. ๒๕๖๕
- ขอบเขตการปกครอง (อำเภอ)
- ขอบเขตพื้นที่หน่วยป้องกันรักษาป่า
- ที่ตั้งหน่วยป้องกันรักษาป่า
- ที่ตั้งหน่วยป้องกันรักษาป่า (รับมอบกรมอุทยานฯ)
- ที่ตั้งฐานป้องกันรักษาป่า (รับมอบกรมอุทยานฯ)

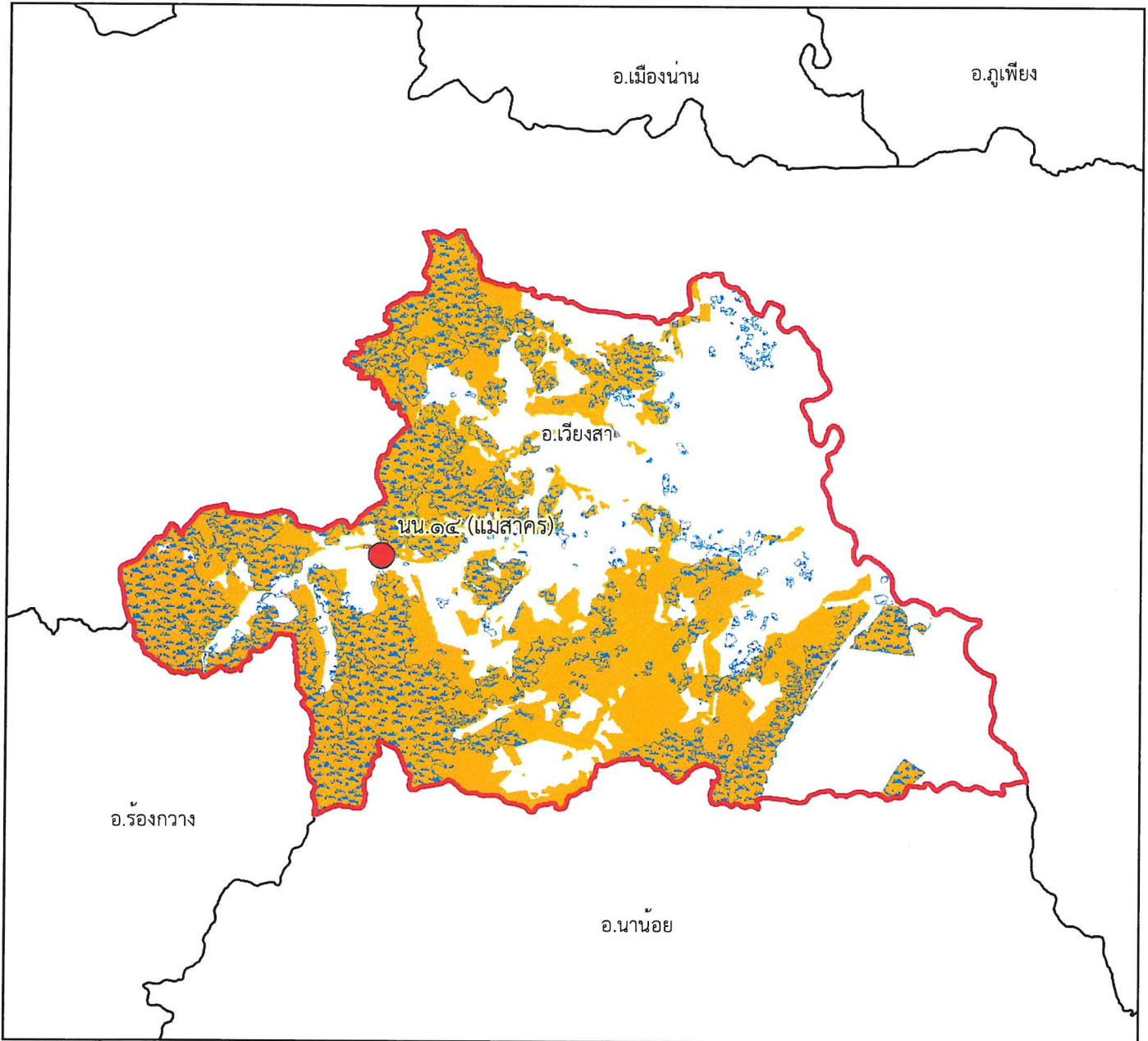
พื้นที่ดูแลรับผิดชอบ : ๔๔๓,๖๕๐.๒๒ ไร่
พื้นที่ป่าสงวนแห่งชาติ : ๓๙๙,๕๒๙.๘๓ ไร่
พื้นที่ป่าคงสภาพ : ๒๗๒,๔๕๔.๔๖ ไร่



(Handwritten signature)



แผนที่พื้นที่รับผิดชอบหน่วยป้องกันรักษาป่า ที่ นน.๑๔ (แม่สาคร) สำนักจัดการทรัพยากรป่าไม้ที่ ๓ สาขาแพร่



๑:๒๖๒,๐๐๐

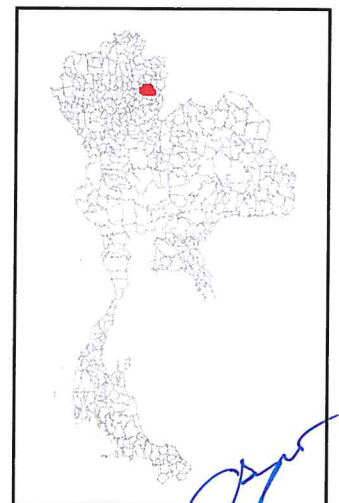
Datum : WGS๑๙๘๔

๐ ๑.๕ ๓ ๖ ๙ ๑๒ กิโลเมตร

คำอธิบายสัญลักษณ์

- พื้นที่ป่าสงวนแห่งชาติ
- พื้นที่ป่าคงสภาพ ปี พ.ศ. ๒๕๖๕
- ขอบเขตการปกครอง (อำเภอ)
- ขอบเขตพื้นที่หน่วยป้องกันรักษาป่า
- ที่ตั้งหน่วยป้องกันรักษาป่า
- ที่ตั้งหน่วยป้องกันรักษาป่า (รับมอบกรมอุทยานฯ)
- ที่ตั้งฐานป้องกันรักษาป่า (รับมอบกรมอุทยานฯ)

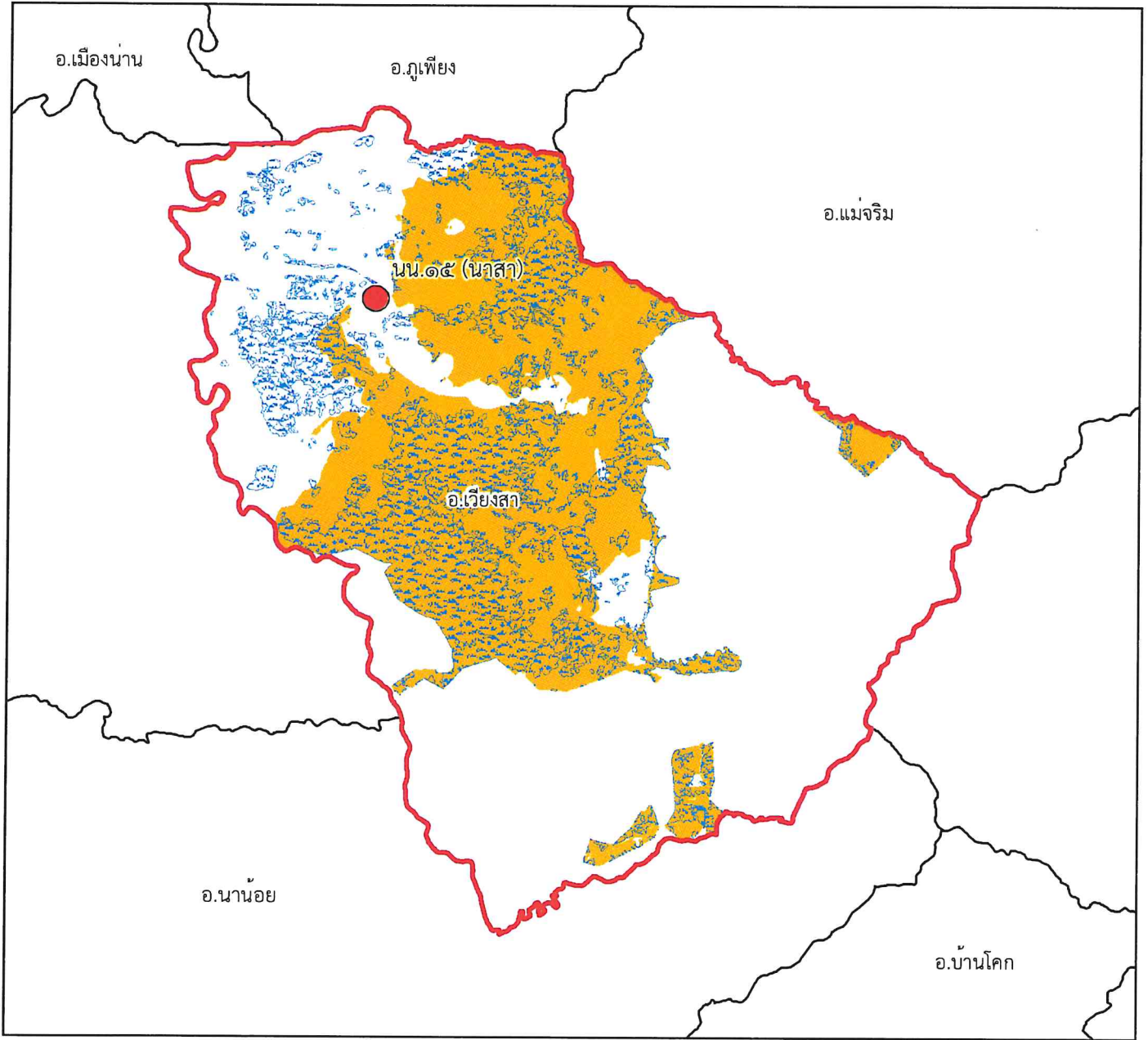
พื้นที่ดูแลรับผิดชอบ : ๒๗๑,๖๖๙ ไร่
พื้นที่ป่าสงวนแห่งชาติ : ๑๘๙,๑๐๗.๗๑ ไร่
พื้นที่ป่าคงสภาพ : ๑๐๒,๑๗๐.๖๗ ไร่



[Handwritten signature]



แผนที่พื้นที่รับผิดชอบหน่วยป้องกันรักษาป่า ที่ นน.๑๕ (นาสา) สำนักจัดการทรัพยากรป่าไม้ที่ ๓ สาขาแพร่



๑:๒๘๐,๐๐๐

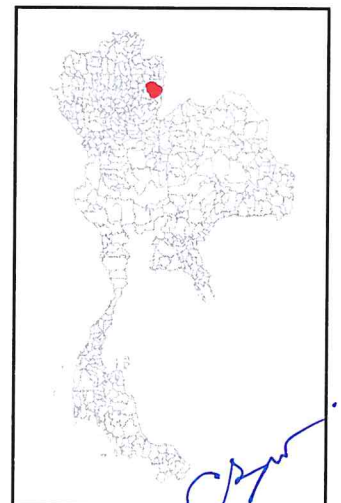
Datum : WGS๑๙๘๔

๐ ๑.๕ ๓ ๖ ๙ ๑๒ กิโลเมตร

พื้นที่ดูแลรับผิดชอบ : ๒๖๘,๖๖๔.๔ ไร่
พื้นที่ป่าสงวนแห่งชาติ : ๑๙๐,๐๐๓.๐๖ ไร่
พื้นที่ป่าคงสภาพ : ๙๙,๔๗๓.๖๖ ไร่

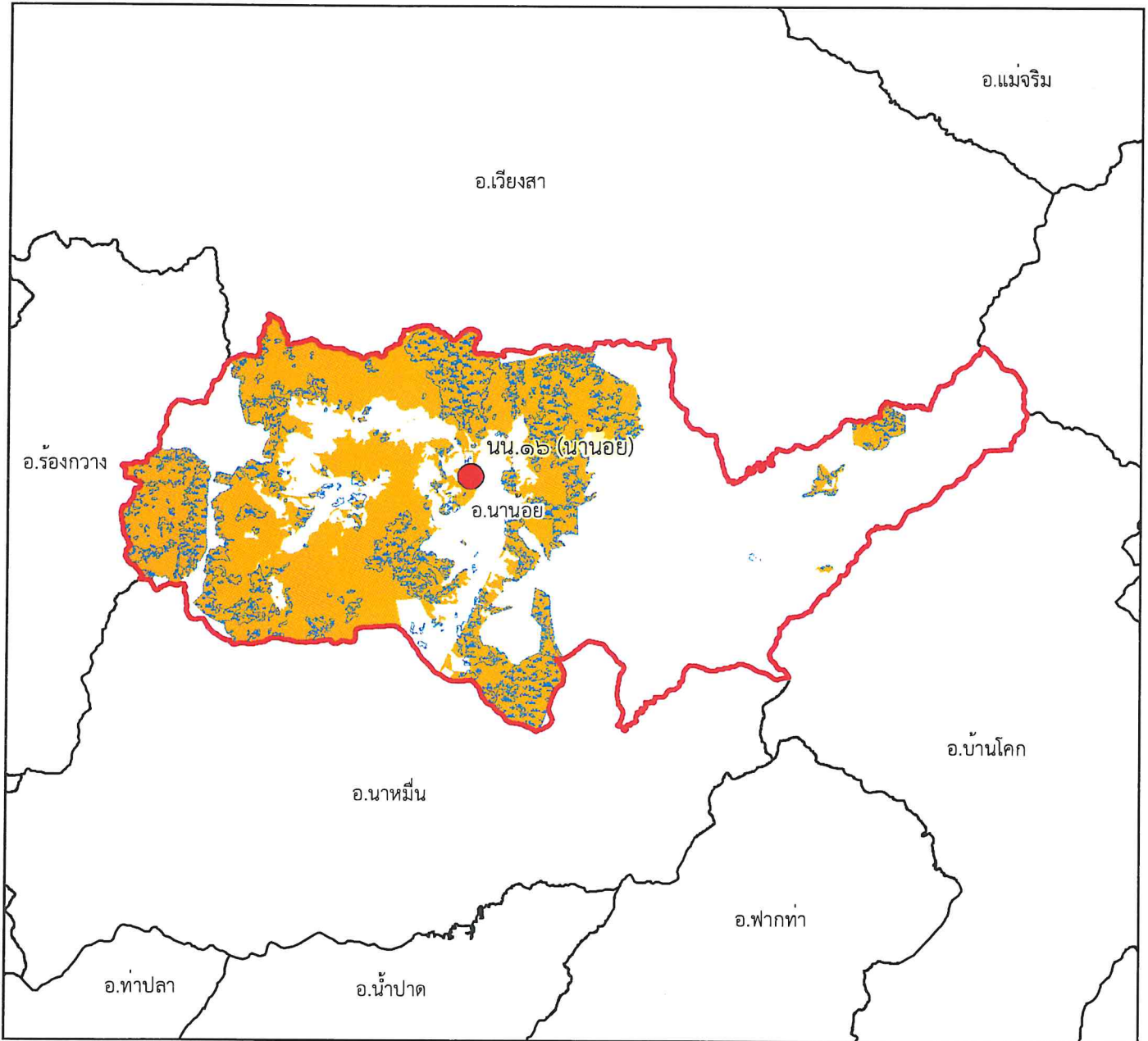
คำอธิบายสัญลักษณ์

- พื้นที่ป่าสงวนแห่งชาติ
- พื้นที่ป่าคงสภาพ ปี พ.ศ. ๒๕๖๕
- ขอบเขตการปกครอง (อำเภอ)
- ขอบเขตพื้นที่หน่วยป้องกันรักษาป่า
- ที่ตั้งหน่วยป้องกันรักษาป่า
- ที่ตั้งหน่วยป้องกันรักษาป่า (รับมอบกรมอุทยานฯ)
- ที่ตั้งฐานป้องกันรักษาป่า (รับมอบกรมอุทยานฯ)





แผนที่พื้นที่รับผิดชอบหน่วยป้องกันรักษาป่า ที่ นน.๑๖ (น่าน้อย) สำนักจัดการทรัพยากรป่าไม้ที่ ๓ สาขาแพร่



๑:๔๒๓,๐๐๐

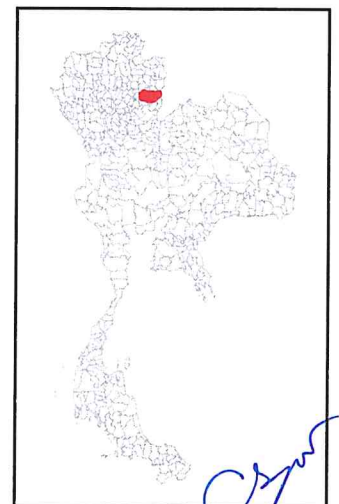
Datum : WGS๑๙๘๔

๐ ๒.๒๔๔.๕ ๙ ๑๓.๕ ๑๘ กิโลเมตร

คำอธิบายสัญลักษณ์

- พื้นที่ป่าสงวนแห่งชาติ
- พื้นที่ป่าคงสภาพ ปี พ.ศ. ๒๕๖๕
- ขอบเขตการปกครอง (อำเภอ)
- ขอบเขตพื้นที่หน่วยป้องกันรักษาป่า
- ที่ตั้งหน่วยป้องกันรักษาป่า
- ที่ตั้งหน่วยป้องกันรักษาป่า (รับมอบกรมอุทยานฯ)
- ที่ตั้งฐานป้องกันรักษาป่า (รับมอบกรมอุทยานฯ)

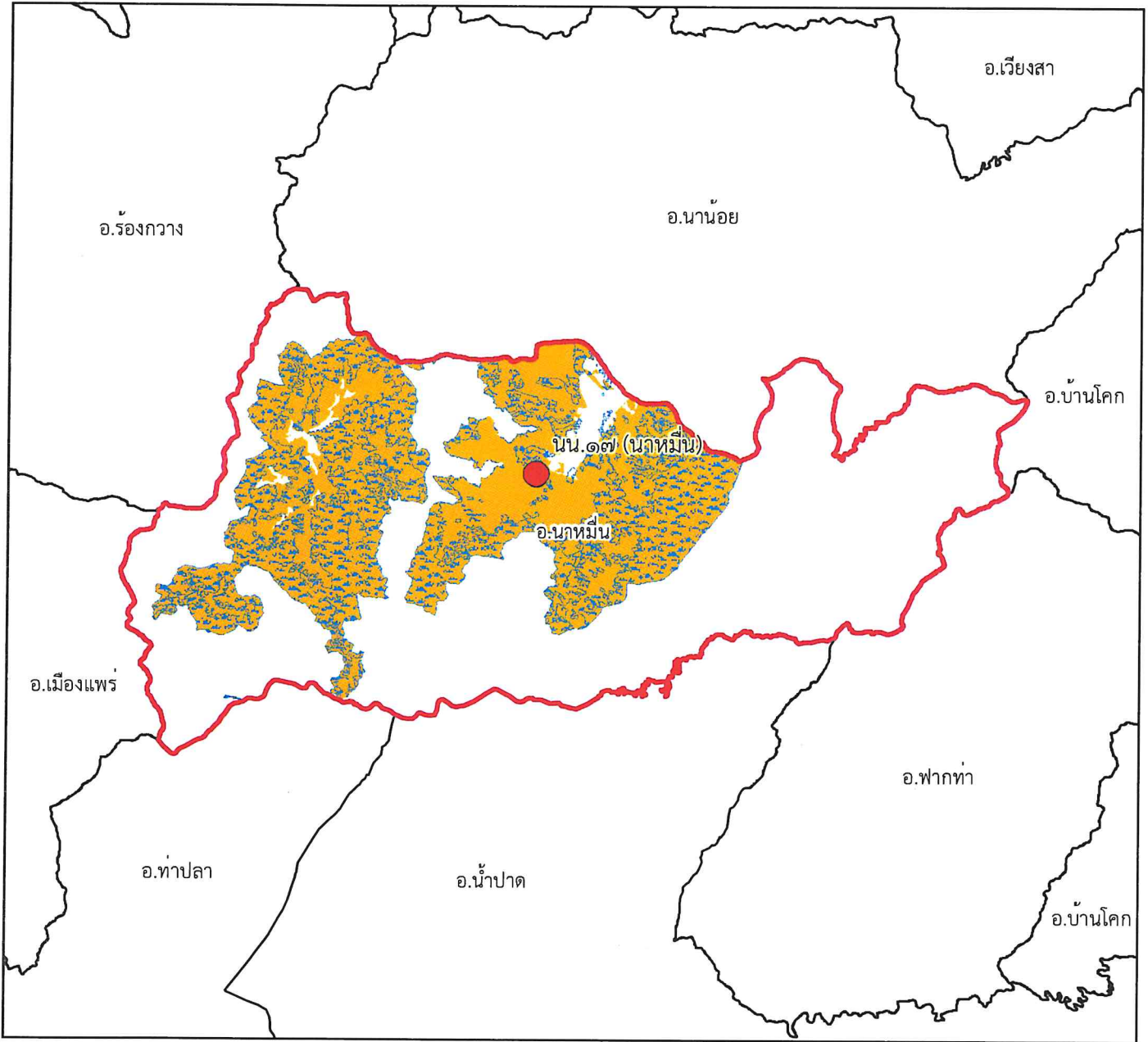
พื้นที่ดูแลรับผิดชอบ : ๓๒๙,๙๘๑.๘ ไร่
พื้นที่ป่าสงวนแห่งชาติ : ๒๙๕,๙๙๙.๒๒ ไร่
พื้นที่ป่าคงสภาพ : ๙๘,๑๖๕.๗๕ ไร่



Handwritten signature



แผนที่พื้นที่รับผิดชอบหน่วยป้องกันรักษาป่า ที่ นน.๑๗ (นาหมื่น) สำนักจัดการทรัพยากรป่าไม้ที่ ๓ สาขาแพร่










๑:๓๗๓,๐๐๐

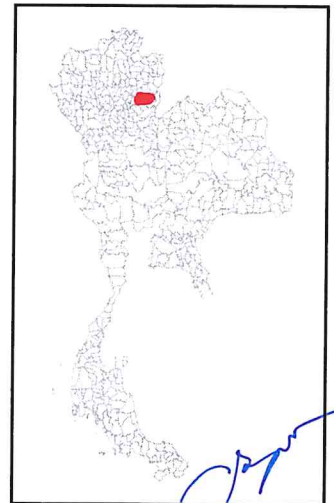
Datum : WGS๑๙๘๔

๐ ๒ ๔ ๘ ๑๒ ๑๖ กิโลเมตร

พื้นที่ดูแลรับผิดชอบ : ๒๓๖,๓๐๒.๓๙ ไร่
พื้นที่ป่าสงวนแห่งชาติ : ๒๒๘,๘๘๐.๔๖ ไร่
พื้นที่ป่าคงสภาพ : ๑๓๓,๗๐๐.๙๒ ไร่

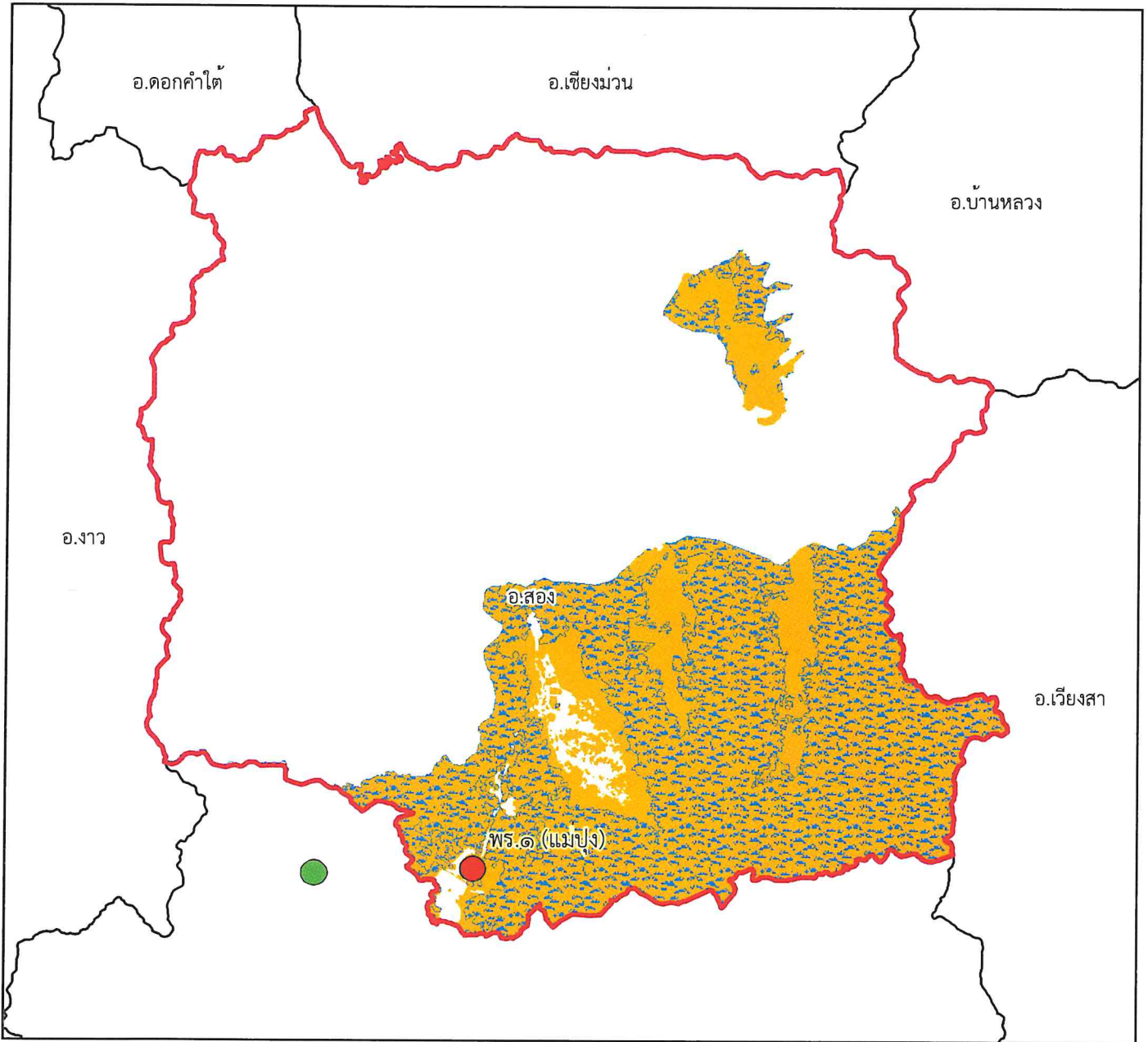
คำอธิบายสัญลักษณ์

-  พื้นที่ป่าสงวนแห่งชาติ
-  พื้นที่ป่าคงสภาพ ปี พ.ศ. ๒๕๖๕
-  ขอบเขตการปกครอง (อำเภอ)
-  ขอบเขตพื้นที่หน่วยป้องกันรักษาป่า
-  ที่ตั้งหน่วยป้องกันรักษาป่า
-  ที่ตั้งหน่วยป้องกันรักษาป่า (รับมอบกรมอุทยานฯ)
-  ที่ตั้งฐานป้องกันรักษาป่า (รับมอบกรมอุทยานฯ)





แผนที่พื้นที่รับผิดชอบหน่วยป้องกันรักษาป่า ที่ พร.๑ (แม่ปung) สำนักจัดการทรัพยากรป่าไม้ที่ ๓ สาขาแพร่










๑:๒๑๘,๐๐๐

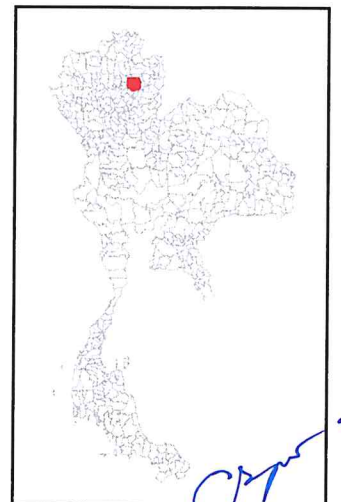
Datum : WGS๑๙๘๔

๐ ๑ ๒ ๔ ๖ ๘ กิโลเมตร

พื้นที่ดูแลรับผิดชอบ : ๑๔๐,๘๘๓.๒๑ ไร่
พื้นที่ป่าสงวนแห่งชาติ : ๑๔๐,๖๔๗.๒๕ ไร่
พื้นที่ป่าคงสภาพ : ๑๐๙,๙๑๘.๕๘ ไร่

คำอธิบายสัญลักษณ์

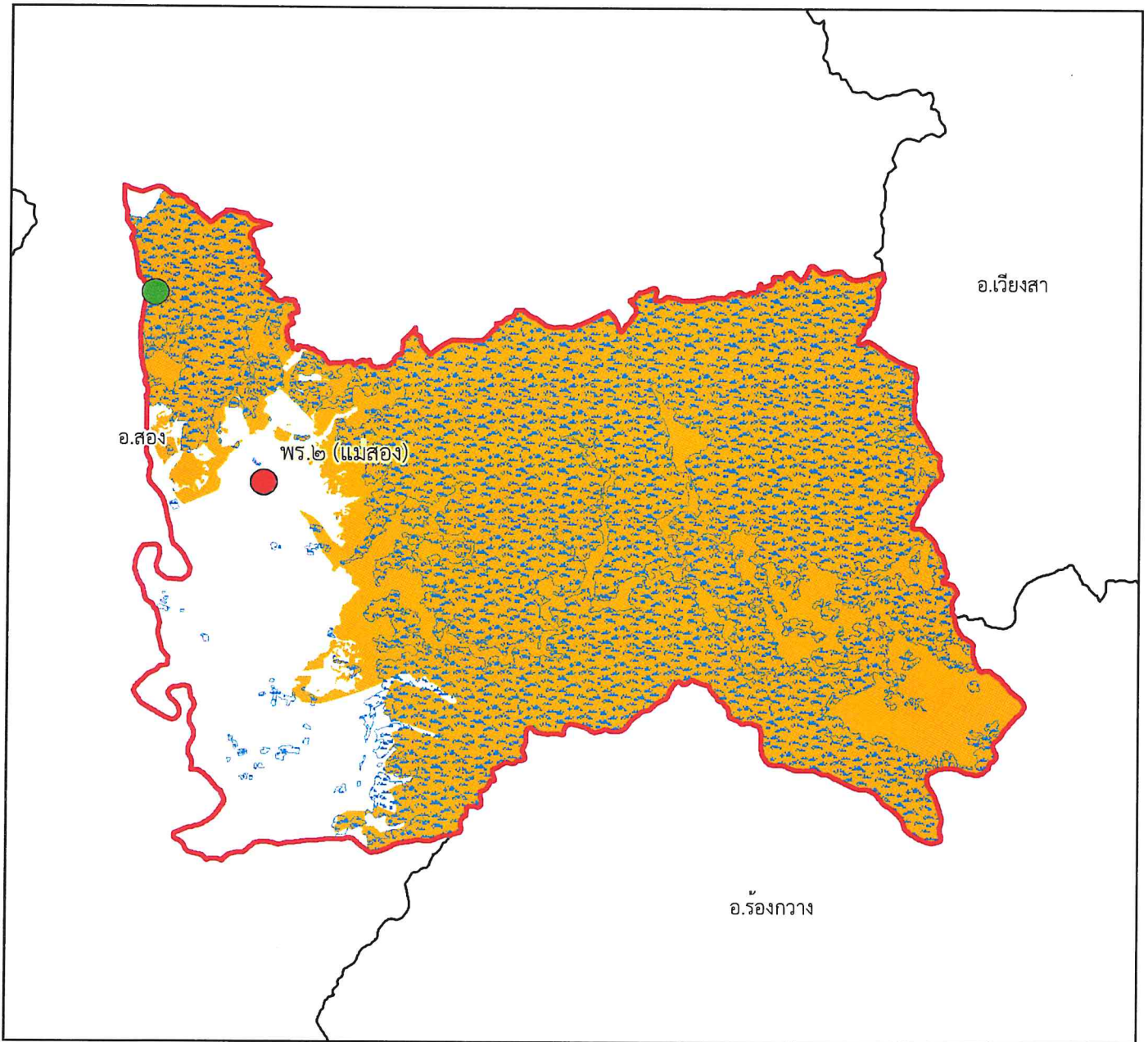
-  พื้นที่ป่าสงวนแห่งชาติ
-  พื้นที่ป่าคงสภาพ ปี พ.ศ. ๒๕๖๕
-  ขอบเขตการปกครอง (อำเภอ)
-  ขอบเขตพื้นที่หน่วยป้องกันรักษาป่า
-  ที่ตั้งหน่วยป้องกันรักษาป่า
-  ที่ตั้งหน่วยป้องกันรักษาป่า (รับมอบกรมอุทยานฯ)
-  ที่ตั้งฐานป้องกันรักษาป่า (รับมอบกรมอุทยานฯ)



[Handwritten signature]



แผนที่พื้นที่รับผิดชอบหน่วยป้องกันรักษาป่า
ที่ พร.๒ (แม่สอง)
สำนักจัดการทรัพยากรป่าไม้ที่ ๓ สาขาแพร่










๑:๑๙๒,๐๐๐

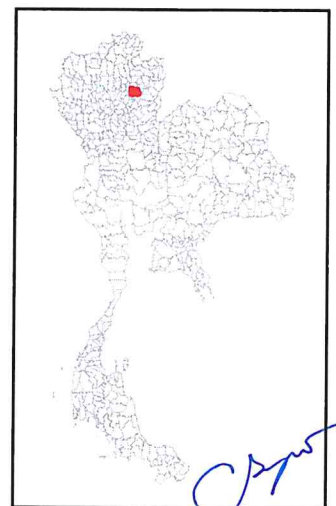
Datum : WGS๑๙๘๔

๐ ๑ ๒ ๔ ๖ ๘ กิโลเมตร

พื้นที่ดูแลรับผิดชอบ : ๒๓๘,๒๓๐.๖๗ ไร่
พื้นที่ป่าสงวนแห่งชาติ : ๑๙๘,๒๔๘.๐๘ ไร่
พื้นที่ป่าคงสภาพ : ๑๖๐,๗๖๓.๐๖ ไร่

คำอธิบายสัญลักษณ์

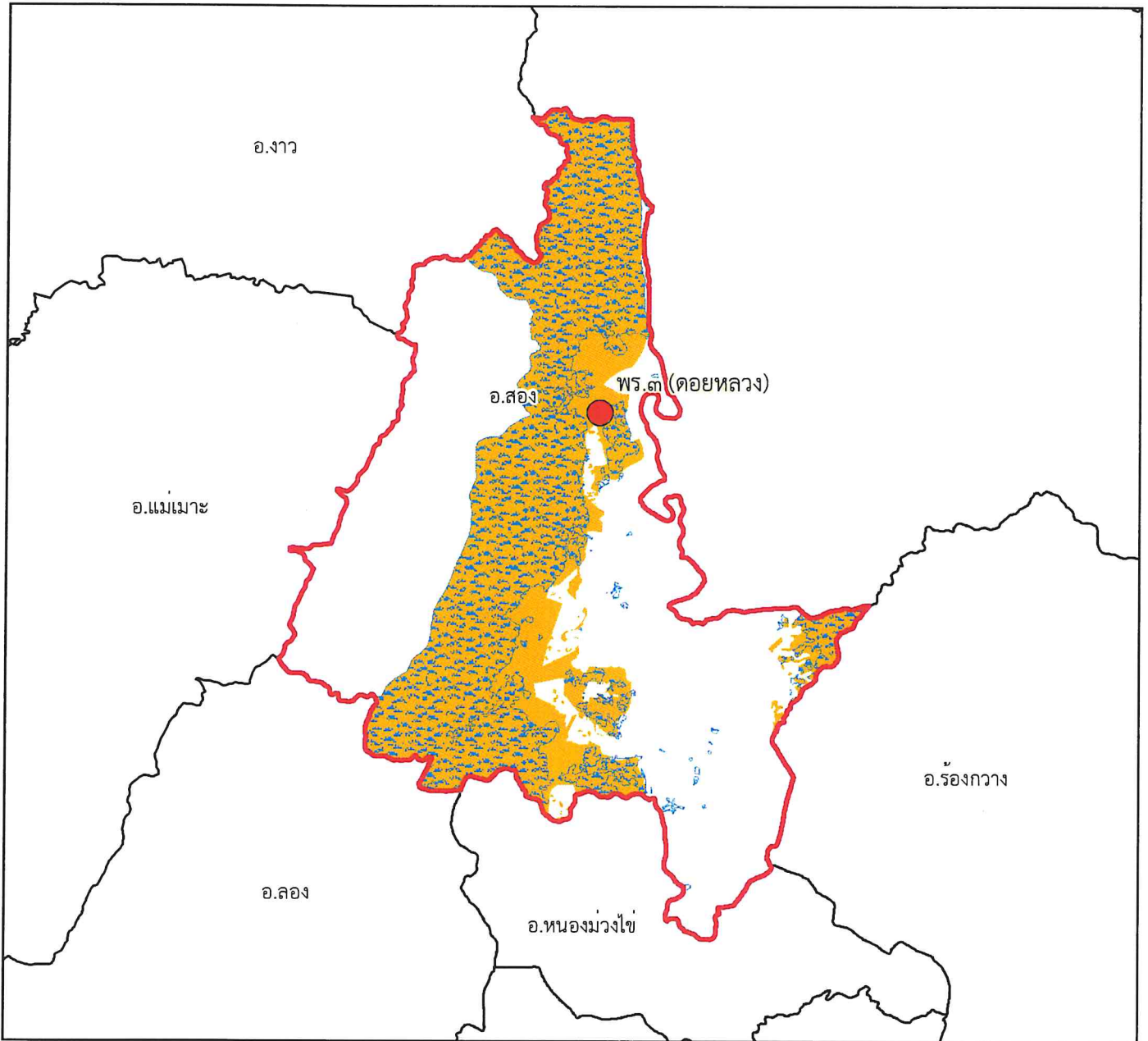
-  พื้นที่ป่าสงวนแห่งชาติ
-  พื้นที่ป่าคงสภาพ ปี พ.ศ. ๒๕๖๕
-  ขอบเขตการปกครอง (อำเภอ)
-  ขอบเขตพื้นที่หน่วยป้องกันรักษาป่า
-  ที่ตั้งหน่วยป้องกันรักษาป่า
-  ที่ตั้งหน่วยป้องกันรักษาป่า (รับมอบกรมอุทยานฯ)
-  ที่ตั้งฐานป้องกันรักษาป่า (รับมอบกรมอุทยานฯ)



(Handwritten signature)



แผนที่พื้นที่รับผิดชอบหน่วยป้องกันรักษาป่า ที่ พร.๓ (ดอยหลวง) สำนักจัดการทรัพยากรป่าไม้ที่ ๓ สาขาแพร่



๑:๒๖๓,๐๐๐

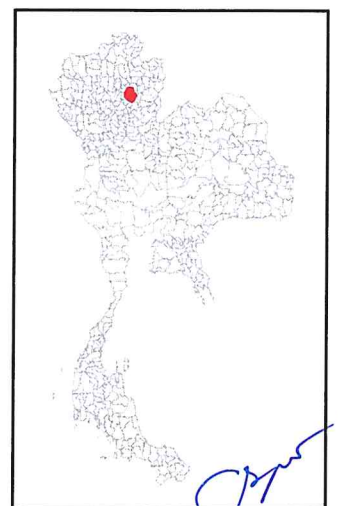
Datum : WGS๑๙๘๔

๐ ๑.๕ ๓ ๖ ๙ ๑๒ กิโลเมตร

คำอธิบายสัญลักษณ์

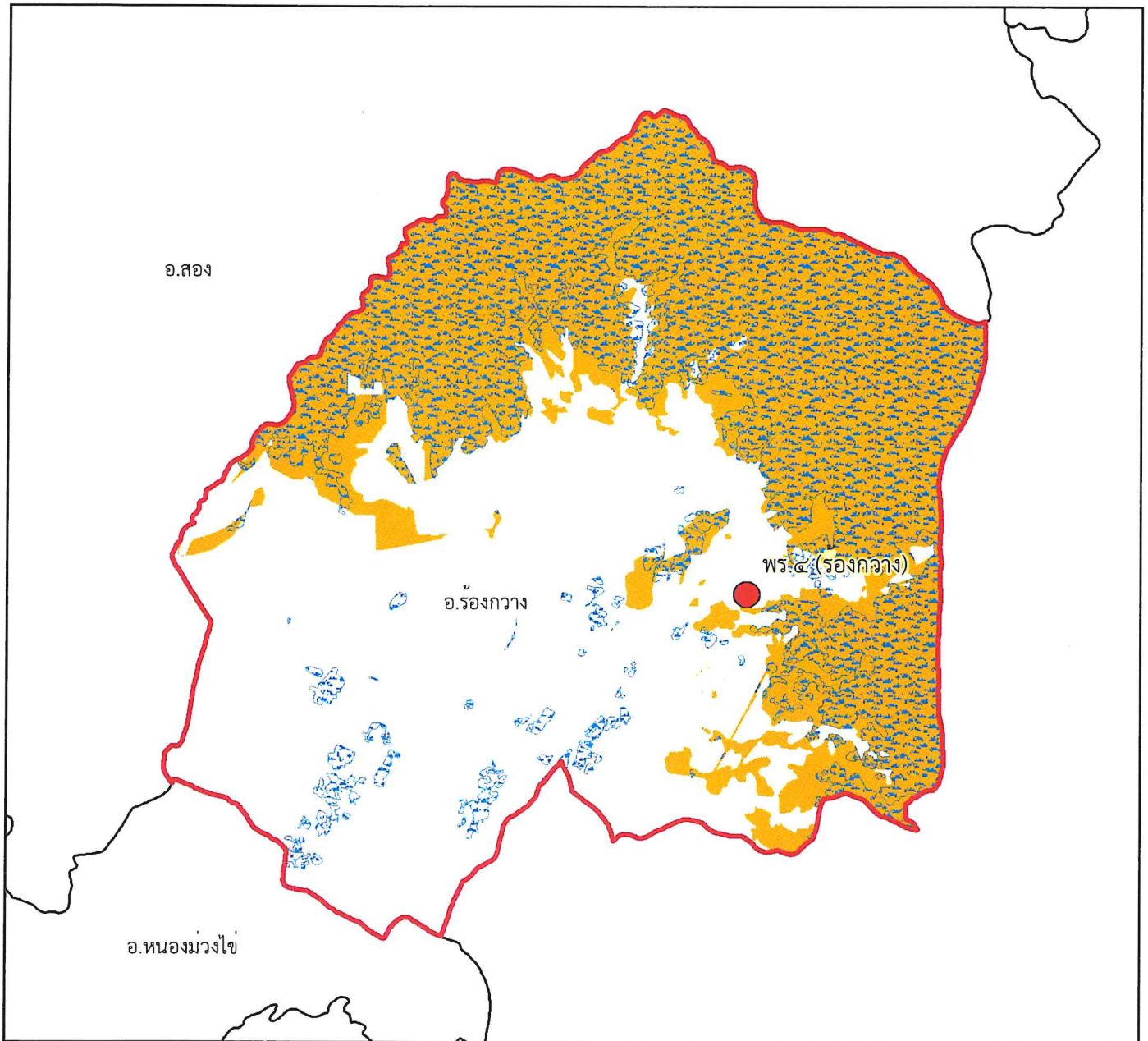
- พื้นที่ป่าสงวนแห่งชาติ
- พื้นที่ป่าคงสภาพ ปี พ.ศ. ๒๕๖๕
- ขอบเขตการปกครอง (อำเภอ)
- ขอบเขตพื้นที่หน่วยป้องกันรักษาป่า
- ที่ตั้งหน่วยป้องกันรักษาป่า
- ที่ตั้งหน่วยป้องกันรักษาป่า (รับมอบกรมอุทยานฯ)
- ที่ตั้งฐานป้องกันรักษาป่า (รับมอบกรมอุทยานฯ)

พื้นที่ดูแลรับผิดชอบ : ๑๗๔,๘๘๐.๗๙ ไร่
พื้นที่ป่าสงวนแห่งชาติ : ๑๑๔,๙๒๕.๘๙ ไร่
พื้นที่ป่าคงสภาพ : ๙๓,๓๔๓.๘๒ ไร่





แผนที่พื้นที่รับผิดชอบหน่วยป้องกันรักษาป่า
ที่ พร.๔ (รองกวาง)
สำนักจัดการทรัพยากรป่าไม้ที่ ๓ สาขาแพร่










๑:๑๔๗,๐๐๐

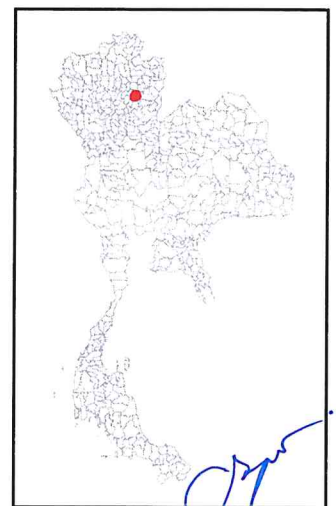
Datum : WGS๑๙๘๔

๐ ๐.๗๕๑.๕ ๓ ๔.๕ ๖ กิโลเมตร

พื้นที่ดูแลรับผิดชอบ : ๑๓๑,๔๐๕.๔๓ ไร่
พื้นที่ป่าสงวนแห่งชาติ : ๘๑,๓๑๒.๐๗ ไร่
พื้นที่ป่าคงสภาพ : ๖๙,๘๕๙.๔๕ ไร่

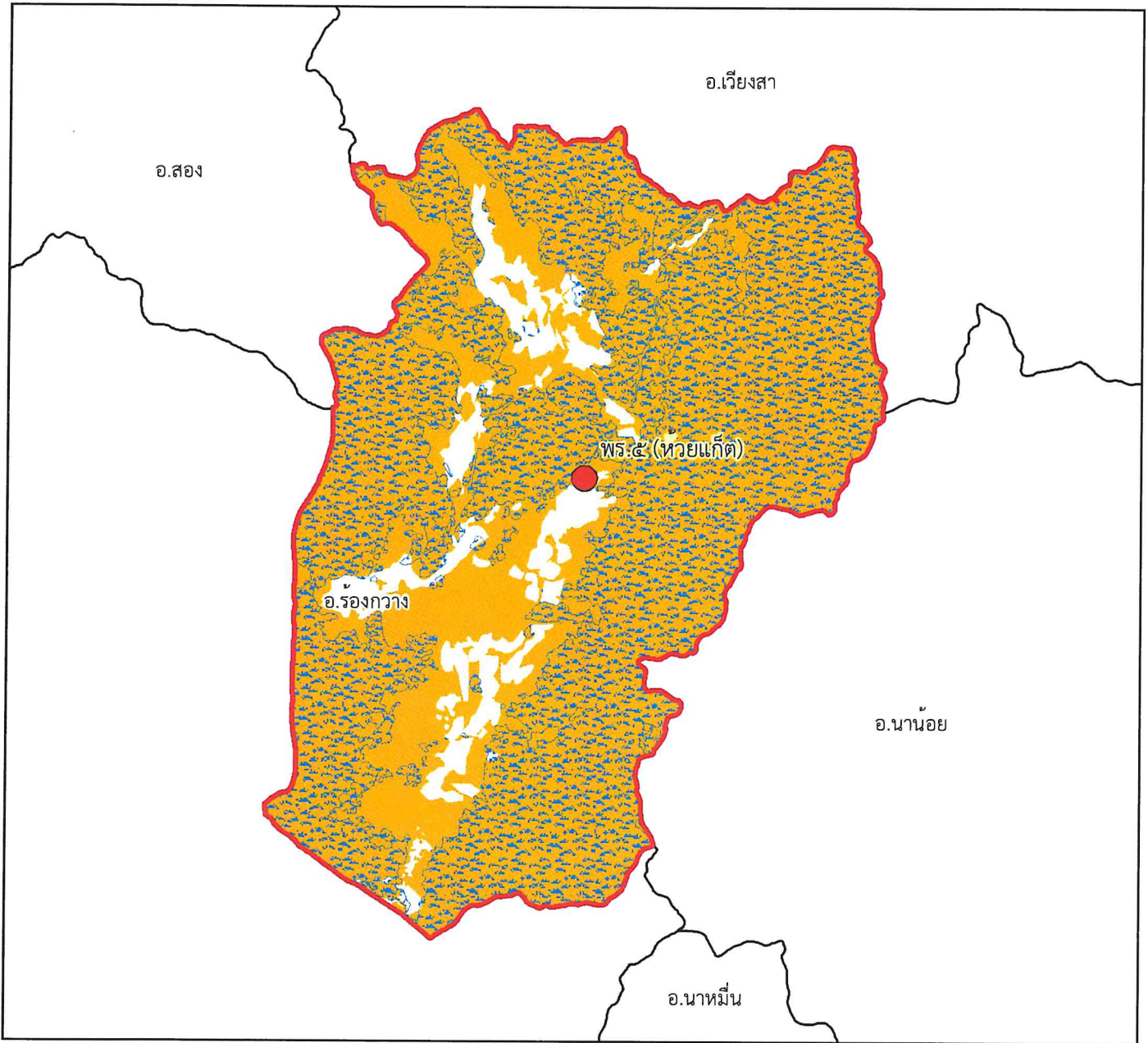
คำอธิบายสัญลักษณ์

-  พื้นที่ป่าสงวนแห่งชาติ
-  พื้นที่ป่าคงสภาพ ปี พ.ศ. ๒๕๖๕
-  ขอบเขตการปกครอง (อำเภอ)
-  ขอบเขตพื้นที่หน่วยป้องกันรักษาป่า
-  ที่ตั้งหน่วยป้องกันรักษาป่า
-  ที่ตั้งหน่วยป้องกันรักษาป่า (รับมอบกรมอุทยานฯ)
-  ที่ตั้งฐานป้องกันรักษาป่า (รับมอบกรมอุทยานฯ)





แผนที่พื้นที่รับผิดชอบหน่วยป้องกันรักษาป่า ที่ พร.๕ (ห้วยแก๊ด) สำนักจัดการทรัพยากรป่าไม้ที่ ๓ สาขาแพร่



๑:๑๗๙,๐๐๐

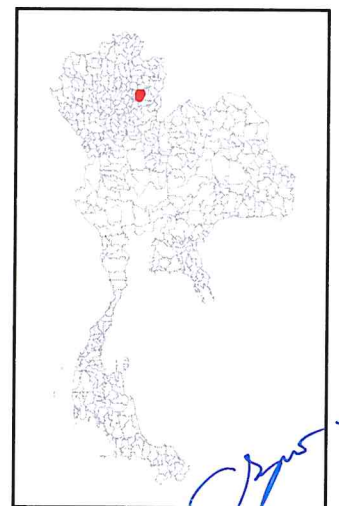
Datum : WGS๑๙๘๔



คำอธิบายสัญลักษณ์

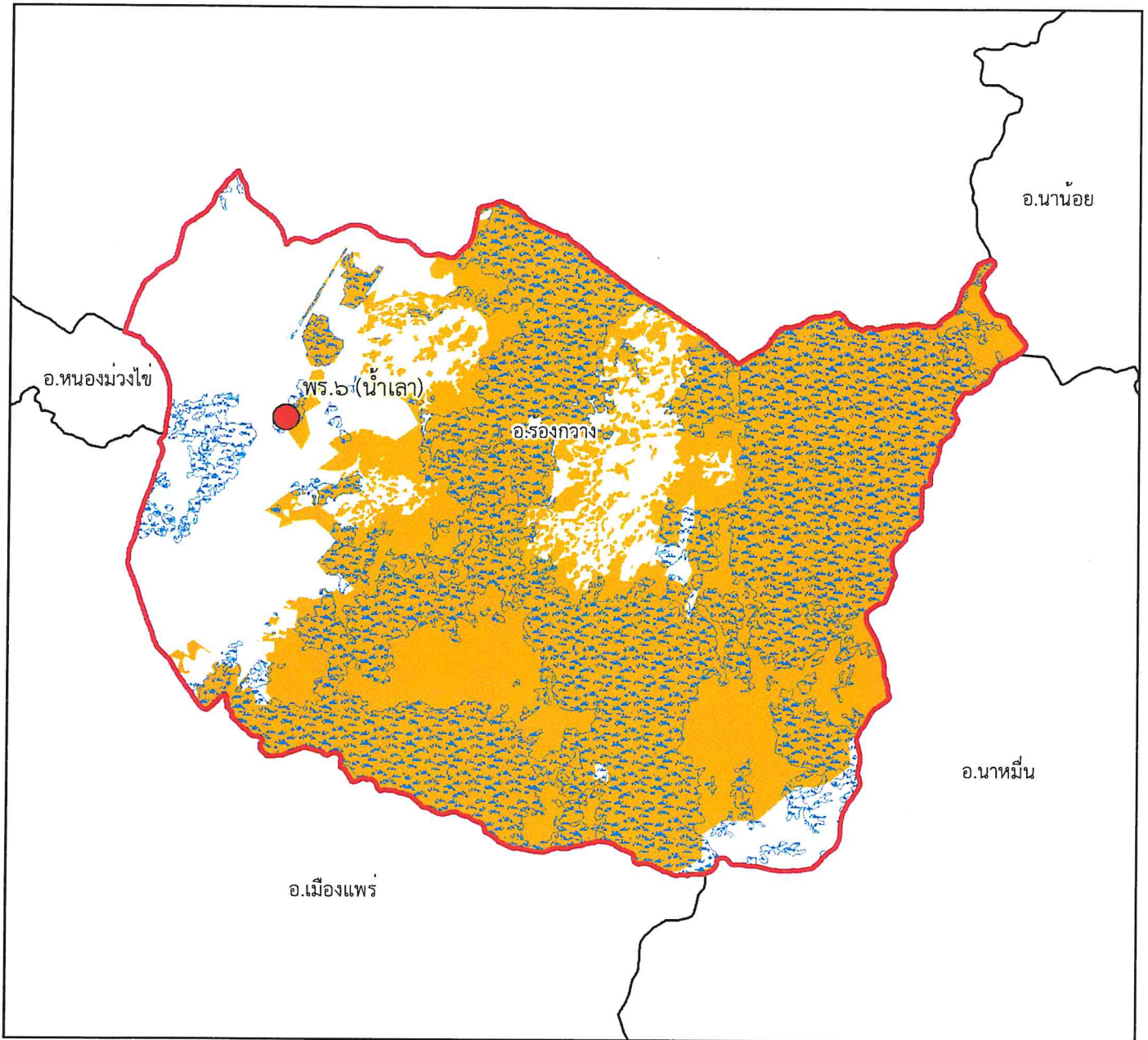
- พื้นที่ป่าสงวนแห่งชาติ
- พื้นที่ป่าคงสภาพ ปี พ.ศ. ๒๕๖๕
- ขอบเขตการปกครอง (อำเภอ)
- ขอบเขตพื้นที่หน่วยป้องกันรักษาป่า
- ที่ตั้งหน่วยป้องกันรักษาป่า
- ที่ตั้งหน่วยป้องกันรักษาป่า (รับมอบกรมอุทยานฯ)
- ที่ตั้งฐานป้องกันรักษาป่า (รับมอบกรมอุทยานฯ)

พื้นที่ดูแลรับผิดชอบ : ๑๗๔,๕๙๑.๕๓ ไร่
พื้นที่ป่าสงวนแห่งชาติ : ๑๖๙,๘๘๓.๓๔ ไร่
พื้นที่ป่าคงสภาพ : ๑๓๑,๓๐๙.๔๘ ไร่





แผนที่พื้นที่ที่รับผิดชอบหน่วยป้องกันรักษาป่า ที่ พร.๖ (น้ำเลา) สำนักจัดการทรัพยากรป่าไม้ที่ ๓ สาขาแพร่










๑:๑๕๙,๐๐๐

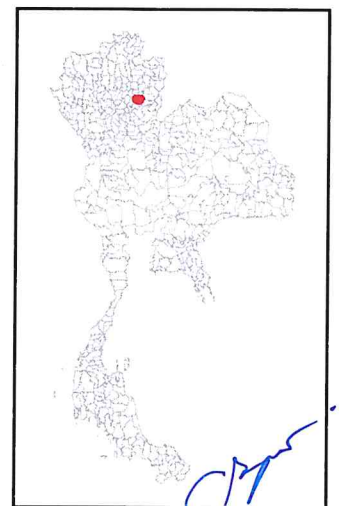
Datum : WGS๑๙๘๔

๐๐.๗๕๑.๕ ๓ ๔.๕ ๖ กิโลเมตร

พื้นที่ดูแลรับผิดชอบ : ๑๖๔,๑๘๘.๑๔ ไร่
พื้นที่ป่าสงวนแห่งชาติ : ๑๓๐,๑๗๔.๖ ไร่
พื้นที่ป่าคงสภาพ : ๙๑,๓๙๙.๕๙ ไร่

คำอธิบายสัญลักษณ์

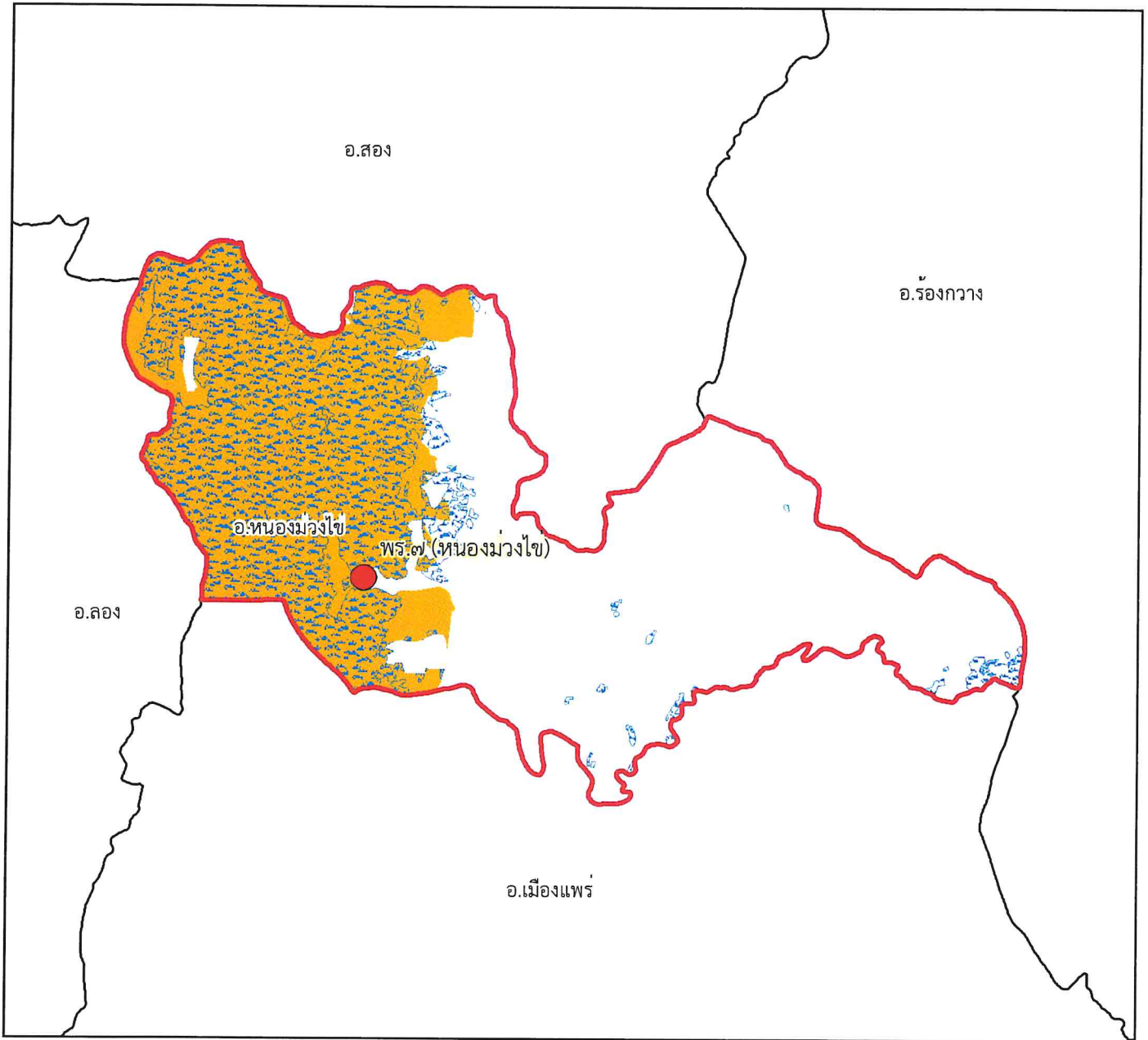
-  พื้นที่ป่าสงวนแห่งชาติ
-  พื้นที่ป่าคงสภาพ ปี พ.ศ. ๒๕๖๕
-  ขอบเขตการปกครอง (อำเภอ)
-  ขอบเขตพื้นที่หน่วยป้องกันรักษาป่า
-  ที่ตั้งหน่วยป้องกันรักษาป่า
-  ที่ตั้งหน่วยป้องกันรักษาป่า (รับมอบกรมอุทยานฯ)
-  ที่ตั้งฐานป้องกันรักษาป่า (รับมอบกรมอุทยานฯ)





แผนที่พื้นที่รับผิดชอบหน่วยป้องกันรักษาป่า ที่ พร.๗ (หนองม่วงไข)

สำนักจัดการทรัพยากรป่าไม้ที่ ๓ สาขาแพร่



๑:๑๔๕,๐๐๐

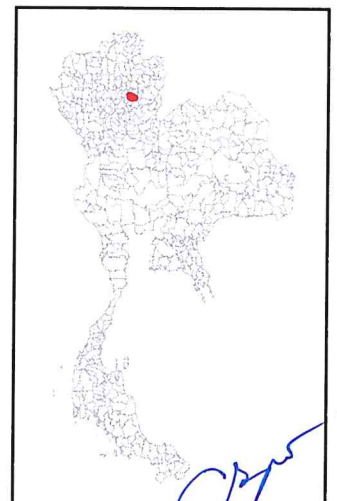
Datum : WGS๑๙๘๔

๐ ๐.๗๕๑.๕ ๓ ๔.๕ ๖ กิโลเมตร

พื้นที่ดูแลรับผิดชอบ : ๘๑,๕๙๖.๗ ไร่
พื้นที่ป่าสงวนแห่งชาติ : ๓๔,๗๘๒.๕๙ ไร่
พื้นที่ป่าคงสภาพ : ๓๐,๖๗๑.๔๒ ไร่

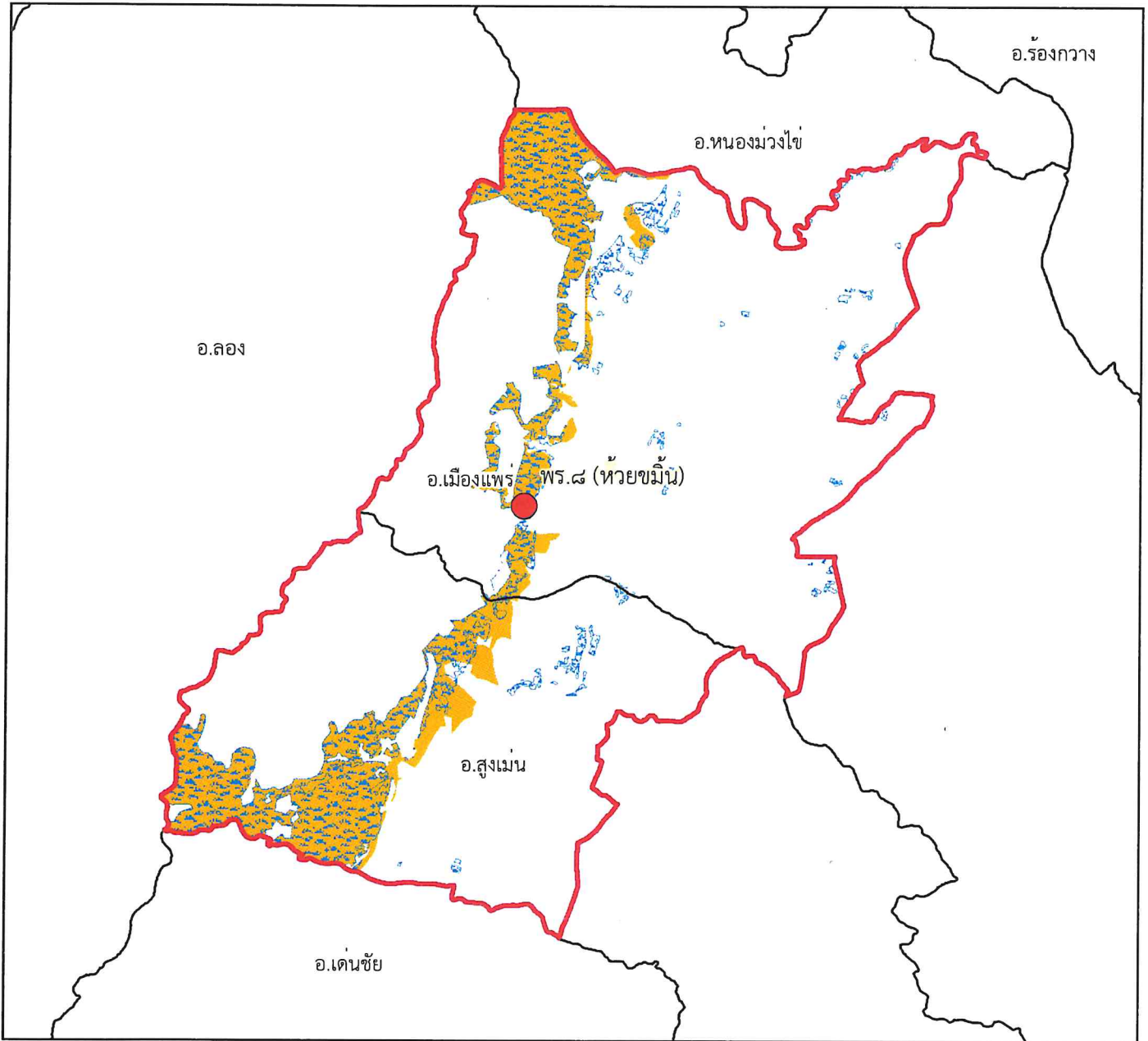
คำอธิบายสัญลักษณ์

- พื้นที่ป่าสงวนแห่งชาติ
- พื้นที่ป่าคงสภาพ ปี พ.ศ. ๒๕๖๕
- ขอบเขตการปกครอง (อำเภอ)
- ขอบเขตพื้นที่หน่วยป้องกันรักษาป่า
- ที่ตั้งหน่วยป้องกันรักษาป่า
- ที่ตั้งหน่วยป้องกันรักษาป่า (รับมอบกรมอุทยานฯ)
- ที่ตั้งฐานป้องกันรักษาป่า (รับมอบกรมอุทยานฯ)





แผนที่พื้นที่รับผิดชอบหน่วยป้องกันรักษาป่า ที่ พร.๘ (ห้วยขมิ้น) สำนักจัดการทรัพยากรป่าไม้ที่ ๓ สาขาแพร่



๑:๒๑๔,๐๐๐

Datum : WGS๑๙๘๔

๐ ๑ ๒ ๔ ๖ ๘ กิโลเมตร

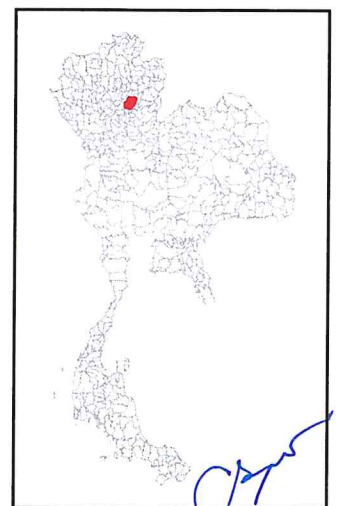
คำอธิบายสัญลักษณ์

- พื้นที่ป่าสงวนแห่งชาติ
- พื้นที่ป่าคงสภาพ ปี พ.ศ. ๒๕๖๕
- ขอบเขตการปกครอง (อำเภอ)
- ขอบเขตพื้นที่หน่วยป้องกันรักษาป่า
- ที่ตั้งหน่วยป้องกันรักษาป่า
- ที่ตั้งหน่วยป้องกันรักษาป่า (รับมอบกรมอุทยานฯ)
- ที่ตั้งฐานป้องกันรักษาป่า (รับมอบกรมอุทยานฯ)

พื้นที่ดูแลรับผิดชอบ : ๑๙๕,๘๒๗.๑๘ ไร่

พื้นที่ป่าสงวนแห่งชาติ : ๓๗,๓๗๒.๖๒ ไร่

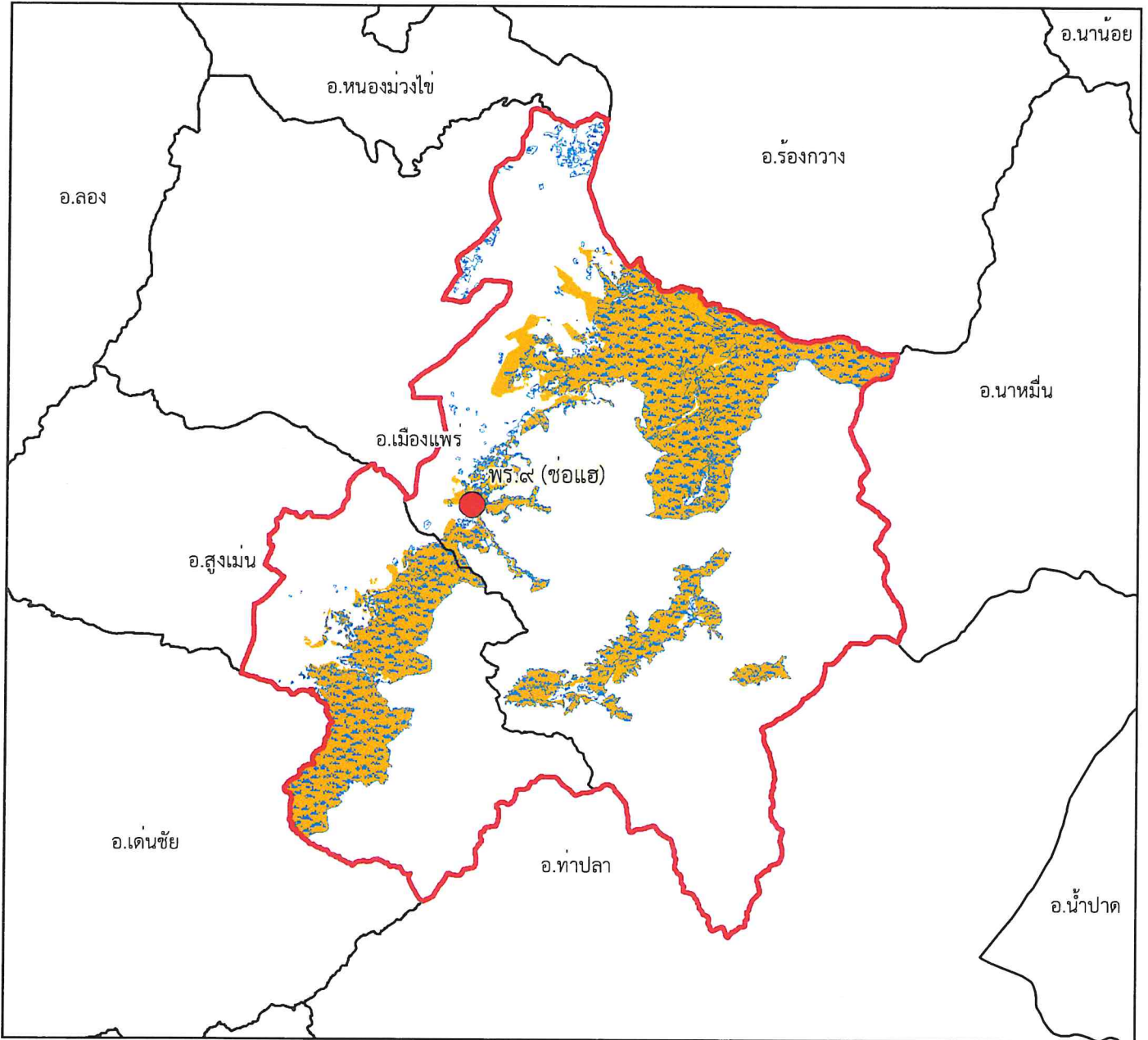
พื้นที่ป่าคงสภาพ : ๓๓,๙๐๖.๑๓ ไร่



[Handwritten signature]



แผนที่พื้นที่รับผิดชอบหน่วยป้องกันรักษาป่า ที่ พร.๙ (ขอแะ) สำนักจัดการทรัพยากรป่าไม้ที่ ๓ สาขาแพร่



๑:๒๙๗,๐๐๐

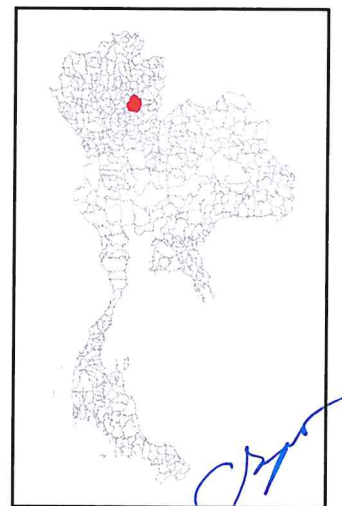
Datum : WGS๑๙๘๔

๐ ๑.๕ ๓ ๖ ๙ ๑๒ กิโลเมตร

คำอธิบายสัญลักษณ์

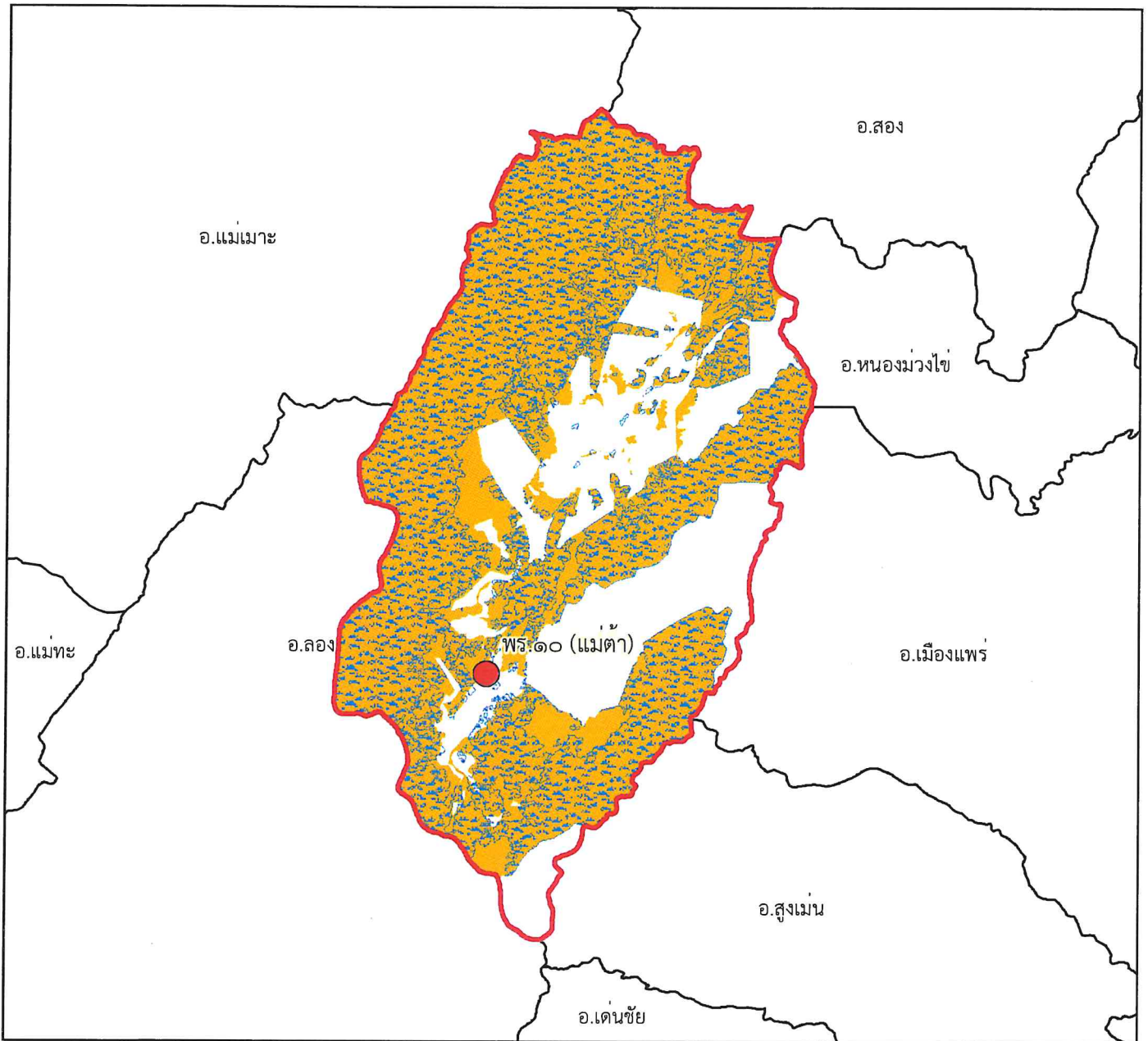
- พื้นที่ป่าสงวนแห่งชาติ
- พื้นที่ป่าคงสภาพ ปี พ.ศ. ๒๕๖๕
- ขอบเขตการปกครอง (อำเภอ)
- ขอบเขตพื้นที่หน่วยป้องกันรักษาป่า
- ที่ตั้งหน่วยป้องกันรักษาป่า
- ที่ตั้งหน่วยป้องกันรักษาป่า (รับมอบกรมอุทยานฯ)
- ที่ตั้งฐานป้องกันรักษาป่า (รับมอบกรมอุทยานฯ)

พื้นที่ดูแลรับผิดชอบ : ๑๘๖,๘๓๓.๗ ไร่
พื้นที่ป่าสงวนแห่งชาติ : ๑๐๙,๘๕๒.๔๑ ไร่
พื้นที่ป่าคงสภาพ : ๙๙,๗๐๔.๖ ไร่





แผนที่พื้นที่รับผิดชอบหน่วยป้องกันรักษาป่า ที่ พร.๑๐ (แม่ต๋ำ) สำนักจัดการทรัพยากรป่าไม้ที่ ๓ สาขาแพร่



๑:๒๗๖,๐๐๐

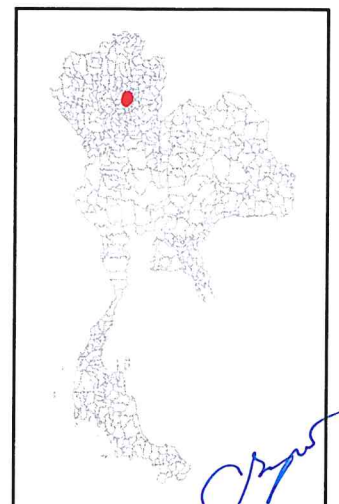
Datum : WGS๑๙๘๔

๐ ๑.๕ ๓ ๖ ๙ ๑๒ กิโลเมตร

คำอธิบายสัญลักษณ์

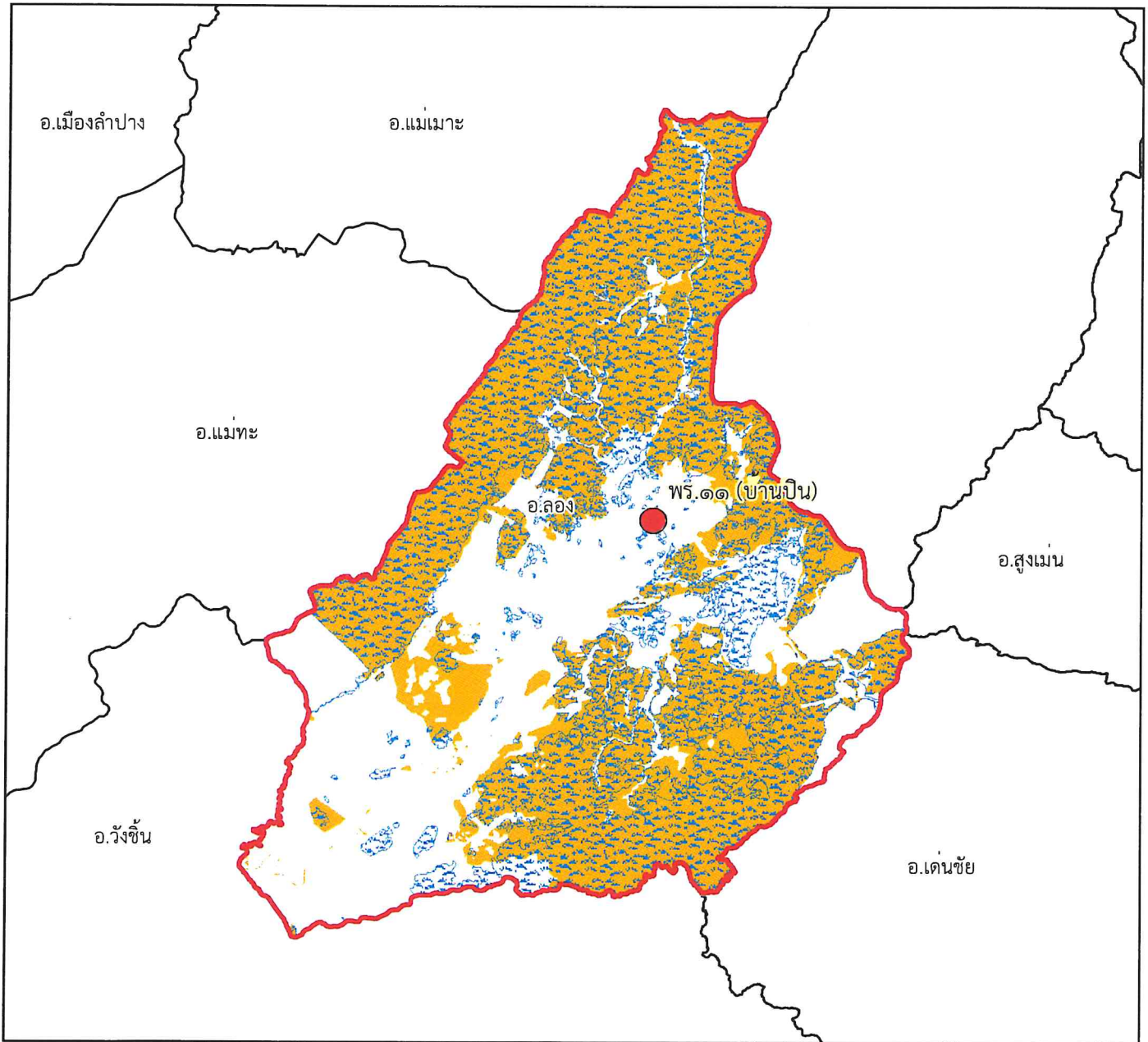
- พื้นที่ป่าสงวนแห่งชาติ
- พื้นที่ป่าคงสภาพ ปี พ.ศ. ๒๕๖๕
- ขอบเขตการปกครอง (อำเภอ)
- ขอบเขตพื้นที่หน่วยป้องกันรักษาป่า
- ที่ตั้งหน่วยป้องกันรักษาป่า
- ที่ตั้งหน่วยป้องกันรักษาป่า (รับมอบกรมอุทยานฯ)
- ที่ตั้งฐานป้องกันรักษาป่า (รับมอบกรมอุทยานฯ)

พื้นที่ดูแลรับผิดชอบ : ๒๔๖,๐๗๗.๖๗ ไร่
พื้นที่ป่าสงวนแห่งชาติ : ๒๒๘,๙๙๒.๗๒ ไร่
พื้นที่ป่าคงสภาพ : ๑๘๗,๕๖๑.๙๙ ไร่





แผนที่พื้นที่รับผิดชอบหน่วยป้องกันรักษาป่า ที่ พร.๑๑ (บ้านปิน) สำนักจัดการทรัพยากรป่าไม้ที่ ๓ สาขาแพร่



๑:๓๐๒,๐๐๐

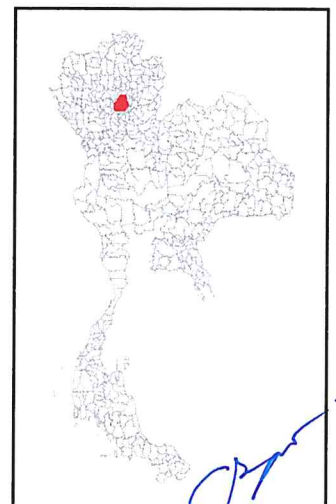
Datum : WGS๑๙๘๔

๐ ๑.๕ ๓ ๖ ๙ ๑๒ กิโลเมตร

พื้นที่ดูแลรับผิดชอบ : ๓๘๐,๘๓๑ ไร่
พื้นที่ป่าสงวนแห่งชาติ : ๒๖๘,๓๖๒.๙๓ ไร่
พื้นที่ป่าคงสภาพ : ๒๔๖,๘๔๓.๒๗ ไร่

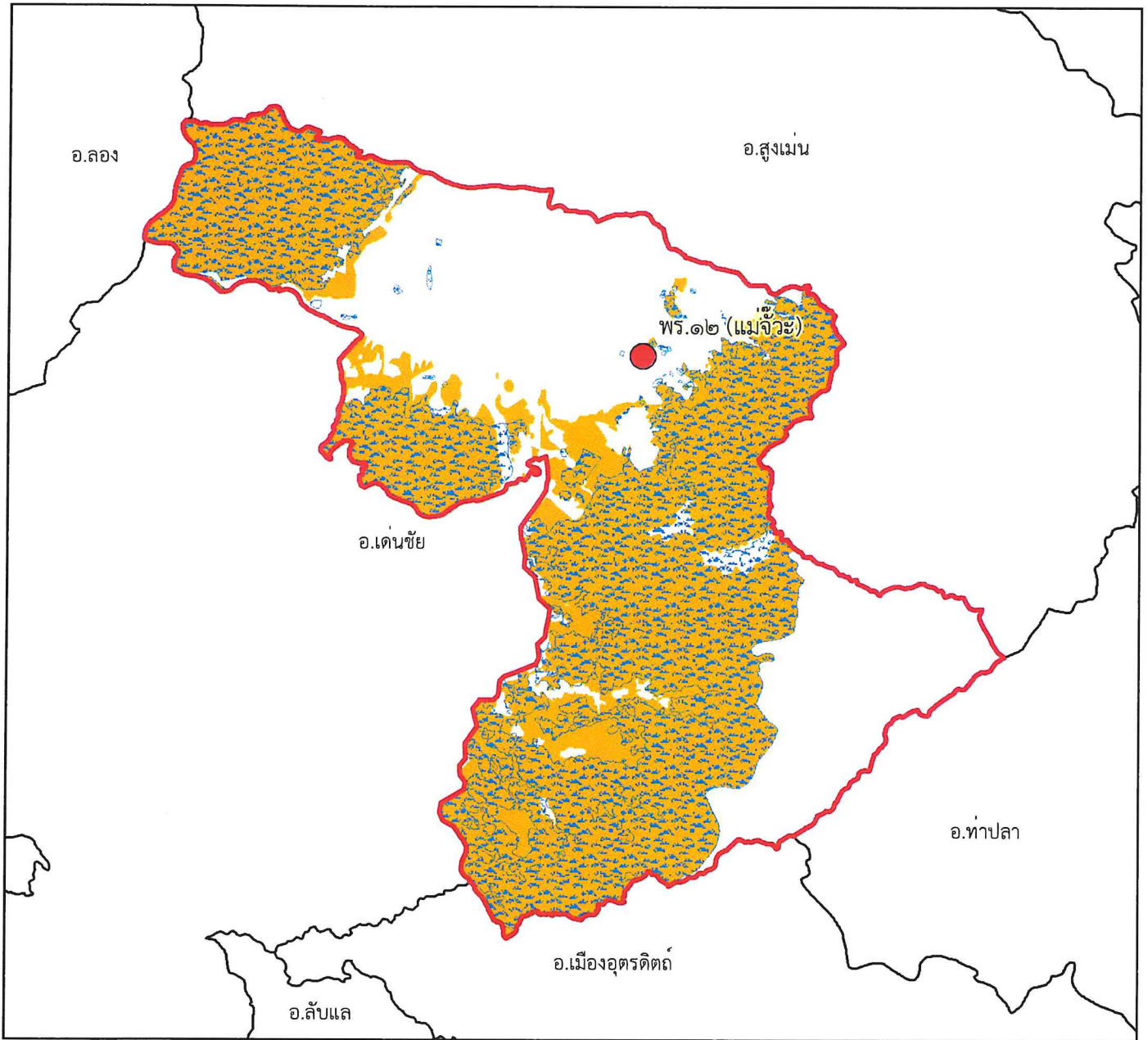
คำอธิบายสัญลักษณ์

- พื้นที่ป่าสงวนแห่งชาติ
- พื้นที่ป่าคงสภาพ ปี พ.ศ. ๒๕๖๕
- ขอบเขตการปกครอง (อำเภอ)
- ขอบเขตพื้นที่หน่วยป้องกันรักษาป่า
- ที่ตั้งหน่วยป้องกันรักษาป่า
- ที่ตั้งหน่วยป้องกันรักษาป่า (รับมอบกรมอุทยานฯ)
- ที่ตั้งฐานป้องกันรักษาป่า (รับมอบกรมอุทยานฯ)





แผนที่พื้นที่รับผิดชอบหน่วยป้องกันรักษาป่า ที่ พร.๑๒ (แม่จ๊ะ) สำนักจัดการทรัพยากรป่าไม้ที่ ๓ สาขาแพร่



๑:๑๖๙,๐๐๐

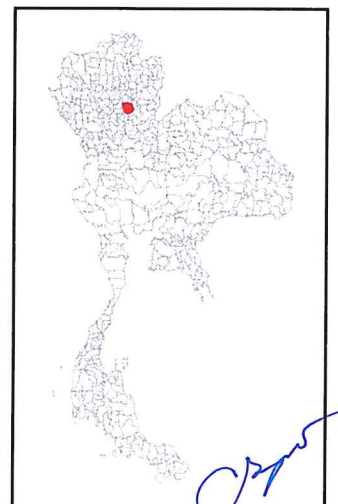
Datum : WGS๑๙๘๔

๐๐.๗๕๑.๕ ๓ ๔.๕ ๖ กิโลเมตร

พื้นที่ดูแลรับผิดชอบ : ๑๒๔,๙๕๔.๗๔ ไร่
พื้นที่ป่าสงวนแห่งชาติ : ๙๐,๗๕๖.๕๕ ไร่
พื้นที่ป่าคงสภาพ : ๗๙,๑๙๒.๘๒ ไร่

คำอธิบายสัญลักษณ์

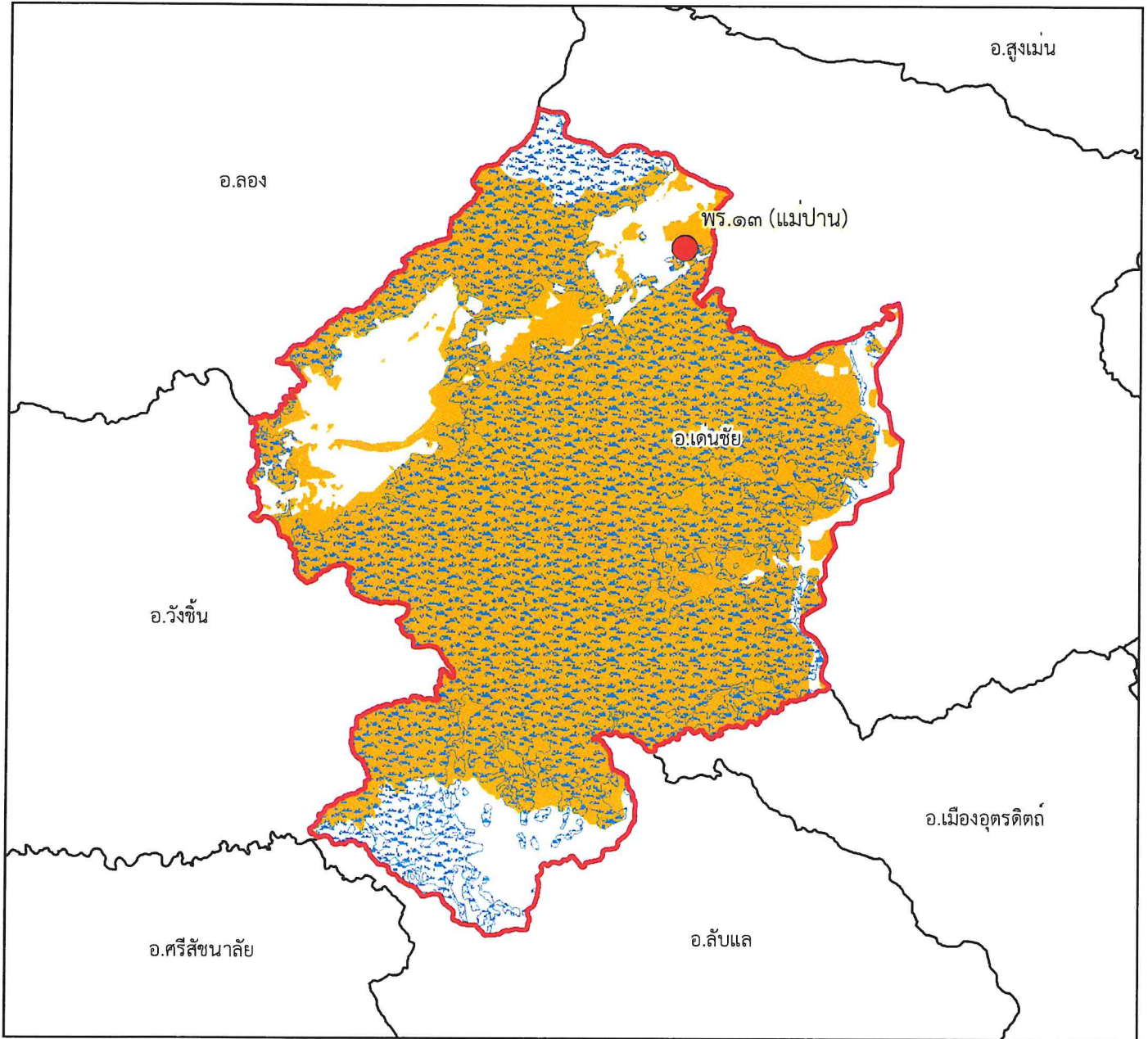
- พื้นที่ป่าสงวนแห่งชาติ
- พื้นที่ป่าคงสภาพ ปี พ.ศ. ๒๕๖๕
- ขอบเขตการปกครอง (อำเภอ)
- ขอบเขตพื้นที่หน่วยป้องกันรักษาป่า
- ที่ตั้งหน่วยป้องกันรักษาป่า
- ที่ตั้งหน่วยป้องกันรักษาป่า (รับมอบกรมอุทยานฯ)
- ที่ตั้งฐานป้องกันรักษาป่า (รับมอบกรมอุทยานฯ)



[Handwritten signature]



แผนที่พื้นที่รับผิดชอบหน่วยป้องกันรักษาป่า
ที่ พร.๑๓ (แม่ปาน)
สำนักจัดการทรัพยากรป่าไม้ที่ ๓ สาขาแพร่










๑:๑๘๗,๐๐๐

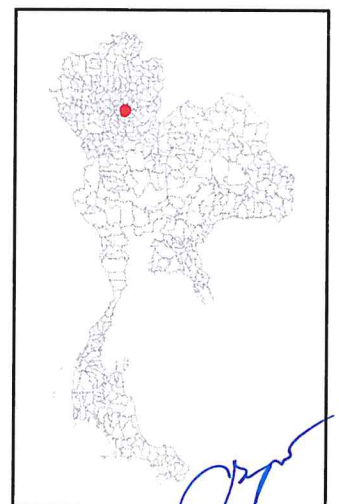
Datum : WGS๑๙๘๔

๐ ๑ ๒ ๔ ๖ กิโลเมตร

พื้นที่ดูแลรับผิดชอบ : ๑๗๐,๓๙๐.๑๘ ไร่
พื้นที่ป่าสงวนแห่งชาติ : ๑๔๔,๖๓๙.๘๔ ไร่
พื้นที่ป่าคงสภาพ : ๑๓๒,๔๒๒.๙๑ ไร่

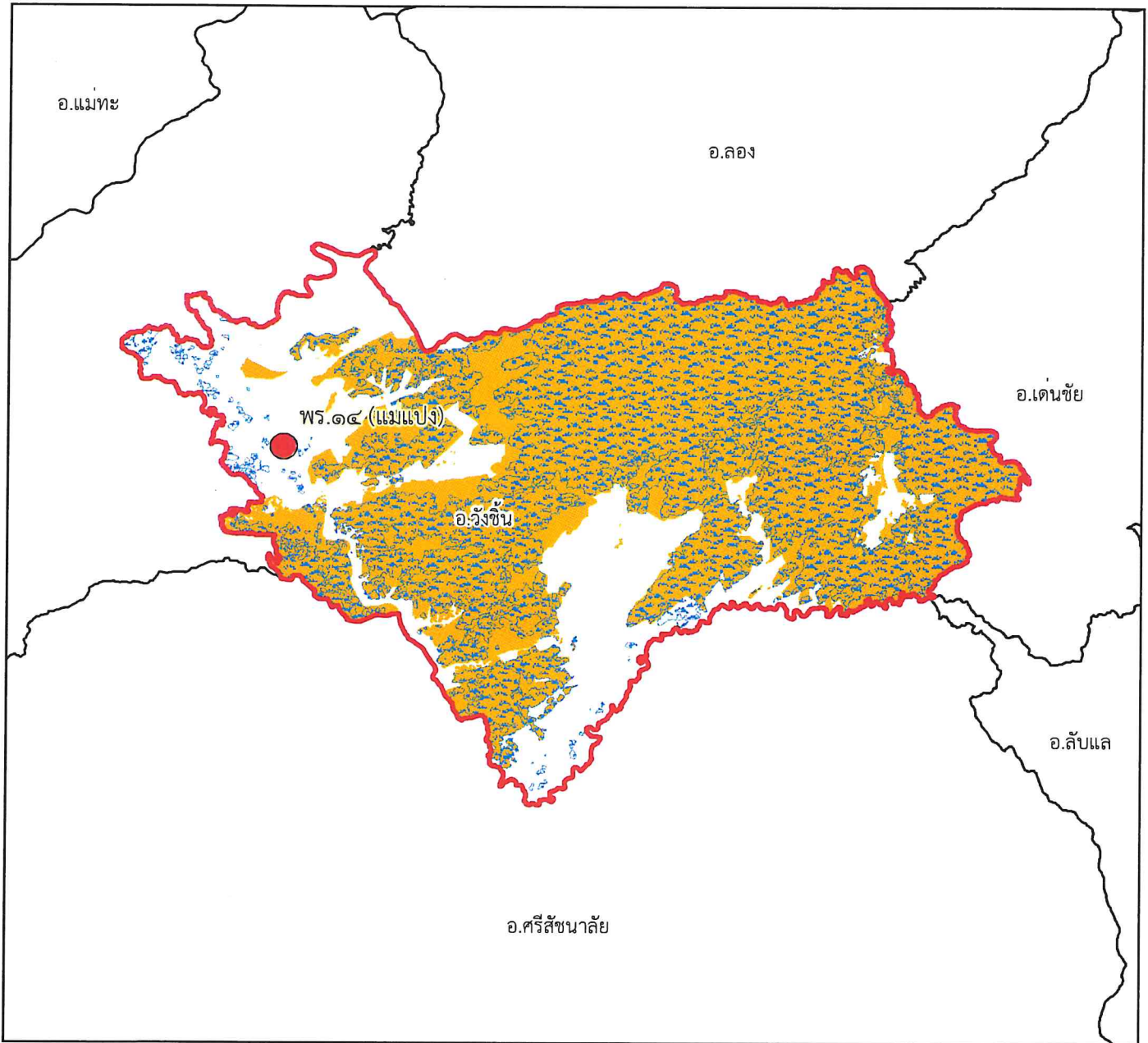
คำอธิบายสัญลักษณ์

-  พื้นที่ป่าสงวนแห่งชาติ
-  พื้นที่ป่าคงสภาพ ปี พ.ศ. ๒๕๖๕
-  ขอบเขตการปกครอง (อำเภอ)
-  ขอบเขตพื้นที่หน่วยป้องกันรักษาป่า
-  ที่ตั้งหน่วยป้องกันรักษาป่า
-  ที่ตั้งหน่วยป้องกันรักษาป่า (รับมอบกรมอุทยานฯ)
-  ที่ตั้งฐานป้องกันรักษาป่า (รับมอบกรมอุทยานฯ)





แผนที่พื้นที่รับผิดชอบหน่วยป้องกันรักษาป่า
ที่ พร.๑๔ (แม่เป่ง)
สำนักจัดการทรัพยากรป่าไม้ที่ ๓ สาขาแพร่



๑:๒๖๗,๐๐๐

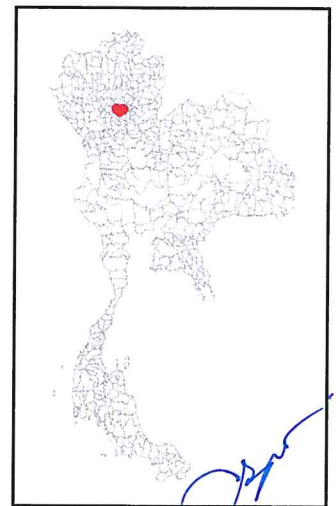
Datum : WGS๑๙๘๔

๐ ๑.๕ ๓ ๖ ๙ ๑๒ กิโลเมตร

คำอธิบายสัญลักษณ์

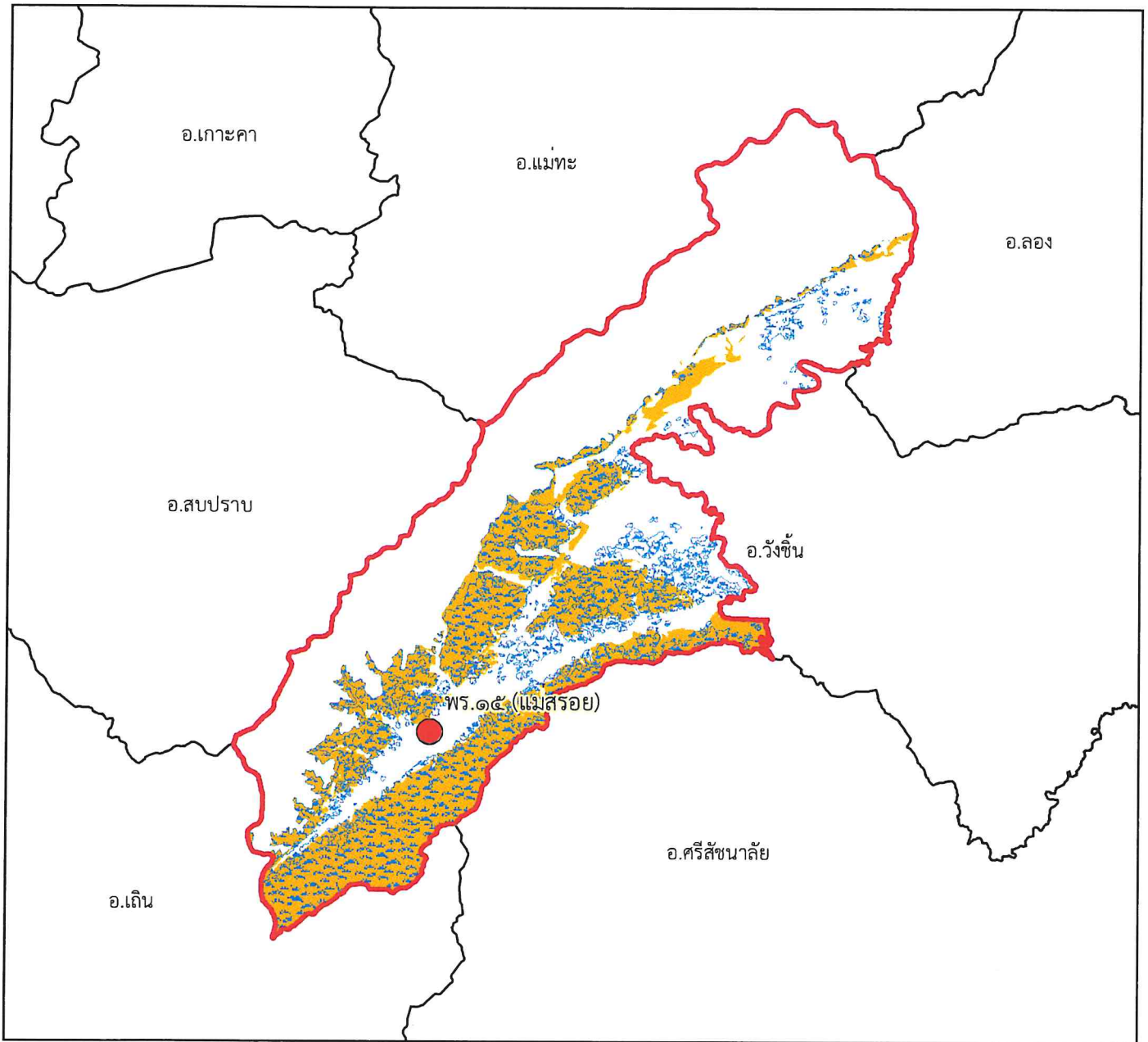
- พื้นที่ป่าสงวนแห่งชาติ
- พื้นที่ป่าคงสภาพ ปี พ.ศ. ๒๕๖๕
- ขอบเขตการปกครอง (อำเภอ)
- ขอบเขตพื้นที่หน่วยป้องกันรักษาป่า
- ที่ตั้งหน่วยป้องกันรักษาป่า
- ที่ตั้งหน่วยป้องกันรักษาป่า (รับมอบกรมอุทยานฯ)
- ที่ตั้งฐานป้องกันรักษาป่า (รับมอบกรมอุทยานฯ)

พื้นที่ดูแลรับผิดชอบ : ๒๔๙,๑๗๗.๕๓ ไร่
พื้นที่ป่าสงวนแห่งชาติ : ๒๒๑,๕๘๘.๓๙ ไร่
พื้นที่ป่าคงสภาพ : ๑๗๕,๒๕๖.๑๔ ไร่





แผนที่พื้นที่รับผิดชอบหน่วยป้องกันรักษาป่า ที่ พร.๑๕ (แม่สรอย) สำนักจัดการทรัพยากรป่าไม้ที่ ๓ สาขาแพร่



๑:๒๙๙,๐๐๐

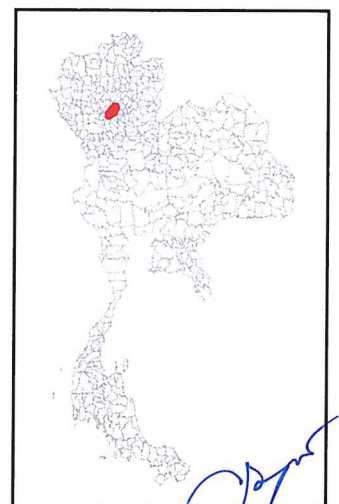
Datum : WGS๑๙๘๔

๐ ๑.๕ ๓ ๖ ๙ ๑๒ กิโลเมตร

พื้นที่ดูแลรับผิดชอบ : ๑๗๒,๓๖๙.๖ ไร่
พื้นที่ป่าสงวนแห่งชาติ : ๙๔,๗๐๔.๐๖ ไร่
พื้นที่ป่าคงสภาพ : ๘๕,๓๐๖.๐๖ ไร่

คำอธิบายสัญลักษณ์

- พื้นที่ป่าสงวนแห่งชาติ
- พื้นที่ป่าคงสภาพ ปี พ.ศ. ๒๕๖๕
- ขอบเขตการปกครอง (อำเภอ)
- ขอบเขตพื้นที่หน่วยป้องกันรักษาป่า
- ที่ตั้งหน่วยป้องกันรักษาป่า
- ที่ตั้งหน่วยป้องกันรักษาป่า (รับมอบกรมอุทยานฯ)
- ที่ตั้งฐานป้องกันรักษาป่า (รับมอบกรมอุทยานฯ)



[Handwritten signature]