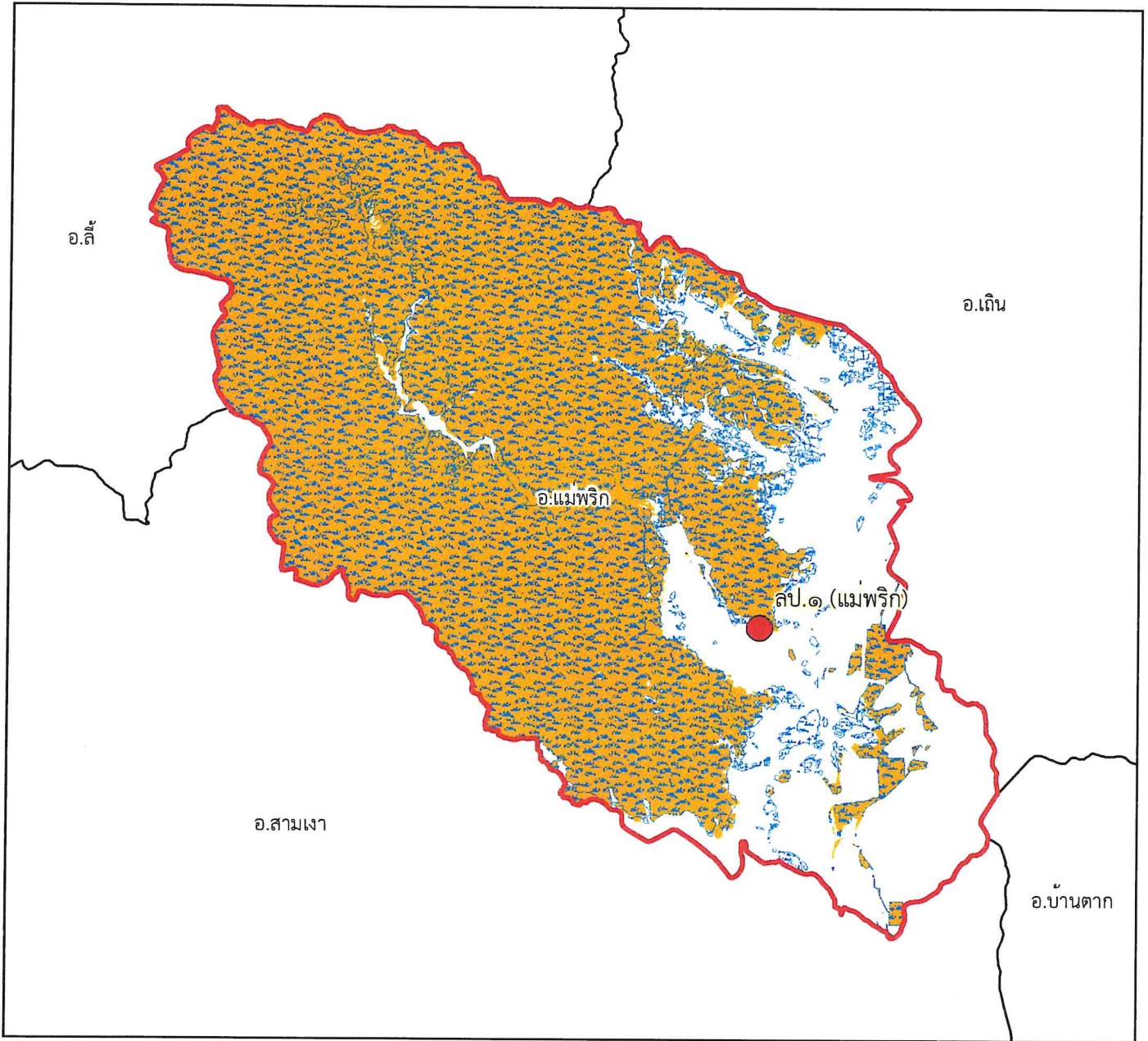




แผนที่พื้นที่รับผิดชอบหน่วยป้องกันรักษาป่า
ที่ ลป.๑ (แม่พริก)
สำนักจัดการทรัพยากรป่าไม้ที่ ๓ (ลำปาง)










๑:๒๔๘,๐๐๐

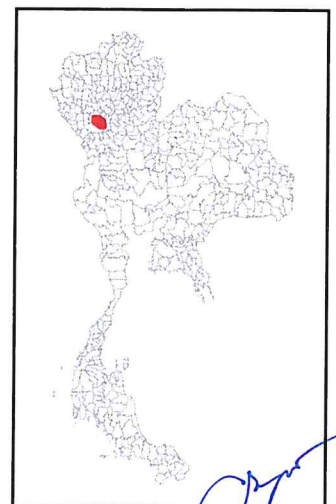
Datum : WGS๑๙๘๔

๐ ๑.๒๕๒.๕ ๕ ๗.๕ ๑๐ กิโลเมตร

พื้นที่ดูแลรับผิดชอบ : ๓๕๖,๖๐๐.๗๘ ไร่
พื้นที่ป่าสงวนแห่งชาติ : ๒๙๐,๒๙๔.๙๙ ไร่
พื้นที่ป่าคงสภาพ : ๒๙๒,๓๑๓.๔๓ ไร่

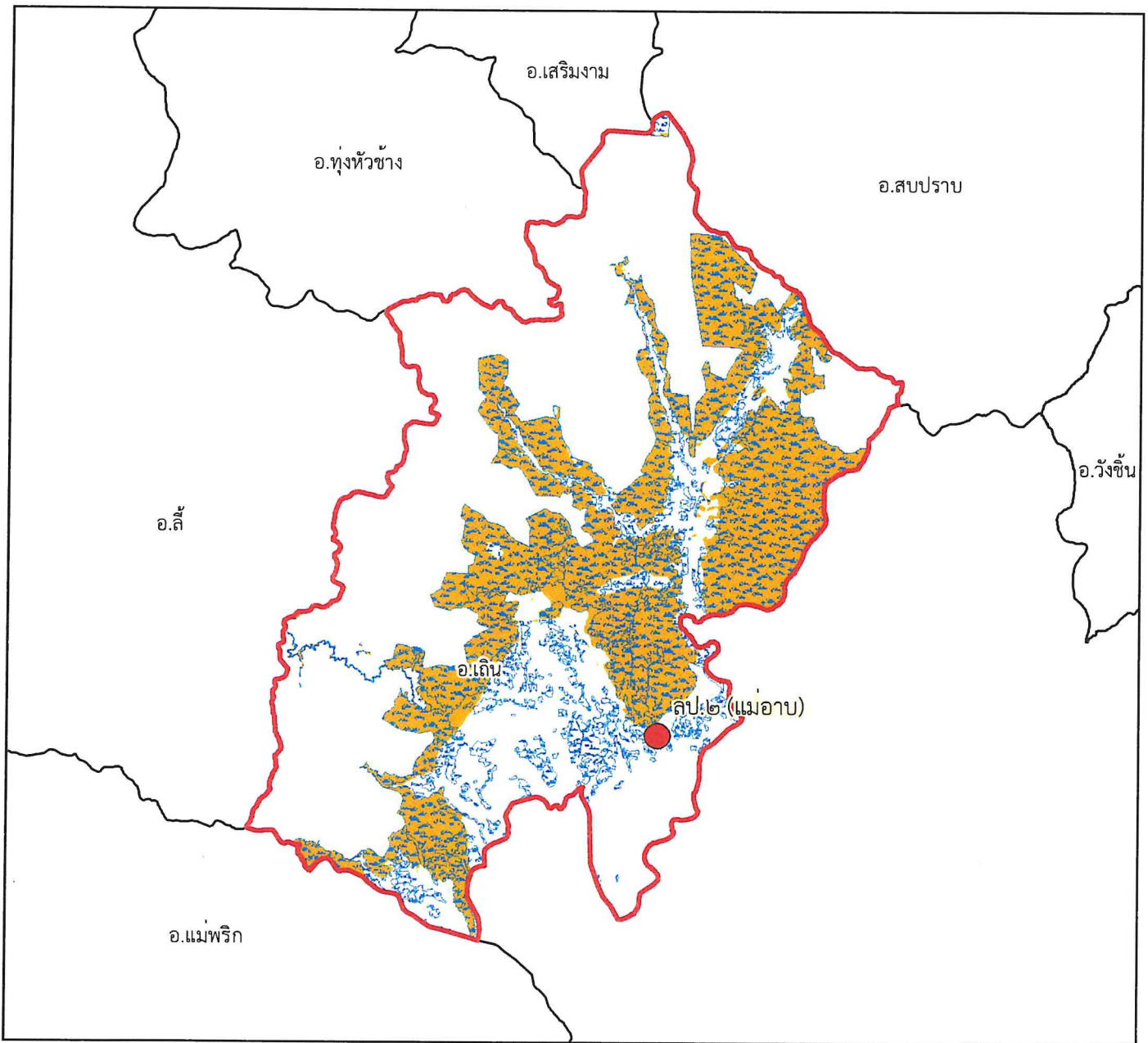
คำอธิบายสัญลักษณ์

-  พื้นที่ป่าสงวนแห่งชาติ
-  พื้นที่ป่าคงสภาพ ปี พ.ศ. ๒๕๖๕
-  ขอบเขตการปกครอง (อำเภอ)
-  ขอบเขตพื้นที่หน่วยป้องกันรักษาป่า
-  ที่ตั้งหน่วยป้องกันรักษาป่า
-  ที่ตั้งหน่วยป้องกันรักษาป่า (รับมอบกรมอุทยานฯ)
-  ที่ตั้งฐานป้องกันรักษาป่า (รับมอบกรมอุทยานฯ)





แผนที่พื้นที่รับผิดชอบหน่วยป้องกันรักษาป่า ที่ ลป.๒ (แม่อาบ) สำนักจัดการทรัพยากรป่าไม้ที่ ๓ (ลำปาง)



๑:๒๕๔,๐๐๐

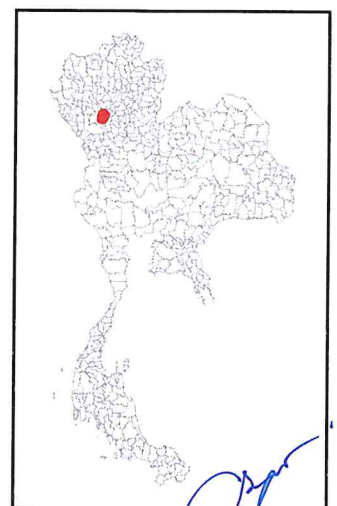
Datum : WGS๑๙๘๔

๐ ๑.๒๕๒.๕ ๕ ๗.๕ ๑๐ กิโลเมตร

พื้นที่ดูแลรับผิดชอบ : ๑๗๑,๓๓๖.๕๖ ไร่
พื้นที่ป่าสงวนแห่งชาติ : ๑๐๑,๖๕๕.๓๙ ไร่
พื้นที่ป่าคงสภาพ : ๑๐๙,๔๖๕.๐๓ ไร่

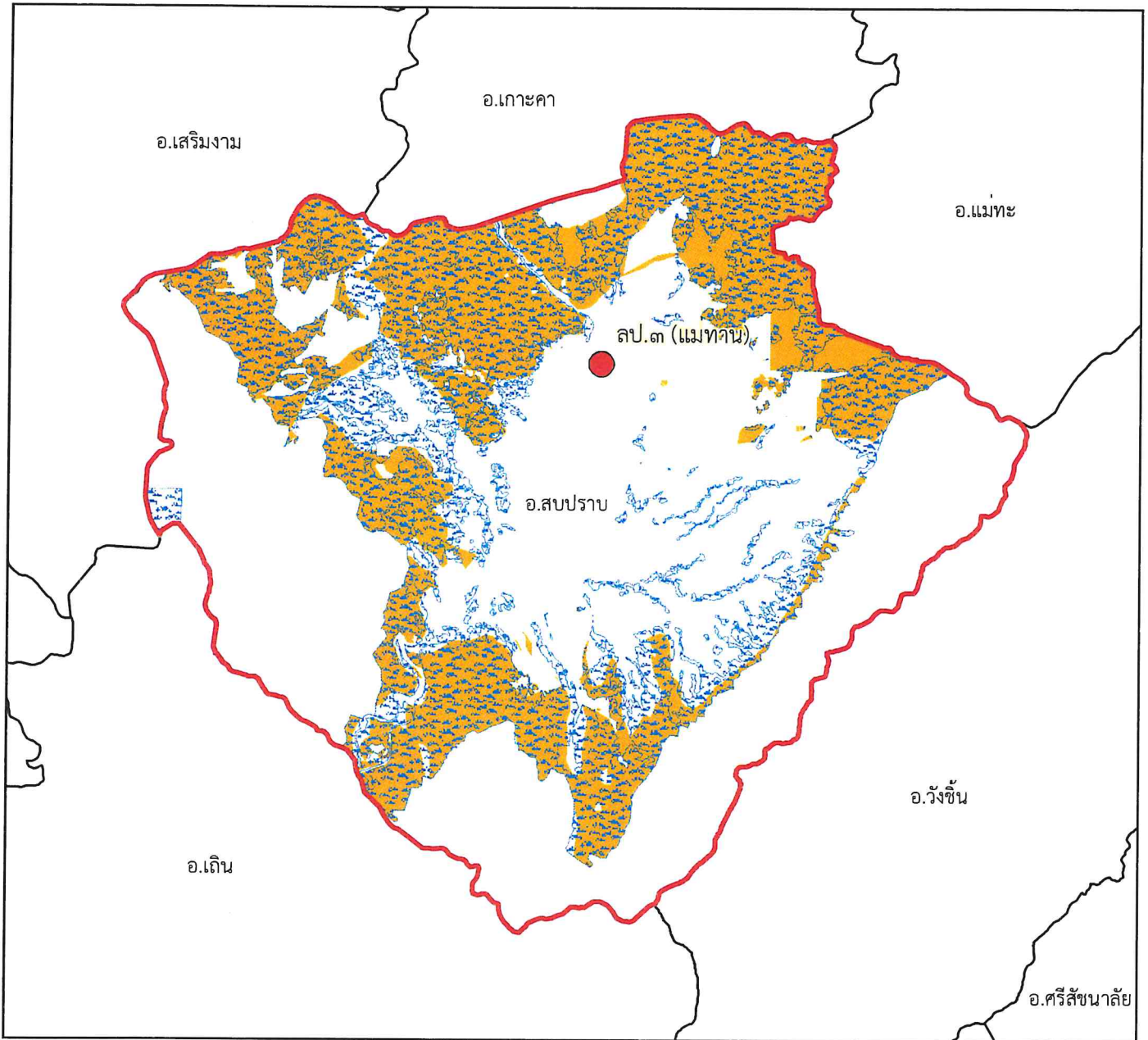
คำอธิบายสัญลักษณ์

- พื้นที่ป่าสงวนแห่งชาติ
- พื้นที่ป่าคงสภาพ ปี พ.ศ. ๒๕๖๕
- ขอบเขตการปกครอง (อำเภอ)
- ขอบเขตพื้นที่หน่วยป้องกันรักษาป่า
- ที่ตั้งหน่วยป้องกันรักษาป่า
- ที่ตั้งหน่วยป้องกันรักษาป่า (รับมอบกรมอุทยานฯ)
- ที่ตั้งฐานป้องกันรักษาป่า (รับมอบกรมอุทยานฯ)





แผนที่พื้นที่รับผิดชอบหน่วยป้องกันรักษาป่า ที่ ลป.๓ (แม่ทານ) สำนักจัดการทรัพยากรป่าไม้ที่ ๓ (ลำปาง)



๑:๒๐๐,๐๐๐

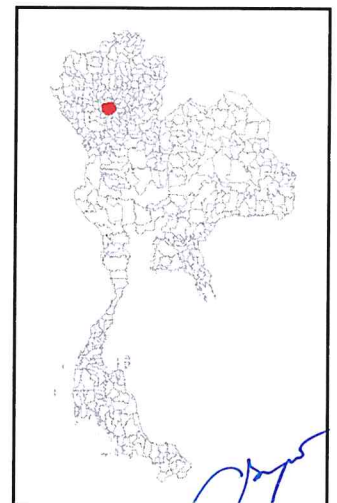
Datum : WGS๑๙๘๔

๐ ๑ ๒ ๔ ๖ ๘ กิโลเมตร

พื้นที่ดูแลรับผิดชอบ : ๑๘๔,๐๓๕.๘๕ ไร่
พื้นที่ป่าสงวนแห่งชาติ : ๙๙,๑๒๙ ไร่
พื้นที่ป่าคงสภาพ : ๑๐๖,๖๓๔.๖๒ ไร่

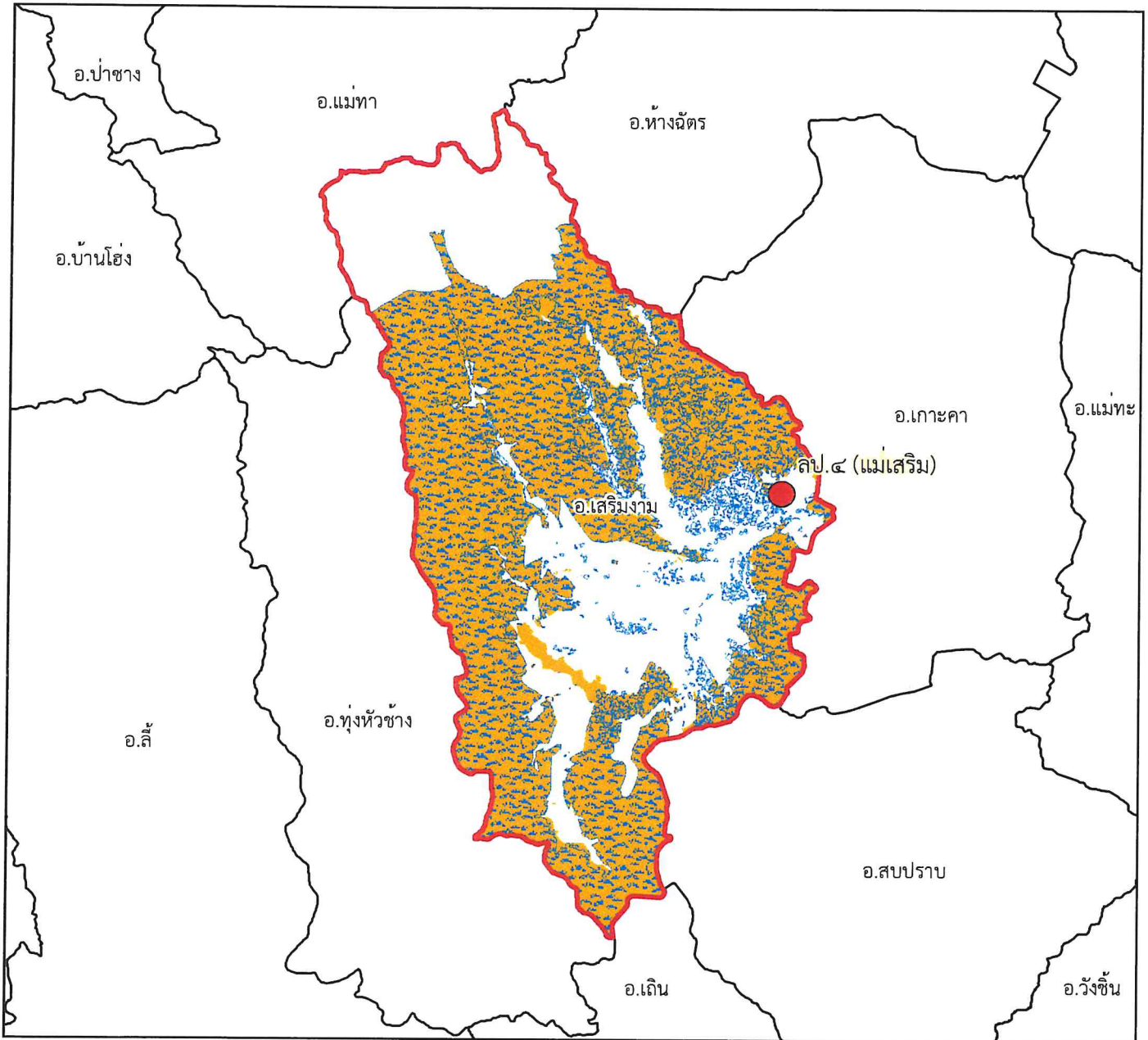
คำอธิบายสัญลักษณ์

- พื้นที่ป่าสงวนแห่งชาติ
- พื้นที่ป่าคงสภาพ ปี พ.ศ. ๒๕๖๕
- ขอบเขตการปกครอง (อำเภอ)
- ขอบเขตพื้นที่หน่วยป้องกันรักษาป่า
- ที่ตั้งหน่วยป้องกันรักษาป่า
- ที่ตั้งหน่วยป้องกันรักษาป่า (รับมอบกรมอุทยานฯ)
- ที่ตั้งฐานป้องกันรักษาป่า (รับมอบกรมอุทยานฯ)





แผนที่พื้นที่รับผิดชอบหน่วยป้องกันรักษาป่า ที่ ลป.๔ (แม่เสริม) สำนักจัดการทรัพยากรป่าไม้ที่ ๓ (ลำปาง)










๑:๓๔๗,๐๐๐

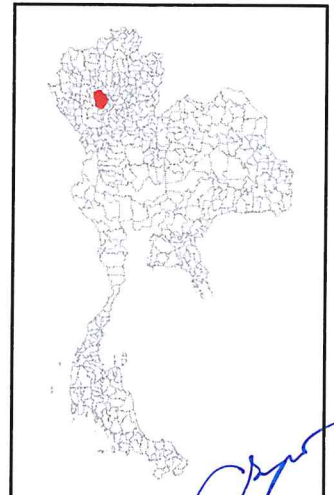
Datum : WGS๑๙๘๔

๐ ๑.๗๕๓.๕ ๗ ๑๐.๕ ๑๔ กิโลเมตร

พื้นที่ดูแลรับผิดชอบ : ๓๔๖,๙๔๙.๗๑ ไร่
พื้นที่ป่าสงวนแห่งชาติ : ๒๘๐,๙๑๓.๔๔ ไร่
พื้นที่ป่าคงสภาพ : ๒๖๒,๕๐๐.๙๑ ไร่

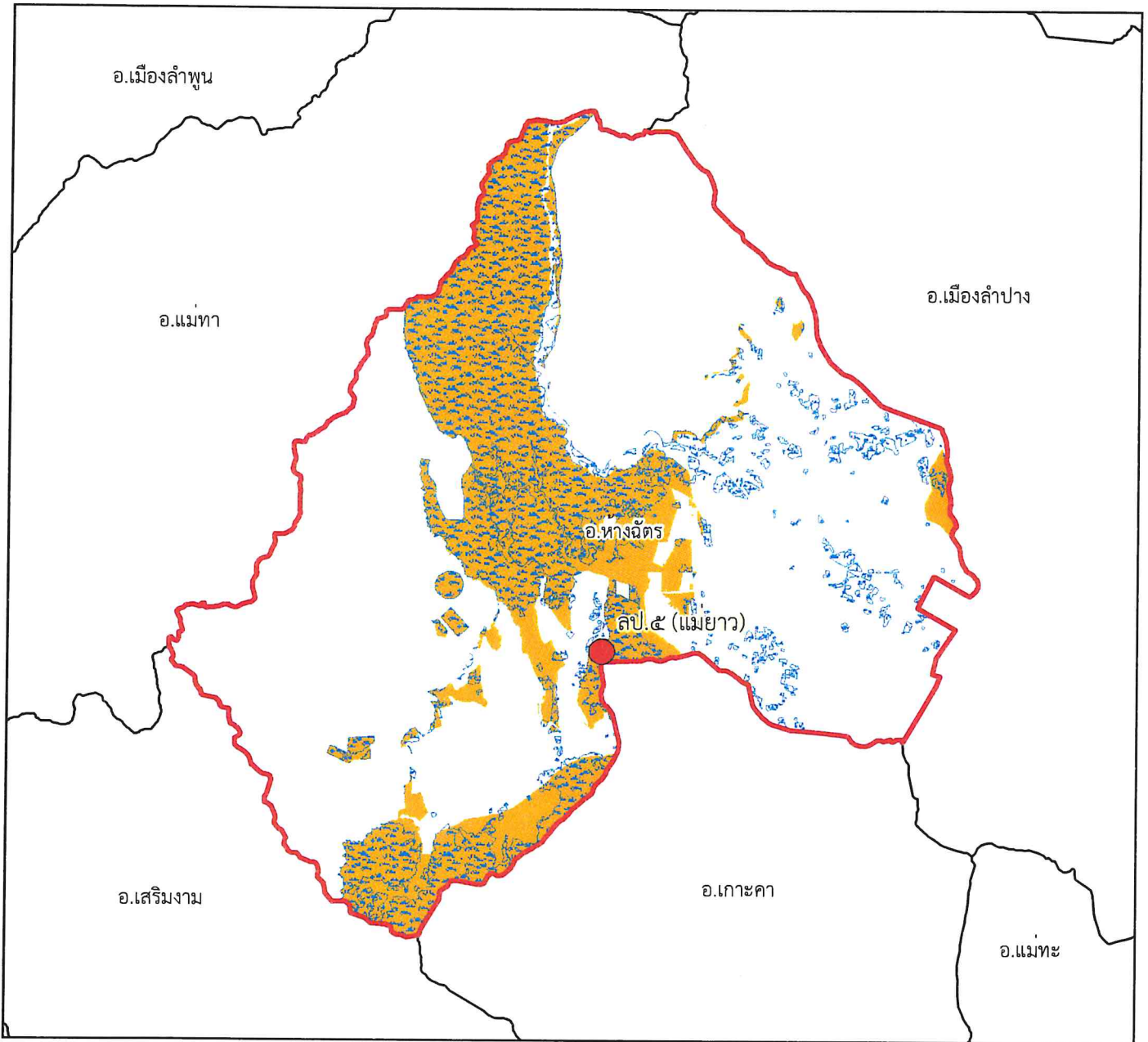
คำอธิบายสัญลักษณ์

-  พื้นที่ป่าสงวนแห่งชาติ
-  พื้นที่ป่าคงสภาพ ปี พ.ศ. ๒๕๖๕
-  ขอบเขตการปกครอง (อำเภอ)
-  ขอบเขตพื้นที่หน่วยป้องกันรักษาป่า
-  ที่ตั้งหน่วยป้องกันรักษาป่า
-  ที่ตั้งหน่วยป้องกันรักษาป่า (รับมอบกรมอุทยานฯ)
-  ที่ตั้งฐานป้องกันรักษาป่า (รับมอบกรมอุทยานฯ)





แผนที่พื้นที่รับผิดชอบหน่วยป้องกันรักษาป่า ที่ ลป.๕ (แม่ยาว) สำนักจัดการทรัพยากรป่าไม้ที่ ๓ (ลำปาง)










๑:๒๕๖,๐๐๐

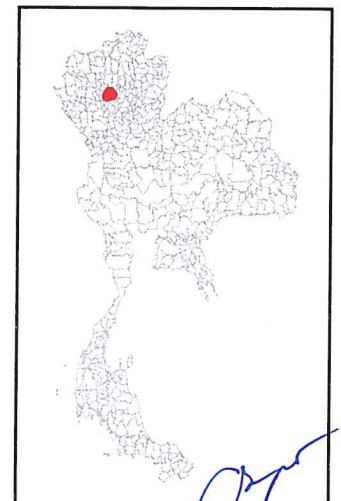
Datum : WGS๑๙๘๔

๐ ๑.๒๕๖.๕ ๕ ๗.๕ ๑๐ กิโลเมตร

พื้นที่ดูแลรับผิดชอบ : ๒๒๐,๔๘๙.๙๑ ไร่
พื้นที่ป่าสงวนแห่งชาติ : ๑๐๒,๓๙๕.๔๒ ไร่
พื้นที่ป่าคงสภาพ : ๘๘,๓๖๔.๖๖ ไร่

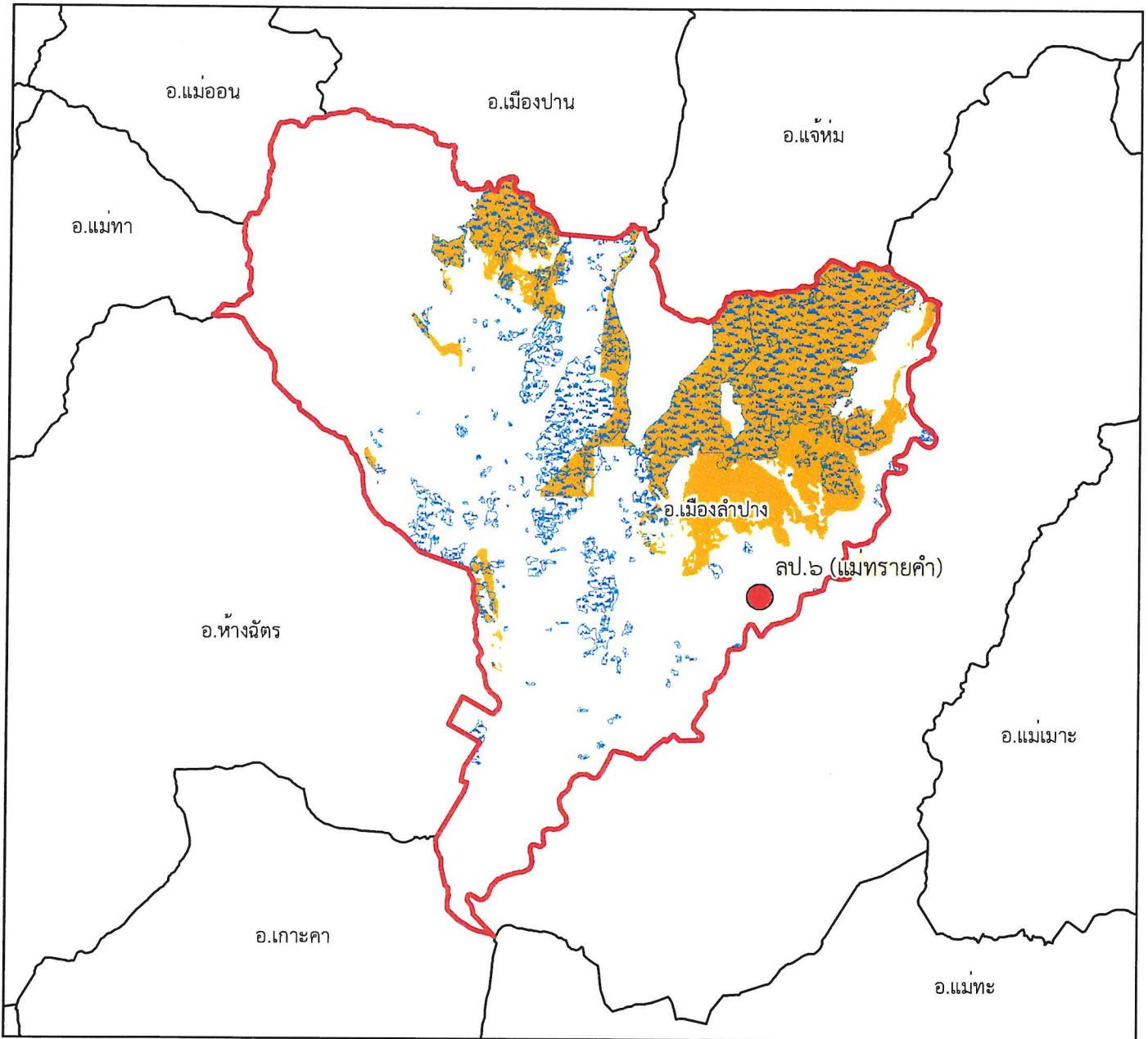
คำอธิบายสัญลักษณ์

-  พื้นที่ป่าสงวนแห่งชาติ
-  พื้นที่ป่าคงสภาพ ปี พ.ศ. ๒๕๖๕
-  ขอบเขตการปกครอง (อำเภอ)
-  ขอบเขตพื้นที่หน่วยป้องกันรักษาป่า
-  ที่ตั้งหน่วยป้องกันรักษาป่า
-  ที่ตั้งหน่วยป้องกันรักษาป่า (รับมอบกรมอุทยานฯ)
-  ที่ตั้งฐานป้องกันรักษาป่า (รับมอบกรมอุทยานฯ)





แผนที่พื้นที่รับผิดชอบหน่วยป้องกันรักษาป่า ที่ ลป.๖ (แม่ทรายคำ) สำนักจัดการทรัพยากรป่าไม้ที่ ๓ (ลำปาง)



๑:๒๘๗,๐๐๐

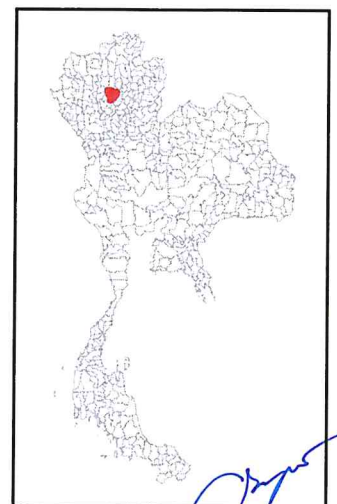
Datum : WGS๑๙๘๔

๐ ๑.๕ ๓ ๖ ๙ ๑๒ กิโลเมตร

พื้นที่ดูแลรับผิดชอบ : ๒๗๗,๑๓๕.๗๗ ไร่
พื้นที่ป่าสงวนแห่งชาติ : ๙๐,๑๑๓.๓๘ ไร่
พื้นที่ป่าคงสภาพ : ๗๗,๖๖๗.๕๖ ไร่

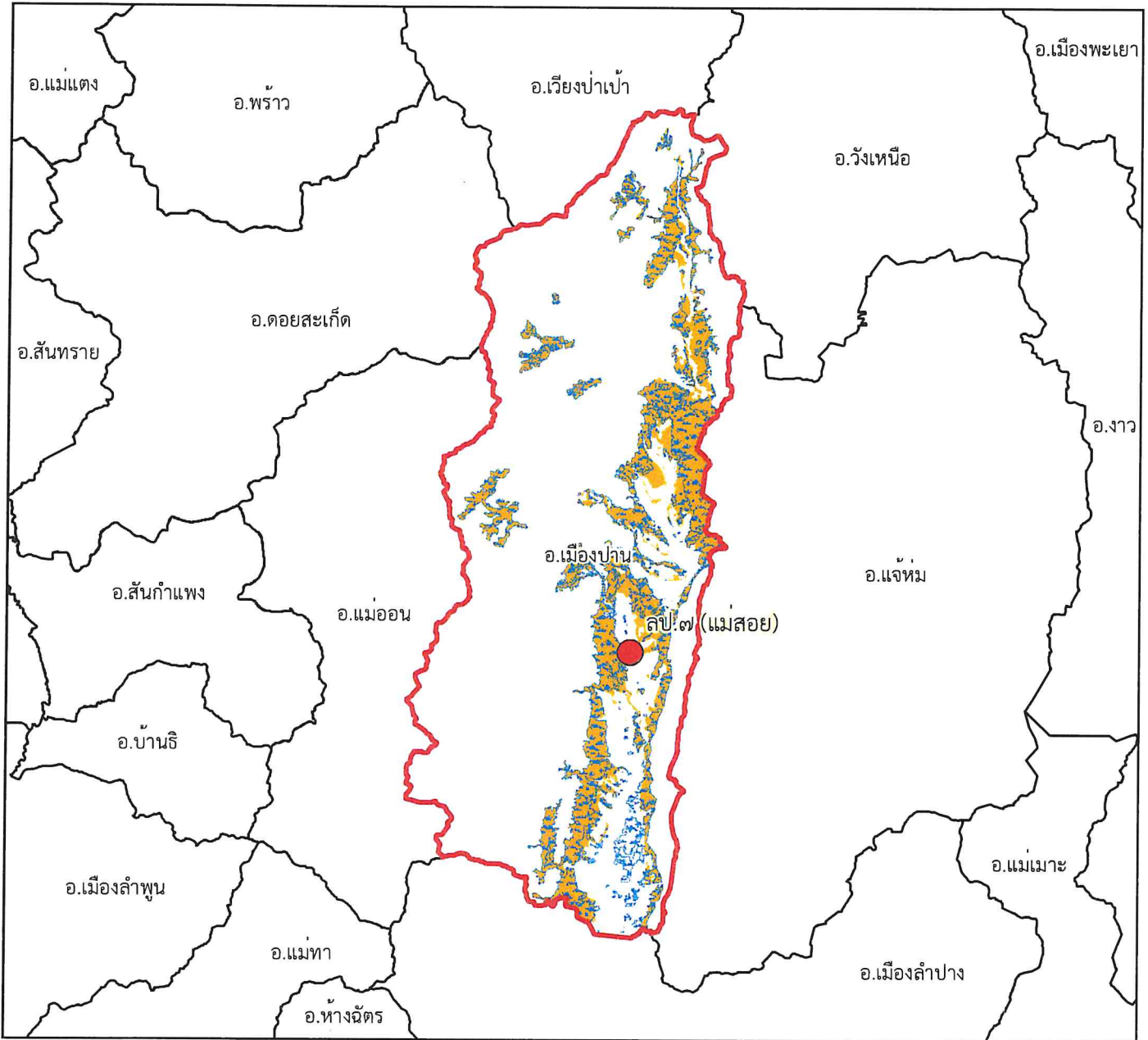
คำอธิบายสัญลักษณ์

- พื้นที่ป่าสงวนแห่งชาติ
- พื้นที่ป่าคงสภาพ ปี พ.ศ. ๒๕๖๕
- ขอบเขตการปกครอง (อำเภอ)
- ขอบเขตพื้นที่หน่วยป้องกันรักษาป่า
- ที่ตั้งหน่วยป้องกันรักษาป่า
- ที่ตั้งหน่วยป้องกันรักษาป่า (รับมอบกรมอุทยานฯ)
- ที่ตั้งฐานป้องกันรักษาป่า (รับมอบกรมอุทยานฯ)





แผนที่พื้นที่รับผิดชอบหน่วยป้องกันรักษาป่า ที่ ลป.๗ (แม่สอย) สำนักจัดการทรัพยากรป่าไม้ที่ ๓ (ลำปาง)










๑:๔๓๙,๐๐๐

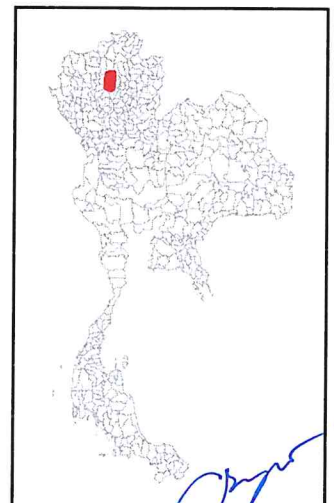
Datum : WGS๑๙๘๔

๐ ๒.๕ ๕ ๑๐ ๑๕ ๒๐ กิโลเมตร

พื้นที่ดูแลรับผิดชอบ : ๑๗๐,๔๔๕.๙๑ ไร่
พื้นที่ป่าสงวนแห่งชาติ : ๑๑๖,๑๔๗.๘๙ ไร่
พื้นที่ป่าคงสภาพ : ๙๐,๕๕๖.๐๖ ไร่

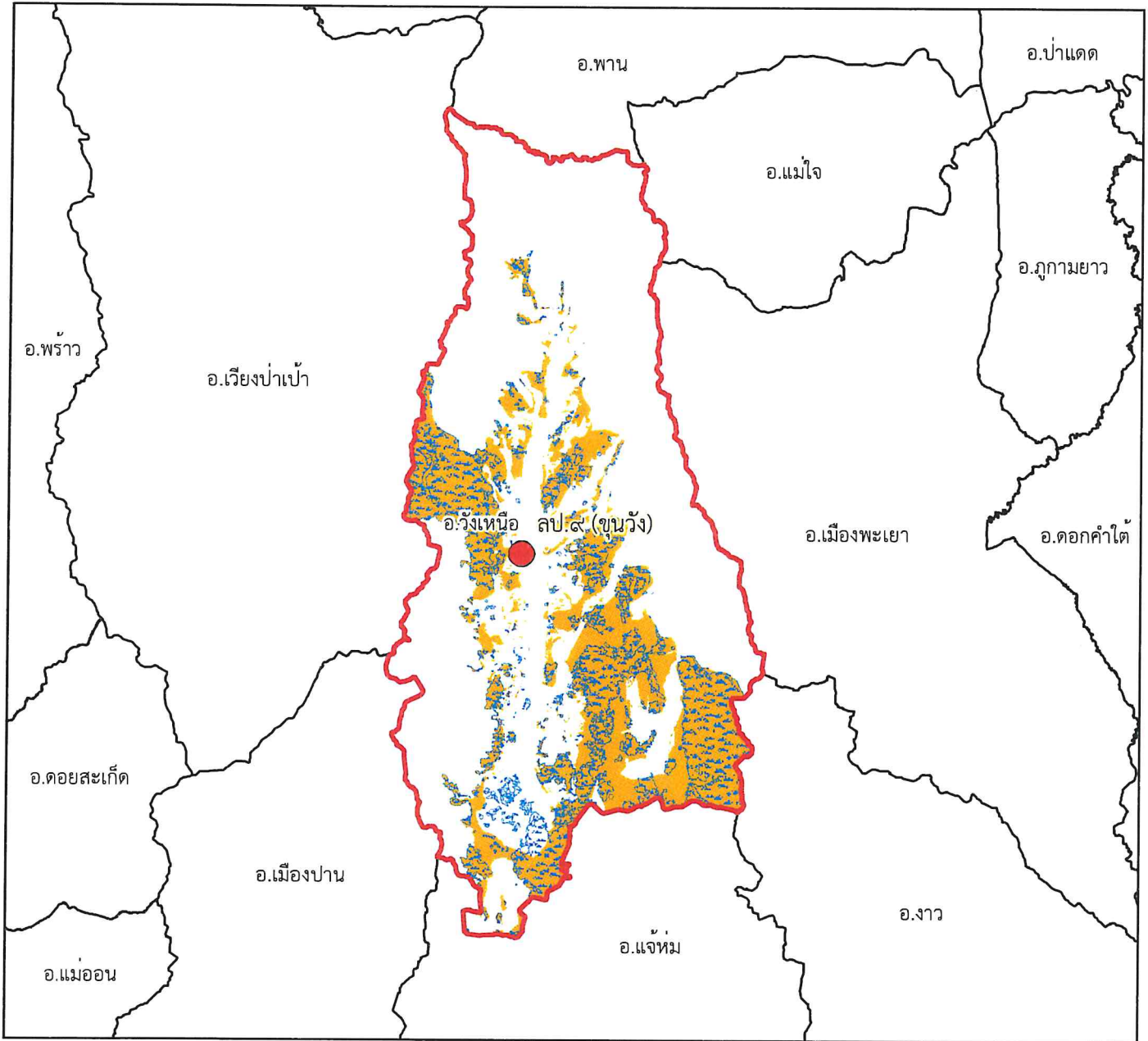
คำอธิบายสัญลักษณ์

-  พื้นที่ป่าสงวนแห่งชาติ
-  พื้นที่ป่าคงสภาพ ปี พ.ศ. ๒๕๖๕
-  ขอบเขตการปกครอง (อำเภอ)
-  ขอบเขตพื้นที่หน่วยป้องกันรักษาป่า
-  ที่ตั้งหน่วยป้องกันรักษาป่า
-  ที่ตั้งหน่วยป้องกันรักษาป่า (รับมอบกรมอุทยานฯ)
-  ที่ตั้งฐานป้องกันรักษาป่า (รับมอบกรมอุทยานฯ)





แผนที่พื้นที่รับผิดชอบหน่วยป้องกันรักษาป่า ที่ ลป.๙ (ขุนวัง) สำนักจัดการทรัพยากรป่าไม้ที่ ๓ (ลำปาง)



๑:๕๑๒,๐๐๐

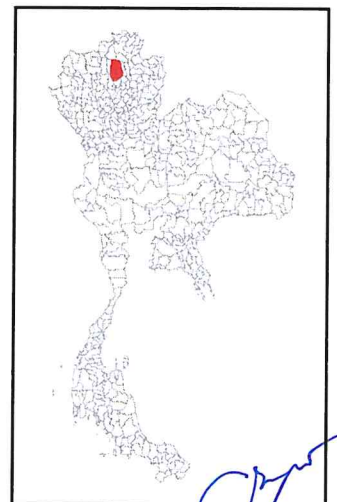
Datum : WGS๑๙๘๔

๐ ๒.๒๕๔.๕ ๕ ๑๓.๕ ๑๘ กิโลเมตร

พื้นที่ดูแลรับผิดชอบ : ๒๓๖,๖๘๓.๓๗ ไร่
พื้นที่ป่าสงวนแห่งชาติ : ๑๗๐,๑๕๑.๖ ไร่
พื้นที่ป่าคงสภาพ : ๙๙,๓๒๒.๕๖ ไร่

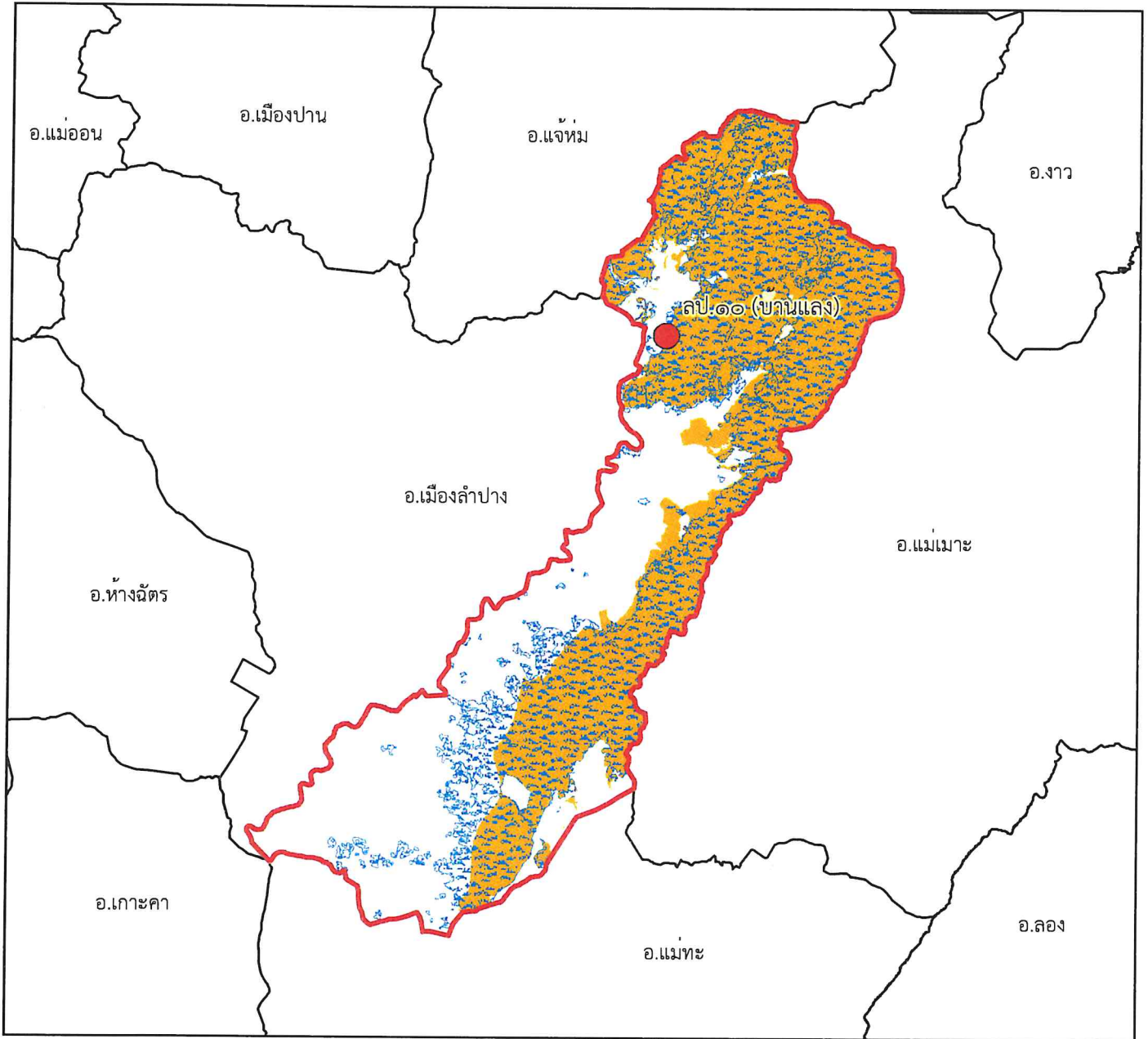
คำอธิบายสัญลักษณ์

- พื้นที่ป่าสงวนแห่งชาติ
- พื้นที่ป่าคงสภาพ ปี พ.ศ. ๒๕๖๕
- ขอบเขตการปกครอง (อำเภอ)
- ขอบเขตพื้นที่หน่วยป้องกันรักษาป่า
- ที่ตั้งหน่วยป้องกันรักษาป่า
- ที่ตั้งหน่วยป้องกันรักษาป่า (รับมอบกรมอุทยานฯ)
- ที่ตั้งฐานป้องกันรักษาป่า (รับมอบกรมอุทยานฯ)





แผนที่พื้นที่รับผิดชอบหน่วยป้องกันรักษาป่า
ที่ ลป.๑๐ (บ้านแลง)
สำนักจัดการทรัพยากรป่าไม้ที่ ๓ (ลำปาง)



๑:๓๔๐,๐๐๐

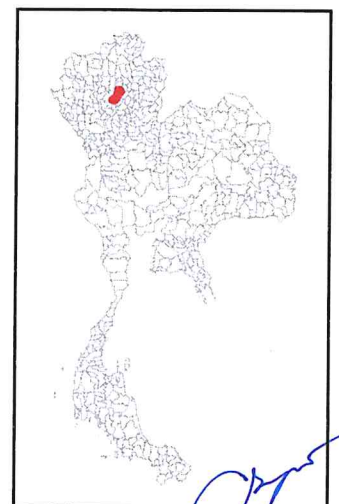
Datum : WGS๑๙๘๔

๐ ๑.๗๕๓.๕ ๗ ๑๐.๕ ๑๔
กิโลเมตร

พื้นที่ดูแลรับผิดชอบ : ๓๒๗,๓๒๔.๙๑ ไร่
พื้นที่ป่าสงวนแห่งชาติ : ๑๘๕,๕๕๓.๒๘ ไร่
พื้นที่ป่าคงสภาพ : ๑๘๔,๘๗๔.๓๑ ไร่

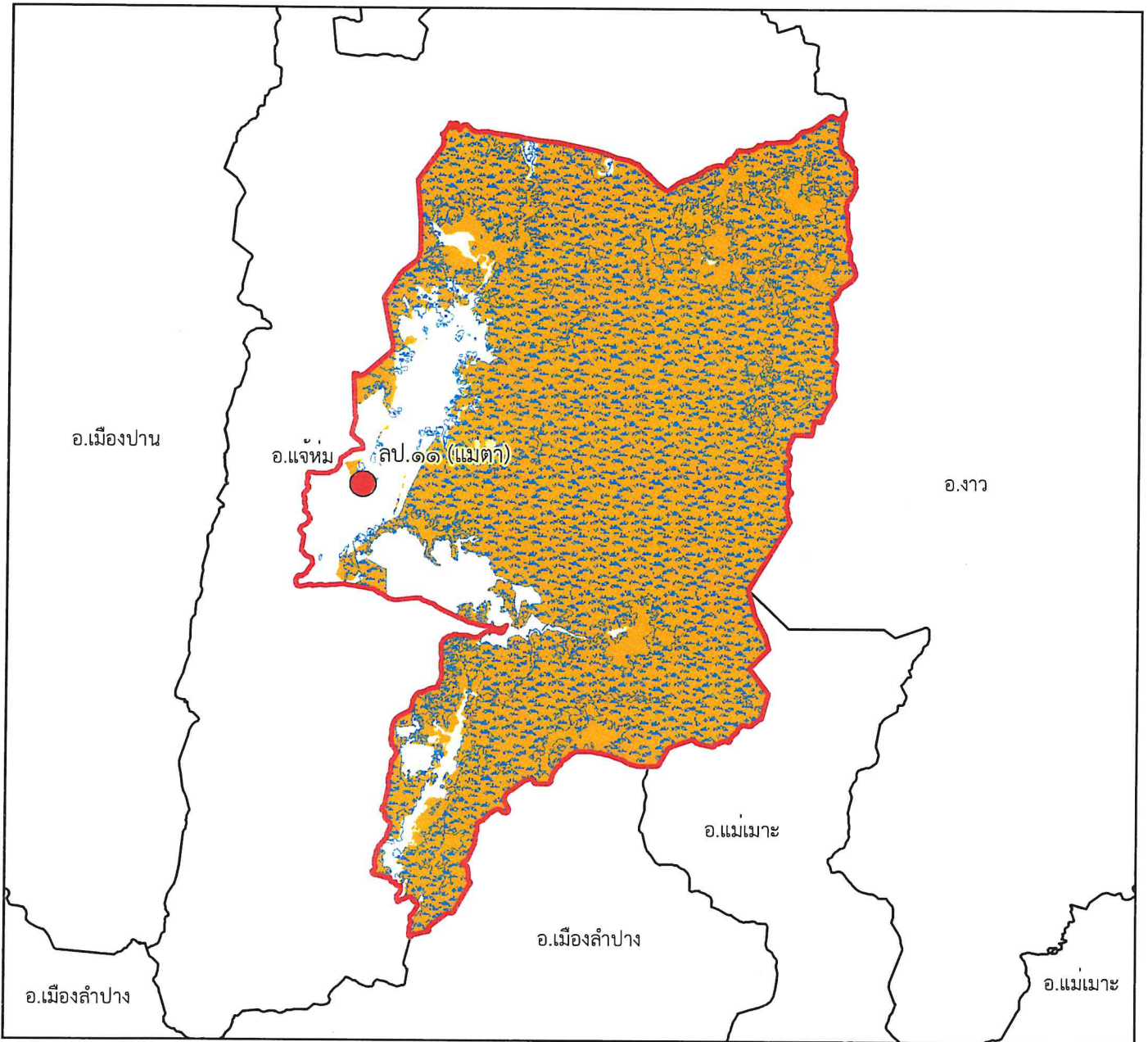
คำอธิบายสัญลักษณ์

- พื้นที่ป่าสงวนแห่งชาติ
- พื้นที่ป่าคงสภาพ ปี พ.ศ. ๒๕๖๕
- ขอบเขตการปกครอง (อำเภอ)
- ขอบเขตพื้นที่หน่วยป้องกันรักษาป่า
- ที่ตั้งหน่วยป้องกันรักษาป่า
- ที่ตั้งหน่วยป้องกันรักษาป่า (รับมอบกรมอุทยานฯ)
- ที่ตั้งฐานป้องกันรักษาป่า (รับมอบกรมอุทยานฯ)





แผนที่พื้นที่รับผิดชอบหน่วยป้องกันรักษาป่า ที่ ลป.๑๑ (แม่ตา) สำนักจัดการทรัพยากรป่าไม้ที่ ๓ (ลำปาง)










๑:๒๗๓,๐๐๐

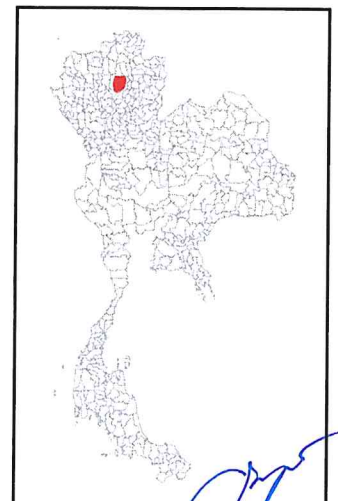
Datum : WGS๑๙๘๔

๐ ๑.๕ ๓ ๖ ๙ ๑๒ กิโลเมตร

พื้นที่ดูแลรับผิดชอบ : ๓๓๖,๓๗๑.๕๗ ไร่
พื้นที่ป่าสงวนแห่งชาติ : ๓๐๗,๓๗๔.๔๘ ไร่
พื้นที่ป่าคงสภาพ : ๒๖๙,๘๖๖.๗๔ ไร่

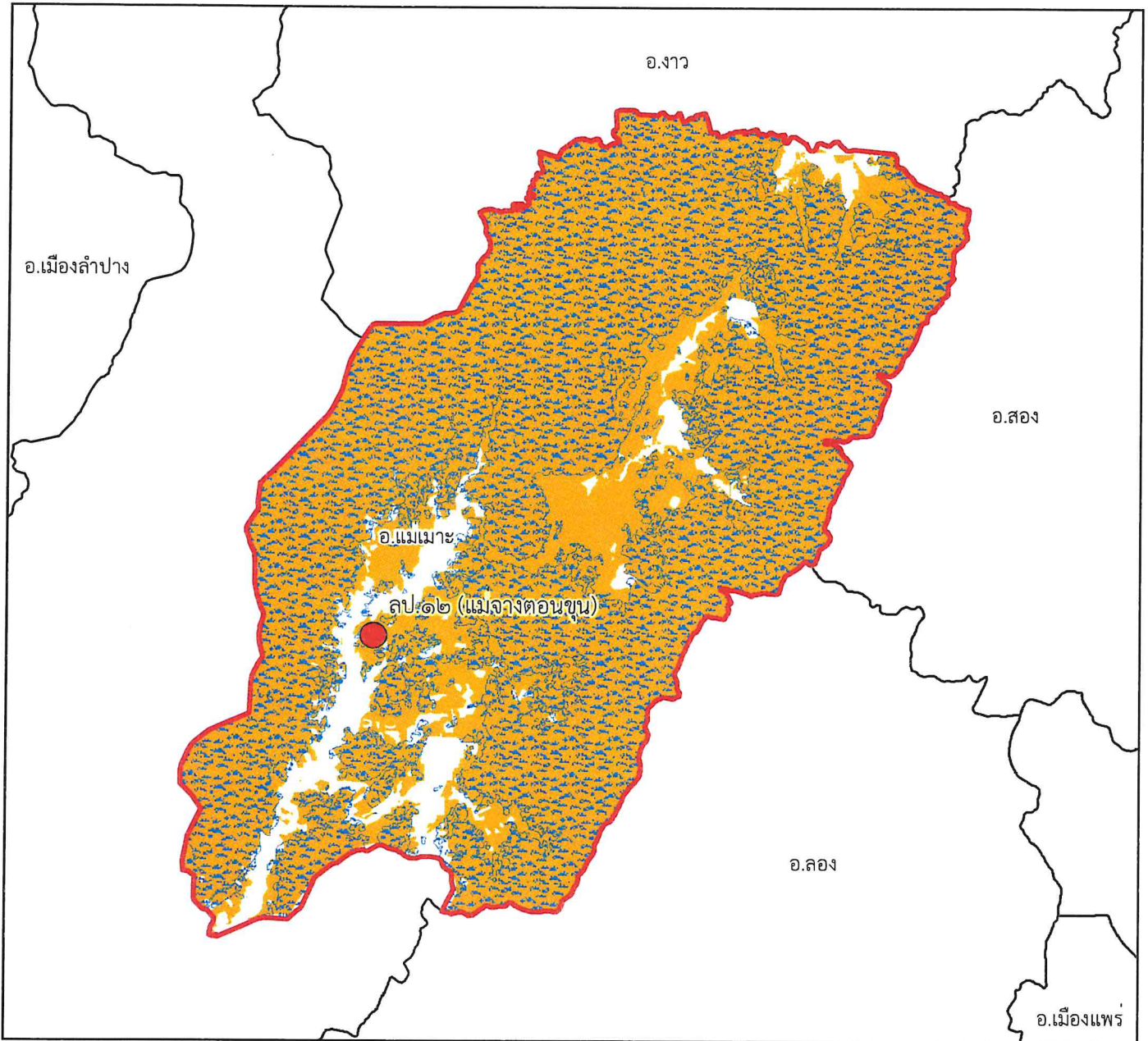
คำอธิบายสัญลักษณ์

-  พื้นที่ป่าสงวนแห่งชาติ
-  พื้นที่ป่าคงสภาพ ปี พ.ศ. ๒๕๖๕
-  ขอบเขตการปกครอง (อำเภอ)
-  ขอบเขตพื้นที่หน่วยป้องกันรักษาป่า
-  ที่ตั้งหน่วยป้องกันรักษาป่า
-  ที่ตั้งหน่วยป้องกันรักษาป่า (รับมอบกรมอุทยานฯ)
-  ที่ตั้งฐานป้องกันรักษาป่า (รับมอบกรมอุทยานฯ)



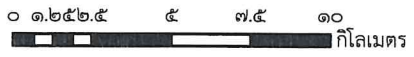


แผนที่พื้นที่รับผิดชอบหน่วยป้องกันรักษาป่า
ที่ ลป.๑๒ (แม่จางตอนขุน)
สำนักจัดการทรัพยากรป่าไม้ที่ ๓ (ลำปาง)










๑:๒๓๒,๐๐๐

Datum : WGS๑๙๘๔



พื้นที่ดูแลรับผิดชอบ : ๓๒๗,๔๙๕.๖๓ ไร่
พื้นที่ป่าสงวนแห่งชาติ : ๓๑๒,๐๑๔.๖๒ ไร่
พื้นที่ป่าคงสภาพ : ๒๖๑,๐๗๓.๔๙ ไร่

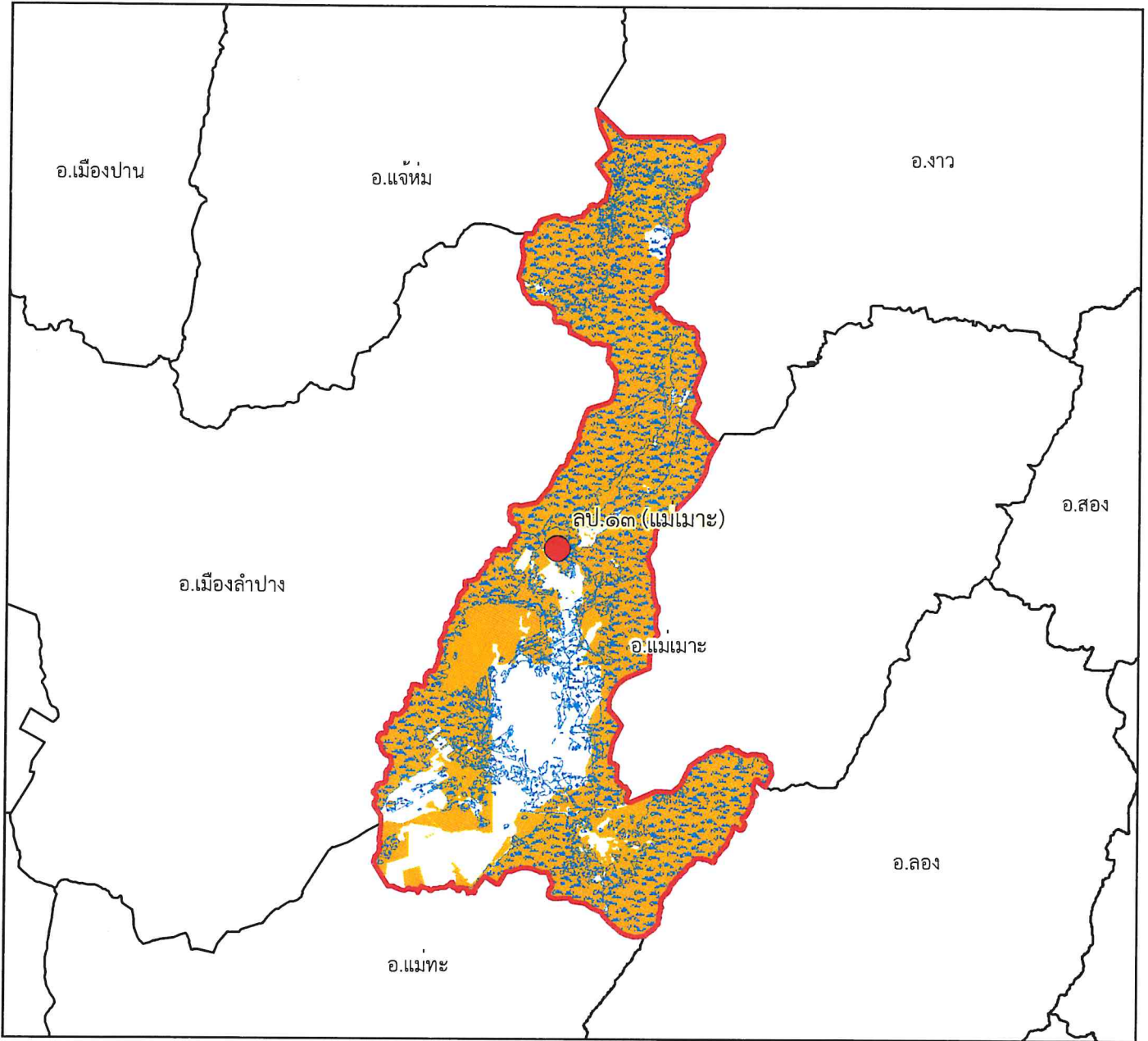
คำอธิบายสัญลักษณ์

-  พื้นที่ป่าสงวนแห่งชาติ
-  พื้นที่ป่าคงสภาพ ปี พ.ศ. ๒๕๖๕
-  ขอบเขตการปกครอง (อำเภอ)
-  ขอบเขตพื้นที่หน่วยป้องกันรักษาป่า
-  ที่ตั้งหน่วยป้องกันรักษาป่า
-  ที่ตั้งหน่วยป้องกันรักษาป่า (รับมอบกรมอุทยานฯ)
-  ที่ตั้งฐานป้องกันรักษาป่า (รับมอบกรมอุทยานฯ)





แผนที่พื้นที่รับผิดชอบหน่วยป้องกันรักษาป่า ที่ ลป.๑๓ (แม่เมาะ) สำนักจัดการทรัพยากรป่าไม้ที่ ๓ (ลำปาง)










๑:๓๘๕,๐๐๐

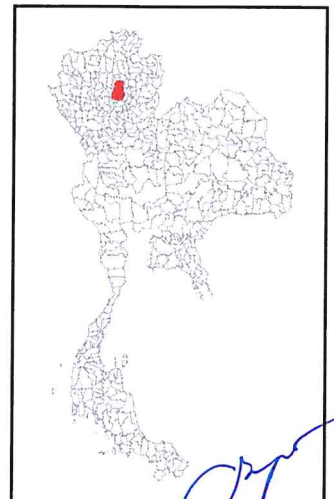
Datum : WGS๑๙๘๔

๐ ๒ ๔ ๘ ๑๒ ๑๖ กิโลเมตร

พื้นที่ดูแลรับผิดชอบ : ๓๔๘,๖๗๑.๕๔ ไร่
พื้นที่ป่าสงวนแห่งชาติ : ๒๙๐,๘๗๓.๖๑ ไร่
พื้นที่ป่าคงสภาพ : ๒๔๓,๙๒๑.๑๘ ไร่

คำอธิบายสัญลักษณ์

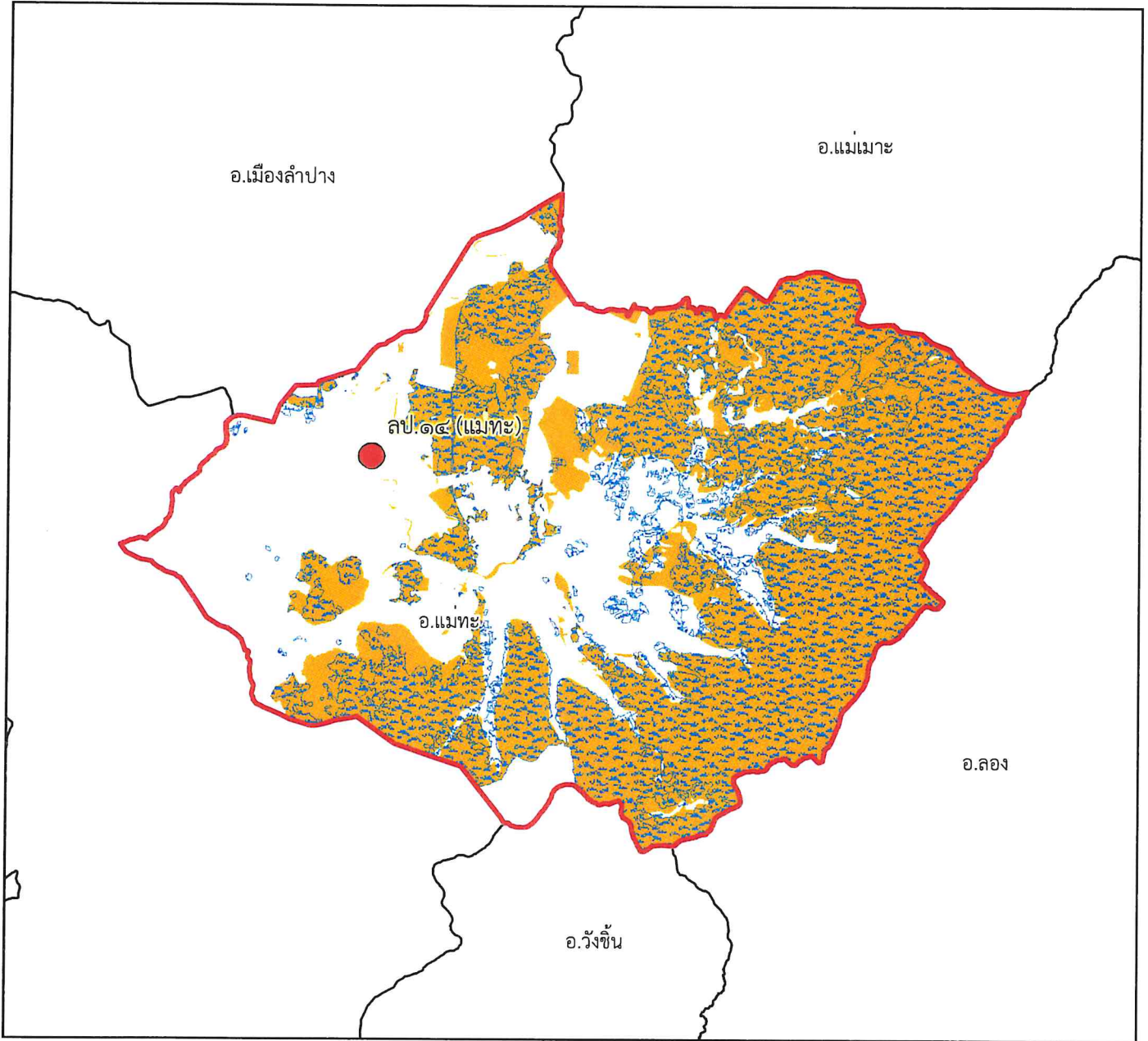
-  พื้นที่ป่าสงวนแห่งชาติ
-  พื้นที่ป่าคงสภาพ ปี พ.ศ. ๒๕๖๕
-  ขอบเขตการปกครอง (อำเภอ)
-  ขอบเขตพื้นที่หน่วยป้องกันรักษาป่า
-  ที่ตั้งหน่วยป้องกันรักษาป่า
-  ที่ตั้งหน่วยป้องกันรักษาป่า (รับมอบกรมอุทยานฯ)
-  ที่ตั้งฐานป้องกันรักษาป่า (รับมอบกรมอุทยานฯ)



[Handwritten signature]



แผนที่พื้นที่รับผิดชอบหน่วยป้องกันรักษาป่า
ที่ ลป.๑๔ (แม่ทะ)
สำนักจัดการทรัพยากรป่าไม้ที่ ๓ (ลำปาง)










๑:๒๑๙,๐๐๐

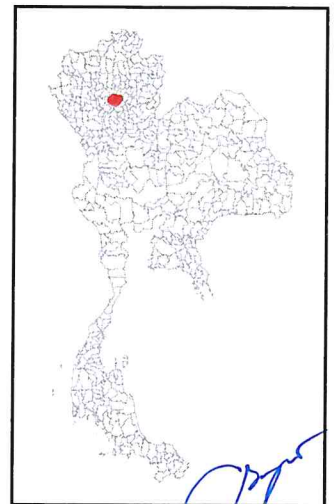
Datum : WGS๑๙๘๔

๐ ๑.๒๕๒.๕ ๕ ๗.๕ ๑๐ กิโลเมตร

พื้นที่ดูแลรับผิดชอบ : ๒๓๙,๒๐๘.๗๘ ไร่
พื้นที่ป่าสงวนแห่งชาติ : ๑๖๒,๒๕๙.๔๙ ไร่
พื้นที่ป่าคงสภาพ : ๑๓๗,๒๕๐.๓๓ ไร่

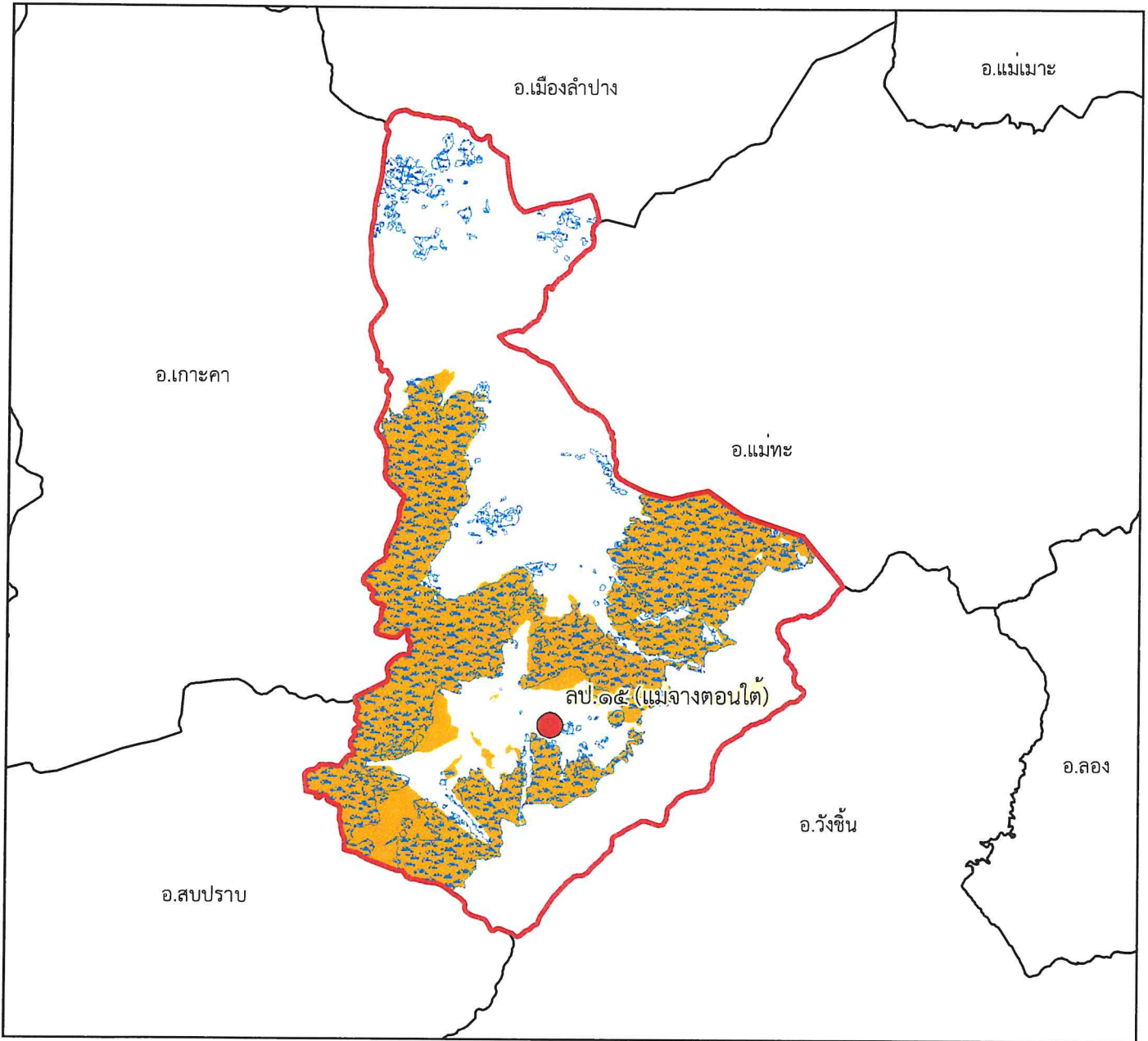
คำอธิบายสัญลักษณ์

-  พื้นที่ป่าสงวนแห่งชาติ
-  พื้นที่ป่าคงสภาพ ปี พ.ศ. ๒๕๖๕
-  ขอบเขตการปกครอง (อำเภอ)
-  ขอบเขตพื้นที่หน่วยป้องกันรักษาป่า
-  ที่ตั้งหน่วยป้องกันรักษาป่า
-  ที่ตั้งหน่วยป้องกันรักษาป่า (รับมอบกรมอุทยานฯ)
-  ที่ตั้งฐานป้องกันรักษาป่า (รับมอบกรมอุทยานฯ)





แผนที่พื้นที่รับผิดชอบหน่วยป้องกันรักษาป่า ที่ ลป.๑๕ (แม่จางตอนใต้) สำนักจัดการทรัพยากรป่าไม้ที่ ๓ (ลำปาง)










๑:๒๔๓,๐๐๐

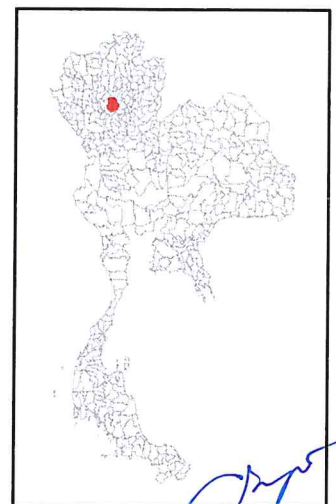
Datum : WGS๑๙๘๔

๐ ๑.๒๕๒.๕ ๕ ๗.๕ ๑๐ กิโลเมตร

พื้นที่ดูแลรับผิดชอบ : ๑๗๗,๕๒๕.๓๕ ไร่
พื้นที่ป่าสงวนแห่งชาติ : ๘๘,๐๓๘.๓๖ ไร่
พื้นที่ป่าคงสภาพ : ๘๒,๗๘๙.๙๑ ไร่

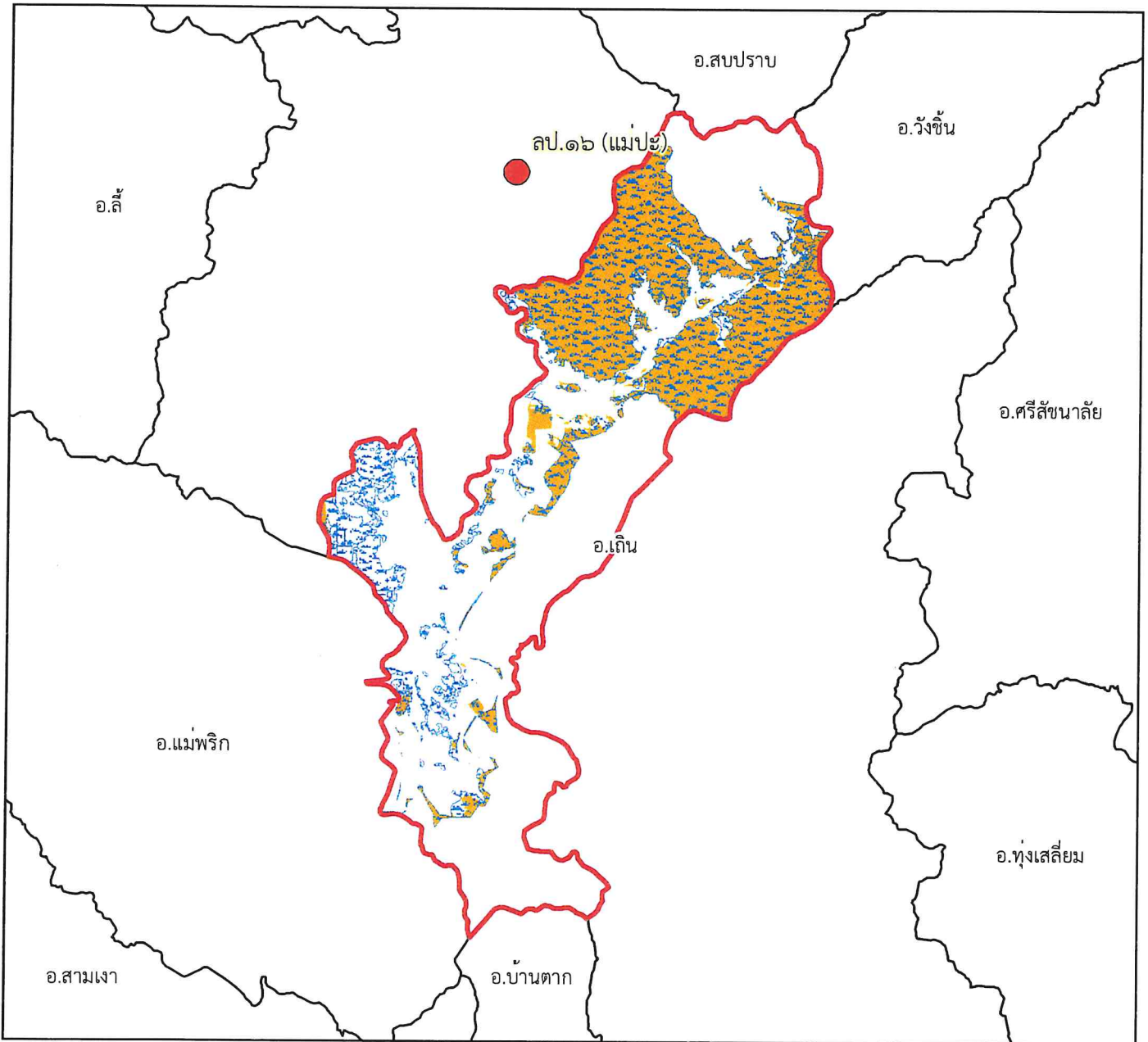
คำอธิบายสัญลักษณ์

-  พื้นที่ป่าสงวนแห่งชาติ
-  พื้นที่ป่าคงสภาพ ปี พ.ศ. ๒๕๖๕
-  ขอบเขตการปกครอง (อำเภอ)
-  ขอบเขตพื้นที่หน่วยป้องกันรักษาป่า
-  ที่ตั้งหน่วยป้องกันรักษาป่า
-  ที่ตั้งหน่วยป้องกันรักษาป่า (รับมอบกรมอุทยานฯ)
-  ที่ตั้งฐานป้องกันรักษาป่า (รับมอบกรมอุทยานฯ)





แผนที่พื้นที่รับผิดชอบหน่วยป้องกันรักษาป่า ที่ ลป.๑๖ (แม่ปะ) สำนักจัดการทรัพยากรป่าไม้ที่ ๓ (ลำปาง)










๑:๓๐๗,๐๐๐

Datum : WGS๑๙๘๔

๐ ๑.๗๕๓.๕ ๗ ๑๐.๕ ๑๔ กิโลเมตร

คำอธิบายสัญลักษณ์

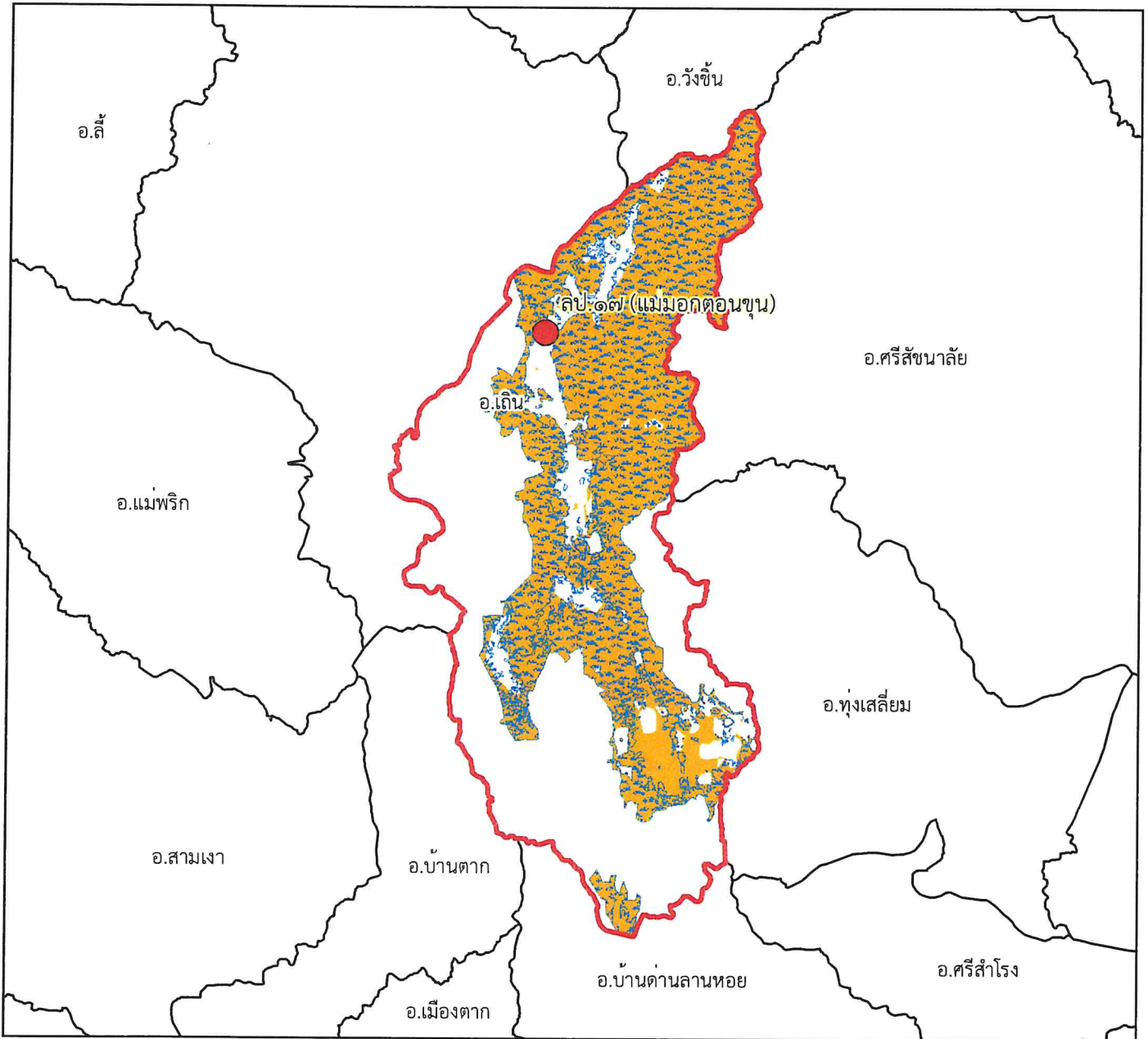
-  พื้นที่ป่าสงวนแห่งชาติ
-  พื้นที่ป่าคงสภาพ ปี พ.ศ. ๒๕๖๕
-  ขอบเขตการปกครอง (อำเภอ)
-  ขอบเขตพื้นที่หน่วยป้องกันรักษาป่า
-  ที่ตั้งหน่วยป้องกันรักษาป่า
-  ที่ตั้งหน่วยป้องกันรักษาป่า (รับมอบกรมอุทยานฯ)
-  ที่ตั้งฐานป้องกันรักษาป่า (รับมอบกรมอุทยานฯ)

พื้นที่ดูแลรับผิดชอบ : ๑๓๐,๕๖๖.๐๕ ไร่
พื้นที่ป่าสงวนแห่งชาติ : ๗๒,๕๙๘.๕๖ ไร่
พื้นที่ป่าคงสภาพ : ๘๔,๖๒๓.๗ ไร่





แผนที่พื้นที่รับผิดชอบหน่วยป้องกันรักษาป่า ที่ ลป.๑๗ (แม่มอกตอนขุน) สำนักจัดการทรัพยากรป่าไม้ที่ ๓ (ลำปาง)



๑:๔๒๒,๐๐๐

Datum : WGS๑๙๘๔








๐ ๒.๒๕๔.๕ ๙ ๑๓.๕ ๑๘
กิโลเมตร

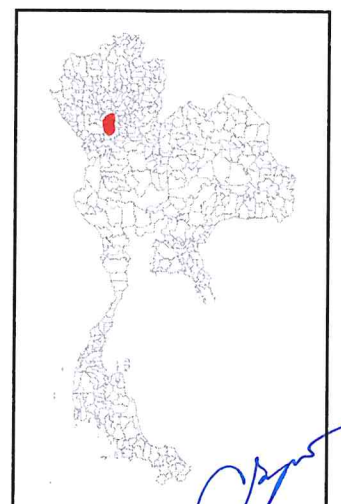
พื้นที่ดูแลรับผิดชอบ : ๒๘๗,๘๓๒.๑๓ ไร่

พื้นที่ป่าสงวนแห่งชาติ : ๒๖๕,๕๕๘.๗๕ ไร่

พื้นที่ป่าคงสภาพ : ๒๔๑,๖๘๗.๙ ไร่

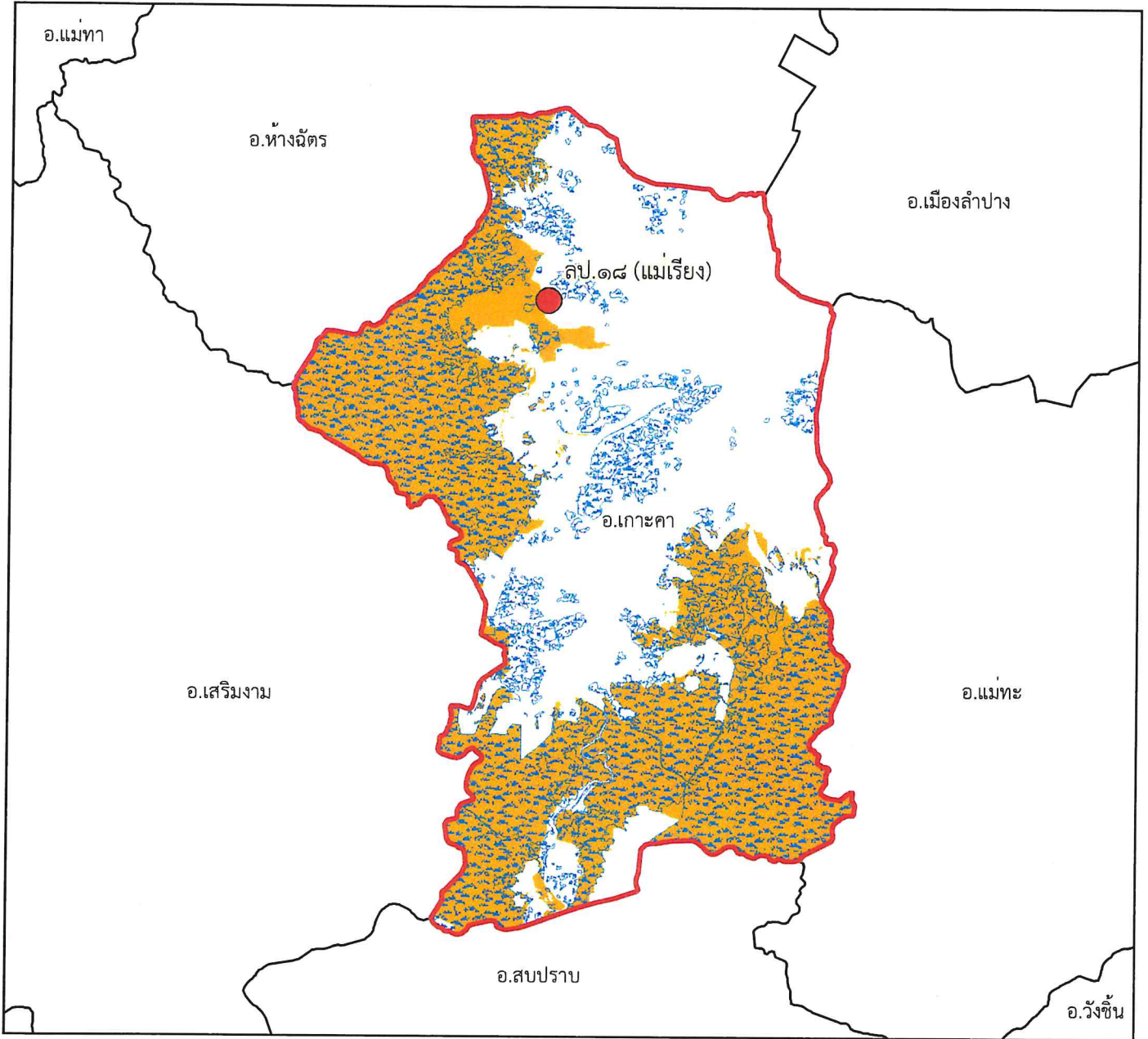
คำอธิบายสัญลักษณ์

-  พื้นที่ป่าสงวนแห่งชาติ
-  พื้นที่ป่าคงสภาพ ปี พ.ศ. ๒๕๖๕
-  ขอบเขตการปกครอง (อำเภอ)
-  ขอบเขตพื้นที่หน่วยป้องกันรักษาป่า
-  ที่ตั้งหน่วยป้องกันรักษาป่า
-  ที่ตั้งหน่วยป้องกันรักษาป่า (รับมอบกรมอุทยานฯ)
-  ที่ตั้งฐานป้องกันรักษาป่า (รับมอบกรมอุทยานฯ)





แผนที่พื้นที่รับผิดชอบหน่วยป้องกันรักษาป่า ที่ ลป.๑๘ (แม่เรียง) สำนักจัดการทรัพยากรป่าไม้ที่ ๓ (ลำปาง)










๑:๒๕๓,๐๐๐

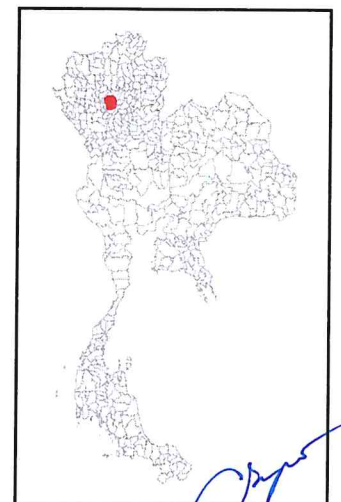
Datum : WGS๑๙๘๔

๐ ๑๒๕๒.๕ ๕ ๗.๕ ๑๐ กิโลเมตร

พื้นที่ดูแลรับผิดชอบ : ๒๘๕,๕๕๗.๕๗ ไร่
พื้นที่ป่าสงวนแห่งชาติ : ๑๔๘,๒๙๙.๔๒ ไร่
พื้นที่ป่าคงสภาพ : ๑๔๕,๔๑๔.๑๕ ไร่

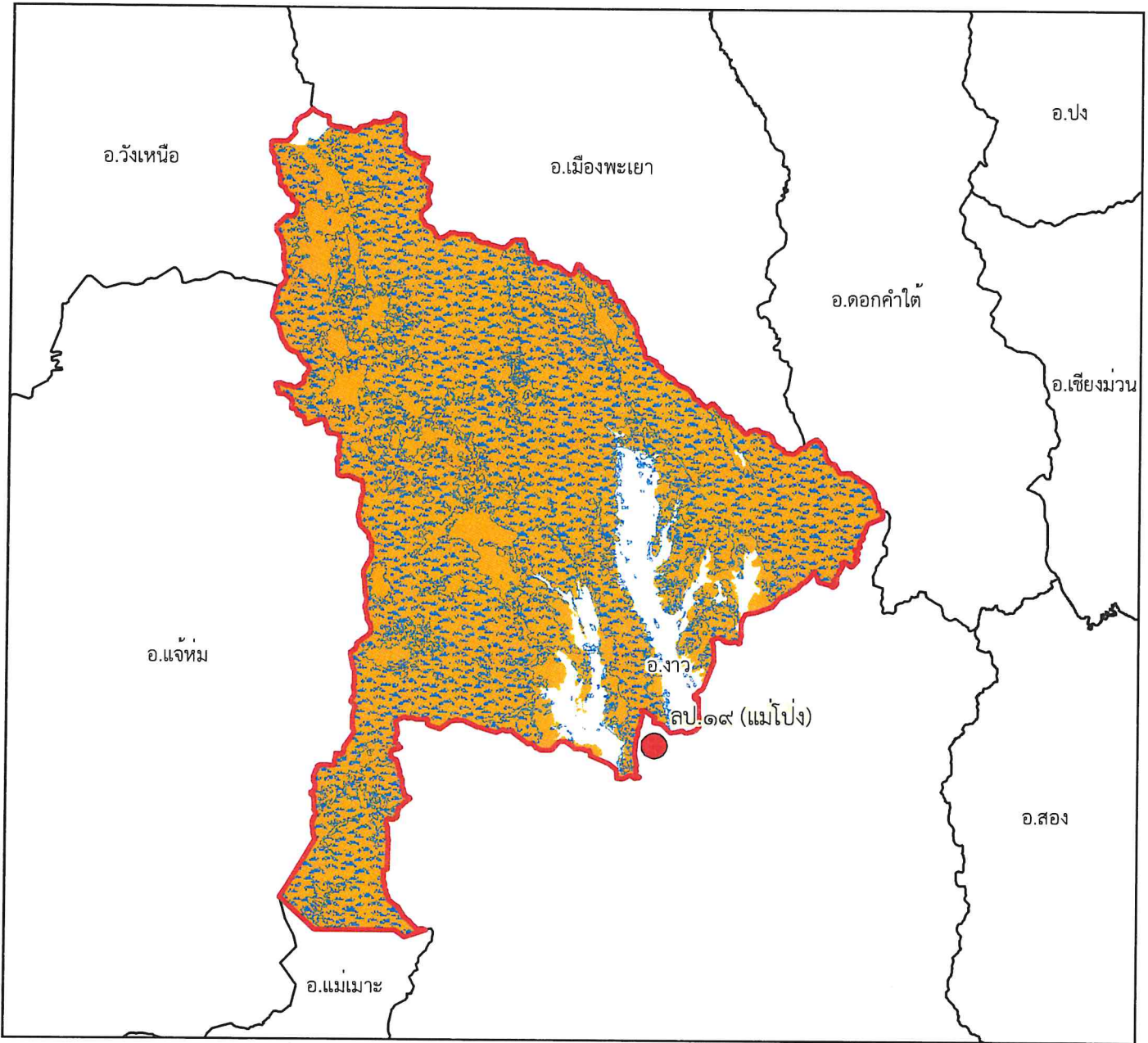
คำอธิบายสัญลักษณ์

-  พื้นที่ป่าสงวนแห่งชาติ
-  พื้นที่ป่าคงสภาพ ปี พ.ศ. ๒๕๖๕
-  ขอบเขตการปกครอง (อำเภอ)
-  ขอบเขตพื้นที่หน่วยป้องกันรักษาป่า
-  ที่ตั้งหน่วยป้องกันรักษาป่า
-  ที่ตั้งหน่วยป้องกันรักษาป่า (รับมอบกรมอุทยานฯ)
-  ที่ตั้งฐานป้องกันรักษาป่า (รับมอบกรมอุทยานฯ)





แผนที่พื้นที่รับผิดชอบหน่วยป้องกันรักษาป่า
ที่ ลป.๑๙ (แม่โป่ง)
สำนักจัดการทรัพยากรป่าไม้ที่ ๓ (ลำปาง)










๑:๓๒๒,๐๐๐

Datum : WGS๑๙๘๔

๐ ๑.๗๕๓.๕ ๗ ๑๐.๕ ๑๔ กิโลเมตร

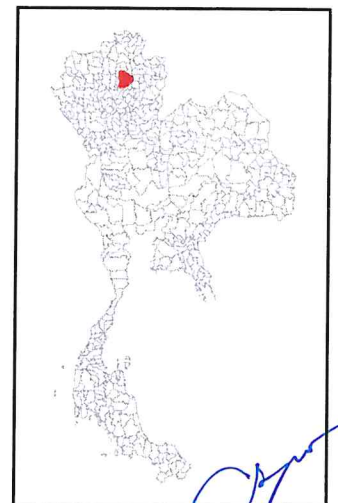
คำอธิบายสัญลักษณ์

-  พื้นที่ป่าสงวนแห่งชาติ
-  พื้นที่ป่าคงสภาพ ปี พ.ศ. ๒๕๖๕
-  ขอบเขตการปกครอง (อำเภอ)
-  ขอบเขตพื้นที่หน่วยป้องกันรักษาป่า
-  ที่ตั้งหน่วยป้องกันรักษาป่า
-  ที่ตั้งหน่วยป้องกันรักษาป่า (รับมอบกรมอุทยานฯ)
-  ที่ตั้งฐานป้องกันรักษาป่า (รับมอบกรมอุทยานฯ)

พื้นที่ดูแลรับผิดชอบ : ๔๑๐,๗๑๕.๗๘ ไร่

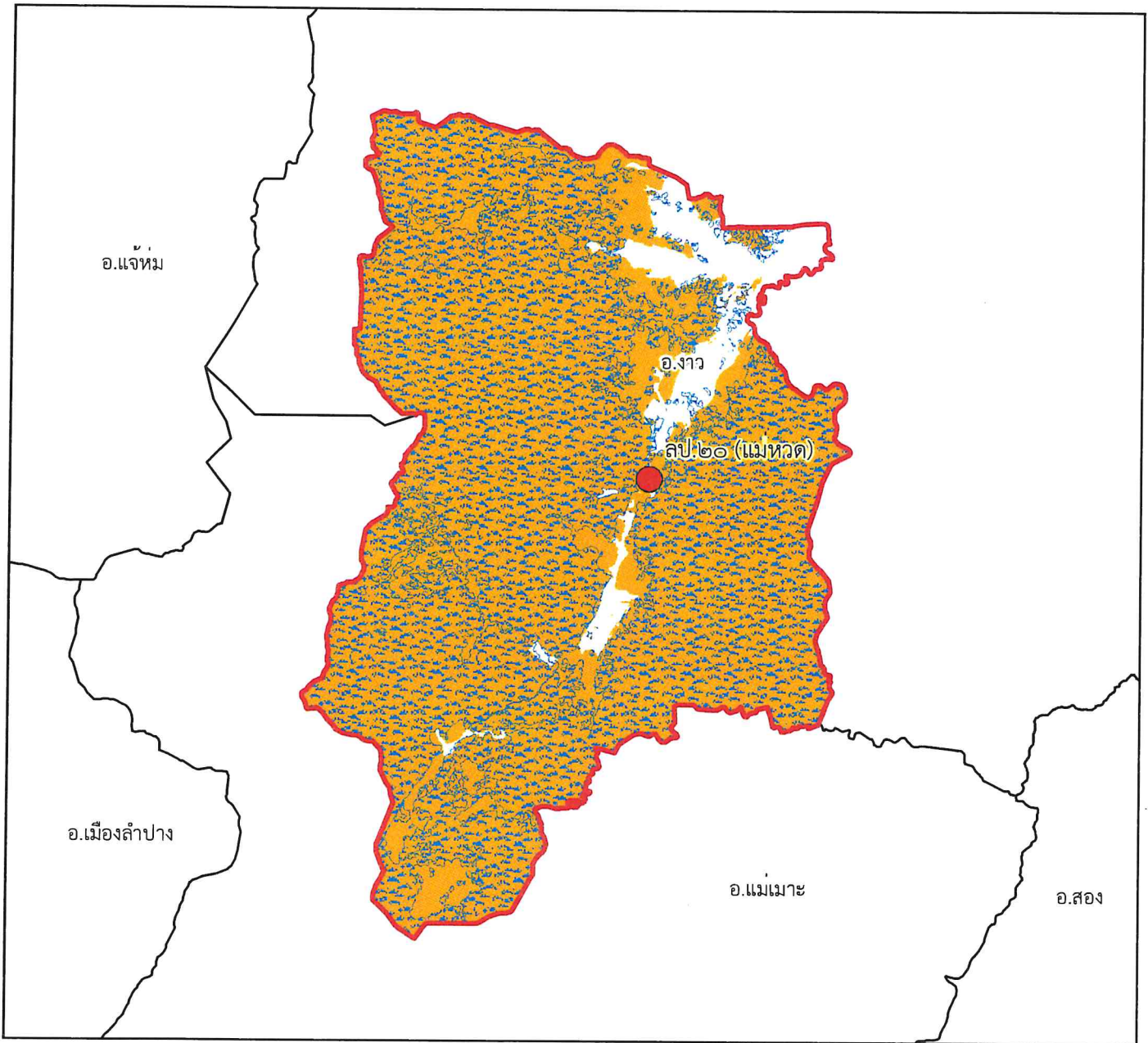
พื้นที่ป่าสงวนแห่งชาติ : ๓๘๖,๘๘๔.๔๕ ไร่

พื้นที่ป่าคงสภาพ : ๓๑๑,๓๐๑.๒๔ ไร่





แผนที่พื้นที่รับผิดชอบหน่วยป้องกันรักษาป่า
ที่ ลป.๒๐ (แม่หวด)
สำนักจัดการทรัพยากรป่าไม้ที่ ๓ (ลำปาง)










๑:๒๒๕,๐๐๐

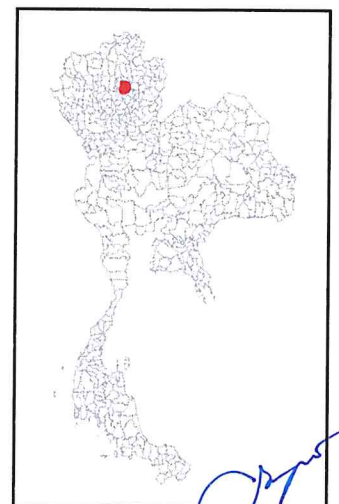
Datum : WGS๑๙๘๔

๐ ๑.๒๕๒.๕ ๕ ๗.๕ ๑๐ กิโลเมตร

พื้นที่ดูแลรับผิดชอบ : ๒๕๔,๐๘๑.๔๕ ไร่
พื้นที่ป่าสงวนแห่งชาติ : ๒๓๙,๐๒๗.๔๕ ไร่
พื้นที่ป่าคงสภาพ : ๒๐๘,๕๐๙.๑๑ ไร่

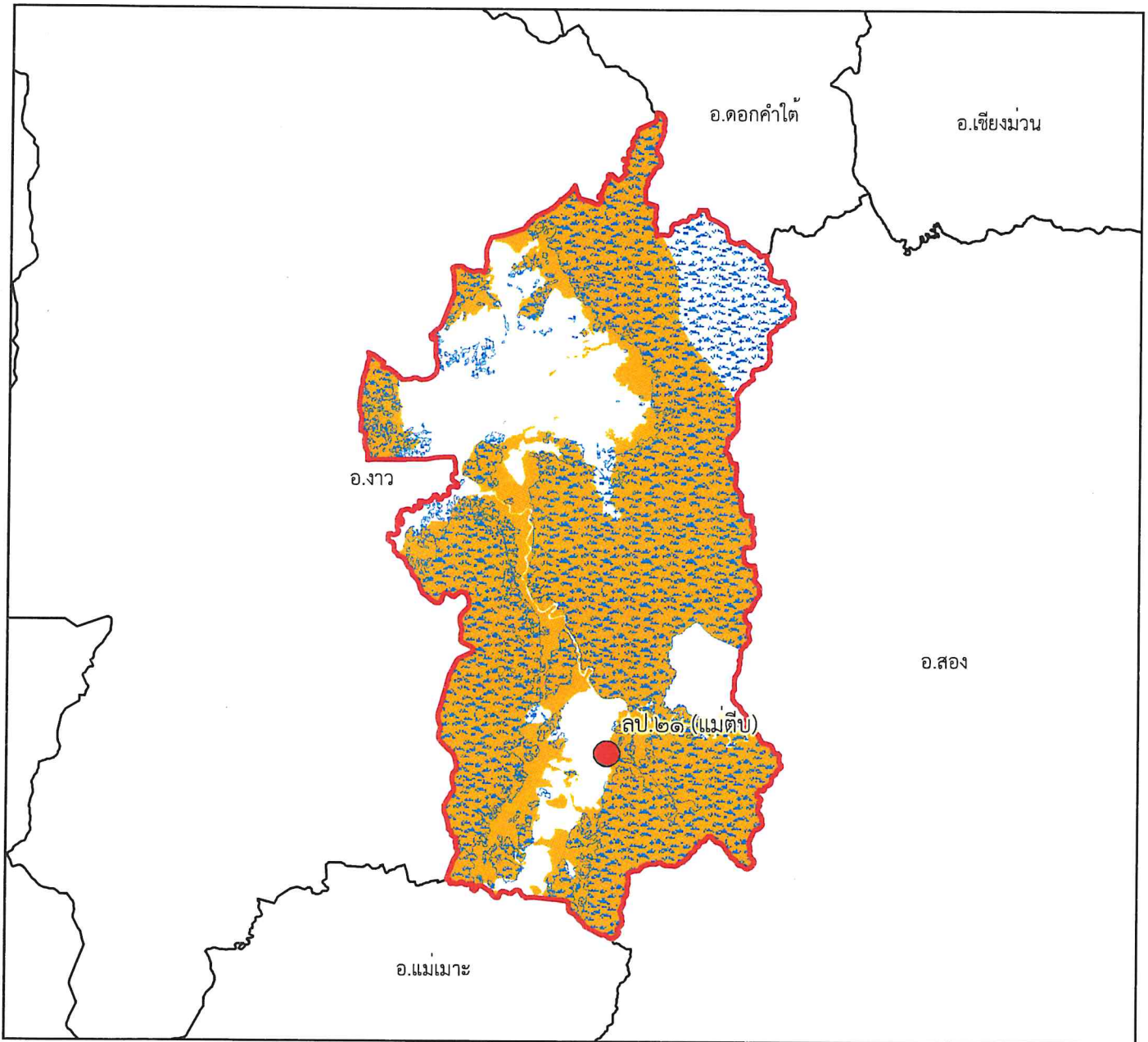
คำอธิบายสัญลักษณ์

-  พื้นที่ป่าสงวนแห่งชาติ
-  พื้นที่ป่าคงสภาพ ปี พ.ศ. ๒๕๖๕
-  ขอบเขตการปกครอง (อำเภอ)
-  ขอบเขตพื้นที่หน่วยป้องกันรักษาป่า
-  ที่ตั้งหน่วยป้องกันรักษาป่า
-  ที่ตั้งหน่วยป้องกันรักษาป่า (รับมอบกรมอุทยานฯ)
-  ที่ตั้งฐานป้องกันรักษาป่า (รับมอบกรมอุทยานฯ)





แผนที่พื้นที่รับผิดชอบหน่วยป้องกันรักษาป่า
ที่ ลป.๒๑ (แม่ตึบ)
สำนักจัดการทรัพยากรป่าไม้ที่ ๓ (ลำปาง)










๑:๒๖๗,๐๐๐

Datum : WGS๑๙๘๔

๐ ๑.๕ ๓ ๖ ๙ ๑๒ กิโลเมตร

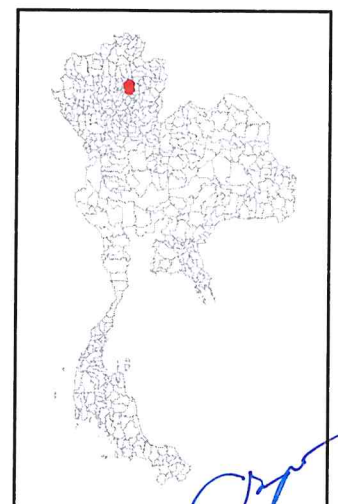
คำอธิบายสัญลักษณ์

-  พื้นที่ป่าสงวนแห่งชาติ
-  พื้นที่ป่าคงสภาพ ปี พ.ศ. ๒๕๖๕
-  ขอบเขตการปกครอง (อำเภอ)
-  ขอบเขตพื้นที่หน่วยป้องกันรักษาป่า
-  ที่ตั้งหน่วยป้องกันรักษาป่า
-  ที่ตั้งหน่วยป้องกันรักษาป่า (รับมอบกรมอุทยานฯ)
-  ที่ตั้งฐานป้องกันรักษาป่า (รับมอบกรมอุทยานฯ)

พื้นที่ดูแลรับผิดชอบ : ๒๔๔,๑๘๑.๗๒ ไร่

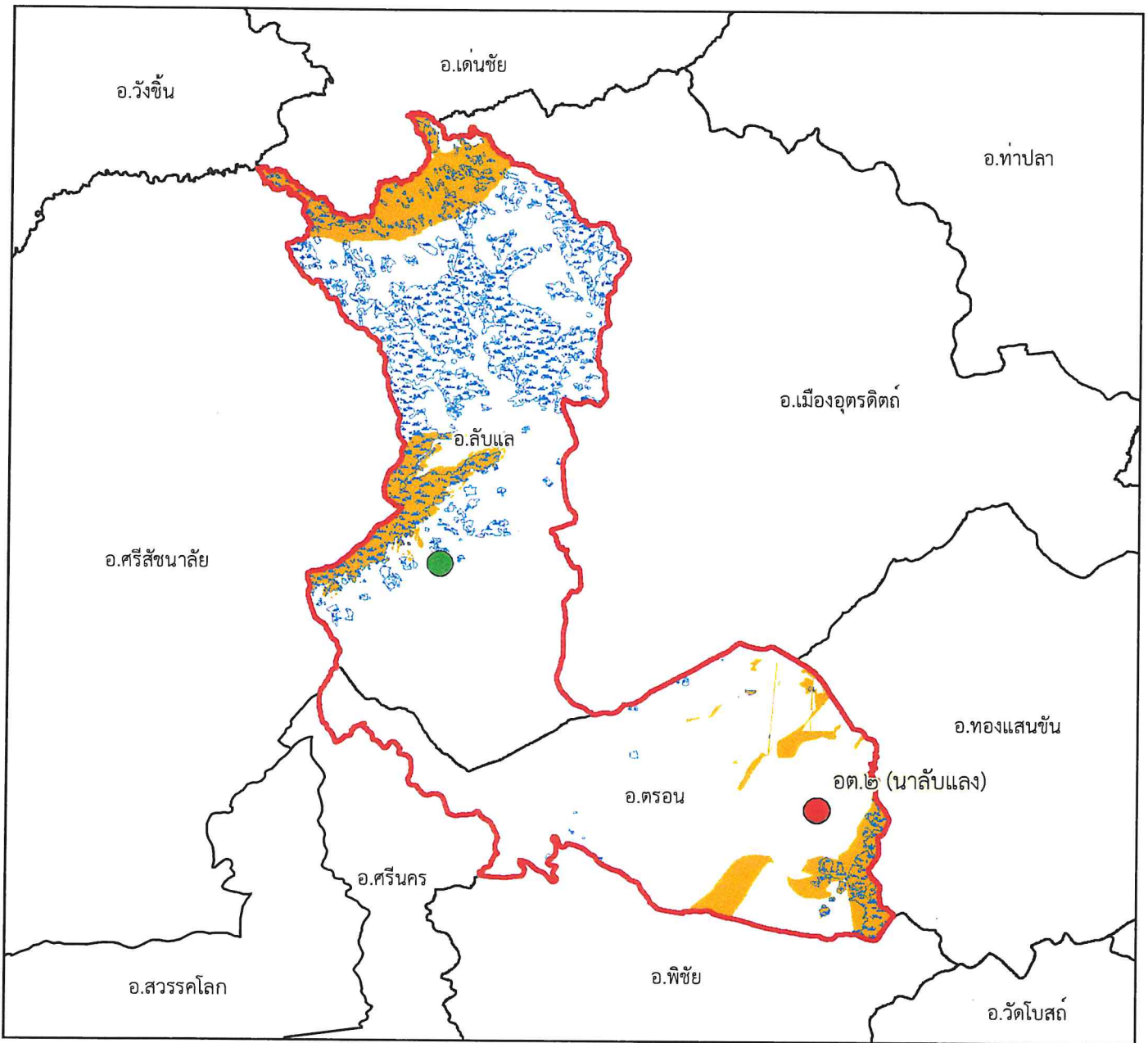
พื้นที่ป่าสงวนแห่งชาติ : ๑๙๑,๒๖๗.๕๒ ไร่

พื้นที่ป่าคงสภาพ : ๑๗๗,๙๗๘.๓๖ ไร่





แผนที่พื้นที่รับผิดชอบหน่วยป้องกันรักษาป่า ที่ อต.๒ (นาลับแลง) สำนักจัดการทรัพยากรป่าไม้ที่ ๓ (ลำปาง)










๑:๓๕๔,๐๐๐

Datum : WGS๑๙๘๔

๐ ๒ ๔ ๘ ๑๒ ๑๖ กิโลเมตร

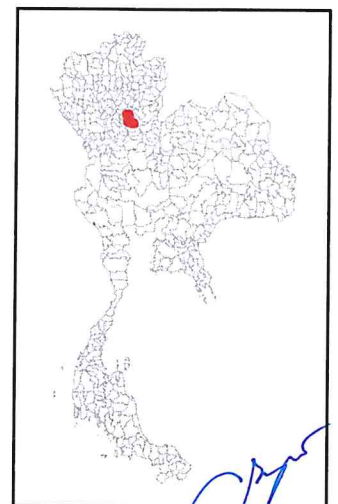
คำอธิบายสัญลักษณ์

-  พื้นที่ป่าสงวนแห่งชาติ
-  พื้นที่ป่าคงสภาพ ปี พ.ศ. ๒๕๖๕
-  ขอบเขตการปกครอง (อำเภอ)
-  ขอบเขตพื้นที่หน่วยป้องกันรักษาป่า
-  ที่ตั้งหน่วยป้องกันรักษาป่า
-  ที่ตั้งหน่วยป้องกันรักษาป่า (รับมอบกรมอุทยานฯ)
-  ที่ตั้งฐานป้องกันรักษาป่า (รับมอบกรมอุทยานฯ)

พื้นที่ดูแลรับผิดชอบ : ๔๓๗,๔๑๘.๘๘ ไร่

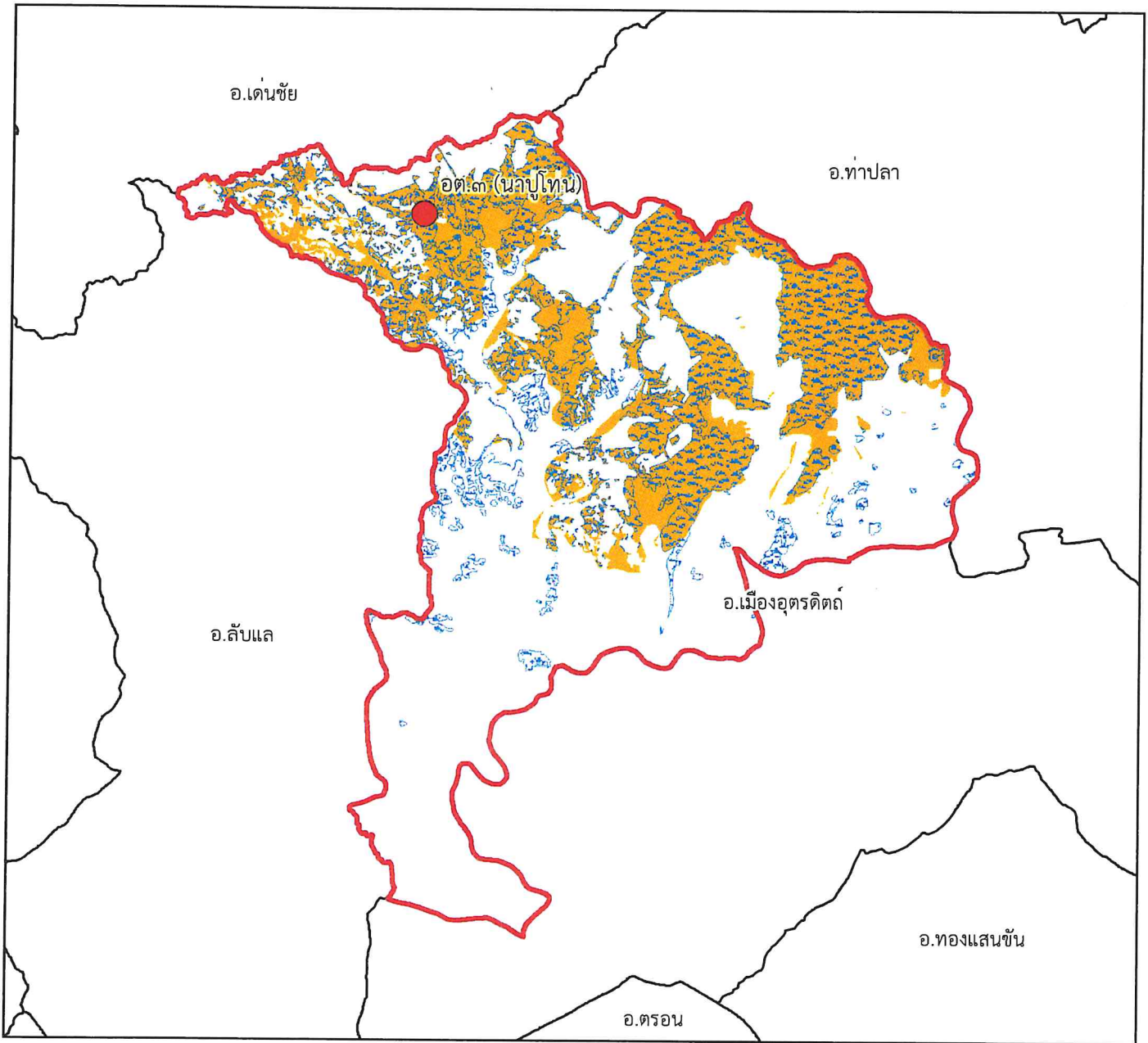
พื้นที่ป่าสงวนแห่งชาติ : ๖๓,๘๕๘.๔๓ ไร่

พื้นที่ป่าคงสภาพ : ๘๗,๐๐๓.๗๕ ไร่





แผนที่พื้นที่รับผิดชอบหน่วยป้องกันรักษาป่า ที่ อต.๓ (นาปู่โท่น) สำนักจัดการทรัพยากรป่าไม้ที่ ๓ (ลำปาง)



๑:๒๓๖,๐๐๐

Datum : WGS๑๙๘๔








๐ ๑.๒๕๒.๕ ๕ ๗.๕ ๑๐ กิโลเมตร

พื้นที่ดูแลรับผิดชอบ : ๑๙๕,๑๔๖.๕๓ ไร่

พื้นที่ป่าสงวนแห่งชาติ : ๘๓,๒๖๓.๓๘ ไร่

พื้นที่ป่าคงสภาพ : ๖๕,๔๔๘.๕๔ ไร่

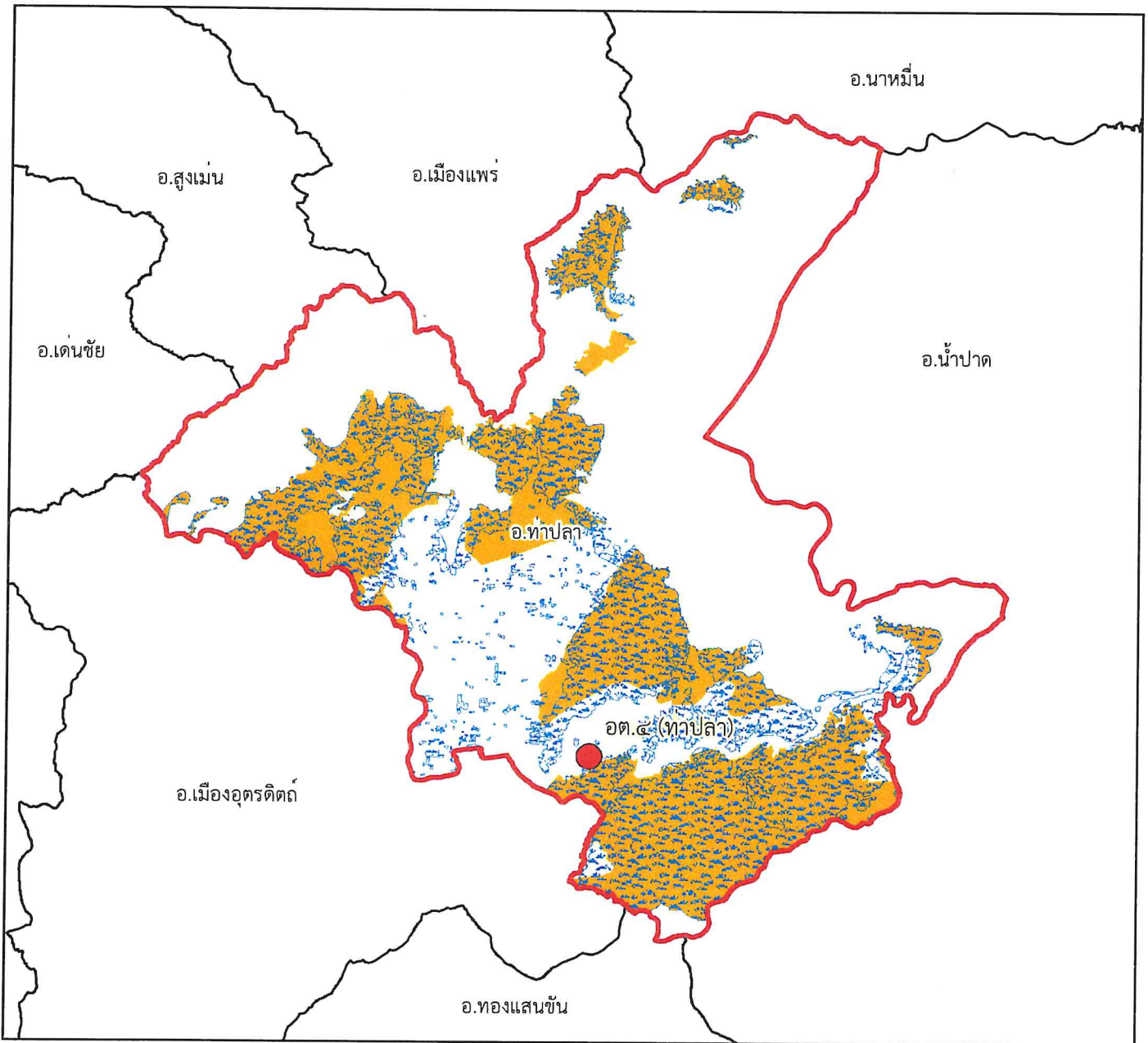
คำอธิบายสัญลักษณ์

-  พื้นที่ป่าสงวนแห่งชาติ
-  พื้นที่ป่าคงสภาพ ปี พ.ศ. ๒๕๖๕
-  ขอบเขตการปกครอง (อำเภอ)
-  ขอบเขตพื้นที่หน่วยป้องกันรักษาป่า
-  ที่ตั้งหน่วยป้องกันรักษาป่า
-  ที่ตั้งหน่วยป้องกันรักษาป่า (รับมอบกรมอุทยานฯ)
-  ที่ตั้งฐานป้องกันรักษาป่า (รับมอบกรมอุทยานฯ)





แผนที่พื้นที่รับผิดชอบหน่วยป้องกันรักษาป่า
ที่ อต.๔ (ท่าปลา)
สำนักจัดการทรัพยากรป่าไม้ที่ ๓ (ลำปาง)










๑:๓๕๗,๐๐๐

Datum : WGS๑๙๘๔

๐ ๒ ๔ ๘ ๑๒ ๑๖ กิโลเมตร

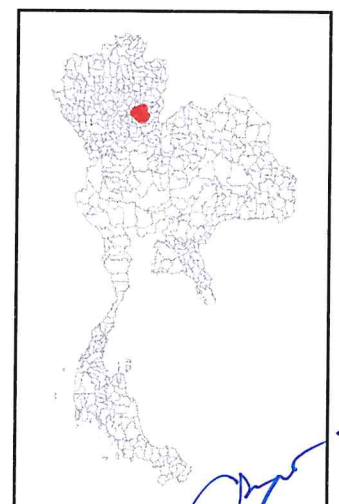
คำอธิบายสัญลักษณ์

-  พื้นที่ป่าสงวนแห่งชาติ
-  พื้นที่ป่าคงสภาพ ปี พ.ศ. ๒๕๖๕
-  ขอบเขตการปกครอง (อำเภอ)
-  ขอบเขตพื้นที่หน่วยป้องกันรักษาป่า
-  ที่ตั้งหน่วยป้องกันรักษาป่า
-  ที่ตั้งหน่วยป้องกันรักษาป่า (รับมอบกรมอุทยานฯ)
-  ที่ตั้งฐานป้องกันรักษาป่า (รับมอบกรมอุทยานฯ)

พื้นที่ดูแลรับผิดชอบ : ๓๗๐,๐๑๖.๒ ไร่

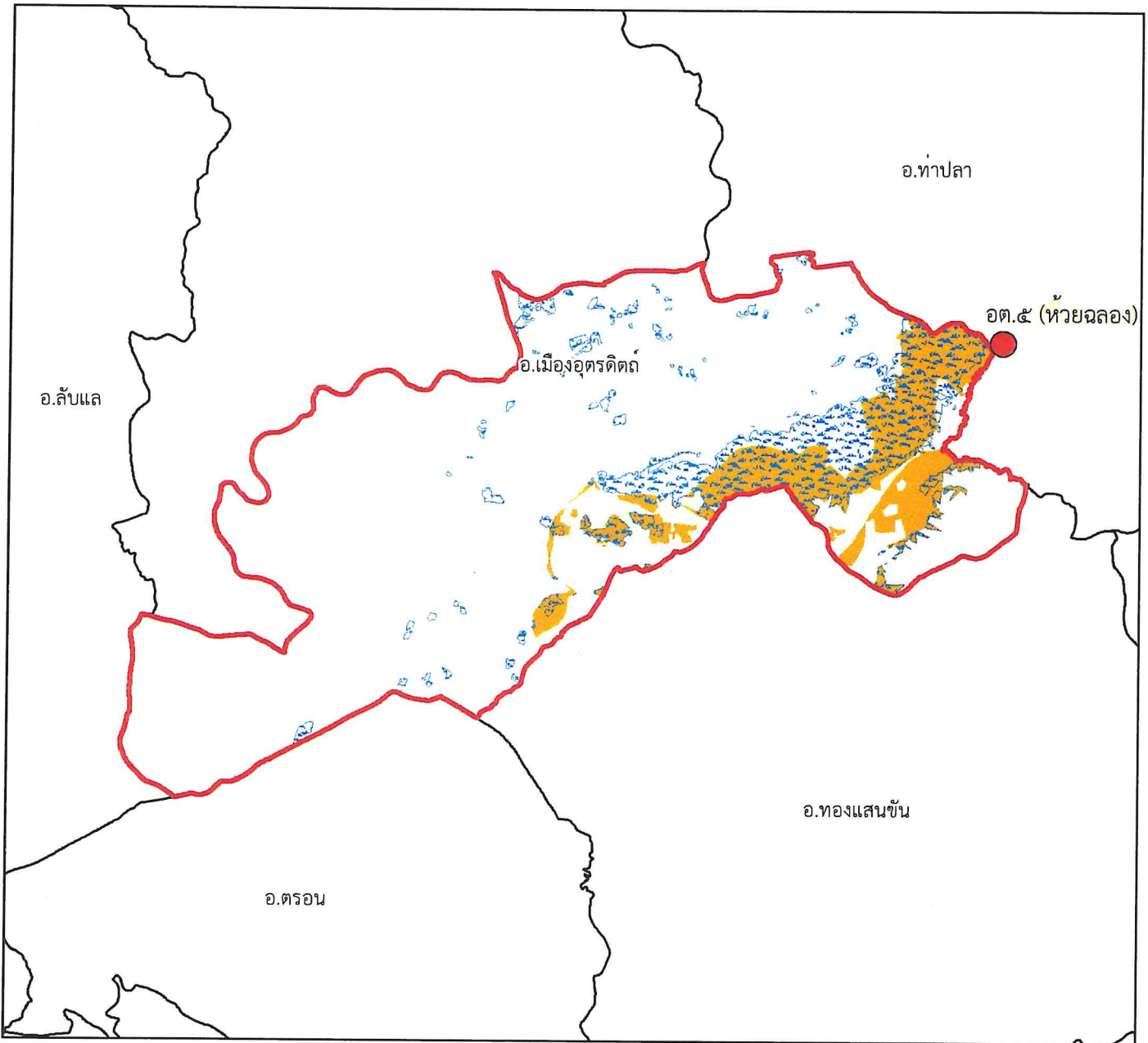
พื้นที่ป่าสงวนแห่งชาติ : ๒๒๕,๒๑๑.๙๓ ไร่

พื้นที่ป่าคงสภาพ : ๒๐๔,๕๑๗.๐๘ ไร่





แผนที่พื้นที่รับผิดชอบหน่วยป้องกันรักษาป่า ที่ อต.๕ (ห้วยฉลอง) สำนักจัดการทรัพยากรป่าไม้ที่ ๓ (ลำปาง)



๑:๒๔๑,๐๐๐

Datum : WGS๑๙๘๔








๐ ๑.๒๕๒.๕ ๕ ๗.๕ ๑๐ กิโลเมตร

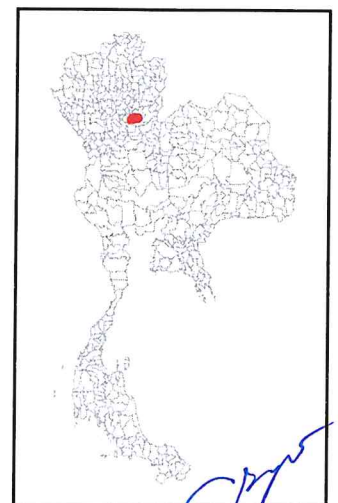
พื้นที่ดูแลรับผิดชอบ : ๑๘๖,๙๓๒.๗๔ ไร่

พื้นที่ป่าสงวนแห่งชาติ : ๒๗,๙๐๑.๑๗ ไร่

พื้นที่ป่าคงสภาพ : ๓๑,๙๑๘.๘๔ ไร่

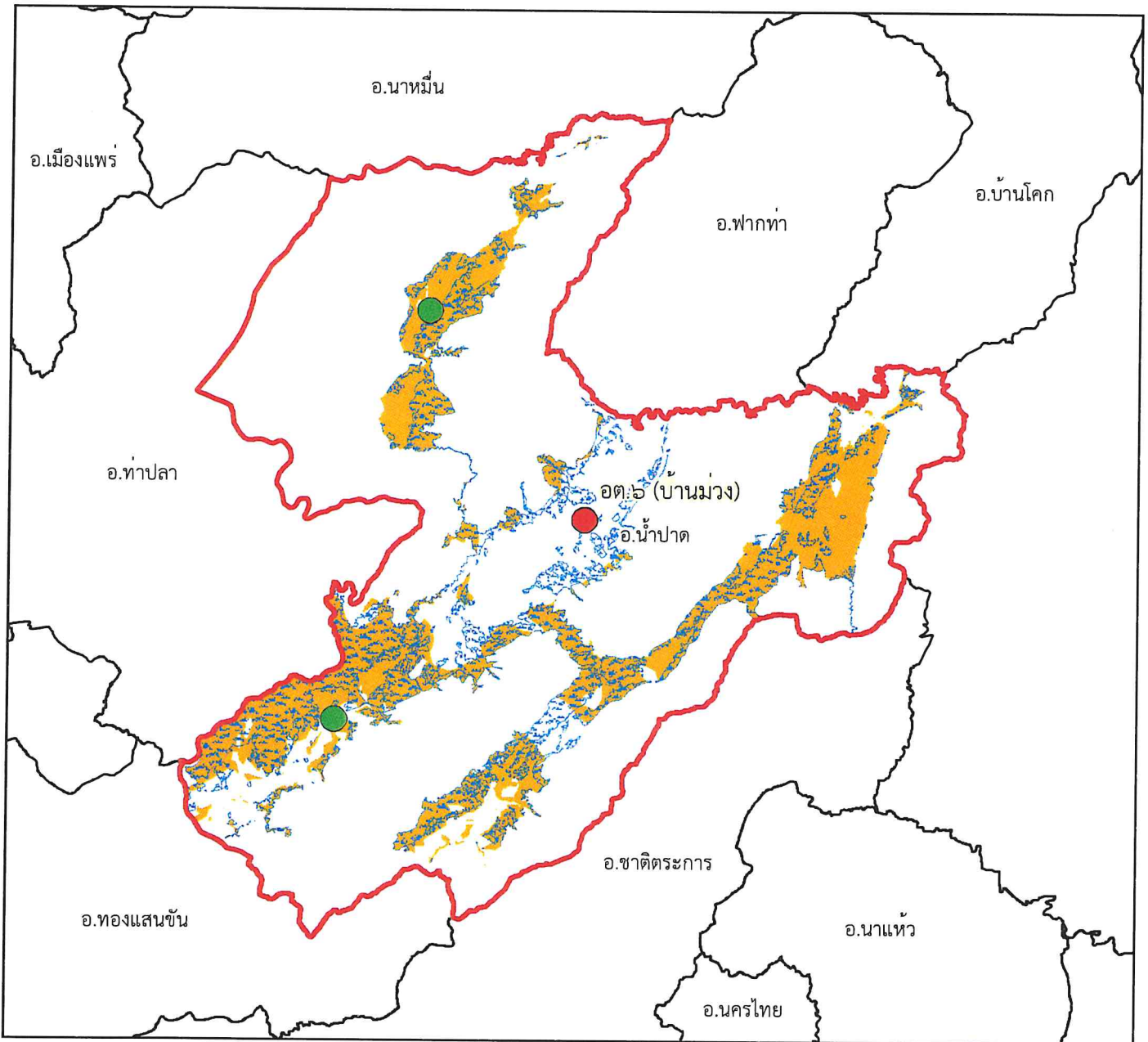
คำอธิบายสัญลักษณ์

-  พื้นที่ป่าสงวนแห่งชาติ
-  พื้นที่ป่าคงสภาพ ปี พ.ศ. ๒๕๖๕
-  ขอบเขตการปกครอง (อำเภอ)
-  ขอบเขตพื้นที่หน่วยป้องกันรักษาป่า
-  ที่ตั้งหน่วยป้องกันรักษาป่า
-  ที่ตั้งหน่วยป้องกันรักษาป่า (รับมอบกรมอุทยานฯ)
-  ที่ตั้งฐานป้องกันรักษาป่า (รับมอบกรมอุทยานฯ)





แผนที่พื้นที่รับผิดชอบหน่วยป้องกันรักษาป่า
ที่ อต.๖ (บ้านม่วง)
สำนักจัดการทรัพยากรป่าไม้ที่ ๓ (ลำปาง)










๑:๕๘๐,๐๐๐

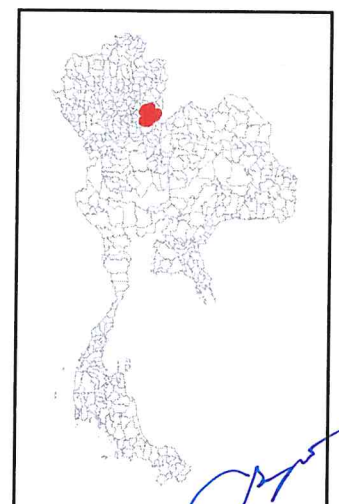
Datum : WGS๑๙๘๔

๐ ๒.๕ ๕ ๑๐ ๑๕ ๒๐ กิโลเมตร

คำอธิบายสัญลักษณ์

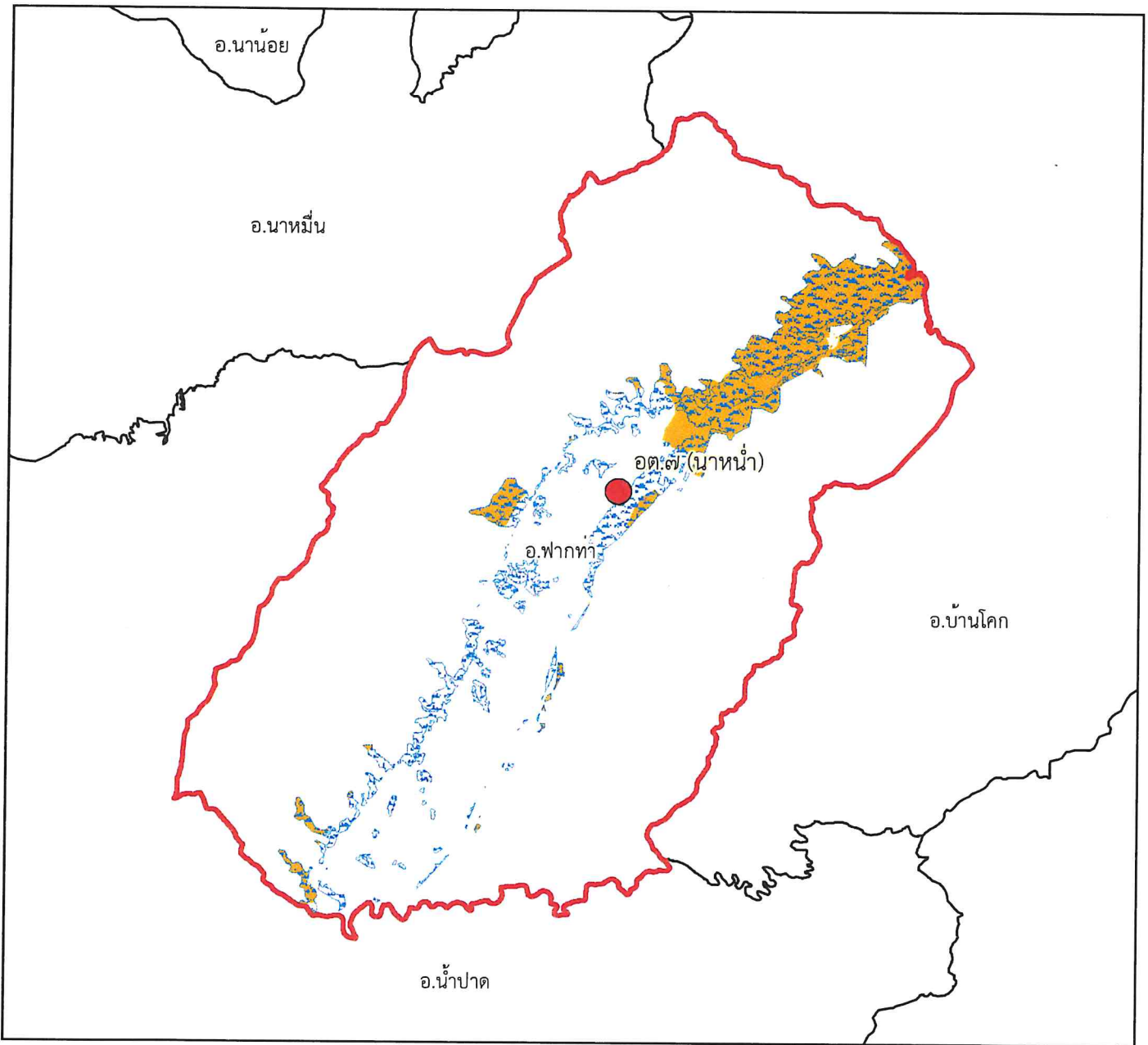
-  พื้นที่ป่าสงวนแห่งชาติ
-  พื้นที่ป่าคงสภาพ ปี พ.ศ. ๒๕๖๕
-  ขอบเขตการปกครอง (อำเภอ)
-  ขอบเขตพื้นที่หน่วยป้องกันรักษาป่า
-  ที่ตั้งหน่วยป้องกันรักษาป่า
-  ที่ตั้งหน่วยป้องกันรักษาป่า (รับมอบกรมอุทยานฯ)
-  ที่ตั้งฐานป้องกันรักษาป่า (รับมอบกรมอุทยานฯ)

พื้นที่ดูแลรับผิดชอบ : ๓๗๖,๑๘๙.๒๒ ไร่
พื้นที่ป่าสงวนแห่งชาติ : ๒๕๒,๑๓๔.๓๘ ไร่
พื้นที่ป่าคงสภาพ : ๑๖๘,๔๕๕.๖ ไร่





แผนที่พื้นที่รับผิดชอบหน่วยป้องกันรักษาป่า ที่ อต.๗ (นาหน้า) สำนักจัดการทรัพยากรป่าไม้ที่ ๓ (ลำปาง)










๑:๒๕๗,๐๐๐

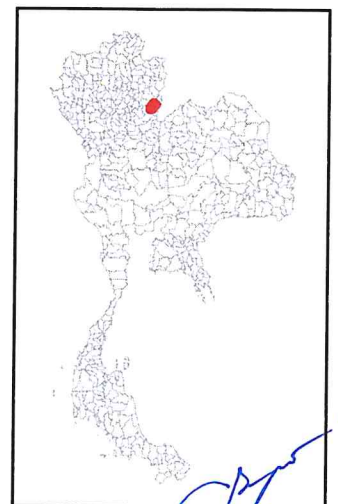
Datum : WGS๑๙๘๔

๐ ๑.๒๕๒.๕ ๕ ๗.๕ ๑๐ กิโลเมตร

คำอธิบายสัญลักษณ์

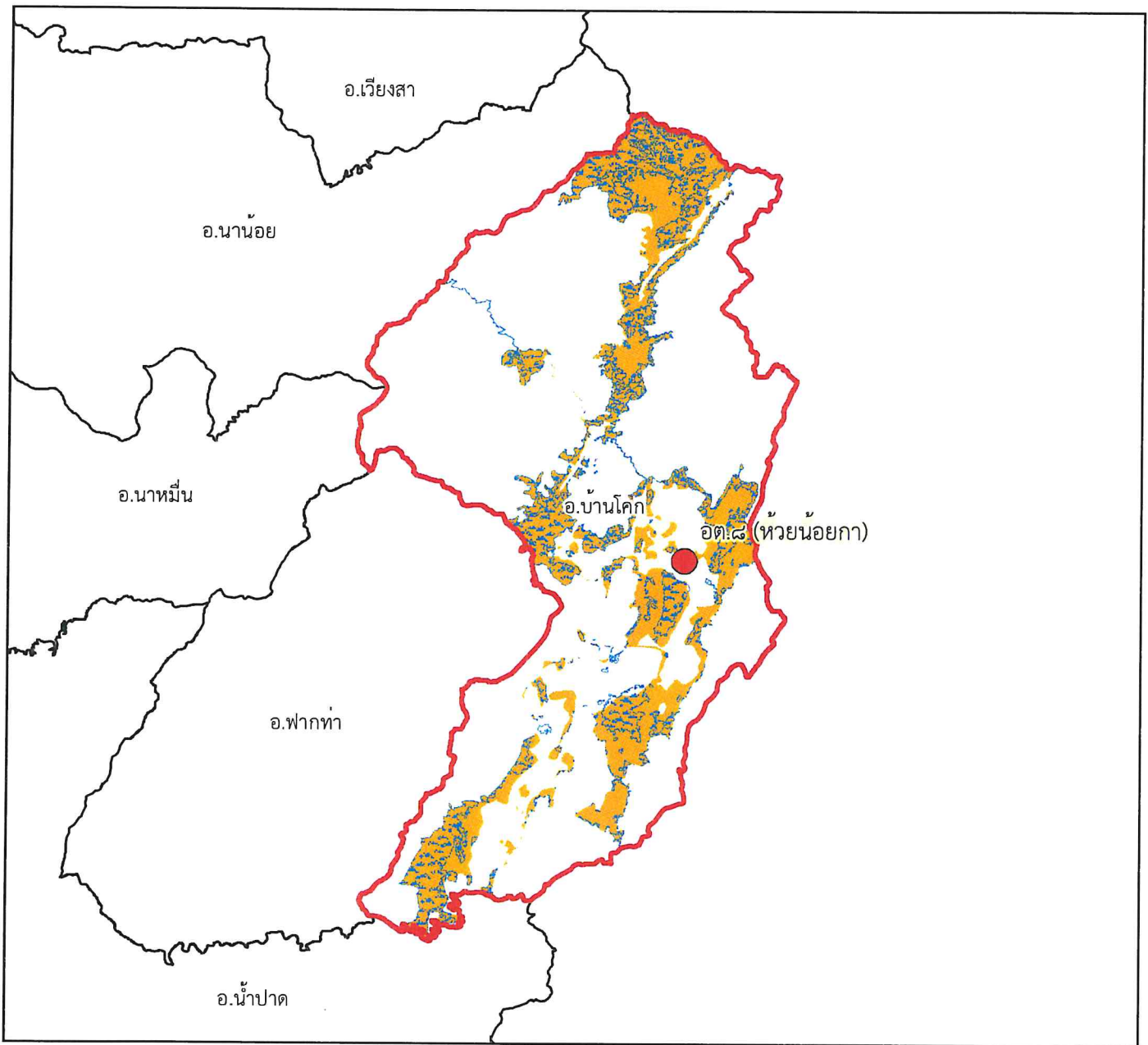
-  พื้นที่ป่าสงวนแห่งชาติ
-  พื้นที่ป่าคงสภาพ ปี พ.ศ. ๒๕๖๕
-  ขอบเขตการปกครอง (อำเภอ)
-  ขอบเขตพื้นที่หน่วยป้องกันรักษาป่า
-  ที่ตั้งหน่วยป้องกันรักษาป่า
-  ที่ตั้งหน่วยป้องกันรักษาป่า (รับมอบกรมอุทยานฯ)
-  ที่ตั้งฐานป้องกันรักษาป่า (รับมอบกรมอุทยานฯ)

พื้นที่ดูแลรับผิดชอบ : ๘๘,๗๑๒.๔ ไร่
พื้นที่ป่าสงวนแห่งชาติ : ๒๔,๗๘๑.๑๖ ไร่
พื้นที่ป่าคงสภาพ : ๓๓,๓๔๙.๕๗ ไร่





แผนที่พื้นที่รับผิดชอบหน่วยป้องกันรักษาป่า ที่ อต.๘ (ห้วยน้อยกา) สำนักจัดการทรัพยากรป่าไม้ที่ ๓ (ลำปาง)



๑:๕๑๐,๐๐๐

Datum : WGS๑๙๘๔








๐ ๒.๒๕๔๕ ๕ ๑๓.๕ ๑๘ กิโลเมตร

พื้นที่ดูแลรับผิดชอบ : ๑๖๔,๐๘๙.๕๕ ไร่

พื้นที่ป่าสงวนแห่งชาติ : ๑๔๗,๐๖๕.๑๑ ไร่

พื้นที่ป่าคงสภาพ : ๖๙,๓๗๔.๙๕ ไร่

คำอธิบายสัญลักษณ์

-  พื้นที่ป่าสงวนแห่งชาติ
-  พื้นที่ป่าคงสภาพ ปี พ.ศ. ๒๕๖๕
-  ขอบเขตการปกครอง (อำเภอ)
-  ขอบเขตพื้นที่หน่วยป้องกันรักษาป่า
-  ที่ตั้งหน่วยป้องกันรักษาป่า
-  ที่ตั้งหน่วยป้องกันรักษาป่า (รับมอบกรมอุทยานฯ)
-  ที่ตั้งฐานป้องกันรักษาป่า (รับมอบกรมอุทยานฯ)

