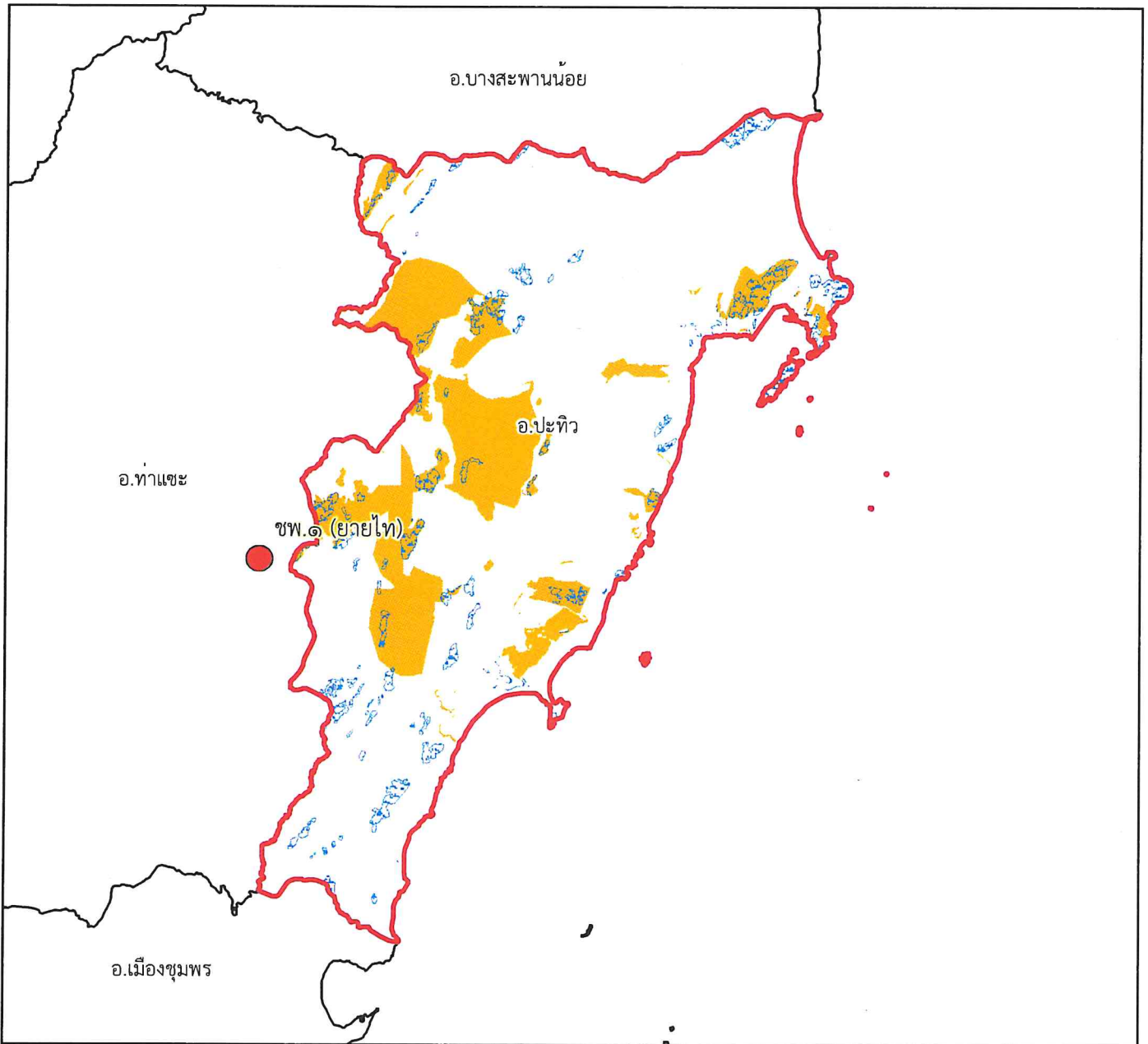




แผนที่พื้นที่รับผิดชอบหน่วยป้องกันรักษาป่า ที่ ชพ.๑ (ยายไทย) สำนักจัดการทรัพยากรป่าไม้ที่ ๑๑ (สุราษฎร์ธานี)



๑:๓๕๐,๐๐๐

Datum : WGS๑๙๘๔








๐ ๒ ๔ ๘ ๑๒ ๑๖ กิโลเมตร

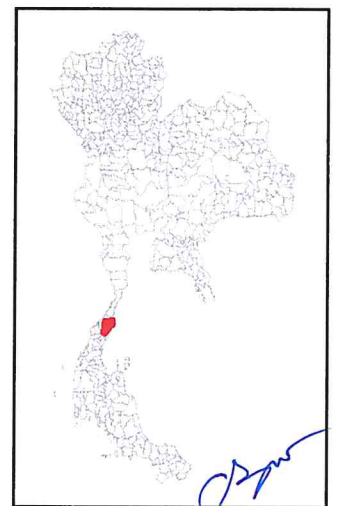
พื้นที่ดูแลรับผิดชอบ : ๓๗๘,๒๘๓.๕ ไร่

พื้นที่ป่าสงวนแห่งชาติ : ๘๔,๙๒๗.๙๕ ไร่

พื้นที่ป่าคงสภาพ : ๒๒,๓๐๒.๘๖ ไร่

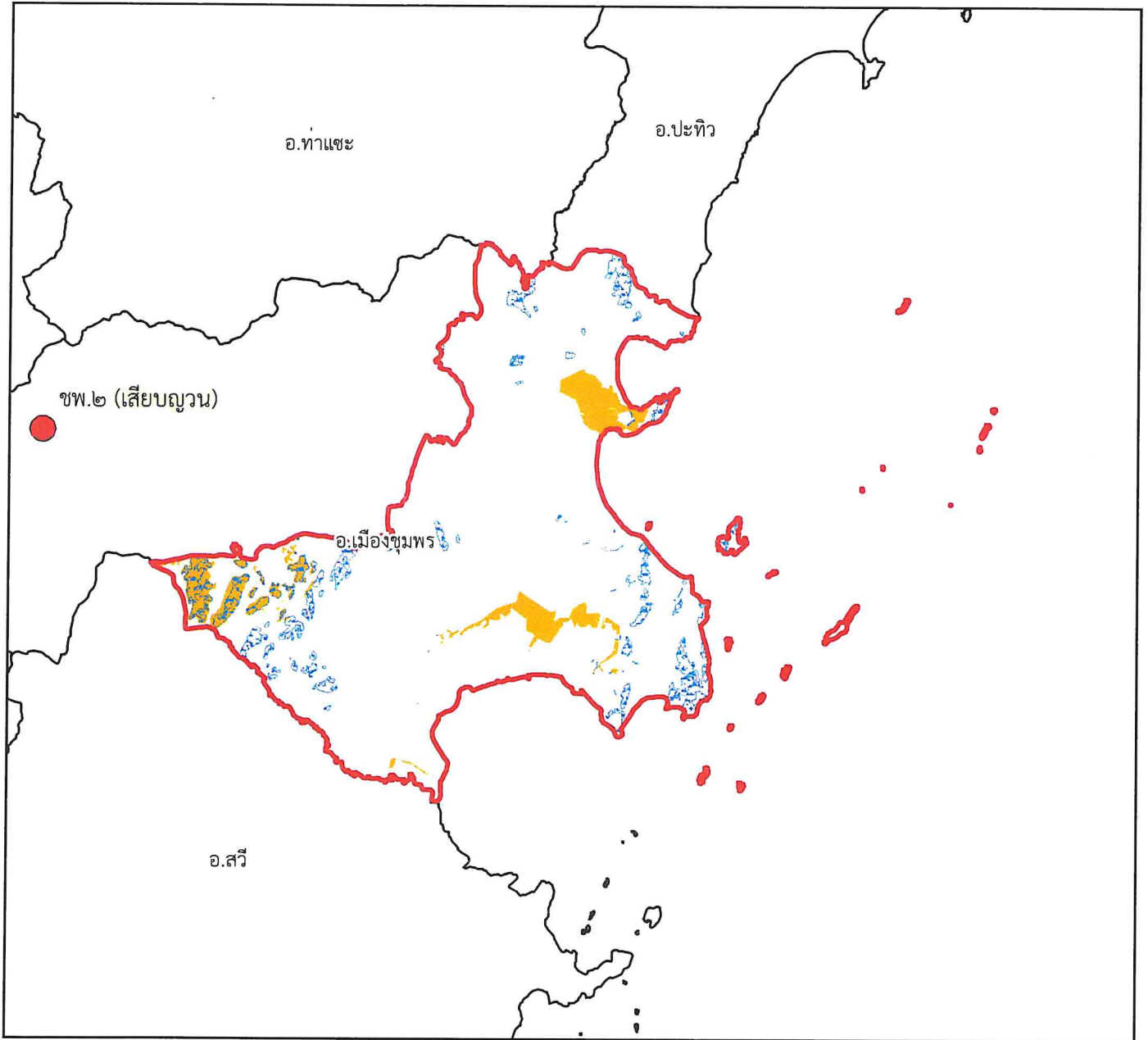
คำอธิบายสัญลักษณ์

-  พื้นที่ป่าสงวนแห่งชาติ
-  พื้นที่ป่าคงสภาพ ปี พ.ศ. ๒๕๖๕
-  ขอบเขตการปกครอง (อำเภอ)
-  ขอบเขตพื้นที่หน่วยป้องกันรักษาป่า
-  ที่ตั้งหน่วยป้องกันรักษาป่า
-  ที่ตั้งหน่วยป้องกันรักษาป่า (รับมอบกรมอุทยานฯ)
-  ที่ตั้งฐานป้องกันรักษาป่า (รับมอบกรมอุทยานฯ)





แผนที่พื้นที่รับผิดชอบหน่วยป้องกันรักษาป่า ที่ ชพ.๒ (เสียบญวน) สำนักจัดการทรัพยากรป่าไม้ที่ ๑๑ (สุราษฎร์ธานี)










๑:๓๒๕,๐๐๐

Datum : WGS๑๙๘๔

๐ ๑.๗๕๓.๕ ๗ ๑๐.๕ ๑๔ กิโลเมตร

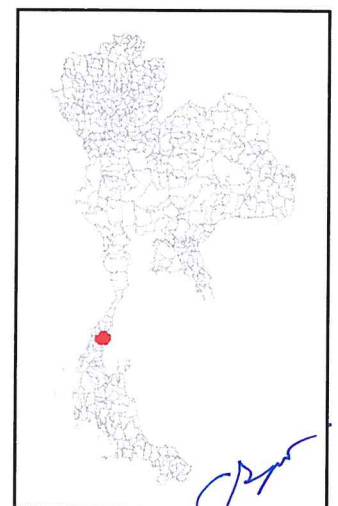
คำอธิบายสัญลักษณ์

-  พื้นที่ป่าสงวนแห่งชาติ
-  พื้นที่ป่าคงสภาพ ปี พ.ศ. ๒๕๖๕
-  ขอบเขตการปกครอง (อำเภอ)
-  ขอบเขตพื้นที่หน่วยป้องกันรักษาป่า
-  ที่ตั้งหน่วยป้องกันรักษาป่า
-  ที่ตั้งหน่วยป้องกันรักษาป่า (รับมอบกรมอุทยานฯ)
-  ที่ตั้งฐานป้องกันรักษาป่า (รับมอบกรมอุทยานฯ)

พื้นที่ดูแลรับผิดชอบ : ๒๐๖,๑๗๘.๐๙ ไร่

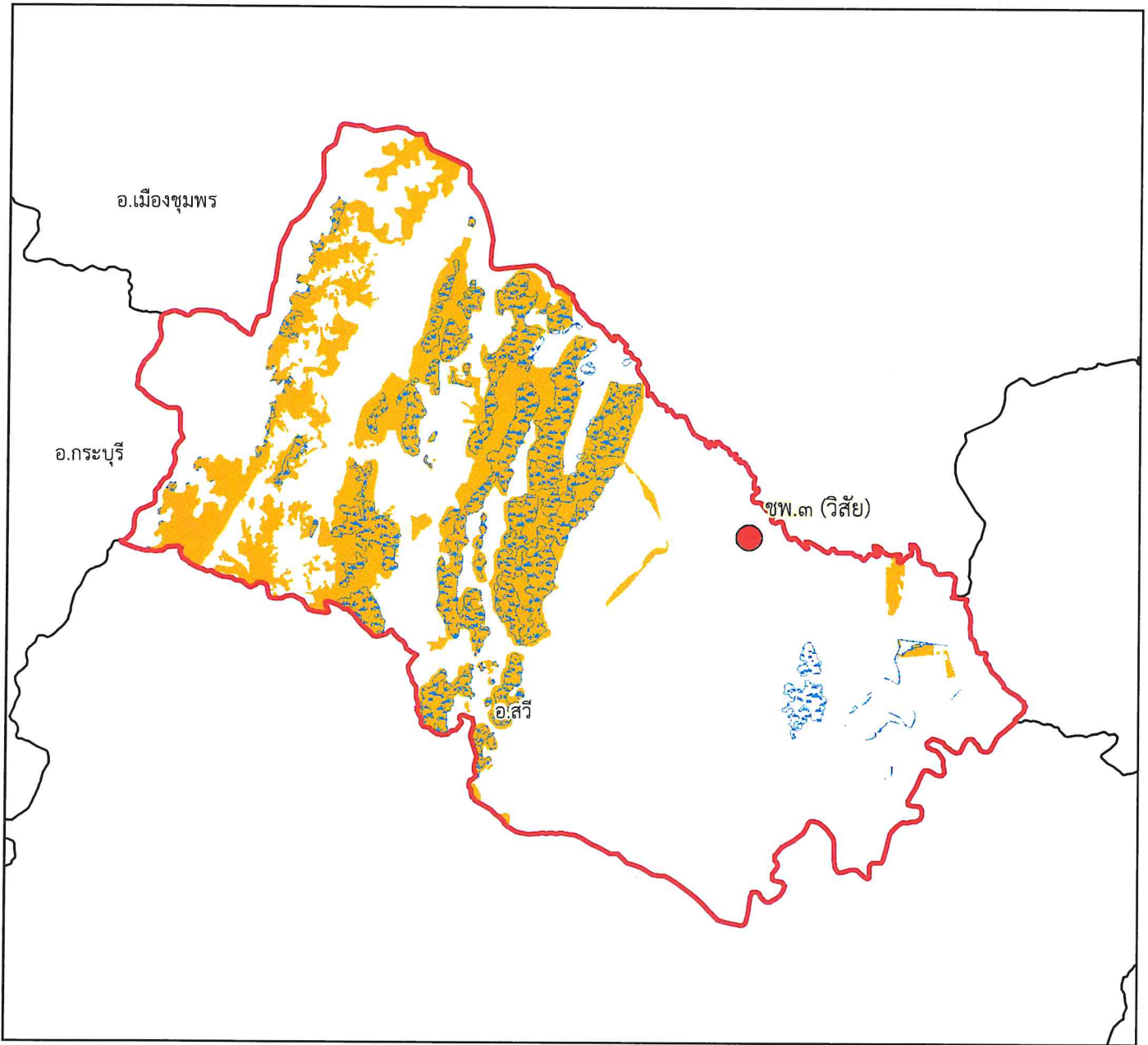
พื้นที่ป่าสงวนแห่งชาติ : ๑๖,๖๒๗.๙๓ ไร่

พื้นที่ป่าคงสภาพ : ๑๕,๔๙๘.๙๔ ไร่





แผนที่พื้นที่รับผิดชอบหน่วยป้องกันรักษาป่า
ที่ ชพ.๓ (วิสัย)
สำนักจัดการทรัพยากรป่าไม้ที่ ๑๑ (สุราษฎร์ธานี)










๑:๑๗๒,๐๐๐

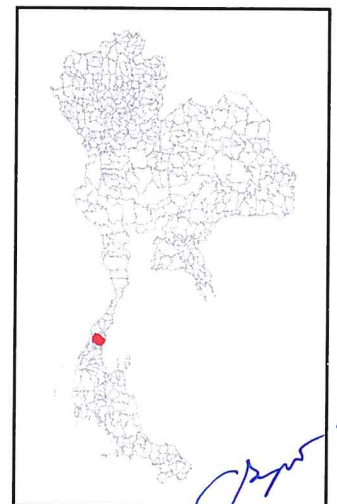
Datum : WGS๑๙๘๔

๐๐.๗๕๖.๕ ๓ ๔.๕ ๖ กิโลเมตร

พื้นที่ดูแลรับผิดชอบ : ๑๐๑,๘๕๐.๖๖ ไร่
พื้นที่ป่าสงวนแห่งชาติ : ๔๔,๗๒๖.๐๑ ไร่
พื้นที่ป่าคงสภาพ : ๑๘,๘๒๙.๖๙ ไร่

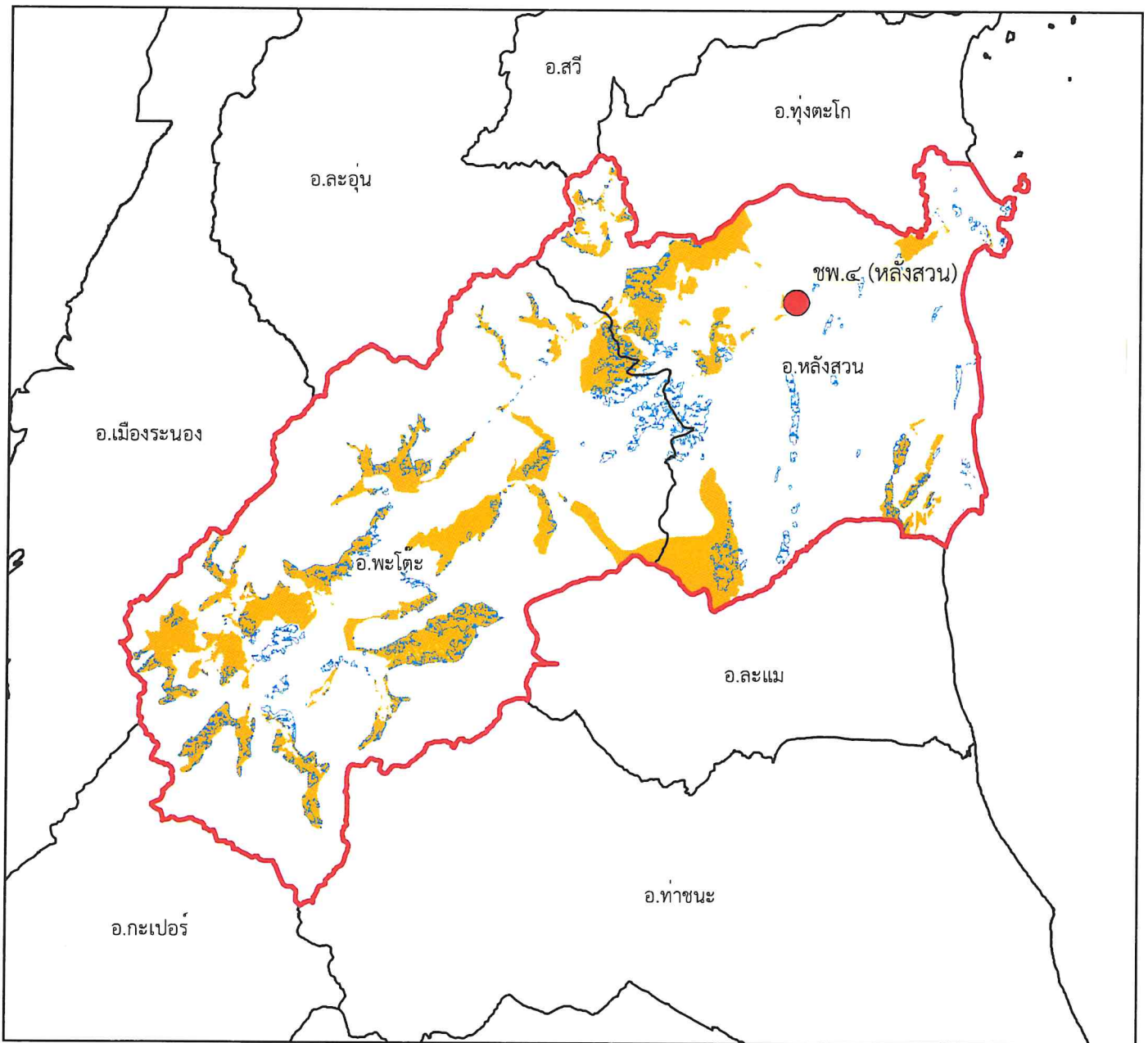
คำอธิบายสัญลักษณ์

-  พื้นที่ป่าสงวนแห่งชาติ
-  พื้นที่ป่าคงสภาพ ปี พ.ศ. ๒๕๖๕
-  ขอบเขตการปกครอง (อำเภอ)
-  ขอบเขตพื้นที่หน่วยป้องกันรักษาป่า
-  ที่ตั้งหน่วยป้องกันรักษาป่า
-  ที่ตั้งหน่วยป้องกันรักษาป่า (รับมอบกรมอุทยานฯ)
-  ที่ตั้งฐานป้องกันรักษาป่า (รับมอบกรมอุทยานฯ)





แผนที่พื้นที่รับผิดชอบหน่วยป้องกันรักษาป่า ที่ ชพ.๔ (หลังสวน) สำนักจัดการทรัพยากรป่าไม้ที่ ๑๑ (สุราษฎร์ธานี)










๑:๕๐๙,๐๐๐

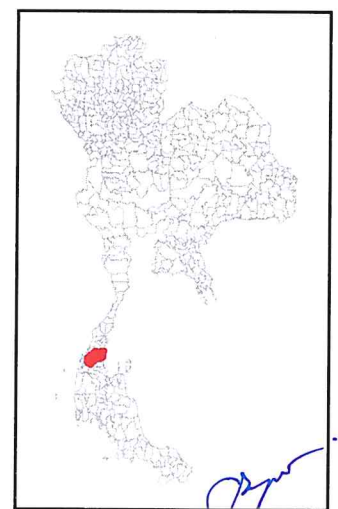
Datum : WGS๑๙๘๔

๐ ๒๒๕๔.๕ ๔ ๑๓.๕ ๑๘ กิโลเมตร

คำอธิบายสัญลักษณ์

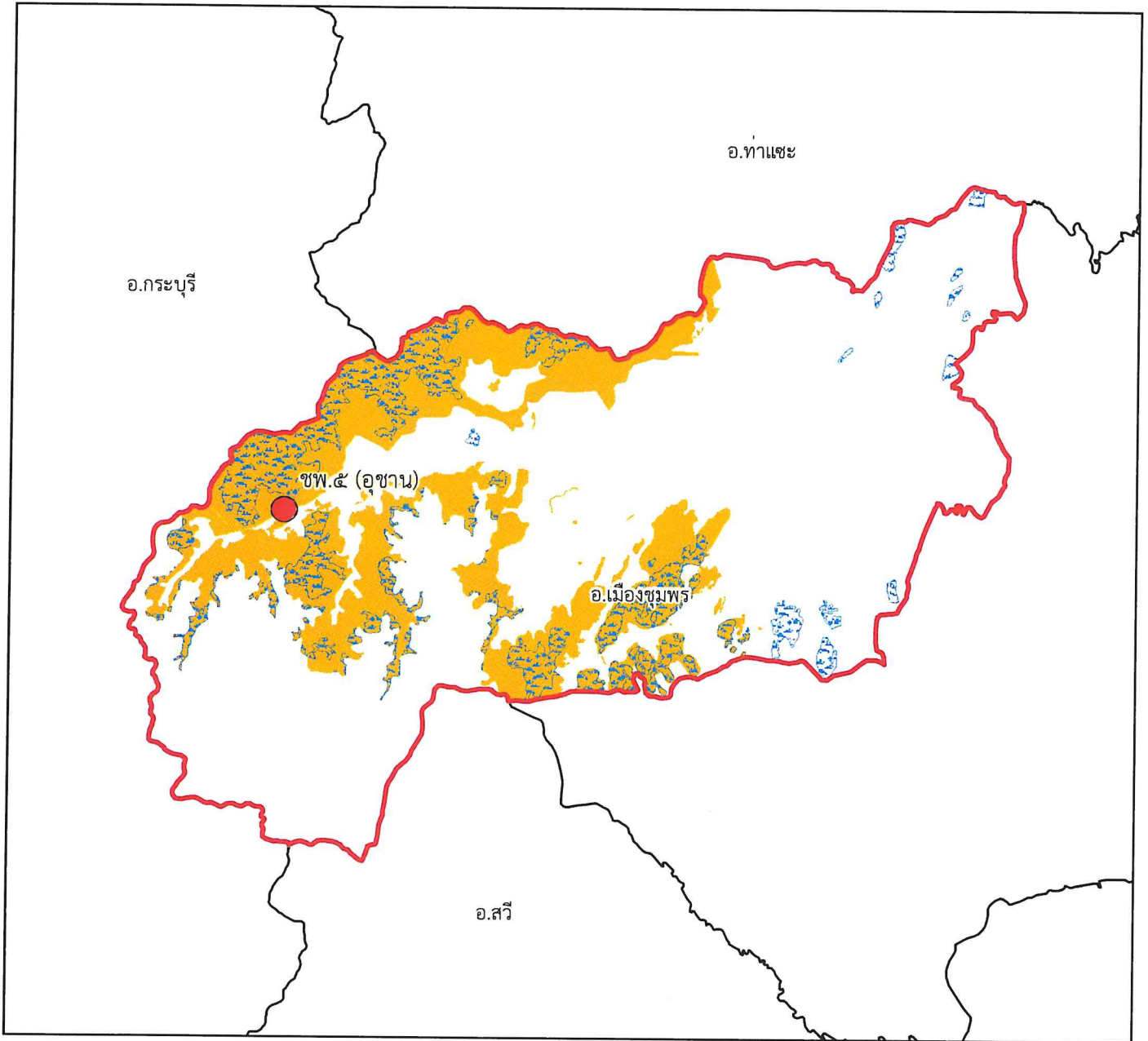
-  พื้นที่ป่าสงวนแห่งชาติ
-  พื้นที่ป่าคงสภาพ ปี พ.ศ. ๒๕๖๕
-  ขอบเขตการปกครอง (อำเภอ)
-  ขอบเขตพื้นที่หน่วยป้องกันรักษาป่า
-  ที่ตั้งหน่วยป้องกันรักษาป่า
-  ที่ตั้งหน่วยป้องกันรักษาป่า (รับมอบกรมอุทยานฯ)
-  ที่ตั้งฐานป้องกันรักษาป่า (รับมอบกรมอุทยานฯ)

พื้นที่ดูแลรับผิดชอบ : ๔๙๖,๒๘๓.๔๓ ไร่
พื้นที่ป่าสงวนแห่งชาติ : ๑๔๕,๖๑๔.๘๗ ไร่
พื้นที่ป่าคงสภาพ : ๕๖,๔๒๓.๕ ไร่





แผนที่พื้นที่รับผิดชอบหน่วยป้องกันรักษาป่า ที่ ชพ.๕ (อุซาน) สำนักจัดการทรัพยากรป่าไม้ที่ ๑๑ (สุราษฎร์ธานี)



๑:๒๐๖,๐๐๐

Datum : WGS๑๙๘๔

๐ ๑ ๒ ๔ ๖ ๘ กิโลเมตร

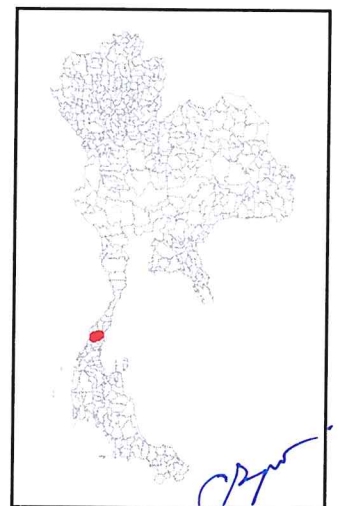
พื้นที่ดูแลรับผิดชอบ : ๑๕๒,๔๕๑.๓๓ ไร่

พื้นที่ป่าสงวนแห่งชาติ : ๖๑,๗๓๘.๓๑ ไร่

พื้นที่ป่าคงสภาพ : ๒๔,๐๐๔.๔๘ ไร่

คำอธิบายสัญลักษณ์

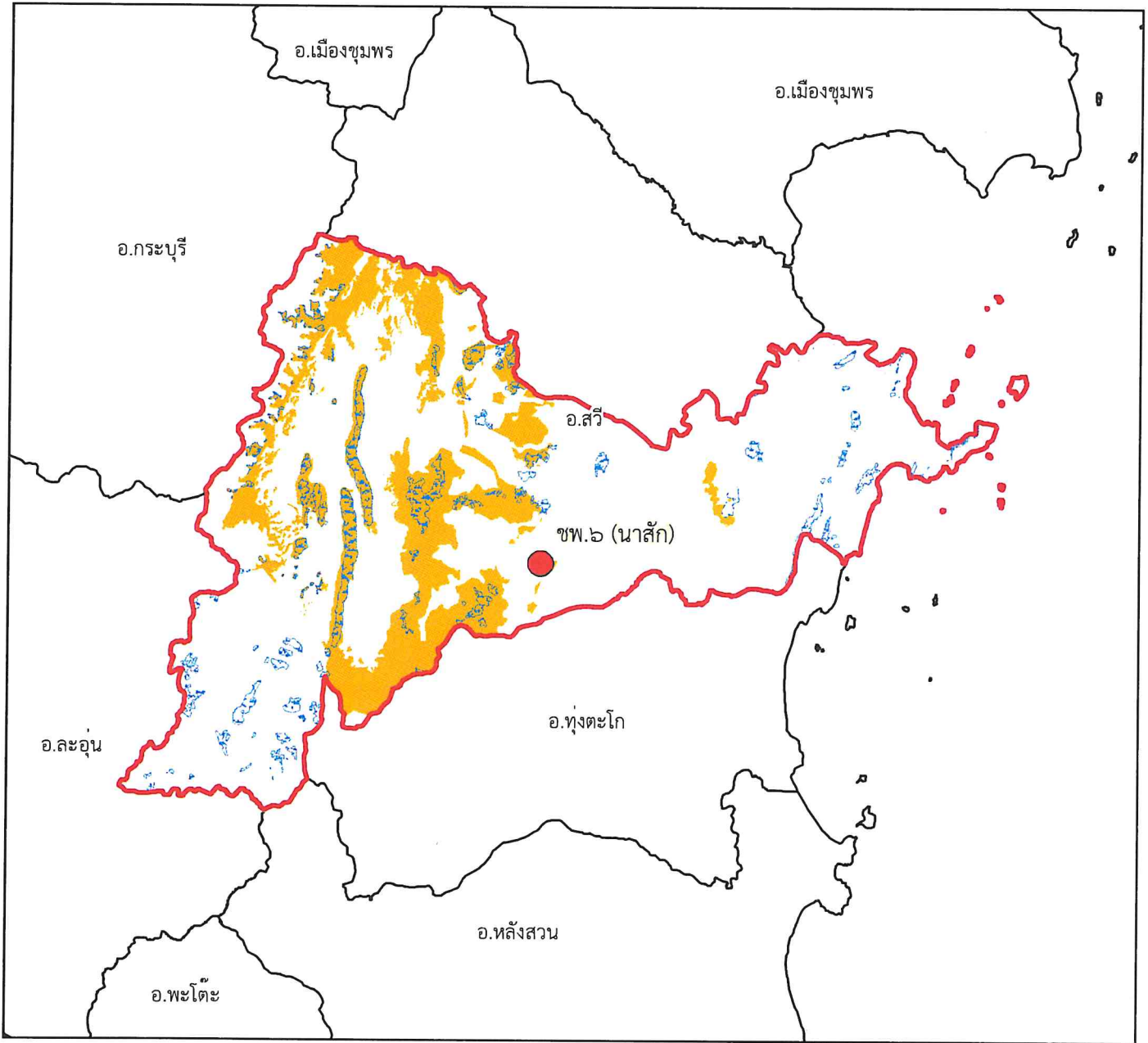
- พื้นที่ป่าสงวนแห่งชาติ
- พื้นที่ป่าคงสภาพ ปี พ.ศ. ๒๕๖๕
- ขอบเขตการปกครอง (อำเภอ)
- ขอบเขตพื้นที่หน่วยป้องกันรักษาป่า
- ที่ตั้งหน่วยป้องกันรักษาป่า
- ที่ตั้งหน่วยป้องกันรักษาป่า (รับมอบกรมอุทยานฯ)
- ที่ตั้งฐานป้องกันรักษาป่า (รับมอบกรมอุทยานฯ)



(Handwritten signature)



แผนที่พื้นที่รับผิดชอบหน่วยป้องกันรักษาป่า ที่ ชพ.๖ (นาสัก) สำนักจัดการทรัพยากรป่าไม้ที่ ๑๑ (สุราษฎร์ธานี)










๑:๓๐๘,๐๐๐

Datum : WGS๑๙๘๔

๐ ๑.๗๕ ๓.๕ ๗ ๑๐.๕ ๑๔ กิโลเมตร

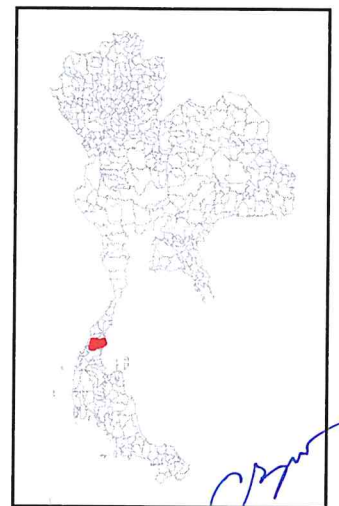
คำอธิบายสัญลักษณ์

-  พื้นที่ป่าสงวนแห่งชาติ
-  พื้นที่ป่าคงสภาพ ปี พ.ศ. ๒๕๖๕
-  ขอบเขตการปกครอง (อำเภอ)
-  ขอบเขตพื้นที่หน่วยป้องกันรักษาป่า
-  ที่ตั้งหน่วยป้องกันรักษาป่า
-  ที่ตั้งหน่วยป้องกันรักษาป่า (รับมอบกรมอุทยานฯ)
-  ที่ตั้งฐานป้องกันรักษาป่า (รับมอบกรมอุทยานฯ)

พื้นที่ดูแลรับผิดชอบ : ๒๒๐,๘๐๕.๕๙ ไร่

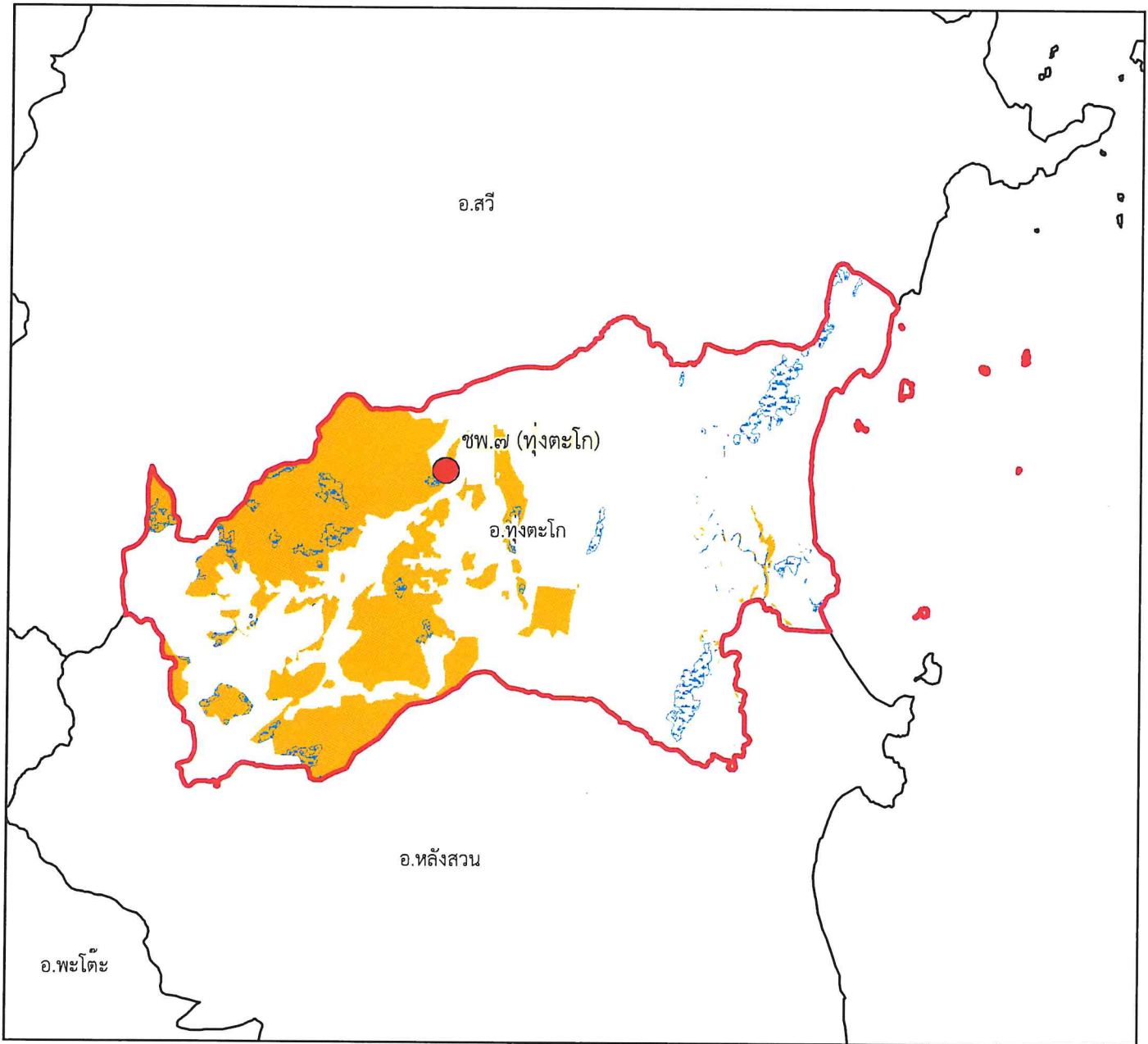
พื้นที่ป่าสงวนแห่งชาติ : ๗๓,๘๗๐.๙๖ ไร่

พื้นที่ป่าคงสภาพ : ๒๐,๓๐๓.๕๕ ไร่





แผนที่พื้นที่รับผิดชอบหน่วยป้องกันรักษาป่า
ที่ ชพ.๗ (ทุ่งตะโก)
สำนักจัดการทรัพยากรป่าไม้ที่ ๑๑ (สุราษฎร์ธานี)










๑:๒๑๖,๐๐๐

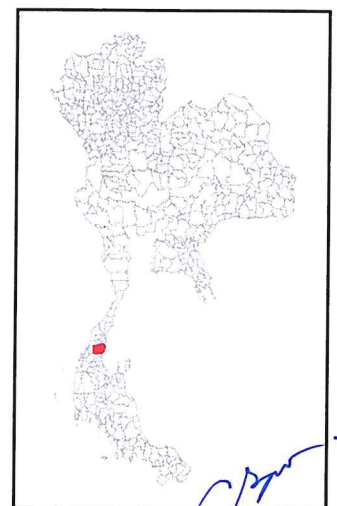
Datum : WGS๑๙๘๔

๐ ๑ ๒ ๔ ๖ ๘ กิโลเมตร

คำอธิบายสัญลักษณ์

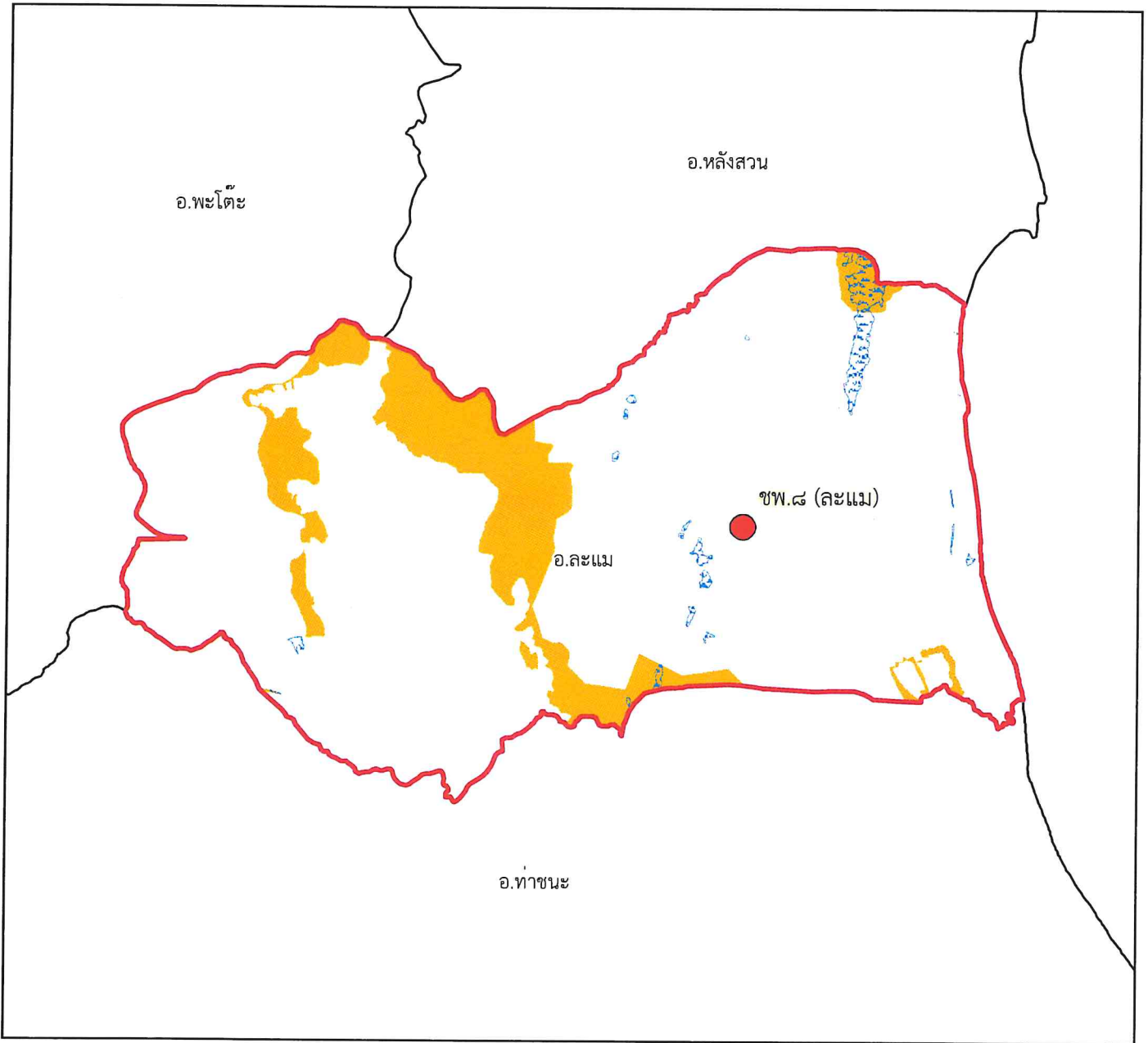
-  พื้นที่ป่าสงวนแห่งชาติ
-  พื้นที่ป่าคงสภาพ ปี พ.ศ. ๒๕๖๕
-  ขอบเขตการปกครอง (อำเภอ)
-  ขอบเขตพื้นที่หน่วยป้องกันรักษาป่า
-  ที่ตั้งหน่วยป้องกันรักษาป่า
-  ที่ตั้งหน่วยป้องกันรักษาป่า (รับมอบกรมอุทยานฯ)
-  ที่ตั้งฐานป้องกันรักษาป่า (รับมอบกรมอุทยานฯ)

พื้นที่ดูแลรับผิดชอบ : ๑๒๔,๘๑๔.๖๑ ไร่
พื้นที่ป่าสงวนแห่งชาติ : ๔๖,๕๒๔.๖๓ ไร่
พื้นที่ป่าคงสภาพ : ๖,๘๖๑.๔๓ ไร่





แผนที่พื้นที่รับผิดชอบหน่วยป้องกันรักษาป่า
ที่ ชพ.๘ (ละแม)
สำนักจัดการทรัพยากรป่าไม้ที่ ๑๑ (สุราษฎร์ธานี)



๑:๒๐๔,๐๐๐

Datum : WGS๑๙๘๔








๐ ๑ ๒ ๔ ๖ ๘ กิโลเมตร

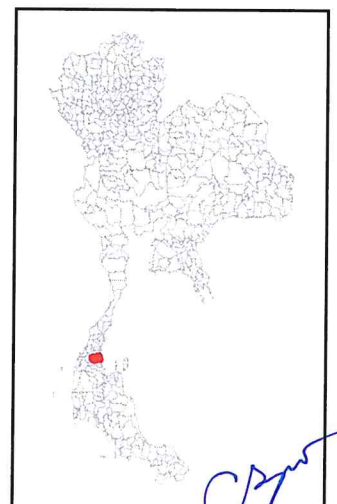
พื้นที่ดูแลรับผิดชอบ : ๑๔๓,๓๕๗.๒๙ ไร่

พื้นที่ป่าสงวนแห่งชาติ : ๒๘,๘๔๑.๖ ไร่

พื้นที่ป่าคงสภาพ : ๒,๙๐๗.๗๓ ไร่

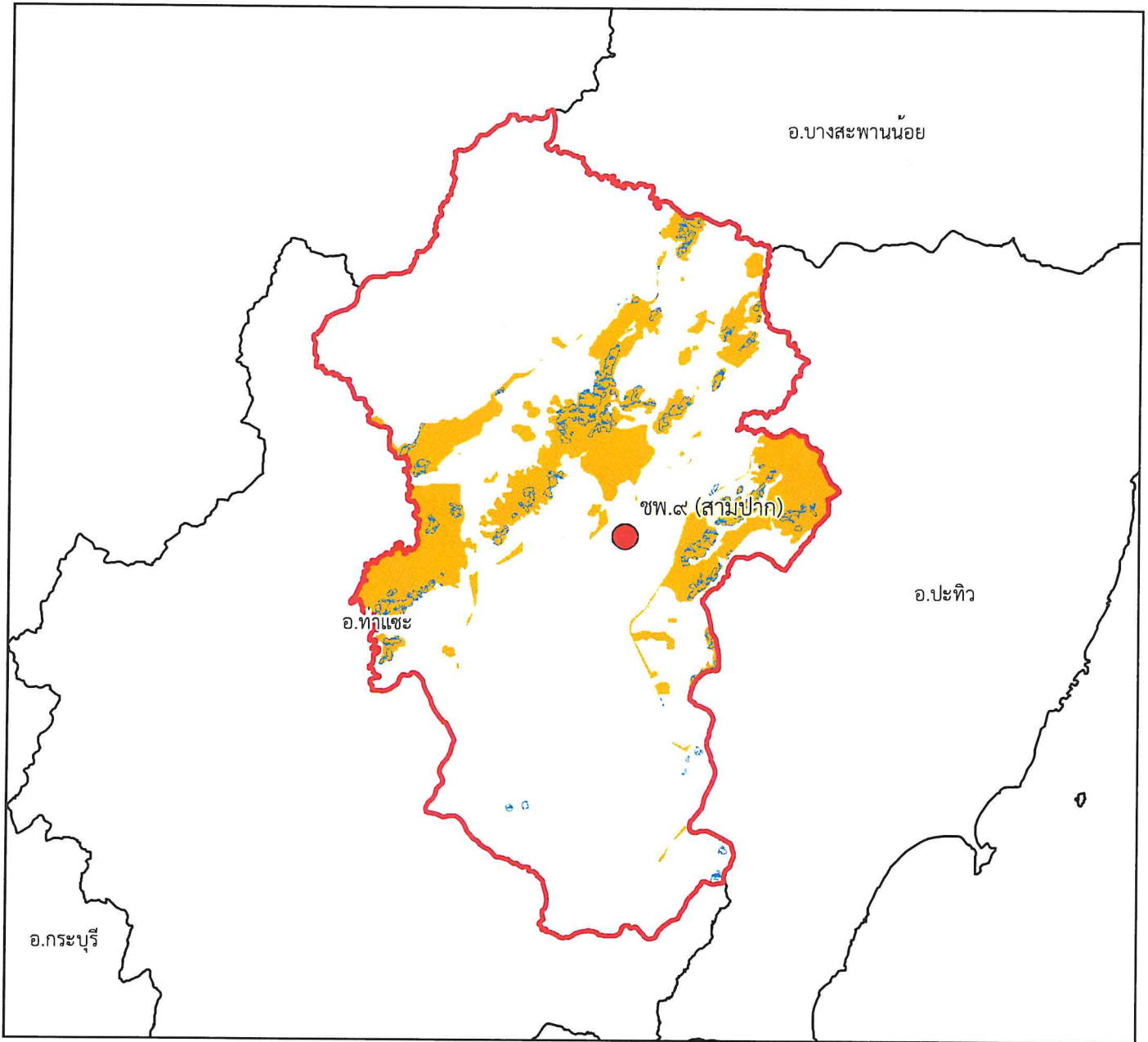
คำอธิบายสัญลักษณ์

-  พื้นที่ป่าสงวนแห่งชาติ
-  พื้นที่ป่าคงสภาพ ปี พ.ศ. ๒๕๖๕
-  ขอบเขตการปกครอง (อำเภอ)
-  ขอบเขตพื้นที่หน่วยป้องกันรักษาป่า
-  ที่ตั้งหน่วยป้องกันรักษาป่า
-  ที่ตั้งหน่วยป้องกันรักษาป่า (รับมอบกรมอุทยานฯ)
-  ที่ตั้งฐานป้องกันรักษาป่า (รับมอบกรมอุทยานฯ)





แผนที่พื้นที่รับผิดชอบหน่วยป้องกันรักษาป่า ที่ ชพ.๙ (สามปาก) สำนักจัดการทรัพยากรป่าไม้ที่ ๑๑ (สุราษฎร์ธานี)










๑:๓๑๗,๐๐๐

Datum : WGS๑๙๘๔

๐ ๑.๗๕๓.๕ ๗ ๑๐.๕ ๑๔ กิโลเมตร

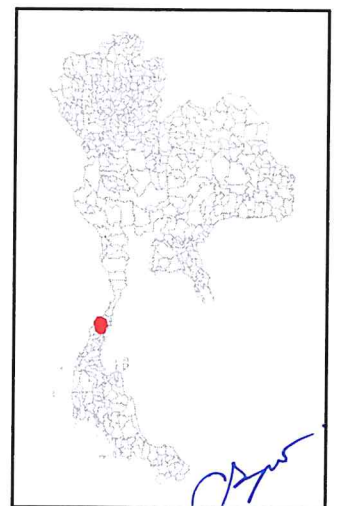
คำอธิบายสัญลักษณ์

-  พื้นที่ป่าสงวนแห่งชาติ
-  พื้นที่ป่าคงสภาพ ปี พ.ศ. ๒๕๖๕
-  ขอบเขตการปกครอง (อำเภอ)
-  ขอบเขตพื้นที่หน่วยป้องกันรักษาป่า
-  ที่ตั้งหน่วยป้องกันรักษาป่า
-  ที่ตั้งหน่วยป้องกันรักษาป่า (รับมอบกรมอุทยานฯ)
-  ที่ตั้งฐานป้องกันรักษาป่า (รับมอบกรมอุทยานฯ)

พื้นที่ดูแลรับผิดชอบ : ๒๐๓,๔๓๐.๕๗ ไร่

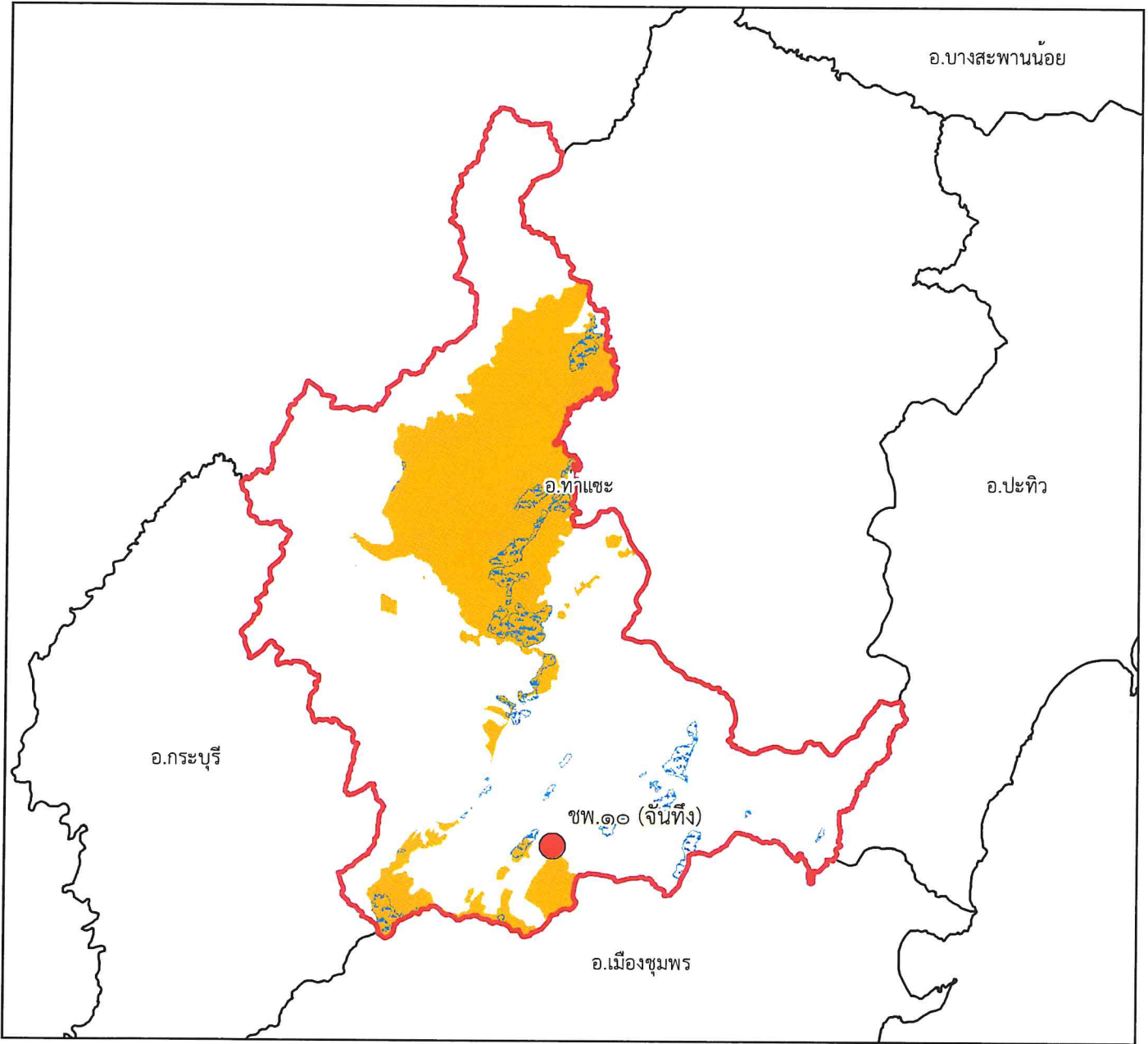
พื้นที่ป่าสงวนแห่งชาติ : ๘๐,๐๘๑.๘๓ ไร่

พื้นที่ป่าคงสภาพ : ๑๒,๙๗๑.๖๒ ไร่





แผนที่พื้นที่รับผิดชอบหน่วยป้องกันรักษาป่า
ที่ ชพ.๑๐ (จันทิง)
สำนักจัดการทรัพยากรป่าไม้ที่ ๑๑ (สุราษฎร์ธานี)



๑:๓๕๔,๐๐๐

Datum : WGS๑๙๘๔








๐ ๑๗๕๓.๕ ๗ ๑๐.๕ ๑๔ กิโลเมตร

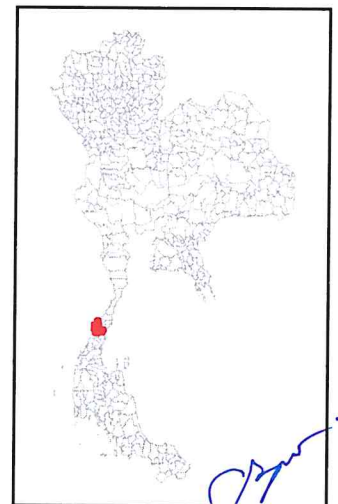
พื้นที่ดูแลรับผิดชอบ : ๒๒๘,๓๔๑.๗๖ ไร่

พื้นที่ป่าสงวนแห่งชาติ : ๑๑๖,๙๓๐.๘๘ ไร่

พื้นที่ป่าคงสภาพ : ๑๗,๑๓๓.๓๔ ไร่

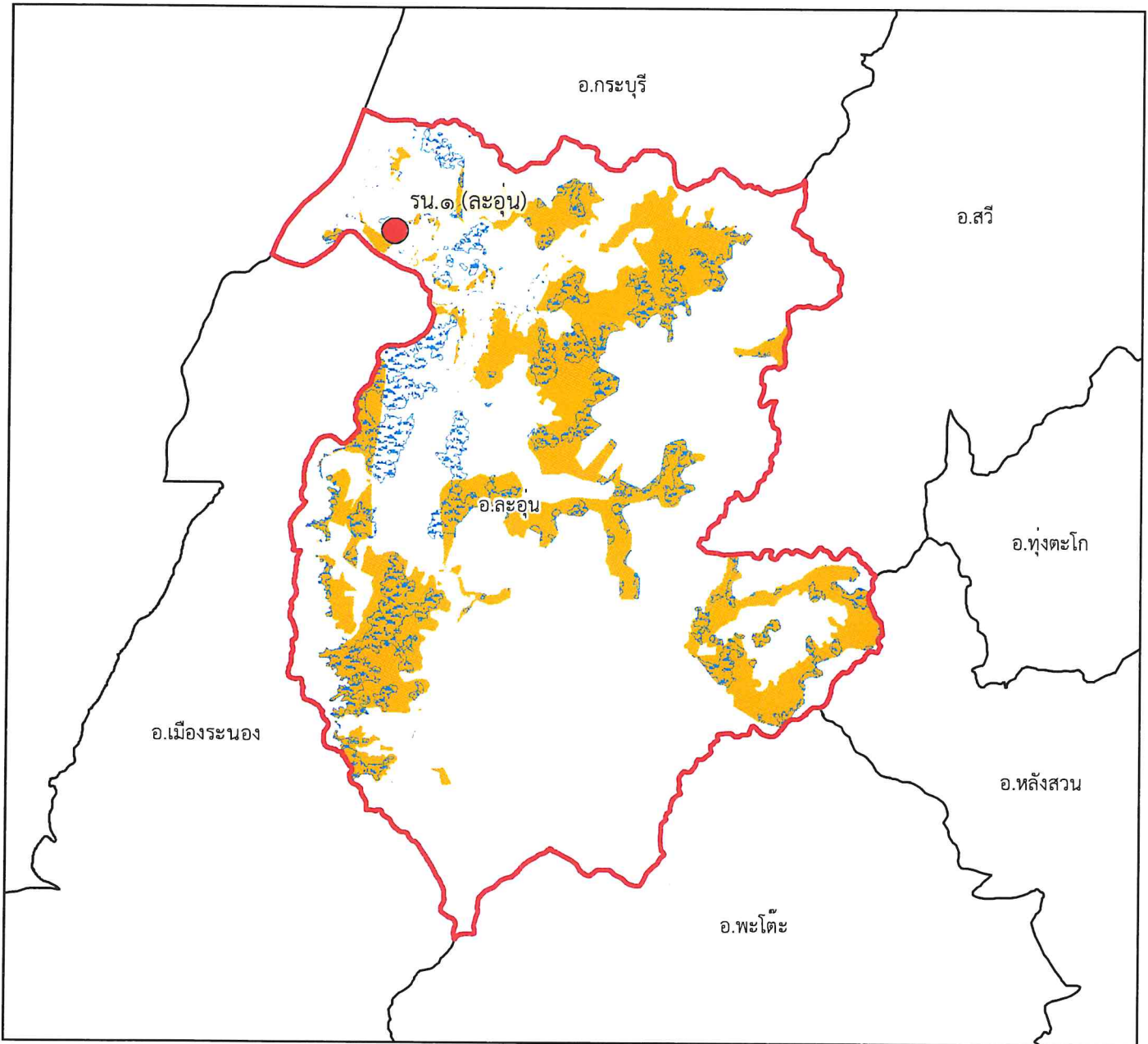
คำอธิบายสัญลักษณ์

-  พื้นที่ป่าสงวนแห่งชาติ
-  พื้นที่ป่าคงสภาพ ปี พ.ศ. ๒๕๖๕
-  ขอบเขตการปกครอง (อำเภอ)
-  ขอบเขตพื้นที่หน่วยป้องกันรักษาป่า
-  ที่ตั้งหน่วยป้องกันรักษาป่า
-  ที่ตั้งหน่วยป้องกันรักษาป่า (รับมอบกรมอุทยานฯ)
-  ที่ตั้งฐานป้องกันรักษาป่า (รับมอบกรมอุทยานฯ)





แผนที่พื้นที่รับผิดชอบหน่วยป้องกันรักษาป่า
ที่ รน.๑ (ละอุ่น)
สำนักจัดการทรัพยากรป่าไม้ที่ ๑๑ (สุราษฎร์ธานี)










๑:๒๕๙,๐๐๐

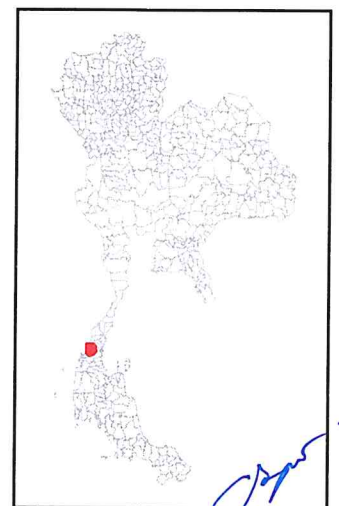
Datum : WGS๑๙๘๔

๐ ๑.๒๕๒.๕ ๕ ๗.๕ ๑๐ กิโลเมตร

คำอธิบายสัญลักษณ์

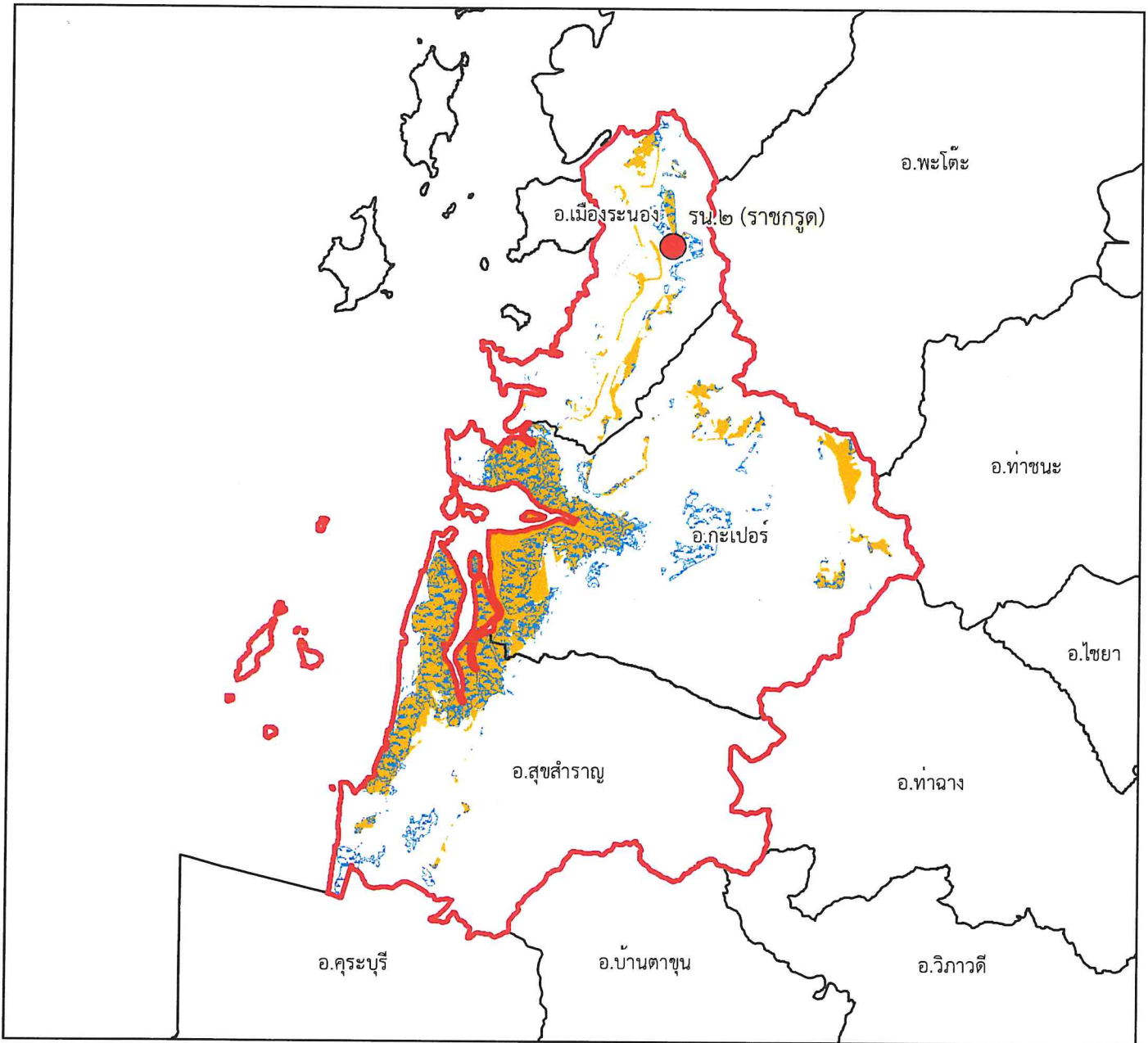
-  พื้นที่ป่าสงวนแห่งชาติ
-  พื้นที่ป่าคงสภาพ ปี พ.ศ. ๒๕๖๕
-  ขอบเขตการปกครอง (อำเภอ)
-  ขอบเขตพื้นที่หน่วยป้องกันรักษาป่า
-  ที่ตั้งหน่วยป้องกันรักษาป่า
-  ที่ตั้งหน่วยป้องกันรักษาป่า (รับมอบกรมอุทยานฯ)
-  ที่ตั้งฐานป้องกันรักษาป่า (รับมอบกรมอุทยานฯ)

พื้นที่ดูแลรับผิดชอบ : ๑๒๔,๓๐๕.๖๘ ไร่
พื้นที่ป่าสงวนแห่งชาติ : ๘๒,๐๔๒.๓ ไร่
พื้นที่ป่าคงสภาพ : ๓๓,๘๘๑.๕๔ ไร่





แผนที่พื้นที่รับผิดชอบหน่วยป้องกันรักษาป่า
ที่ รน.๒ (ราชกรูด)
สำนักจัดการทรัพยากรป่าไม้ที่ ๑๑ (สุราษฎร์ธานี)



๑:๔๑๙,๐๐๐

Datum : WGS๑๙๘๔








๐ ๒๒๕๔.๕ ๙ ๓๓.๕ ๑๘ กิโลเมตร

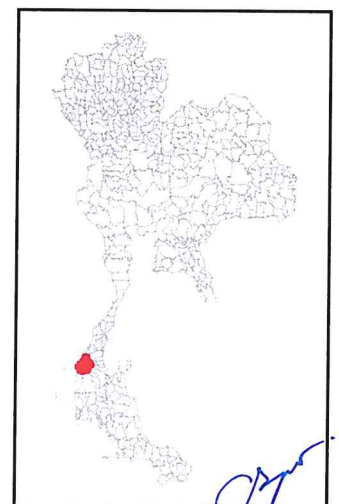
พื้นที่ดูแลรับผิดชอบ : ๒๑๙,๐๓๒.๕๖ ไร่

พื้นที่ป่าสงวนแห่งชาติ : ๙๘,๔๖๑.๔ ไร่

พื้นที่ป่าคงสภาพ : ๗๕,๒๔๐.๖๙ ไร่

คำอธิบายสัญลักษณ์

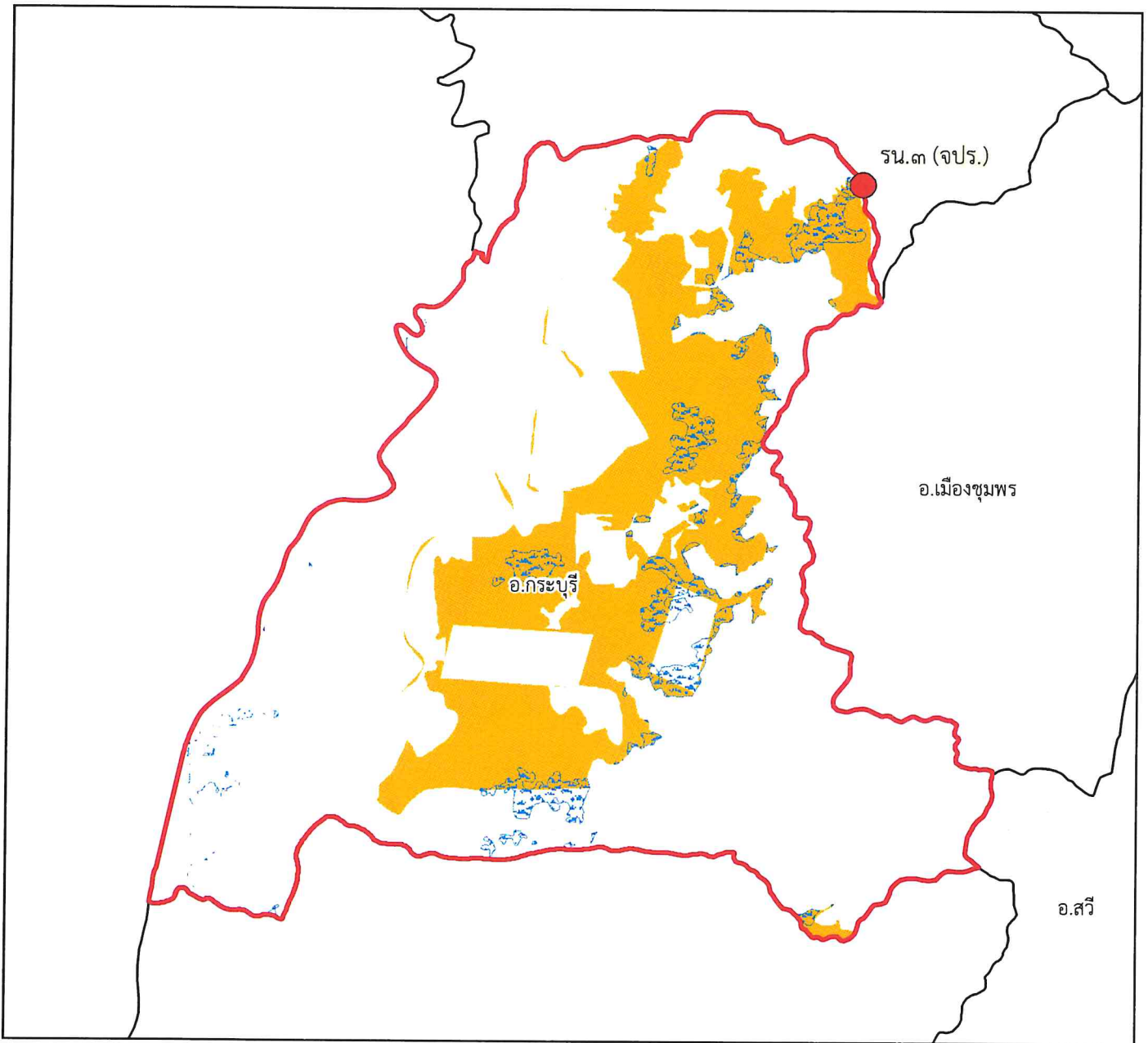
-  พื้นที่ป่าสงวนแห่งชาติ
-  พื้นที่ป่าคงสภาพ ปี พ.ศ. ๒๕๖๕
-  ขอบเขตการปกครอง (อำเภอ)
-  ขอบเขตพื้นที่หน่วยป้องกันรักษาป่า
-  ที่ตั้งหน่วยป้องกันรักษาป่า
-  ที่ตั้งหน่วยป้องกันรักษาป่า (รับมอบกรมอุทยานฯ)
-  ที่ตั้งฐานป้องกันรักษาป่า (รับมอบกรมอุทยานฯ)



(Handwritten signature)



แผนที่พื้นที่รับผิดชอบหน่วยป้องกันรักษาป่า
ที่ รน.๓ (จปร.)
สำนักจัดการทรัพยากรป่าไม้ที่ ๑๑ (สุราษฎร์ธานี)



๑:๑๔๙,๐๐๐

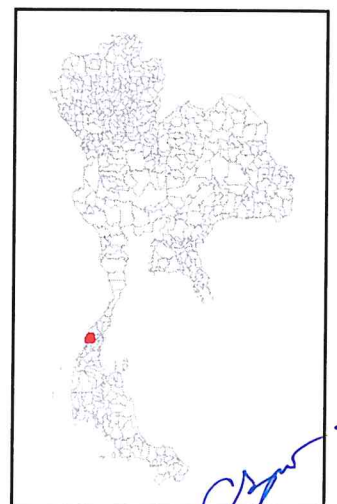
Datum : WGS๑๙๘๔

๐ ๐.๗๕๑.๕ ๓ ๔.๕ ๖ กิโลเมตร

พื้นที่ดูแลรับผิดชอบ : ๘๔,๘๙๓.๘๒ ไร่
พื้นที่ป่าสงวนแห่งชาติ : ๓๘,๒๖๗.๔ ไร่
พื้นที่ป่าคงสภาพ : ๖,๗๒๖.๒๑ ไร่

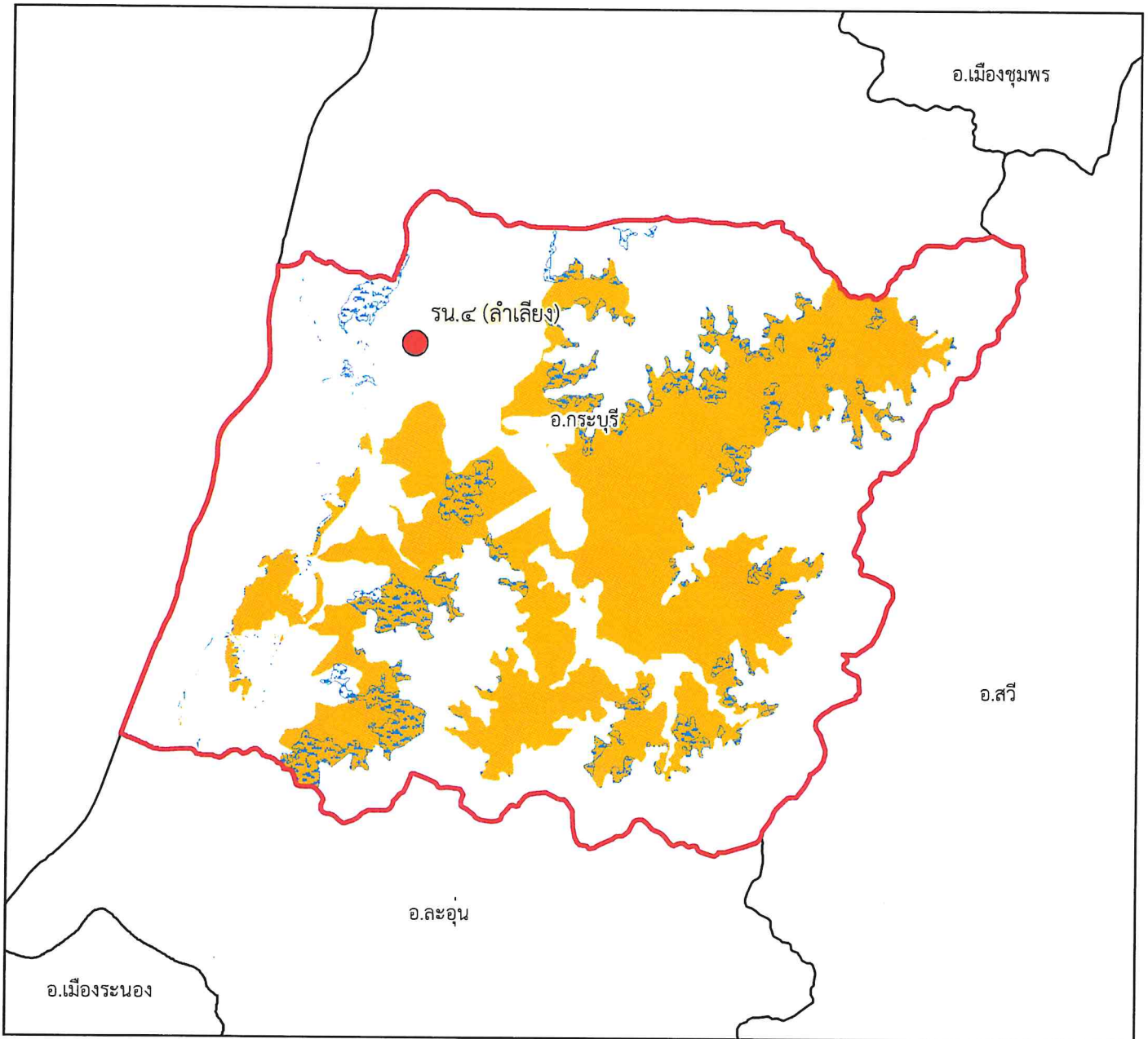
คำอธิบายสัญลักษณ์

- พื้นที่ป่าสงวนแห่งชาติ
- พื้นที่ป่าคงสภาพ ปี พ.ศ. ๒๕๖๕
- ขอบเขตการปกครอง (อำเภอ)
- ขอบเขตพื้นที่หน่วยป้องกันรักษาป่า
- ที่ตั้งหน่วยป้องกันรักษาป่า
- ที่ตั้งหน่วยป้องกันรักษาป่า (รับมอบกรมอุทยานฯ)
- ที่ตั้งฐานป้องกันรักษาป่า (รับมอบกรมอุทยานฯ)





แผนที่พื้นที่รับผิดชอบหน่วยป้องกันรักษาป่า
ที่ รน.๔ (ลำเลียง)
สำนักจัดการทรัพยากรป่าไม้ที่ ๑๑ (สุราษฎร์ธานี)



๑:๑๗๒,๐๐๐

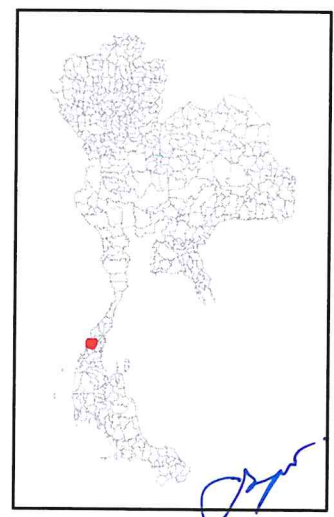
Datum : WGS๑๙๘๔

๐๐.๗๕๕.๕ ๓ ๔.๕ ๖
กิโลเมตร

พื้นที่ดูแลรับผิดชอบ : ๑๐๓,๓๙๘.๒๕ ไร่
พื้นที่ป่าสงวนแห่งชาติ : ๗๐,๙๔๘.๑๓ ไร่
พื้นที่ป่าคงสภาพ : ๑๒,๗๙๕.๘๖ ไร่

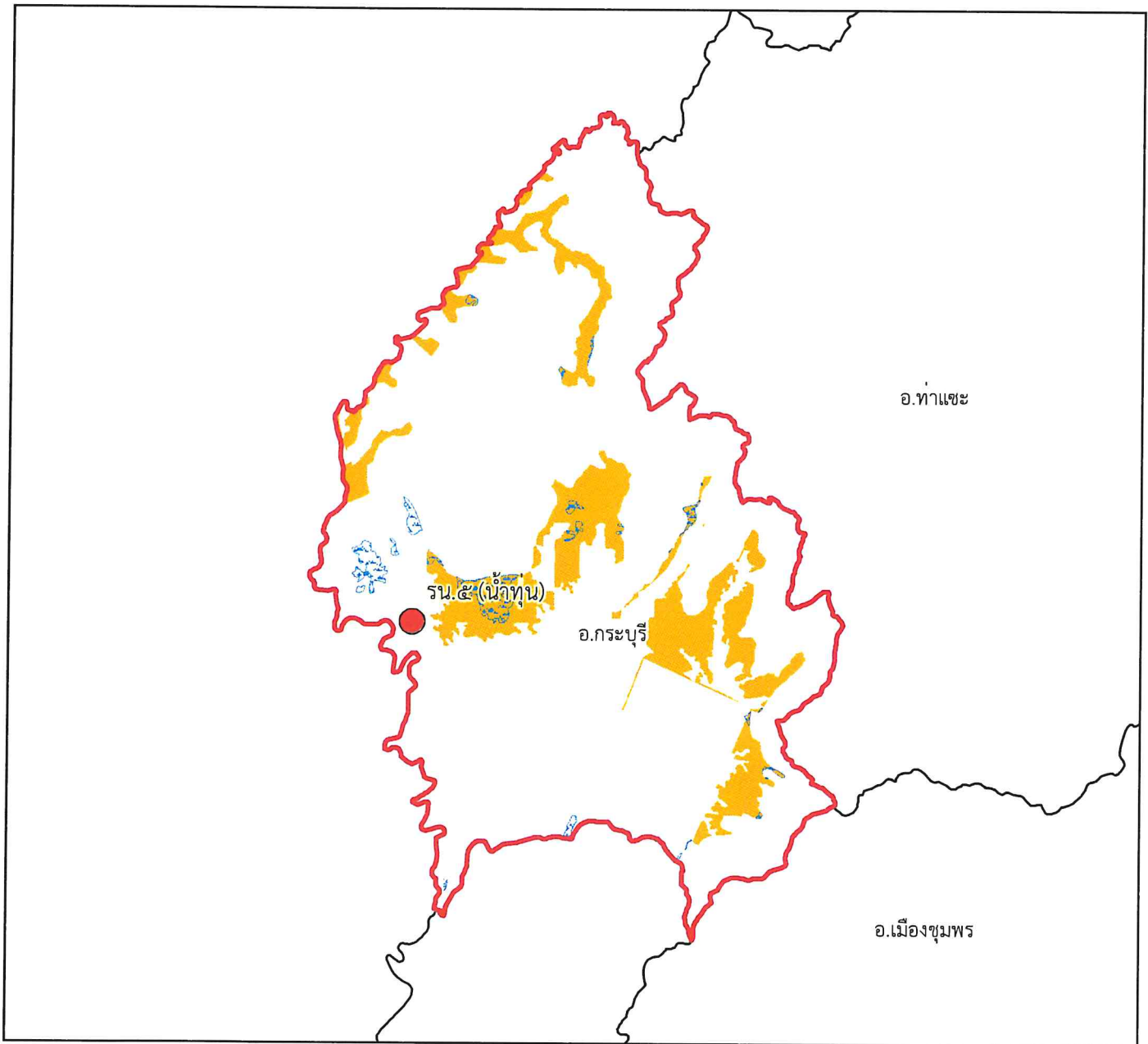
คำอธิบายสัญลักษณ์

- พื้นที่ป่าสงวนแห่งชาติ
- พื้นที่ป่าคงสภาพ ปี พ.ศ. ๒๕๖๕
- ขอบเขตการปกครอง (อำเภอ)
- ขอบเขตพื้นที่หน่วยป้องกันรักษาป่า
- ที่ตั้งหน่วยป้องกันรักษาป่า
- ที่ตั้งหน่วยป้องกันรักษาป่า (รับมอบกรมอุทยานฯ)
- ที่ตั้งฐานป้องกันรักษาป่า (รับมอบกรมอุทยานฯ)





แผนที่พื้นที่รับผิดชอบหน่วยป้องกันรักษาป่า
ที่ รน.๕ (น้ำทูน)
สำนักจัดการทรัพยากรป่าไม้ที่ ๑๑ (สุราษฎร์ธานี)










๑:๒๓๗,๐๐๐

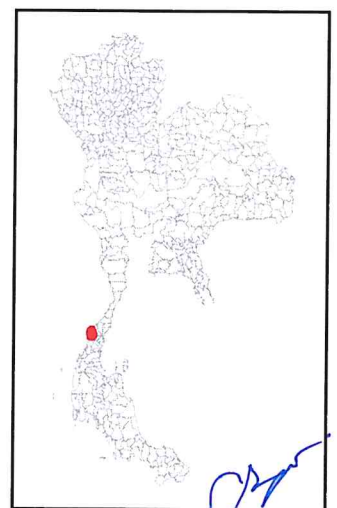
Datum : WGS๑๙๘๔

๐ ๑.๒๕๒.๕ ๕ ๗.๕ ๑๐ กิโลเมตร

พื้นที่ดูแลรับผิดชอบ : ๙๑,๗๙๗.๒ ไร่
พื้นที่ป่าสงวนแห่งชาติ : ๓๓,๓๗๓.๘๔ ไร่
พื้นที่ป่าคงสภาพ : ๓,๘๙๖.๕๓ ไร่

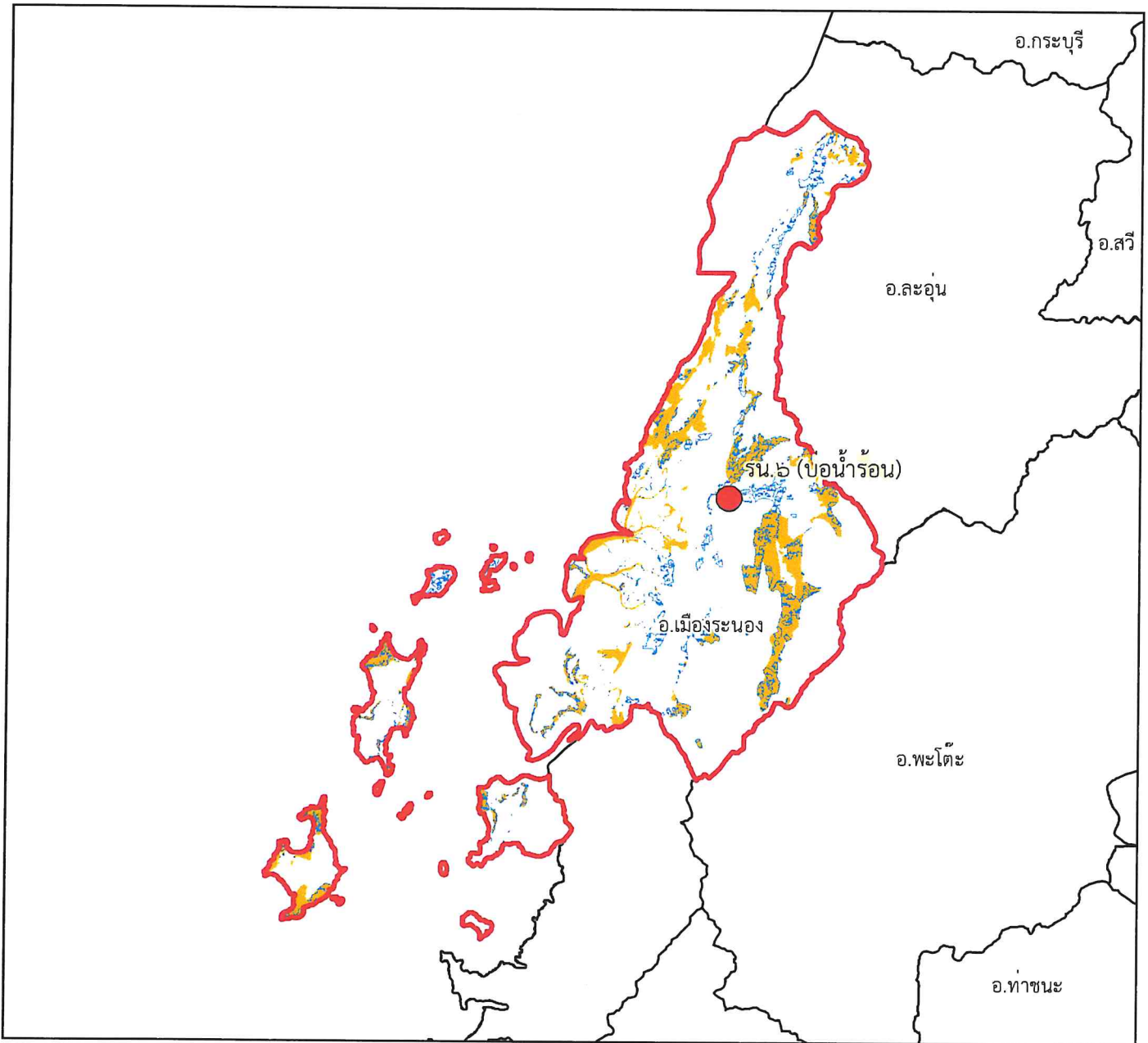
คำอธิบายสัญลักษณ์

-  พื้นที่ป่าสงวนแห่งชาติ
-  พื้นที่ป่าคงสภาพ ปี พ.ศ. ๒๕๖๕
-  ขอบเขตการปกครอง (อำเภอ)
-  ขอบเขตพื้นที่หน่วยป้องกันรักษาป่า
-  ที่ตั้งหน่วยป้องกันรักษาป่า
-  ที่ตั้งหน่วยป้องกันรักษาป่า (รับมอบกรมอุทยานฯ)
-  ที่ตั้งฐานป้องกันรักษาป่า (รับมอบกรมอุทยานฯ)



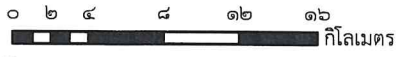


แผนที่พื้นที่รับผิดชอบหน่วยป้องกันรักษาป่า
ที่ รน.๖ (บ่อน้ำร้อน)
สำนักจัดการทรัพยากรป่าไม้ที่ ๑๑ (สุราษฎร์ธานี)










๑:๓๘๘,๐๐๐

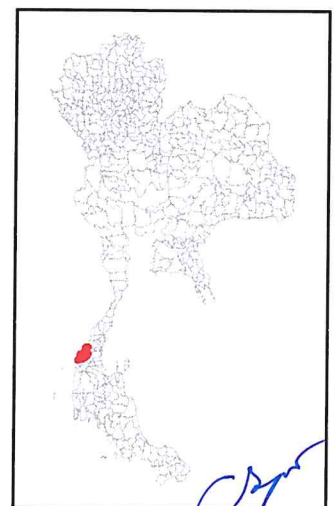
Datum : WGS๑๙๘๔



พื้นที่ดูแลรับผิดชอบ : ๑๑๒,๗๔๑.๓๙ ไร่
พื้นที่ป่าสงวนแห่งชาติ : ๔๘,๐๘๕.๘๕ ไร่
พื้นที่ป่าคงสภาพ : ๒๘,๖๐๖.๗๑ ไร่

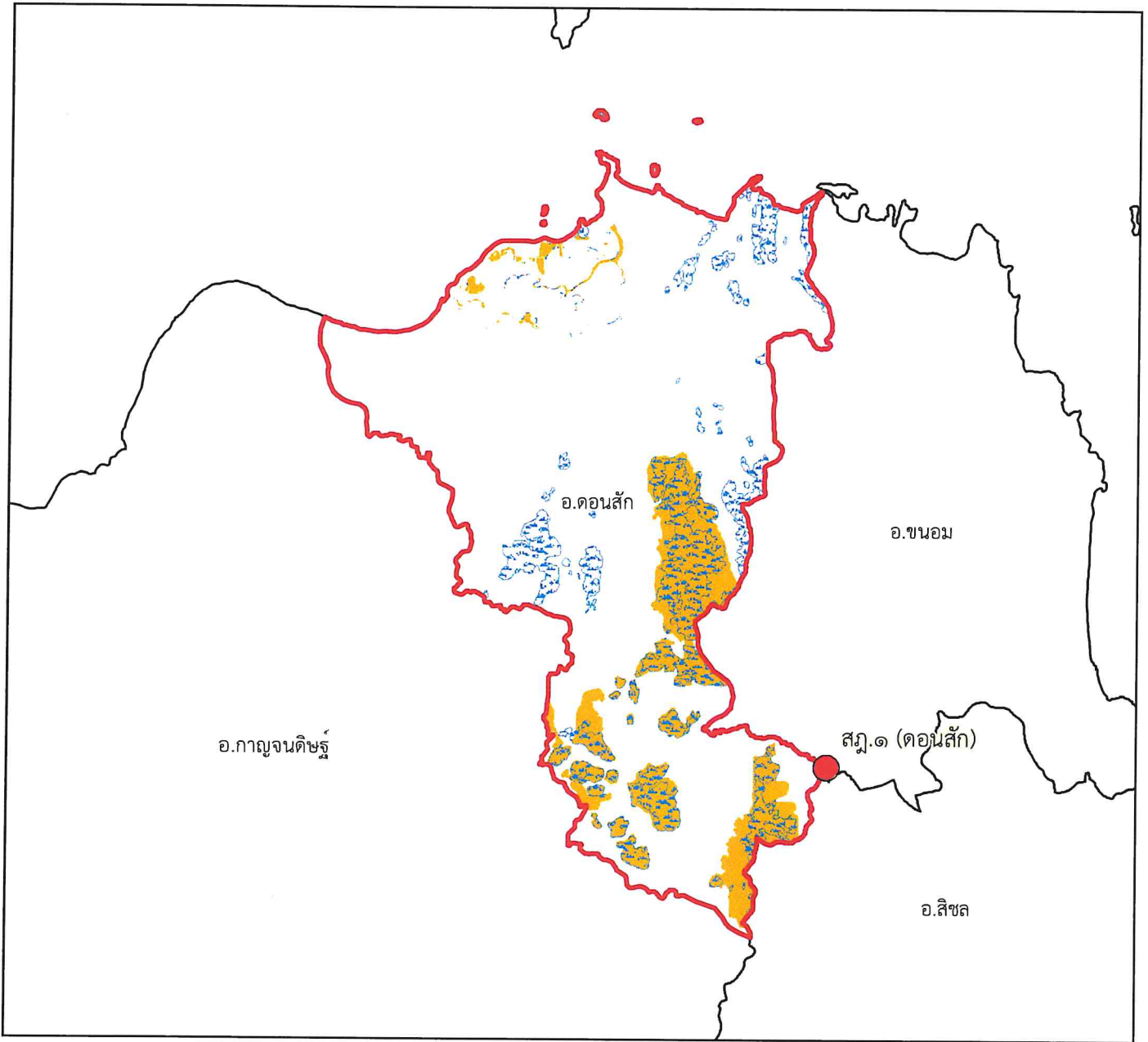
คำอธิบายสัญลักษณ์

-  พื้นที่ป่าสงวนแห่งชาติ
-  พื้นที่ป่าคงสภาพ ปี พ.ศ. ๒๕๖๕
-  ขอบเขตการปกครอง (อำเภอ)
-  ขอบเขตพื้นที่หน่วยป้องกันรักษาป่า
-  ที่ตั้งหน่วยป้องกันรักษาป่า
-  ที่ตั้งหน่วยป้องกันรักษาป่า (รับมอบกรมอุทยานฯ)
-  ที่ตั้งฐานป้องกันรักษาป่า (รับมอบกรมอุทยานฯ)





แผนที่พื้นที่รับผิดชอบหน่วยป้องกันรักษาป่า
ที่ สฎ.๑ (ดอนสัก)
สำนักจัดการทรัพยากรป่าไม้ที่ ๑๑ (สุราษฎร์ธานี)



๑:๒๕๖,๐๐๐

Datum : WGS๑๙๘๔








๐ ๑.๒๕๖.๕ ๕ ๗.๕ ๑๐ กิโลเมตร

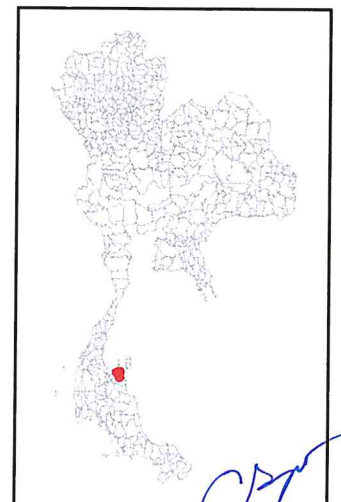
พื้นที่ดูแลรับผิดชอบ : ๑๕๔,๙๘๓.๕๓ ไร่

พื้นที่ป่าสงวนแห่งชาติ : ๓๒,๘๖๑.๒๖ ไร่

พื้นที่ป่าคงสภาพ : ๒๙,๗๔๑.๒๕ ไร่

คำอธิบายสัญลักษณ์

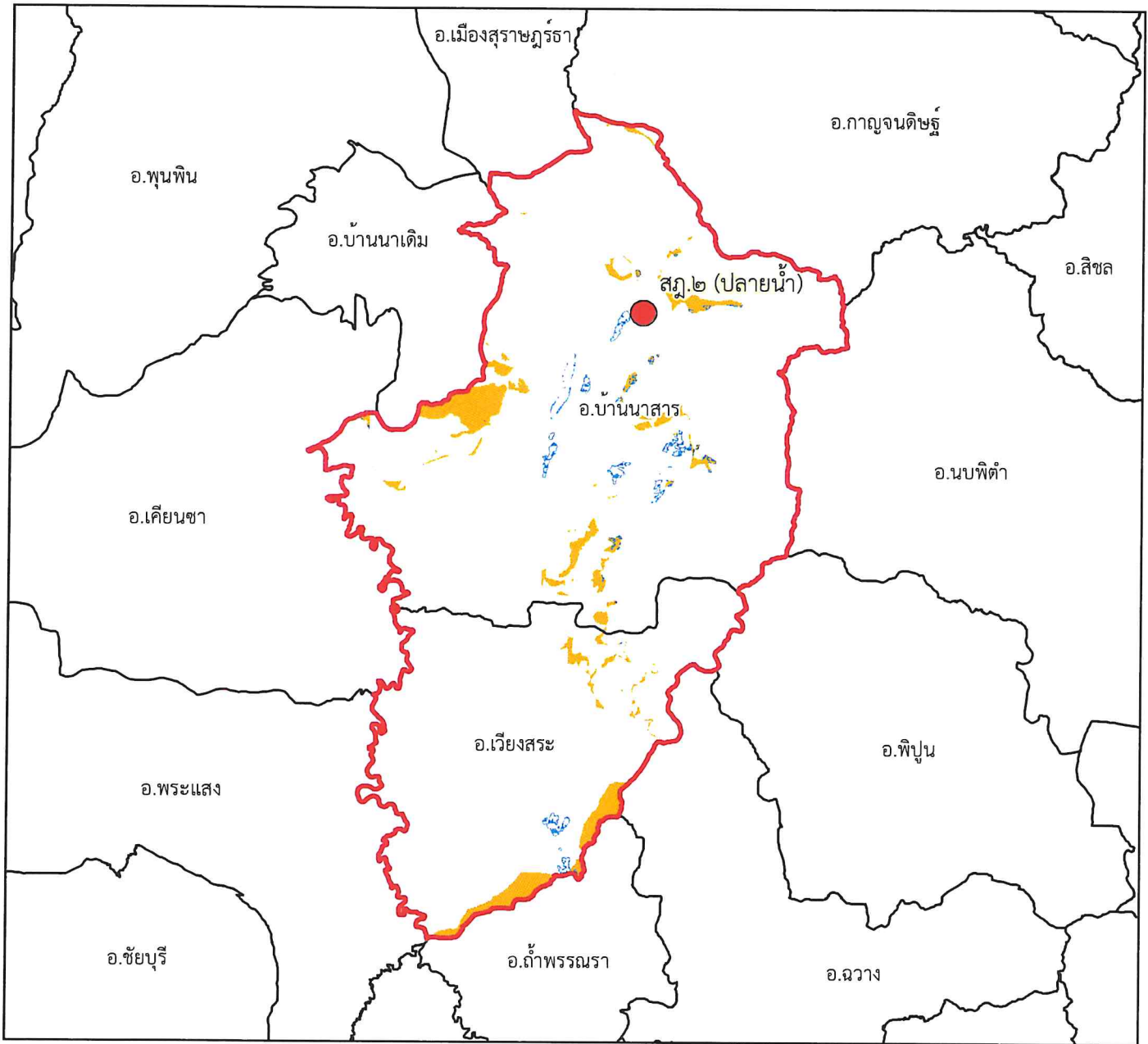
-  พื้นที่ป่าสงวนแห่งชาติ
-  พื้นที่ป่าคงสภาพ ปี พ.ศ. ๒๕๖๕
-  ขอบเขตการปกครอง (อำเภอ)
-  ขอบเขตพื้นที่หน่วยป้องกันรักษาป่า
-  ที่ตั้งหน่วยป้องกันรักษาป่า
-  ที่ตั้งหน่วยป้องกันรักษาป่า (รับมอบกรมอุทยานฯ)
-  ที่ตั้งฐานป้องกันรักษาป่า (รับมอบกรมอุทยานฯ)



[Handwritten signature]



แผนที่พื้นที่รับผิดชอบหน่วยป้องกันรักษาป่า ที่ สฎ.๒ (ปลายน้ำ) สำนักจัดการทรัพยากรป่าไม้ที่ ๑๑ (สุราษฎร์ธานี)



๑:๔๑๗,๐๐๐

Datum : WGS๑๙๘๔








๐ ๒.๒๕๔.๕ ๙ ๑๓.๕ ๑๘ กิโลเมตร

พื้นที่ดูแลรับผิดชอบ : ๔๑๗,๐๕๗.๑๓ ไร่

พื้นที่ป่าสงวนแห่งชาติ : ๓๑,๘๑๐.๙๑ ไร่

พื้นที่ป่าคงสภาพ : ๕,๒๑๔.๙๙ ไร่

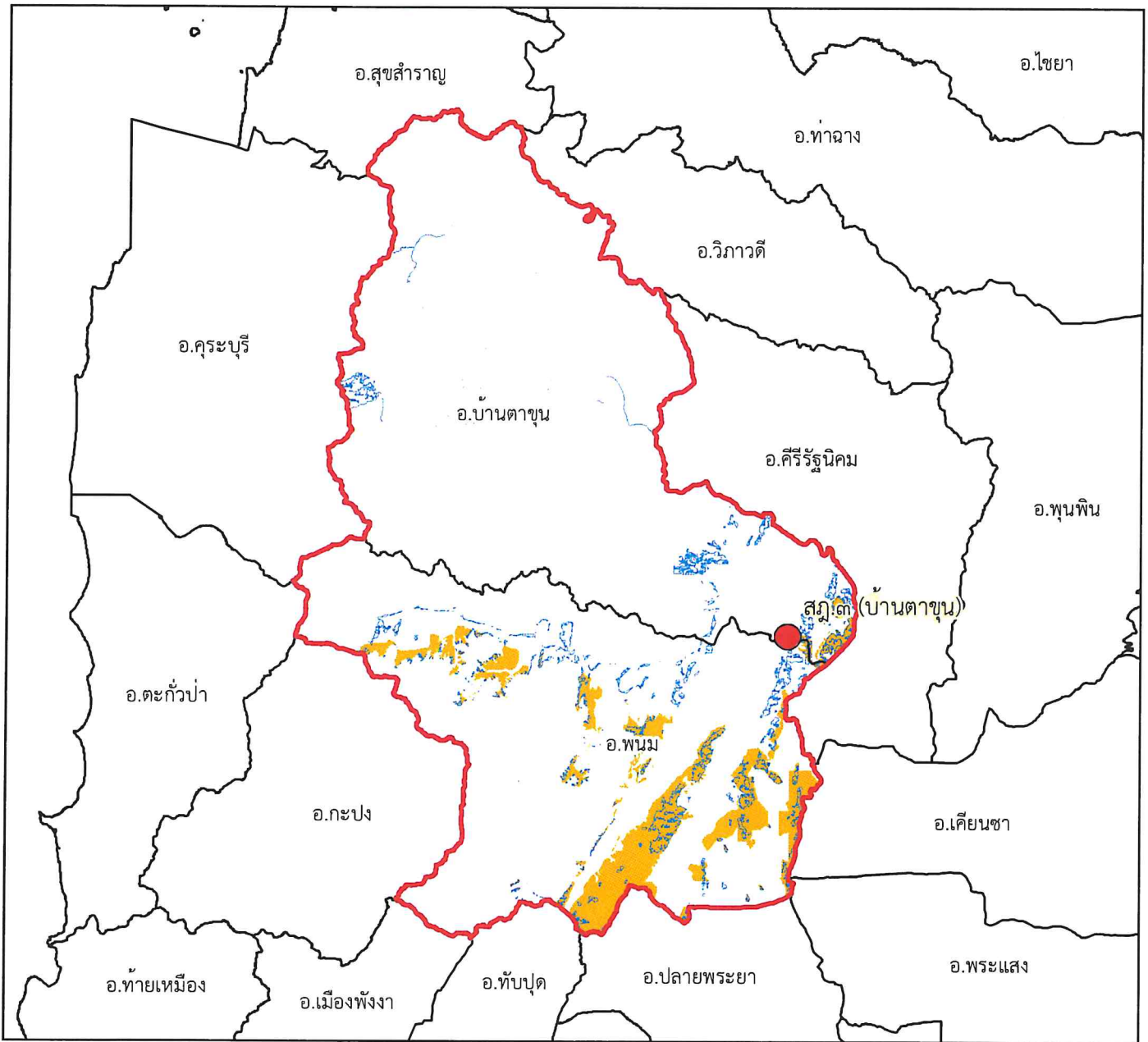
คำอธิบายสัญลักษณ์

-  พื้นที่ป่าสงวนแห่งชาติ
-  พื้นที่ป่าคงสภาพ ปี พ.ศ. ๒๕๖๕
-  ขอบเขตการปกครอง (อำเภอ)
-  ขอบเขตพื้นที่หน่วยป้องกันรักษาป่า
-  ที่ตั้งหน่วยป้องกันรักษาป่า
-  ที่ตั้งหน่วยป้องกันรักษาป่า (รับมอบกรมอุทยานฯ)
-  ที่ตั้งฐานป้องกันรักษาป่า (รับมอบกรมอุทยานฯ)





แผนที่พื้นที่รับผิดชอบหน่วยป้องกันรักษาป่า ที่ สฎ.๓ (บ้านตาขุน) สำนักจัดการทรัพยากรป่าไม้ที่ ๑๑ (สุราษฎร์ธานี)










๑:๕๘๘,๐๐๐

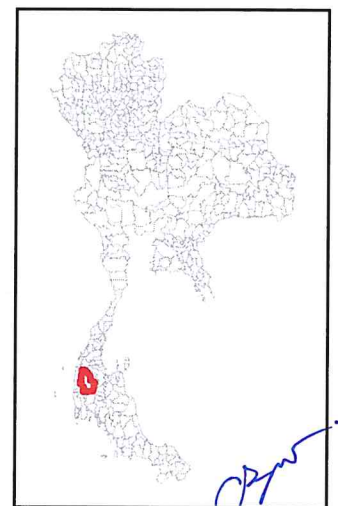
Datum : WGS๑๙๘๔

๐ ๓.๒๕๖.๕ ๑๓ ๑๙.๕ ๒๖ กิโลเมตร

คำอธิบายสัญลักษณ์

-  พื้นที่ป่าสงวนแห่งชาติ
-  พื้นที่ป่าคงสภาพ ปี พ.ศ. ๒๕๖๕
-  ขอบเขตการปกครอง (อำเภอ)
-  ขอบเขตพื้นที่หน่วยป้องกันรักษาป่า
-  ที่ตั้งหน่วยป้องกันรักษาป่า
-  ที่ตั้งหน่วยป้องกันรักษาป่า (รับมอบกรมอุทยานฯ)
-  ที่ตั้งฐานป้องกันรักษาป่า (รับมอบกรมอุทยานฯ)

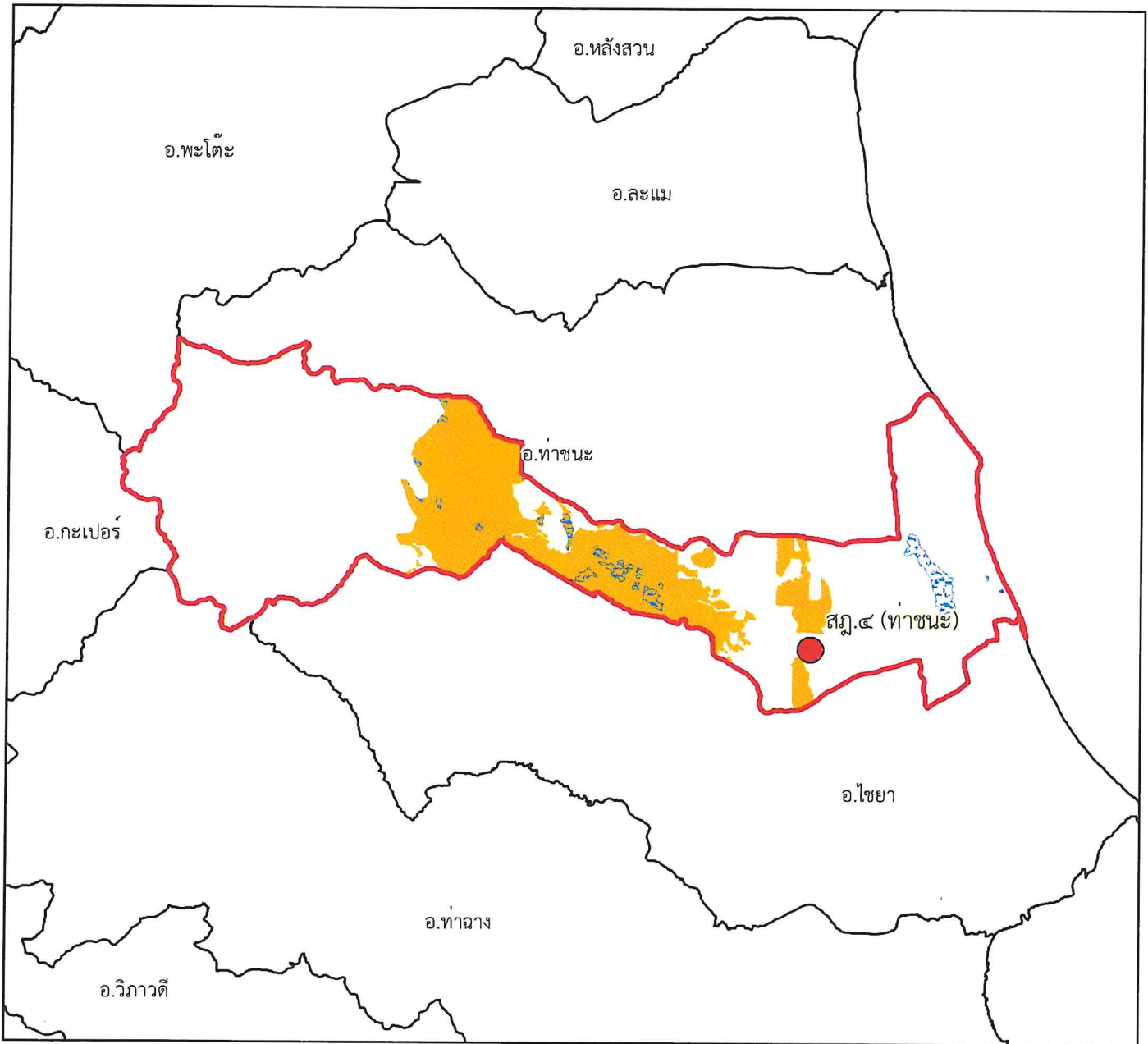
พื้นที่ดูแลรับผิดชอบ : ๔๐๕,๒๓๐.๘๒ ไร่
พื้นที่ป่าสงวนแห่งชาติ : ๑๑๖,๙๓๖.๑๗ ไร่
พื้นที่ป่าคงสภาพ : ๔๗,๖๑๙.๒๒ ไร่



(Handwritten signature)



แผนที่พื้นที่รับผิดชอบหน่วยป้องกันรักษาป่า
ที่ สฎ.๔ (ท่าชนะ)
สำนักจัดการทรัพยากรป่าไม้ที่ ๑๑ (สุราษฎร์ธานี)










๑:๓๖๒,๐๐๐

Datum : WGS๑๙๘๔

๐ ๒ ๔ ๘ ๑๒ ๑๖ กิโลเมตร

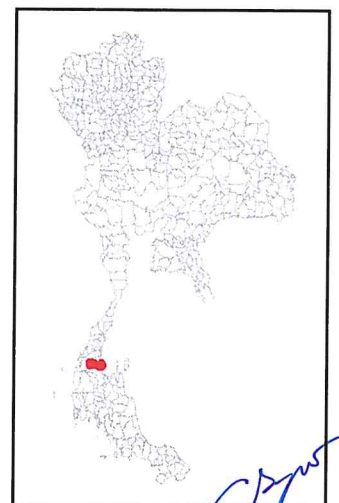
คำอธิบายสัญลักษณ์

-  พื้นที่ป่าสงวนแห่งชาติ
-  พื้นที่ป่าคงสภาพ ปี พ.ศ. ๒๕๖๕
-  ขอบเขตการปกครอง (อำเภอ)
-  ขอบเขตพื้นที่หน่วยป้องกันรักษาป่า
-  ที่ตั้งหน่วยป้องกันรักษาป่า
-  ที่ตั้งหน่วยป้องกันรักษาป่า (รับมอบกรมอุทยานฯ)
-  ที่ตั้งฐานป้องกันรักษาป่า (รับมอบกรมอุทยานฯ)

พื้นที่ดูแลรับผิดชอบ : ๑๕๑,๐๓๖.๕๖ ไร่

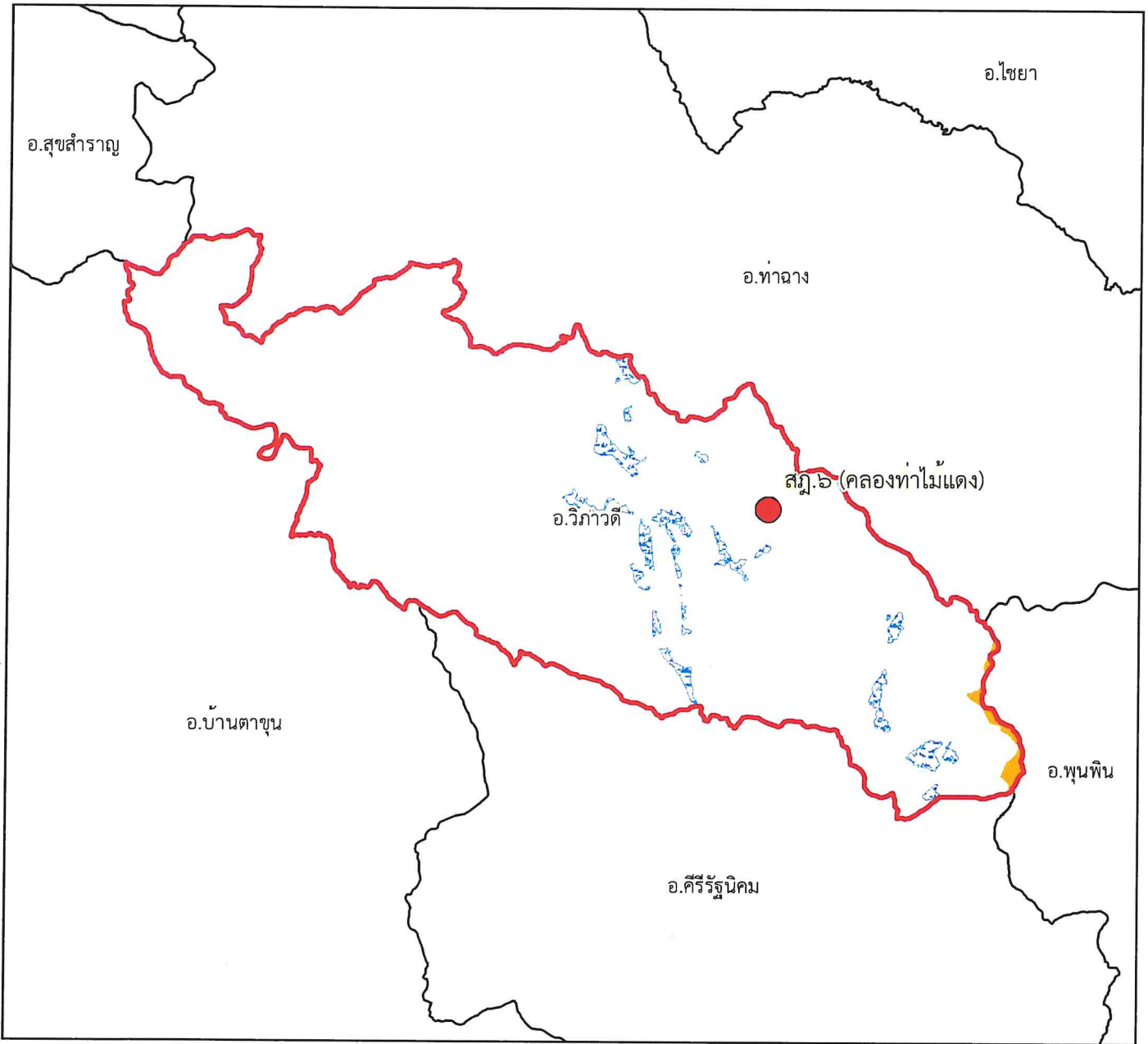
พื้นที่ป่าสงวนแห่งชาติ : ๗๓,๘๓๒.๕ ไร่

พื้นที่ป่าคงสภาพ : ๕,๗๘๒.๗๒ ไร่





แผนที่พื้นที่รับผิดชอบหน่วยป้องกันรักษาป่า
ที่ สฎ.๖ (คลองท่าไม้แดง)
สำนักจัดการทรัพยากรป่าไม้ที่ ๑๑ (สุราษฎร์ธานี)



๑:๒๘๒,๐๐๐

Datum : WGS๑๙๘๔








๐ ๑.๕ ๓ ๖ ๙ ๑๒ กิโลเมตร

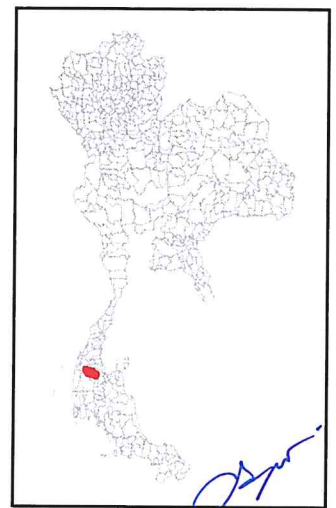
พื้นที่ดูแลรับผิดชอบ : ๑๓๑,๔๒๒.๒๘ ไร่

พื้นที่ป่าสงวนแห่งชาติ : ๑,๗๙๒.๕๕ ไร่

พื้นที่ป่าคงสภาพ : ๗,๘๙๒.๑๔ ไร่

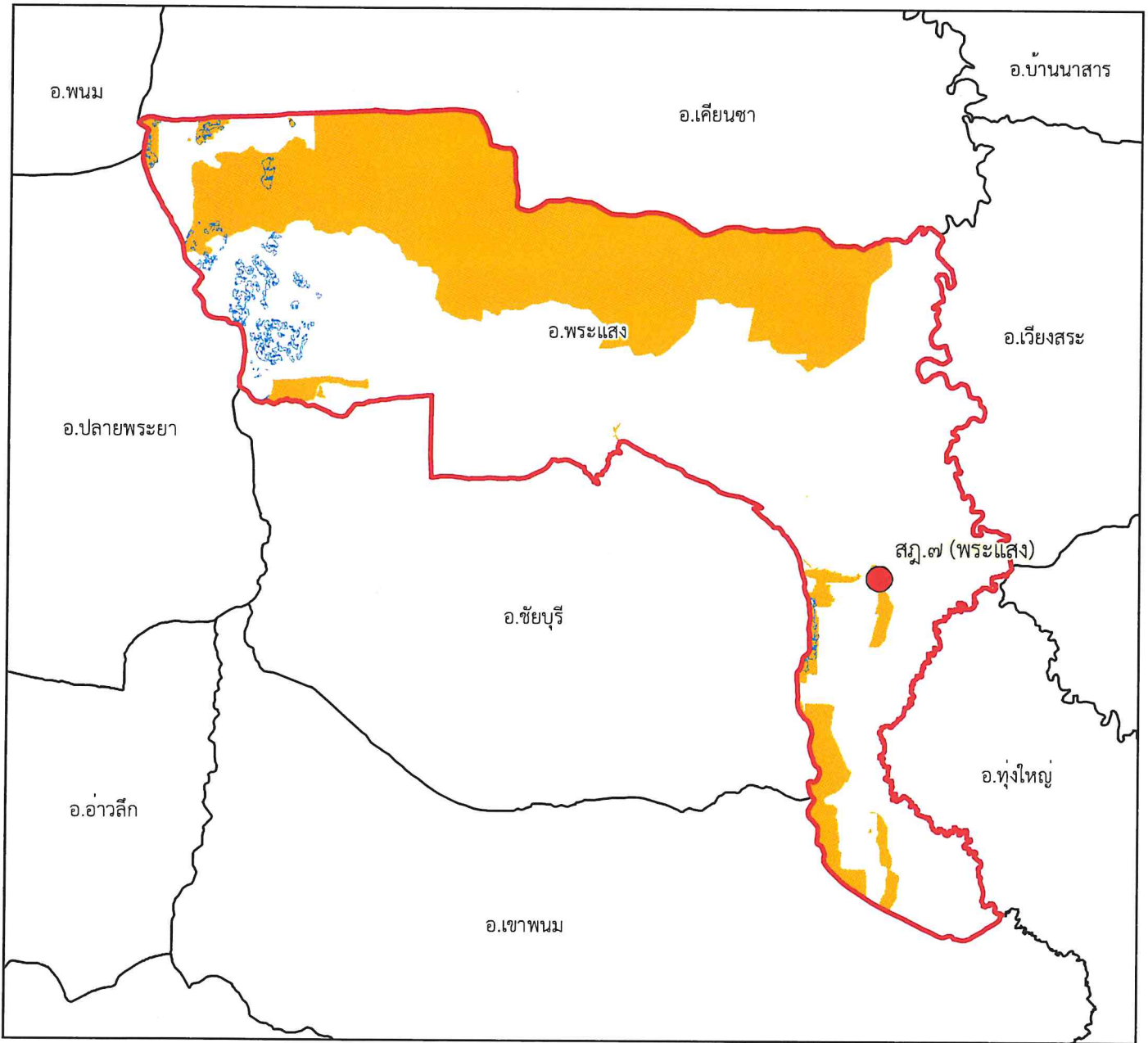
คำอธิบายสัญลักษณ์

-  พื้นที่ป่าสงวนแห่งชาติ
-  พื้นที่ป่าคงสภาพ ปี พ.ศ. ๒๕๖๕
-  ขอบเขตการปกครอง (อำเภอ)
-  ขอบเขตพื้นที่หน่วยป้องกันรักษาป่า
-  ที่ตั้งหน่วยป้องกันรักษาป่า
-  ที่ตั้งหน่วยป้องกันรักษาป่า (รับมอบกรมอุทยานฯ)
-  ที่ตั้งฐานป้องกันรักษาป่า (รับมอบกรมอุทยานฯ)





แผนที่พื้นที่รับผิดชอบหน่วยป้องกันรักษาป่า ที่ สฎ.๗ (พระแสง) สำนักจัดการทรัพยากรป่าไม้ที่ ๑๑ (สุราษฎร์ธานี)










๑:๓๐๖,๐๐๐

Datum : WGS๑๙๘๔

๐ ๑.๗๕ ๓.๕ ๗ ๑๐.๕ ๑๔ กิโลเมตร

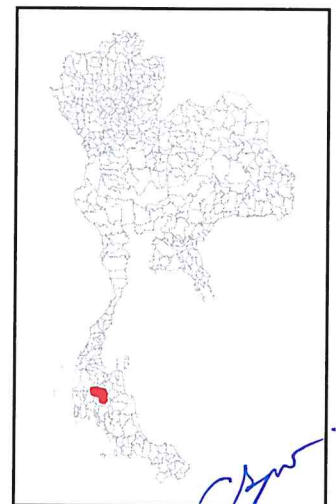
คำอธิบายสัญลักษณ์

-  พื้นที่ป่าสงวนแห่งชาติ
-  พื้นที่ป่าค้ำสภาพ ปี พ.ศ. ๒๕๖๕
-  ขอบเขตการปกครอง (อำเภอ)
-  ขอบเขตพื้นที่หน่วยป้องกันรักษาป่า
-  ที่ตั้งหน่วยป้องกันรักษาป่า
-  ที่ตั้งหน่วยป้องกันรักษาป่า (รับมอบกรมอุทยานฯ)
-  ที่ตั้งฐานป้องกันรักษาป่า (รับมอบกรมอุทยานฯ)

พื้นที่ดูแลรับผิดชอบ : ๓๙๕,๘๗๕.๙๓ ไร่

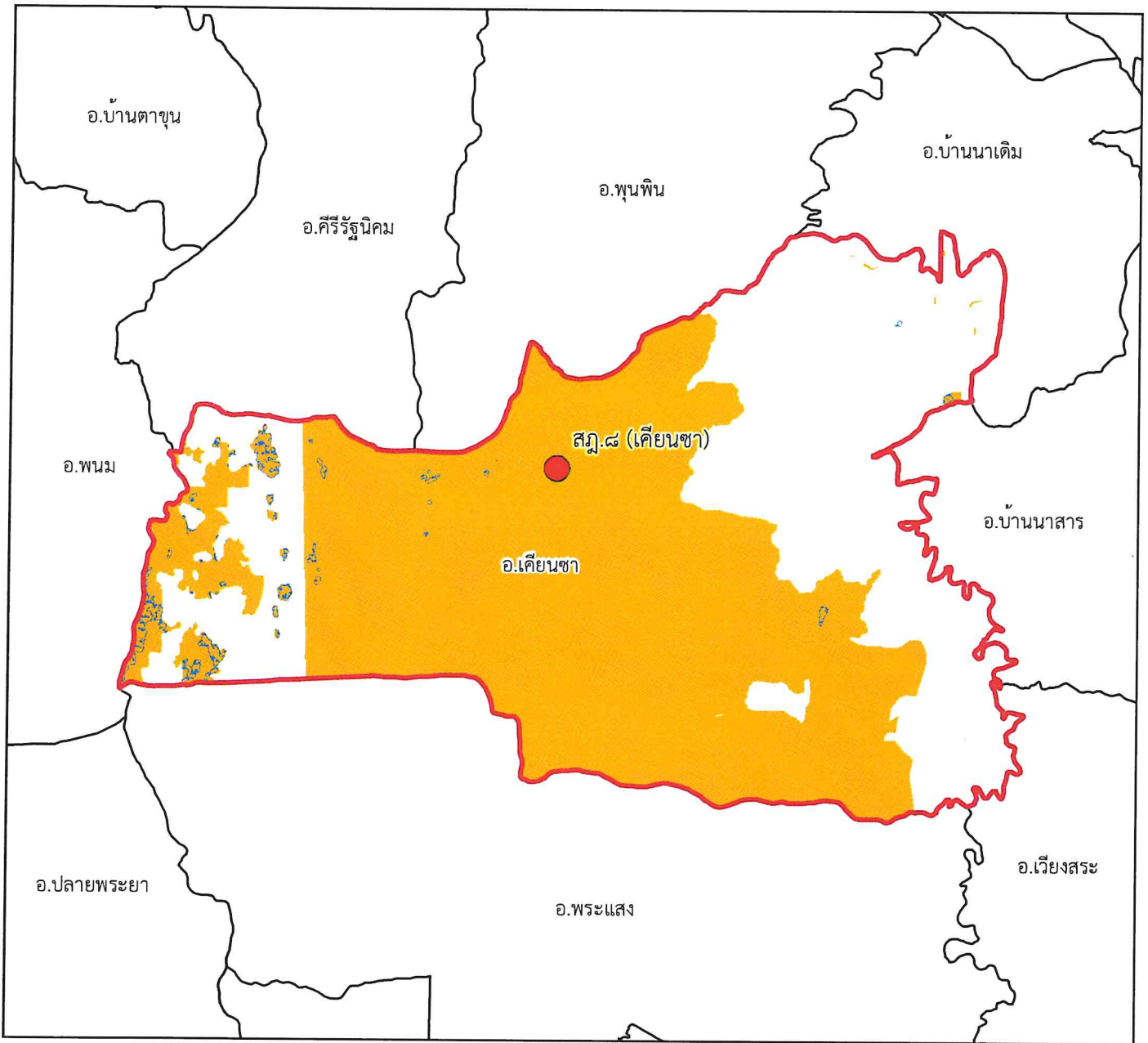
พื้นที่ป่าสงวนแห่งชาติ : ๑๕๑,๘๒๓.๔๒ ไร่

พื้นที่ป่าค้ำสภาพ : ๕,๘๒๒.๖๘ ไร่





แผนที่พื้นที่รับผิดชอบหน่วยป้องกันรักษาป่า ที่ สฎ.๘ (เคียนซา) สำนักจัดการทรัพยากรป่าไม้ที่ ๑๑ (สุราษฎร์ธานี)



๑:๒๘๙,๐๐๐

Datum : WGS๑๙๘๔








๐ ๑.๕ ๓ ๖ ๙ ๑๒ กิโลเมตร

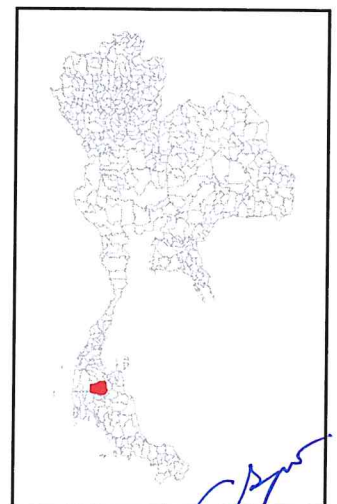
พื้นที่ดูแลรับผิดชอบ : ๓๙๒,๙๗๒.๖๘ ไร่

พื้นที่ป่าสงวนแห่งชาติ : ๒๘๖,๕๒๐.๗๖ ไร่

พื้นที่ป่าคงสภาพ : ๔,๖๗๘.๑๓ ไร่

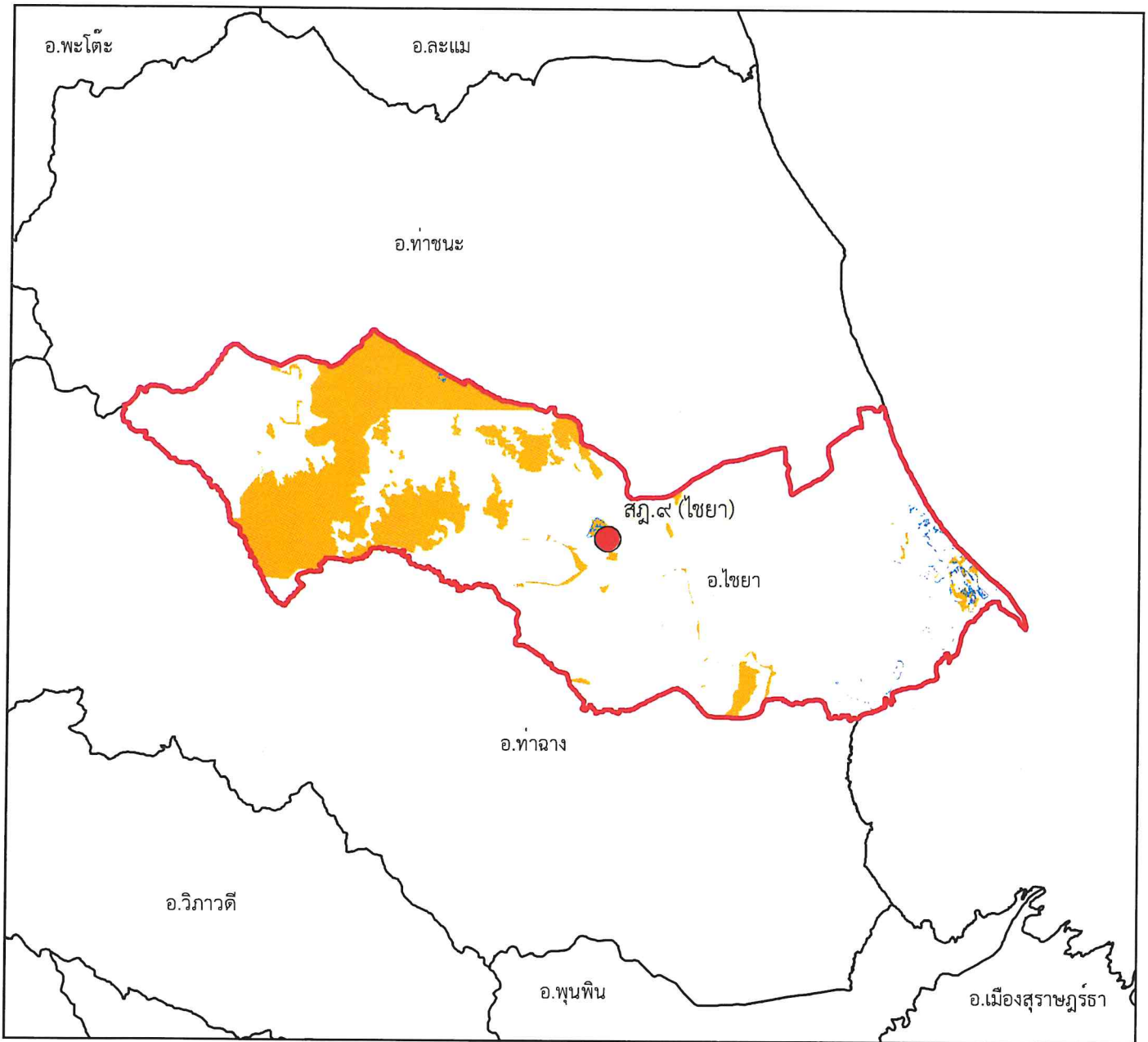
คำอธิบายสัญลักษณ์

-  พื้นที่ป่าสงวนแห่งชาติ
-  พื้นที่ป่าคงสภาพ ปี พ.ศ. ๒๕๖๕
-  ขอบเขตการปกครอง (อำเภอ)
-  ขอบเขตพื้นที่หน่วยป้องกันรักษาป่า
-  ที่ตั้งหน่วยป้องกันรักษาป่า
-  ที่ตั้งหน่วยป้องกันรักษาป่า (รับมอบกรมอุทยานฯ)
-  ที่ตั้งฐานป้องกันรักษาป่า (รับมอบกรมอุทยานฯ)





แผนที่พื้นที่รับผิดชอบหน่วยป้องกันรักษาป่า
ที่ สฎ.๙ (ไชยา)
สำนักจัดการทรัพยากรป่าไม้ที่ ๑๑ (สุราษฎร์ธานี)










๑:๓๖๖,๐๐๐

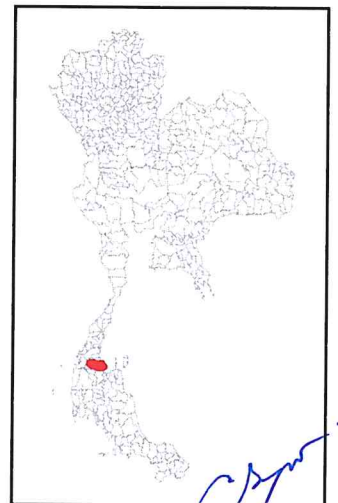
Datum : WGS๑๙๘๔

๐ ๒ ๔ ๘ ๑๒ ๑๖ กิโลเมตร

พื้นที่ดูแลรับผิดชอบ : ๒๔๖,๐๑๐.๘๖ ไร่
พื้นที่ป่าสงวนแห่งชาติ : ๘๒,๑๘๐.๙ ไร่
พื้นที่ป่าคงสภาพ : ๑,๒๕๑.๒๓ ไร่

คำอธิบายสัญลักษณ์

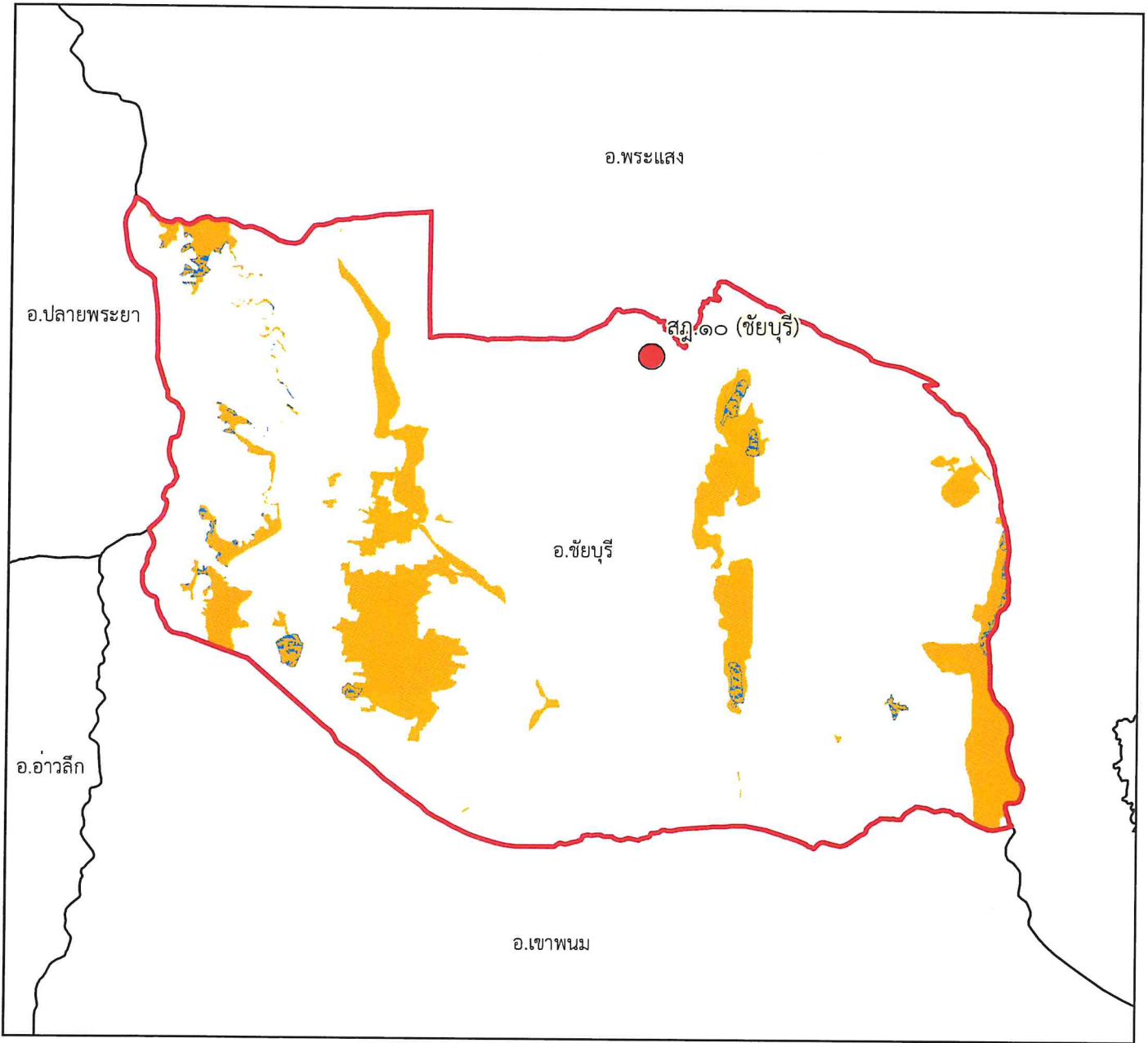
-  พื้นที่ป่าสงวนแห่งชาติ
-  พื้นที่ป่าคงสภาพ ปี พ.ศ. ๒๕๖๕
-  ขอบเขตการปกครอง (อำเภอ)
-  ขอบเขตพื้นที่หน่วยป้องกันรักษาป่า
-  ที่ตั้งหน่วยป้องกันรักษาป่า
-  ที่ตั้งหน่วยป้องกันรักษาป่า (รับมอบกรมอุทยานฯ)
-  ที่ตั้งฐานป้องกันรักษาป่า (รับมอบกรมอุทยานฯ)



(Handwritten signature)



แผนที่พื้นที่รับผิดชอบหน่วยป้องกันรักษาป่า
ที่ สฎ.๑๐ (ชัยบุรี)
สำนักจัดการทรัพยากรป่าไม้ที่ ๑๑ (สุราษฎร์ธานี)










๑:๒๐๐,๐๐๐

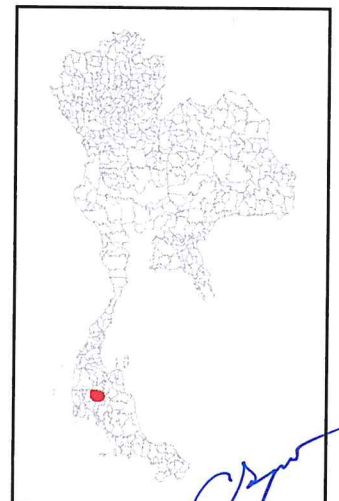
Datum : WGS๑๙๘๔

๐ ๑ ๒ ๔ ๖ ๘ กิโลเมตร

พื้นที่ดูแลรับผิดชอบ : ๑๒๖,๗๕๓.๙๒ ไร่
พื้นที่ป่าสงวนแห่งชาติ : ๓๖,๕๘๘.๒๖ ไร่
พื้นที่ป่าคงสภาพ : ๒,๓๘๔.๕๖ ไร่

คำอธิบายสัญลักษณ์

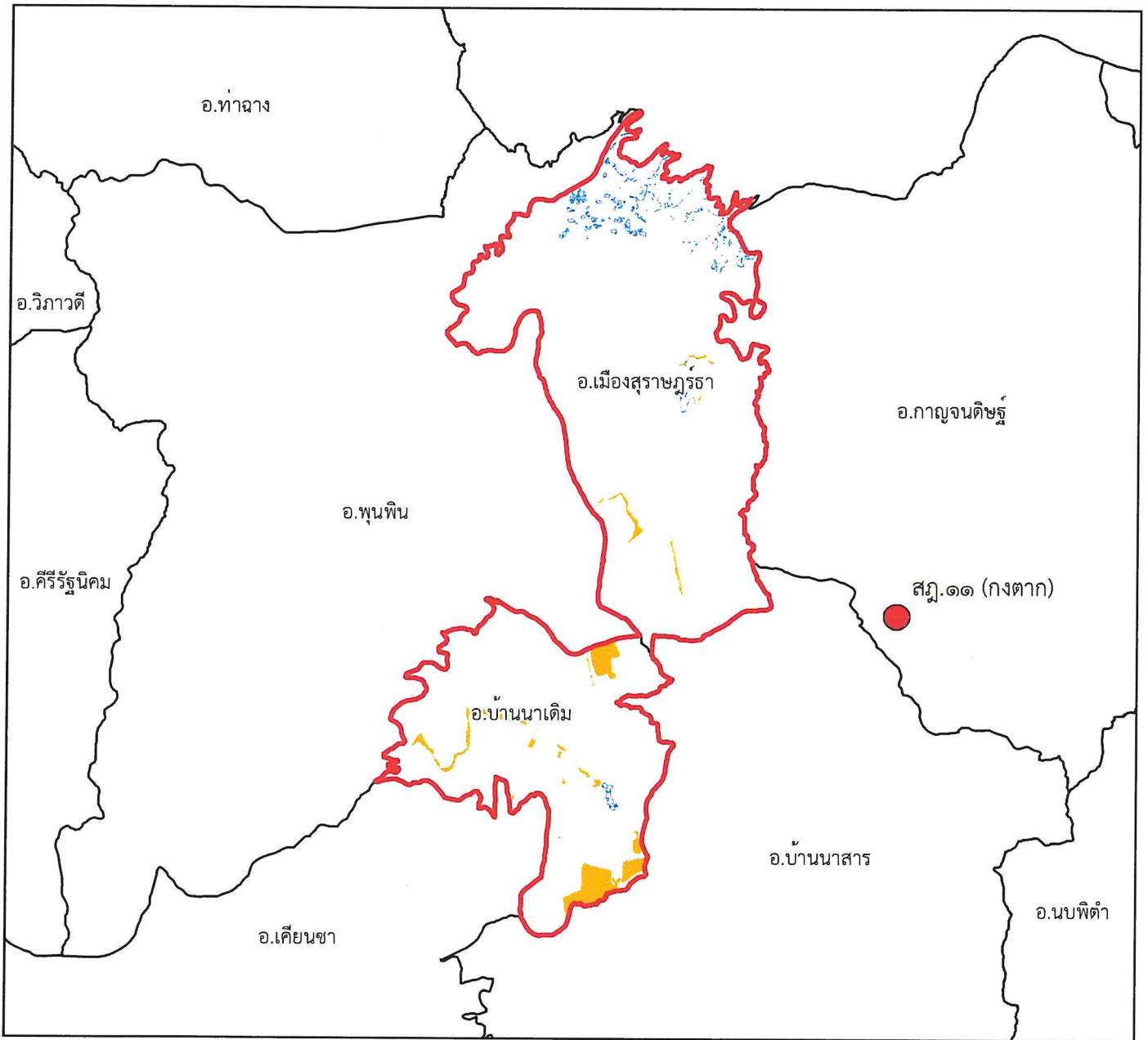
-  พื้นที่ป่าสงวนแห่งชาติ
-  พื้นที่ป่าคงสภาพ ปี พ.ศ. ๒๕๖๕
-  ขอบเขตการปกครอง (อำเภอ)
-  ขอบเขตพื้นที่หน่วยป้องกันรักษาป่า
-  ที่ตั้งหน่วยป้องกันรักษาป่า
-  ที่ตั้งหน่วยป้องกันรักษาป่า (รับมอบกรมอุทยานฯ)
-  ที่ตั้งฐานป้องกันรักษาป่า (รับมอบกรมอุทยานฯ)



(Handwritten signature)



แผนที่พื้นที่รับผิดชอบหน่วยป้องกันรักษาป่า ที่ สฎ.๑๑ (กงตาก) สำนักจัดการทรัพยากรป่าไม้ที่ ๑๑ (สุราษฎร์ธานี)










๑:๓๕๕,๐๐๐

Datum : WGS๑๙๘๔

๐ ๒ ๔ ๘ ๑๒ ๑๖ กิโลเมตร

คำอธิบายสัญลักษณ์

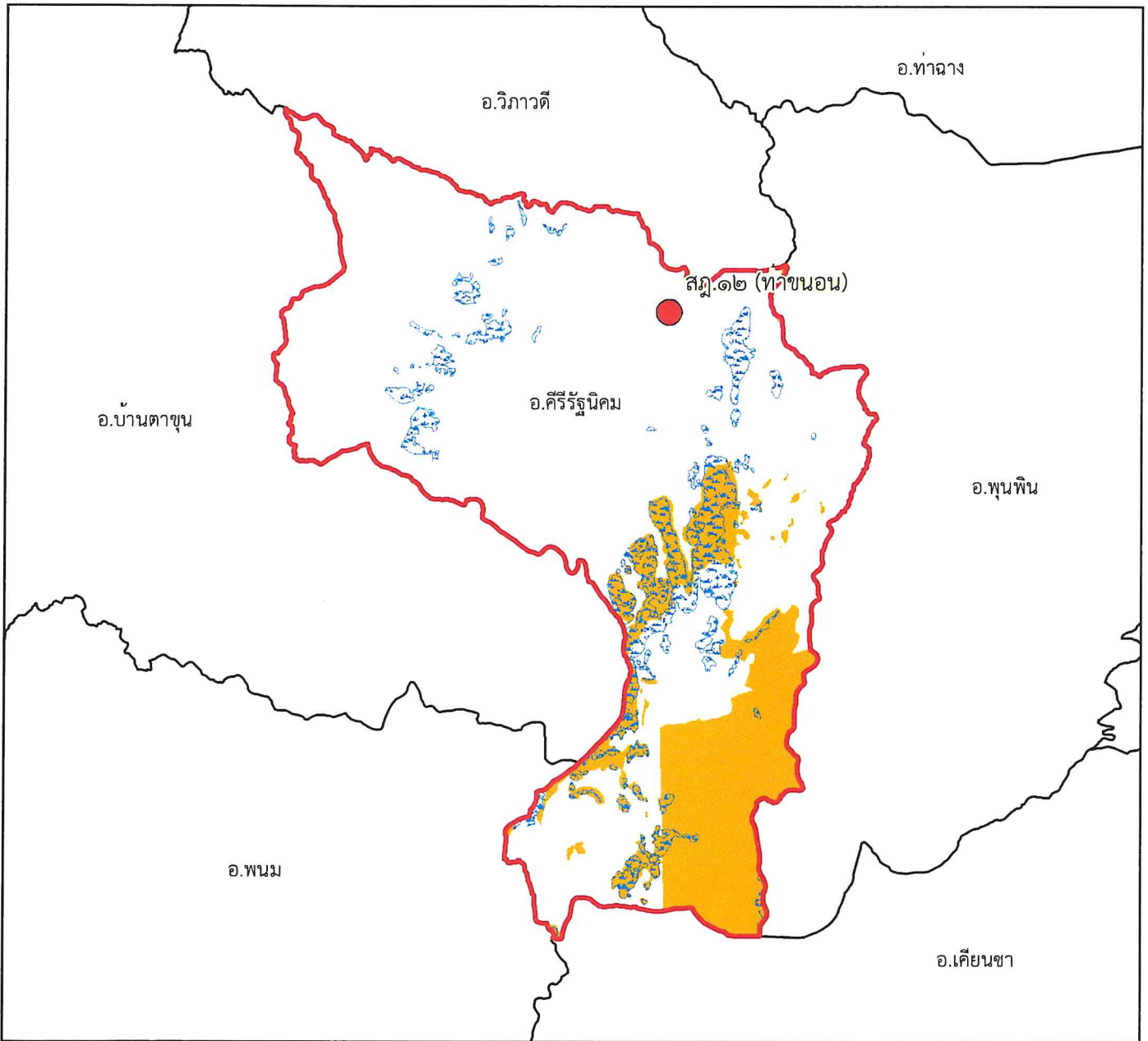
-  พื้นที่ป่าสงวนแห่งชาติ
-  พื้นที่ป่าคงสภาพ ปี พ.ศ. ๒๕๖๕
-  ขอบเขตการปกครอง (อำเภอ)
-  ขอบเขตพื้นที่หน่วยป้องกันรักษาป่า
-  ที่ตั้งหน่วยป้องกันรักษาป่า
-  ที่ตั้งหน่วยป้องกันรักษาป่า (รับมอบกรมอุทยานฯ)
-  ที่ตั้งฐานป้องกันรักษาป่า (รับมอบกรมอุทยานฯ)



พื้นที่ดูแลรับผิดชอบ : ๒๔๒,๐๕๙.๕ ไร่
พื้นที่ป่าสงวนแห่งชาติ : ๘,๘๒๕.๗๔ ไร่
พื้นที่ป่าคงสภาพ : ๑,๗๘๖.๙๖ ไร่



แผนที่พื้นที่ที่รับผิดชอบหน่วยป้องกันรักษาป่า ที่ สฎ.๑๒ (ท่าขนอน) สำนักจัดการทรัพยากรป่าไม้ที่ ๑๑ (สุราษฎร์ธานี)



๑:๓๓๕,๐๐๐

Datum : WGS๑๙๘๔








๐ ๑.๗๕๓.๕ ๗ ๑๐.๕ ๑๔ กิโลเมตร

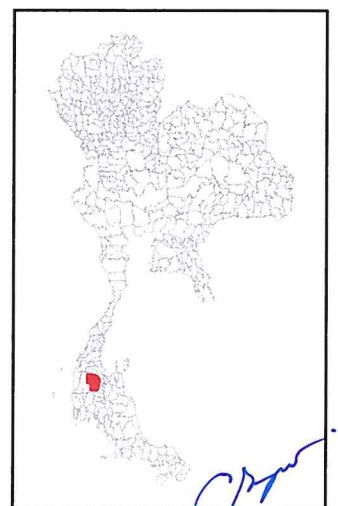
พื้นที่ดูแลรับผิดชอบ : ๓๒๗,๕๓๘.๐๘ ไร่

พื้นที่ป่าสงวนแห่งชาติ : ๘๘,๕๓๒.๔๖ ไร่

พื้นที่ป่าคงสภาพ : ๓๘,๘๕๖.๖๖ ไร่

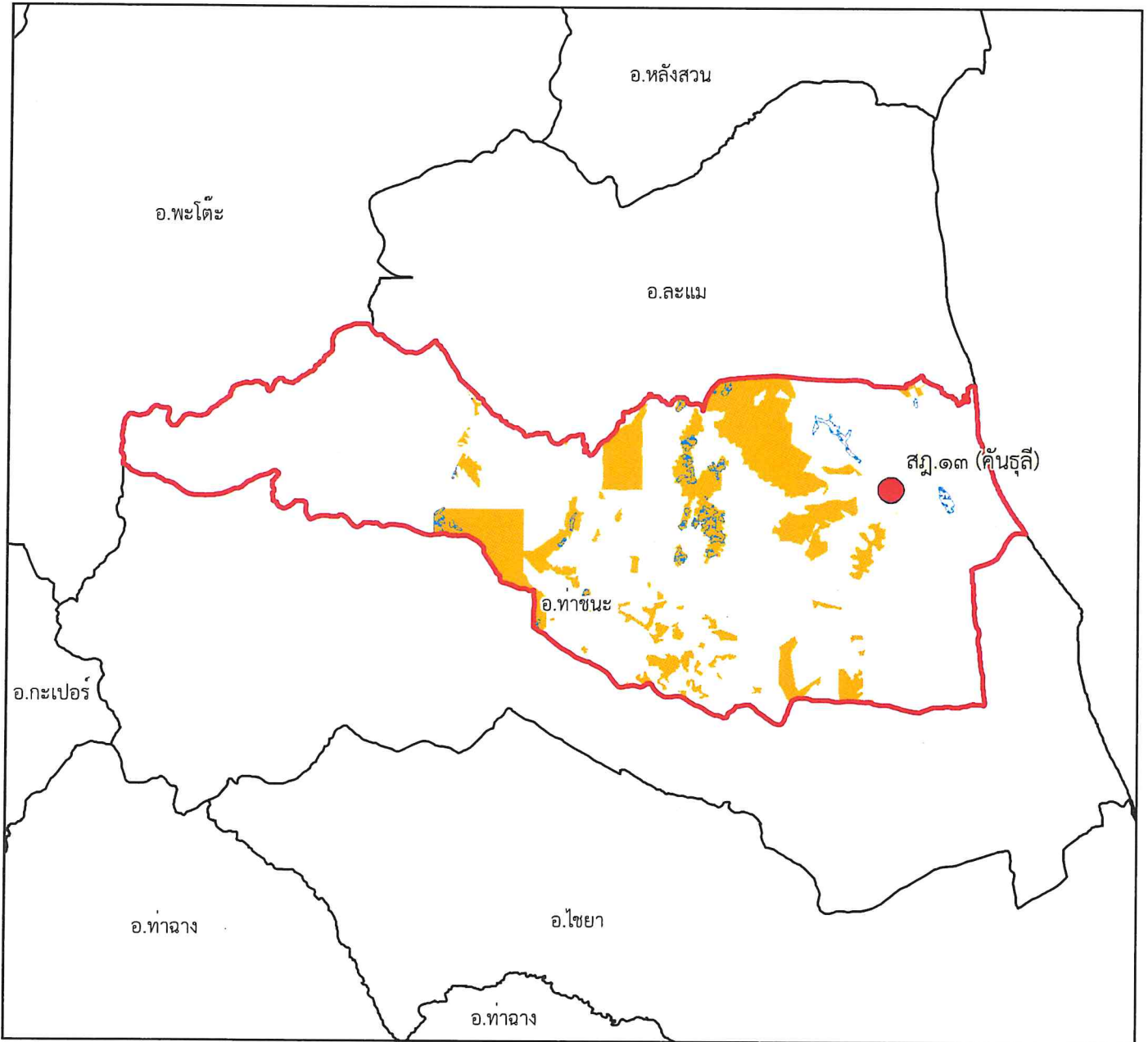
คำอธิบายสัญลักษณ์

-  พื้นที่ป่าสงวนแห่งชาติ
-  พื้นที่ป่าคงสภาพ ปี พ.ศ. ๒๕๖๕
-  ขอบเขตการปกครอง (อำเภอ)
-  ขอบเขตพื้นที่หน่วยป้องกันรักษาป่า
-  ที่ตั้งหน่วยป้องกันรักษาป่า
-  ที่ตั้งหน่วยป้องกันรักษาป่า (รับมอบกรมอุทยานฯ)
-  ที่ตั้งฐานป้องกันรักษาป่า (รับมอบกรมอุทยานฯ)





แผนที่พื้นที่รับผิดชอบหน่วยป้องกันรักษาป่า
ที่ สฎ.๑๓ (คันทูลี)
สำนักจัดการทรัพยากรป่าไม้ที่ ๑๑ (สุราษฎร์ธานี)










๑:๓๐๒,๐๐๐

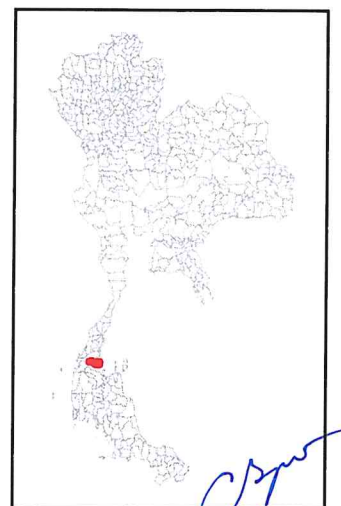
Datum : WGS๑๙๘๔

๐ ๑.๕ ๓ ๖ ๙ ๑๒ กิโลเมตร

พื้นที่ดูแลรับผิดชอบ : ๑๑๑,๓๒๖.๓๒ ไร่
พื้นที่ป่าสงวนแห่งชาติ : ๔๖,๙๒๖.๔๕ ไร่
พื้นที่ป่าคงสภาพ : ๓,๘๘๕.๖๖ ไร่

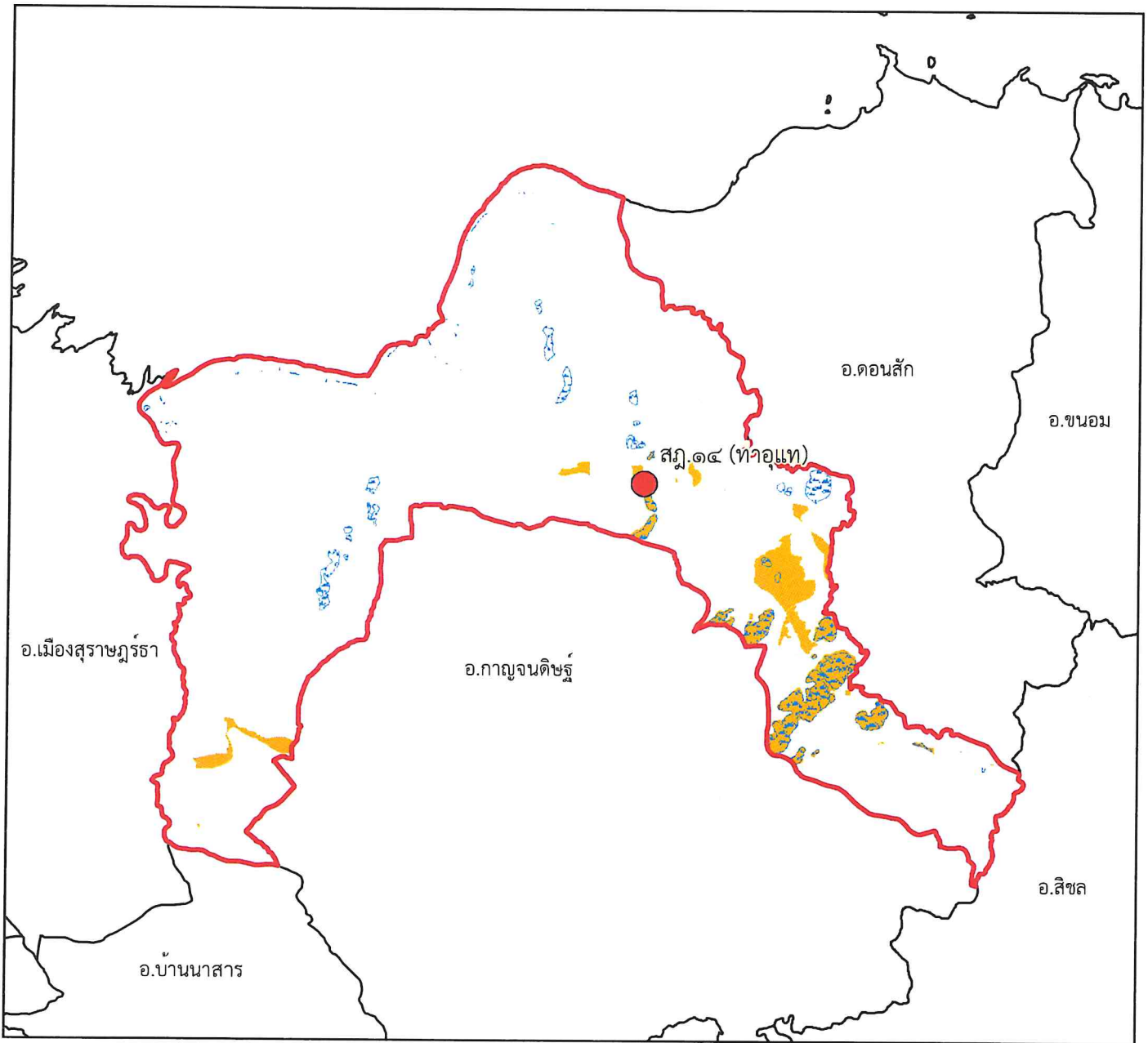
คำอธิบายสัญลักษณ์

-  พื้นที่ป่าสงวนแห่งชาติ
-  พื้นที่ป่าคงสภาพ ปี พ.ศ. ๒๕๖๕
-  ขอบเขตการปกครอง (อำเภอ)
-  ขอบเขตพื้นที่หน่วยป้องกันรักษาป่า
-  ที่ตั้งหน่วยป้องกันรักษาป่า
-  ที่ตั้งหน่วยป้องกันรักษาป่า (รับมอบกรมอุทยานฯ)
-  ที่ตั้งฐานป้องกันรักษาป่า (รับมอบกรมอุทยานฯ)





แผนที่พื้นที่รับผิดชอบหน่วยป้องกันรักษาป่า
ที่ สฎ.๑๔ (ท่าอุแท)
สำนักจัดการทรัพยากรป่าไม้ที่ ๑๑ (สุราษฎร์ธานี)










๑:๒๗๖,๐๐๐

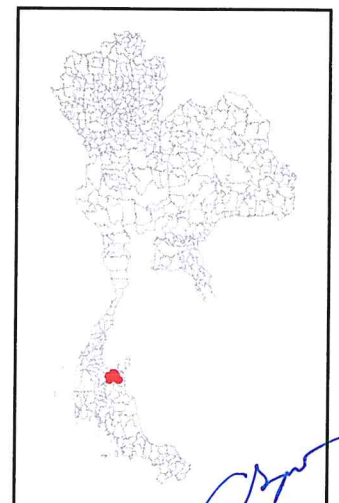
Datum : WGS๑๙๘๔

๐ ๑.๕ ๓ ๖ ๙ ๑๒ กิโลเมตร

พื้นที่ดูแลรับผิดชอบ : ๒๑๔,๒๔๑.๐๒ ไร่
พื้นที่ป่าสงวนแห่งชาติ : ๑๕,๗๘๕.๙๔ ไร่
พื้นที่ป่าคงสภาพ : ๑๐,๔๐๘.๐๙ ไร่

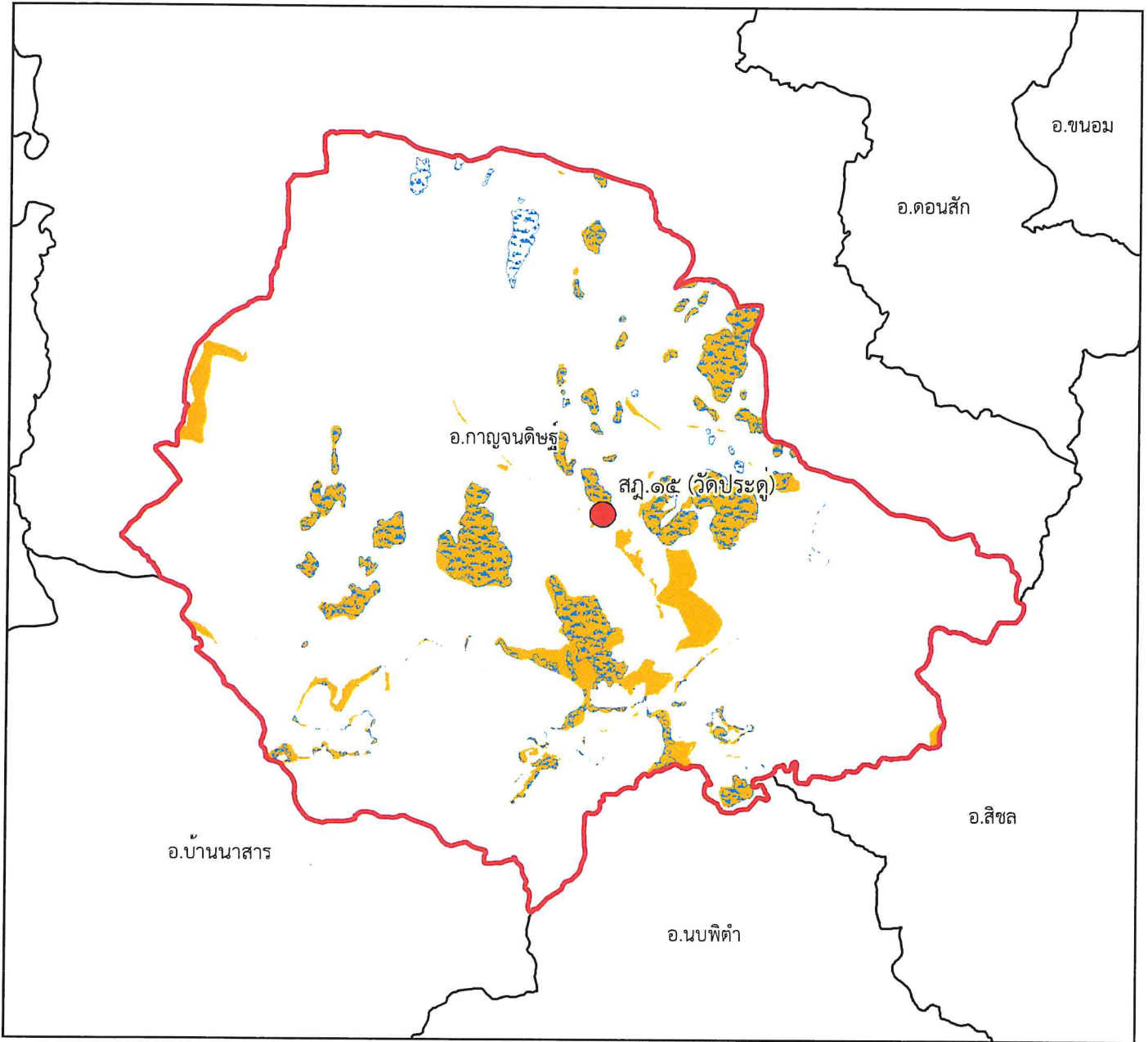
คำอธิบายสัญลักษณ์

-  พื้นที่ป่าสงวนแห่งชาติ
-  พื้นที่ป่าคงสภาพ ปี พ.ศ. ๒๕๖๕
-  ขอบเขตการปกครอง (อำเภอ)
-  ขอบเขตพื้นที่หน่วยป้องกันรักษาป่า
-  ที่ตั้งหน่วยป้องกันรักษาป่า
-  ที่ตั้งหน่วยป้องกันรักษาป่า (รับมอบกรมอุทยานฯ)
-  ที่ตั้งฐานป้องกันรักษาป่า (รับมอบกรมอุทยานฯ)





แผนที่พื้นที่รับผิดชอบหน่วยป้องกันรักษาป่า
ที่ สฎ.๑๕ (วัดประดู่)
สำนักจัดการทรัพยากรป่าไม้ที่ ๑๑ (สุราษฎร์ธานี)










๑:๒๒๔,๐๐๐

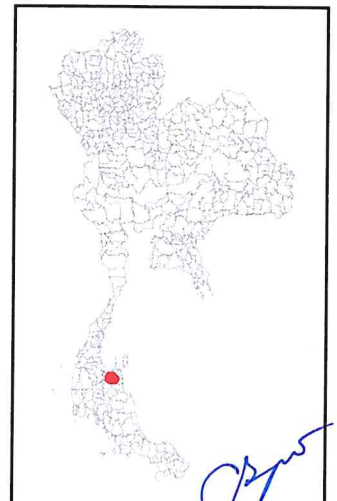
Datum : WGS๑๙๘๔

๐ ๑.๒๕ ๒.๕ ๓.๗๕ ๕.๐ กิโลเมตร

พื้นที่ดูแลรับผิดชอบ : ๙๘,๕๙๓.๓๙ ไร่
พื้นที่ป่าสงวนแห่งชาติ : ๓๕,๙๔๙.๑๖ ไร่
พื้นที่ป่าคงสภาพ : ๒๓,๕๕๕.๐๘ ไร่

คำอธิบายสัญลักษณ์

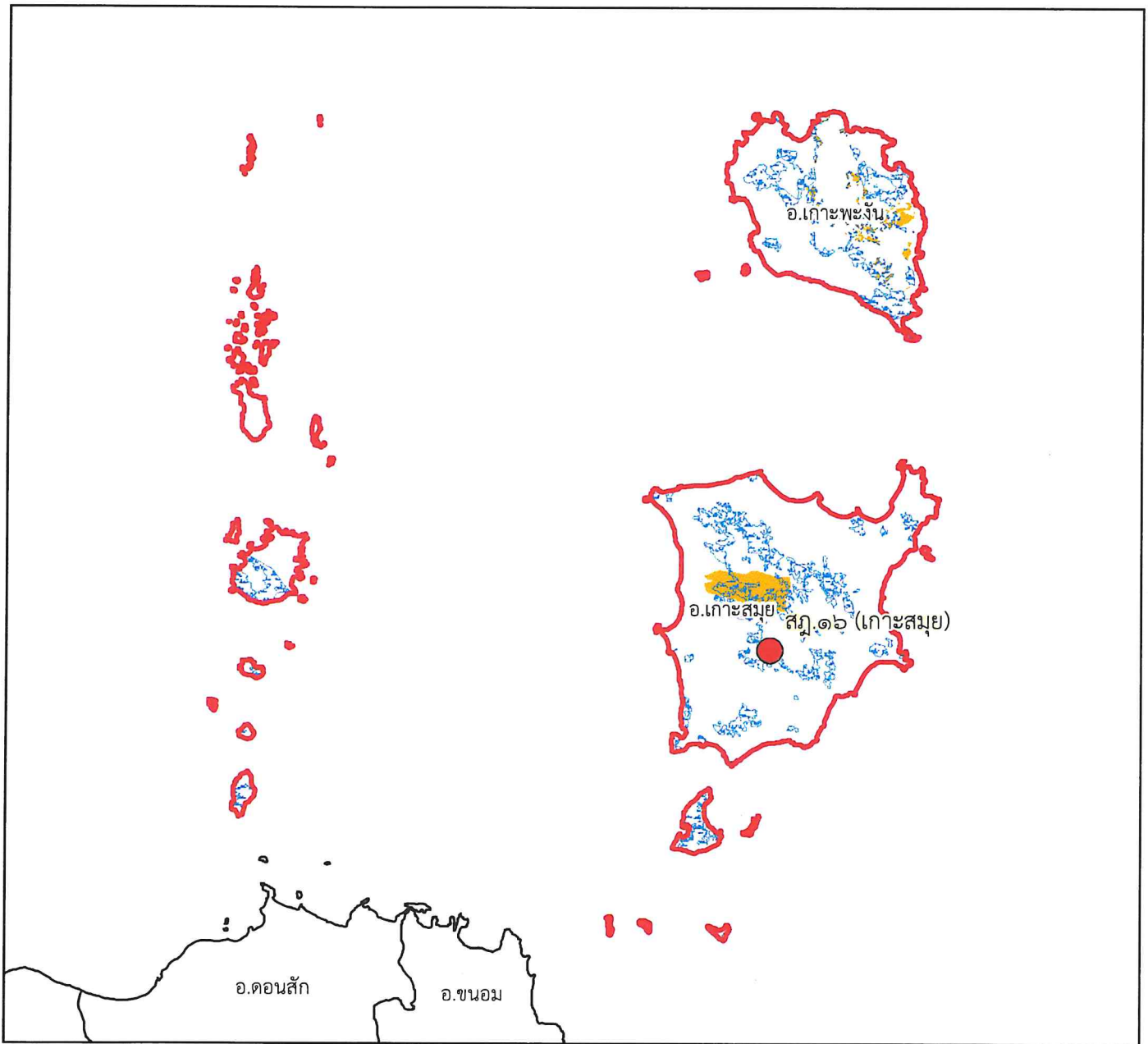
-  พื้นที่ป่าสงวนแห่งชาติ
-  พื้นที่ป่าคงสภาพ ปี พ.ศ. ๒๕๖๕
-  ขอบเขตการปกครอง (อำเภอ)
-  ขอบเขตพื้นที่หน่วยป้องกันรักษาป่า
-  ที่ตั้งหน่วยป้องกันรักษาป่า
-  ที่ตั้งหน่วยป้องกันรักษาป่า (รับมอบกรมอุทยานฯ)
-  ที่ตั้งฐานป้องกันรักษาป่า (รับมอบกรมอุทยานฯ)



(Handwritten signature)



แผนที่พื้นที่รับผิดชอบหน่วยป้องกันรักษาป่า
ที่ สฎ.๑๖ (เกาะสมุย)
สำนักจัดการทรัพยากรป่าไม้ที่ ๑๑ (สุราษฎร์ธานี)










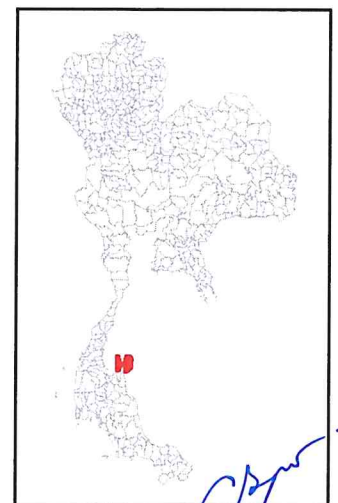
๑:๓๙๘,๐๐๐

Datum : WGS๑๙๘๔

๐ ๒.๒๕๔.๕ ๙ ๑๓.๕ ๑๘ กิโลเมตร

คำอธิบายสัญลักษณ์

-  พื้นที่ป่าสงวนแห่งชาติ
-  พื้นที่ป่าคงสภาพ ปี พ.ศ. ๒๕๖๕
-  ขอบเขตการปกครอง (อำเภอ)
-  ขอบเขตพื้นที่หน่วยป้องกันรักษาป่า
-  ที่ตั้งหน่วยป้องกันรักษาป่า
-  ที่ตั้งหน่วยป้องกันรักษาป่า (รับมอบกรมอุทยานฯ)
-  ที่ตั้งฐานป้องกันรักษาป่า (รับมอบกรมอุทยานฯ)



พื้นที่ดูแลรับผิดชอบ : ๒๑๑,๘๗๐.๔๕ ไร่
พื้นที่ป่าสงวนแห่งชาติ : ๑๐,๒๑๓.๑ ไร่
พื้นที่ป่าคงสภาพ : ๔๐,๘๔๗.๐๑ ไร่