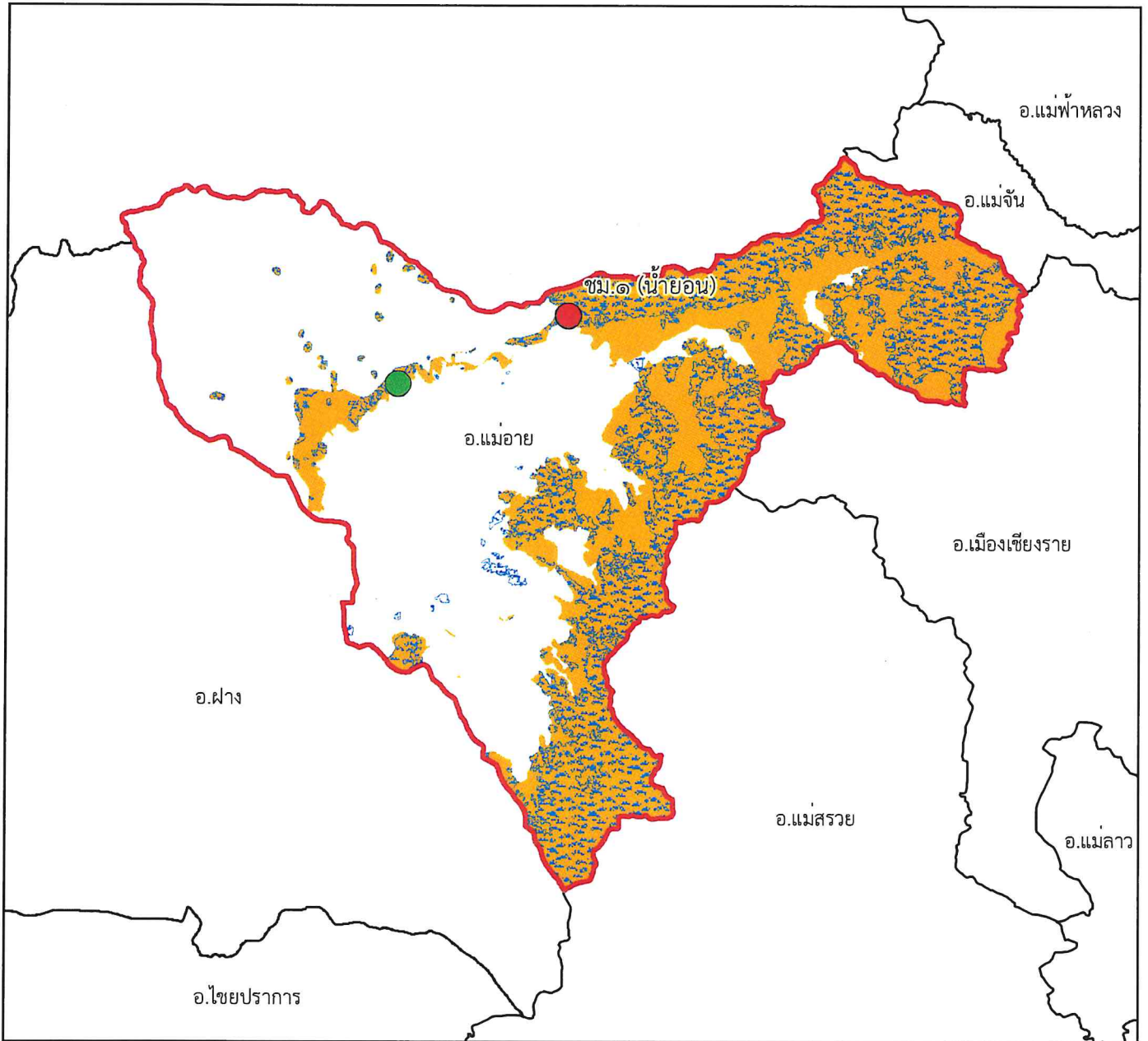




# แผนที่พื้นที่รับผิดชอบหน่วยป้องกันรักษาป่า ที่ ชม.๑ (น้ำยอน) สำนักจัดการทรัพยากรป่าไม้ที่ ๑ (เชียงใหม่)



๑:๓๓๔,๐๐๐

Datum : WGS๑๙๘๔

๐ ๑.๗๕๓.๕ ๗ ๑๐.๕ ๑๔

กิโลเมตร

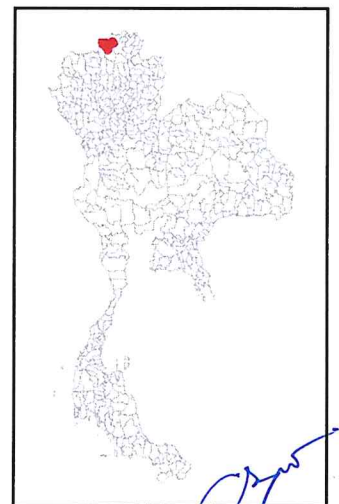
พื้นที่ดูแลรับผิดชอบ : ๓๒๙,๓๘๒.๑๖ ไร่

พื้นที่ป่าสงวนแห่งชาติ : ๒๔๑,๔๕๗.๗๕ ไร่

พื้นที่ป่าคงสภาพ : ๑๔๒,๗๘๑.๖๓ ไร่

## คำอธิบายสัญลักษณ์

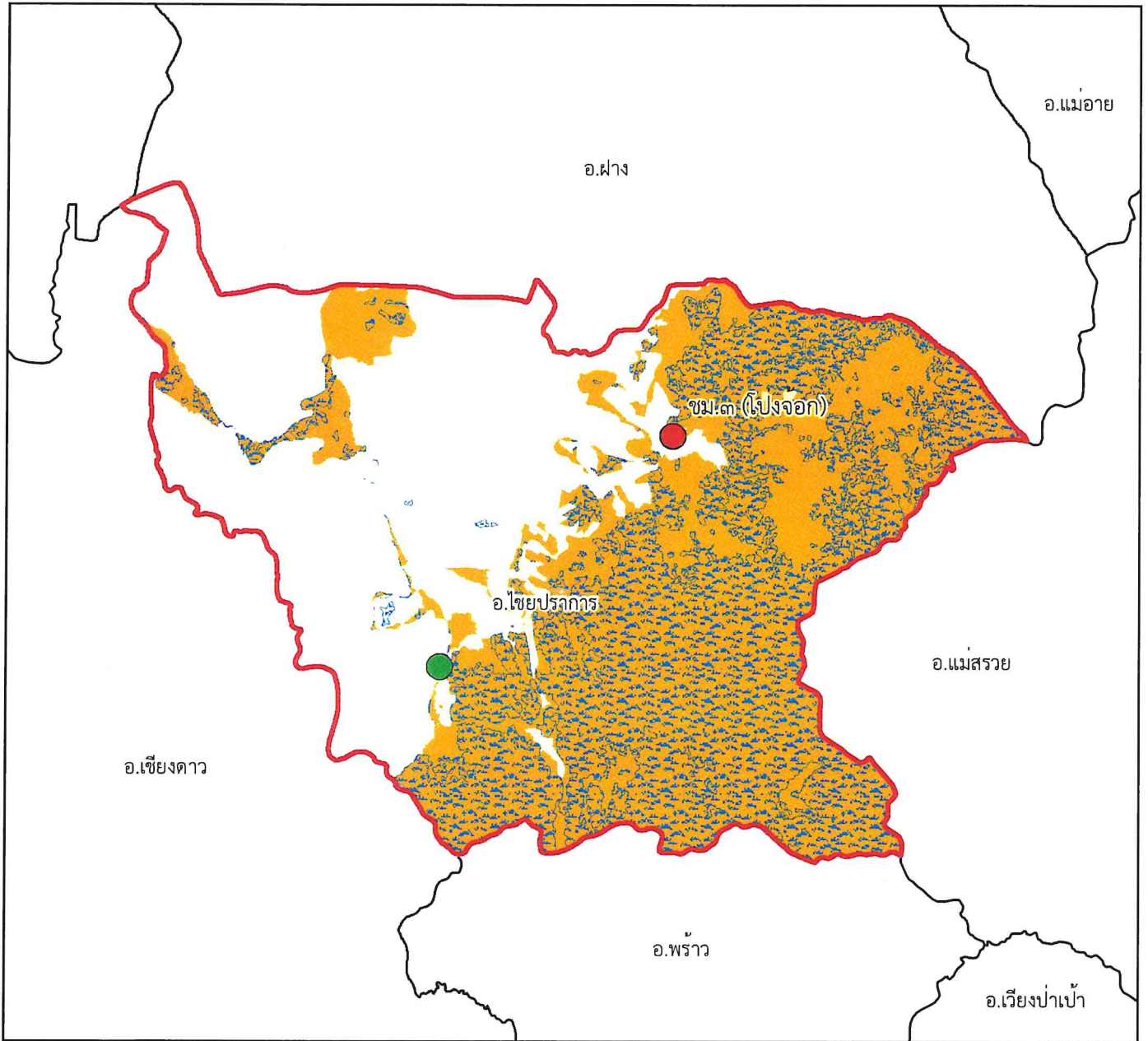
- พื้นที่ป่าสงวนแห่งชาติ
- พื้นที่ป่าคงสภาพ ปี พ.ศ. ๒๕๖๕
- ขอบเขตการปกครอง (อำเภอ)
- ขอบเขตพื้นที่หน่วยป้องกันรักษาป่า
- ที่ตั้งหน่วยป้องกันรักษาป่า
- ที่ตั้งหน่วยป้องกันรักษาป่า (รับมอบกรมอุทยานฯ)
- ที่ตั้งฐานป้องกันรักษาป่า (รับมอบกรมอุทยานฯ)







แผนที่พื้นที่รับผิดชอบหน่วยป้องกันรักษาป่า  
ที่ ชม.๓ (โป่งจ้อก)  
สำนักจัดการทรัพยากรป่าไม้ที่ ๑ (เชียงใหม่)










๑:๒๒๗,๐๐๐

Datum : WGS๑๙๘๔

๐ ๑.๒๕ ๒.๕ ๕ ๗.๕ ๑๐

กิโลเมตร

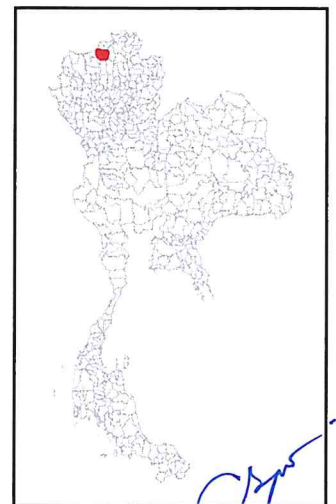
คำอธิบายสัญลักษณ์

-  พื้นที่ป่าสงวนแห่งชาติ
-  พื้นที่ป่าคงสภาพ ปี พ.ศ. ๒๕๖๕
-  ขอบเขตการปกครอง (อำเภอ)
-  ขอบเขตพื้นที่หน่วยป้องกันรักษาป่า
-  ที่ตั้งหน่วยป้องกันรักษาป่า
-  ที่ตั้งหน่วยป้องกันรักษาป่า (รับมอบกรมอุทยานฯ)
-  ที่ตั้งฐานป้องกันรักษาป่า (รับมอบกรมอุทยานฯ)

พื้นที่ดูแลรับผิดชอบ : ๒๓๐,๕๕๕.๕๓ ไร่

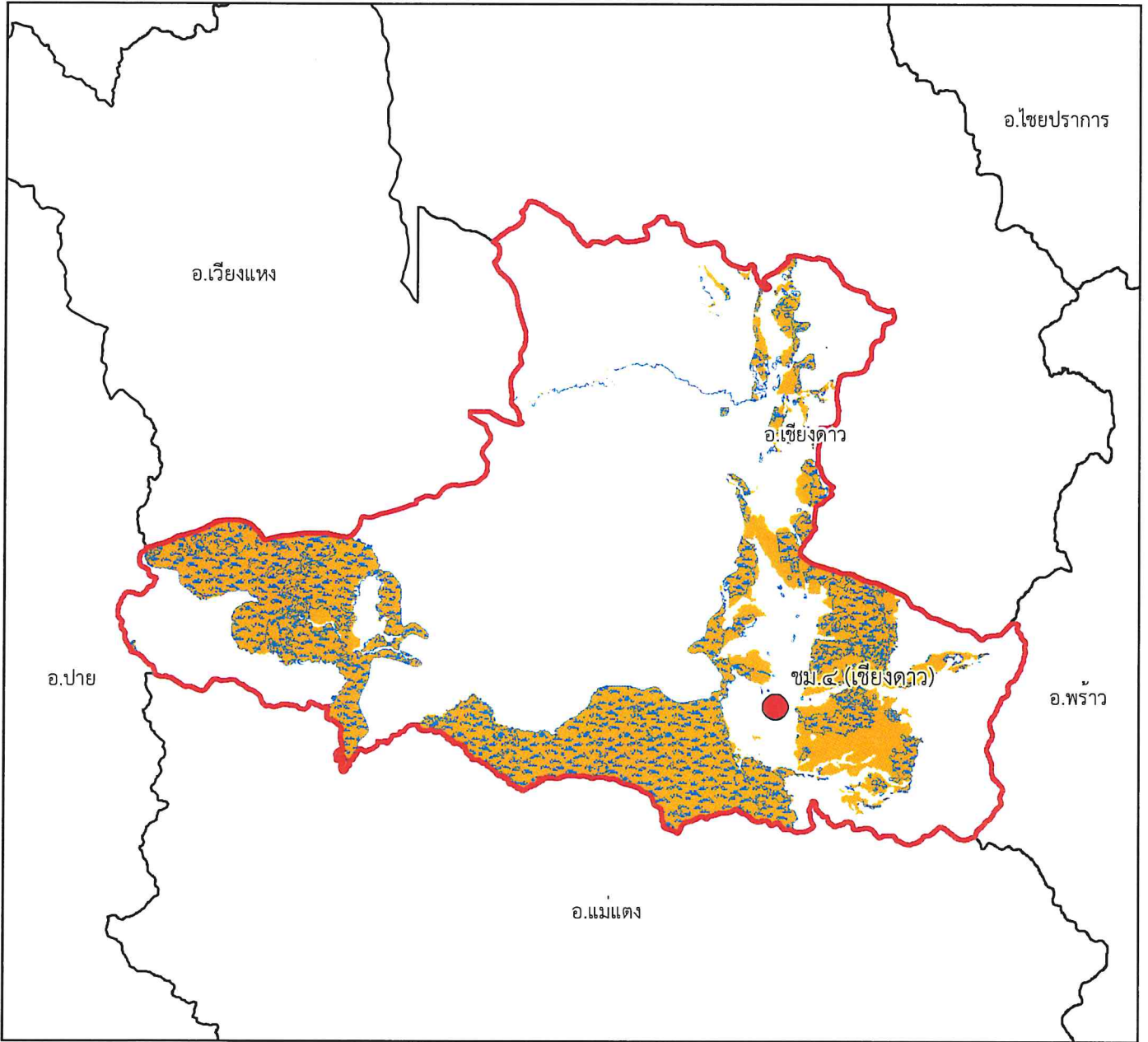
พื้นที่ป่าสงวนแห่งชาติ : ๑๘๑,๗๘๘.๕๑ ไร่

พื้นที่ป่าคงสภาพ : ๑๑๙,๑๕๐.๘๔ ไร่





แผนที่พื้นที่รับผิดชอบหน่วยป้องกันรักษาป่า  
ที่ ชม.๔ (เชียงใหม่)  
สำนักจัดการทรัพยากรป่าไม้ที่ ๑ (เชียงใหม่)



๑:๓๗๐,๐๐๐

Datum : WGS๑๙๘๔








๐ ๒ ๔ ๘ ๑๒ ๑๖ กิโลเมตร

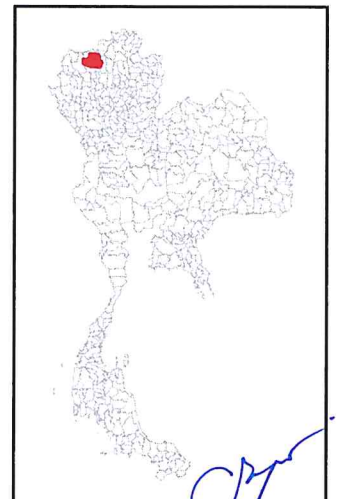
พื้นที่ดูแลรับผิดชอบ : ๒๕๗,๓๓๕.๘ ไร่

พื้นที่ป่าสงวนแห่งชาติ : ๒๐๑,๒๐๐.๘๗ ไร่

พื้นที่ป่าคงสภาพ : ๑๔๘,๐๓๐.๕ ไร่

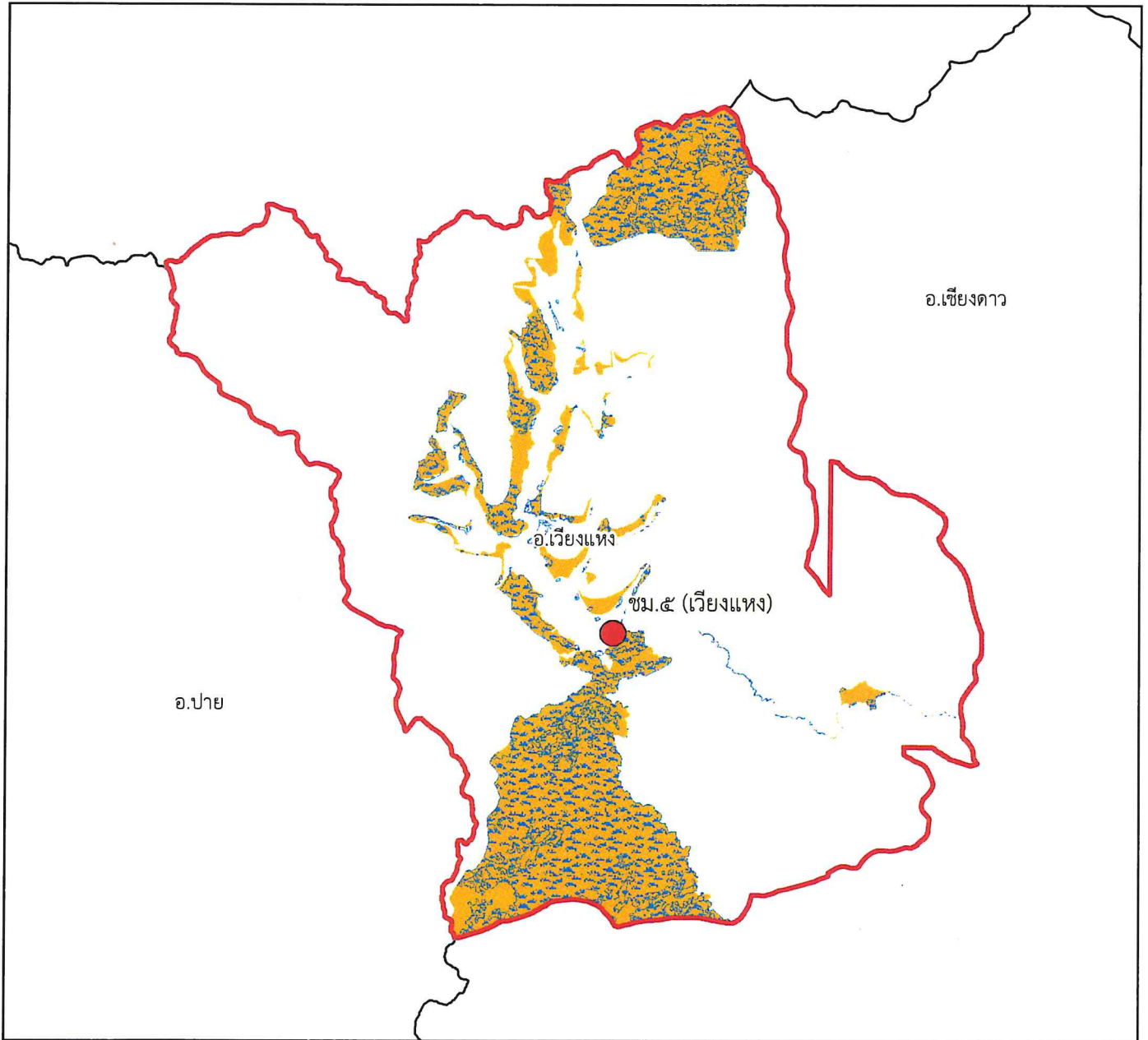
คำอธิบายสัญลักษณ์

-  พื้นที่ป่าสงวนแห่งชาติ
-  พื้นที่ป่าคงสภาพ ปี พ.ศ. ๒๕๖๕
-  ขอบเขตการปกครอง (อำเภอ)
-  ขอบเขตพื้นที่หน่วยป้องกันรักษาป่า
-  ที่ตั้งหน่วยป้องกันรักษาป่า
-  ที่ตั้งหน่วยป้องกันรักษาป่า (รับมอบกรมอุทยานฯ)
-  ที่ตั้งฐานป้องกันรักษาป่า (รับมอบกรมอุทยานฯ)





แผนที่พื้นที่รับผิดชอบหน่วยป้องกันรักษาป่า  
ที่ ชม.๕ (เวียงแหง)  
สำนักจัดการทรัพยากรป่าไม้ที่ ๑ (เชียงใหม่)



๑:๒๖๔,๐๐๐

Datum : WGS๑๙๘๔








๐ ๑.๕ ๓ ๖ ๙ ๑๒ กิโลเมตร

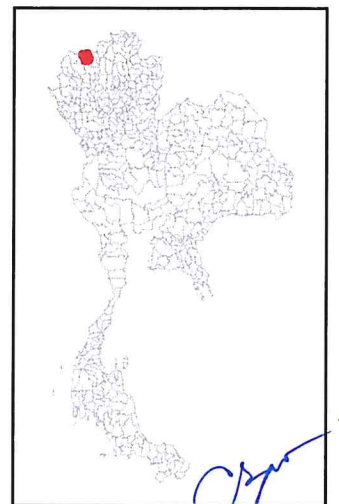
พื้นที่ดูแลรับผิดชอบ : ๑๑๗,๖๓๗.๙๔ ไร่

พื้นที่ป่าสงวนแห่งชาติ : ๙๑,๕๔๖.๙๓ ไร่

พื้นที่ป่าคงสภาพ : ๖๒,๙๔๔.๓๒ ไร่

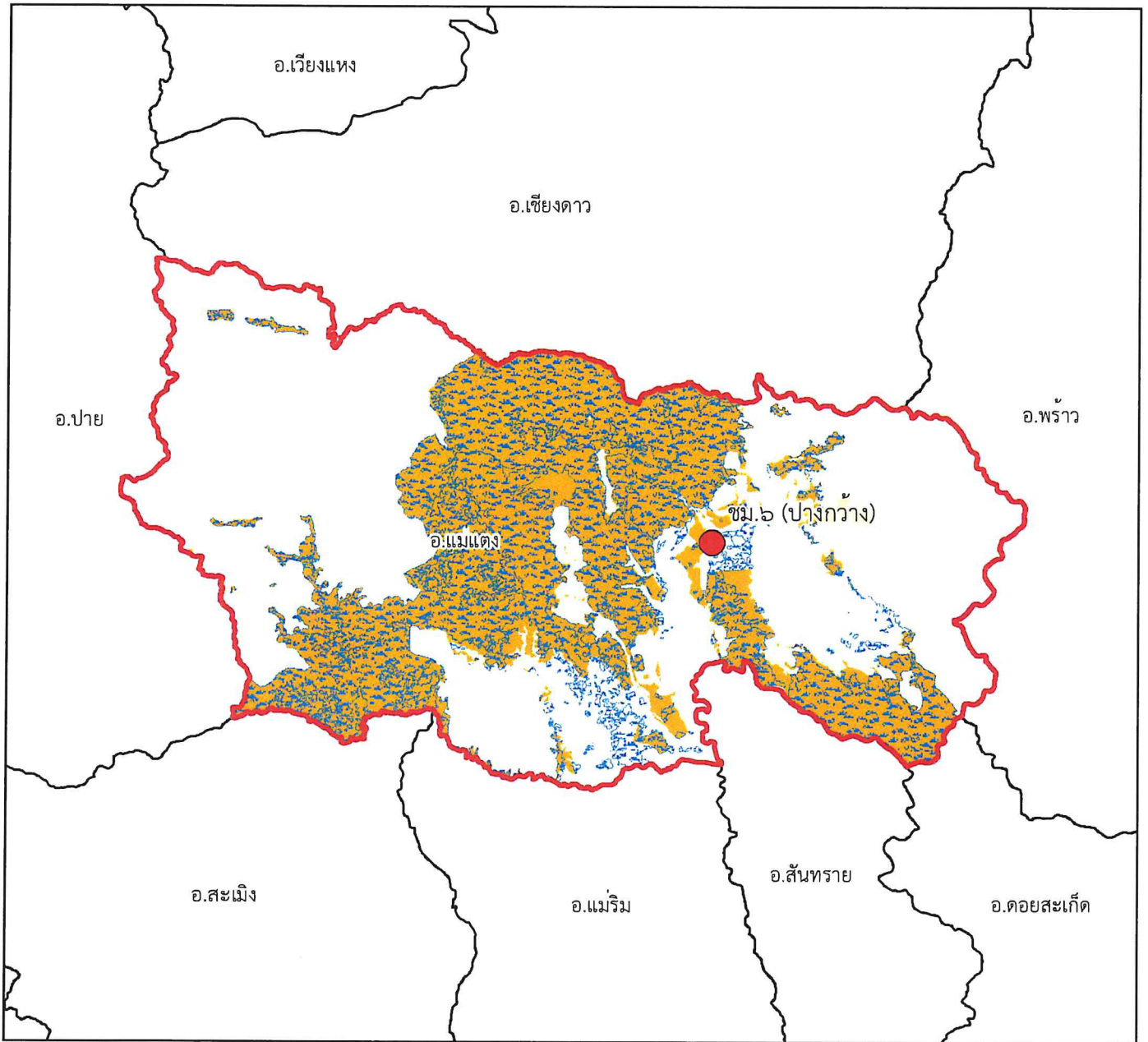
คำอธิบายสัญลักษณ์

-  พื้นที่ป่าสงวนแห่งชาติ
-  พื้นที่ป่าคงสภาพ ปี พ.ศ. ๒๕๖๕
-  ขอบเขตการปกครอง (อำเภอ)
-  ขอบเขตพื้นที่หน่วยป้องกันรักษาป่า
-  ที่ตั้งหน่วยป้องกันรักษาป่า
-  ที่ตั้งหน่วยป้องกันรักษาป่า (รับมอบกรมอุทยานฯ)
-  ที่ตั้งฐานป้องกันรักษาป่า (รับมอบกรมอุทยานฯ)





# แผนที่พื้นที่รับผิดชอบหน่วยป้องกันรักษาป่า ที่ ชม.๖ (ปางกว้าง) สำนักจัดการทรัพยากรป่าไม้ที่ ๑ (เชียงใหม่)










๑:๔๐๘,๐๐๐

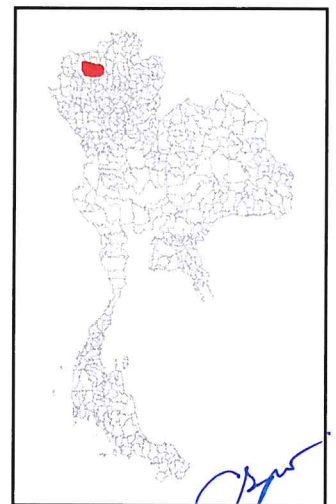
Datum : WGS๑๙๘๔

๐ ๒๒๕๔.๕ ๙ ๑๓.๕ ๑๘ กิโลเมตร

พื้นที่ดูแลรับผิดชอบ : ๔๔๘,๙๐๐.๕๗ ไร่  
พื้นที่ป่าสงวนแห่งชาติ : ๓๔๓,๔๘๖.๔๘ ไร่  
พื้นที่ป่าคงสภาพ : ๒๘๙,๐๔๓.๗๙ ไร่

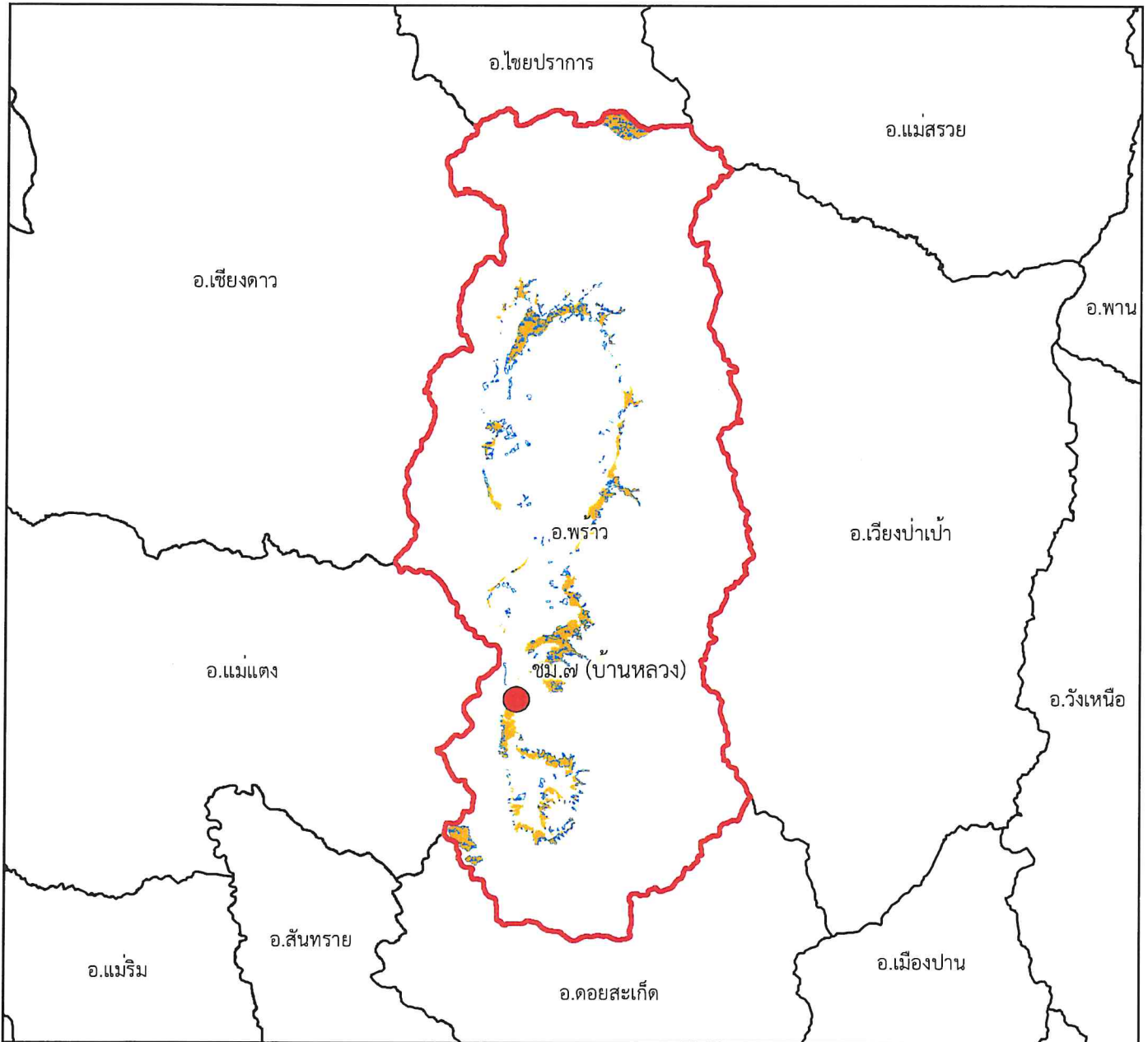
## คำอธิบายสัญลักษณ์

-  พื้นที่ป่าสงวนแห่งชาติ
-  พื้นที่ป่าคงสภาพ ปี พ.ศ. ๒๕๖๕
-  ขอบเขตการปกครอง (อำเภอ)
-  ขอบเขตพื้นที่หน่วยป้องกันรักษาป่า
-  ที่ตั้งหน่วยป้องกันรักษาป่า
-  ที่ตั้งหน่วยป้องกันรักษาป่า (รับมอบกรมอุทยานฯ)
-  ที่ตั้งฐานป้องกันรักษาป่า (รับมอบกรมอุทยานฯ)





# แผนที่พื้นที่รับผิดชอบหน่วยป้องกันรักษาป่า ที่ ชม.๗ (บ้านหลวง) สำนักจัดการทรัพยากรป่าไม้ที่ ๑ (เชียงใหม่)










๑:๕๖๕,๐๐๐

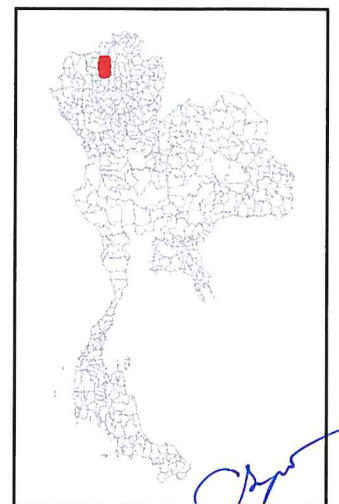
Datum : WGS๑๙๘๔

๐ ๒.๕ ๕ ๑๐ ๑๕ ๒๐ กิโลเมตร

พื้นที่ดูแลรับผิดชอบ : ๑๖๒,๘๓๗.๓๒ ไร่  
พื้นที่ป่าสงวนแห่งชาติ : ๓๒,๘๓๖.๑๘ ไร่  
พื้นที่ป่าคงสภาพ : ๑๙,๐๙๓.๘๕ ไร่

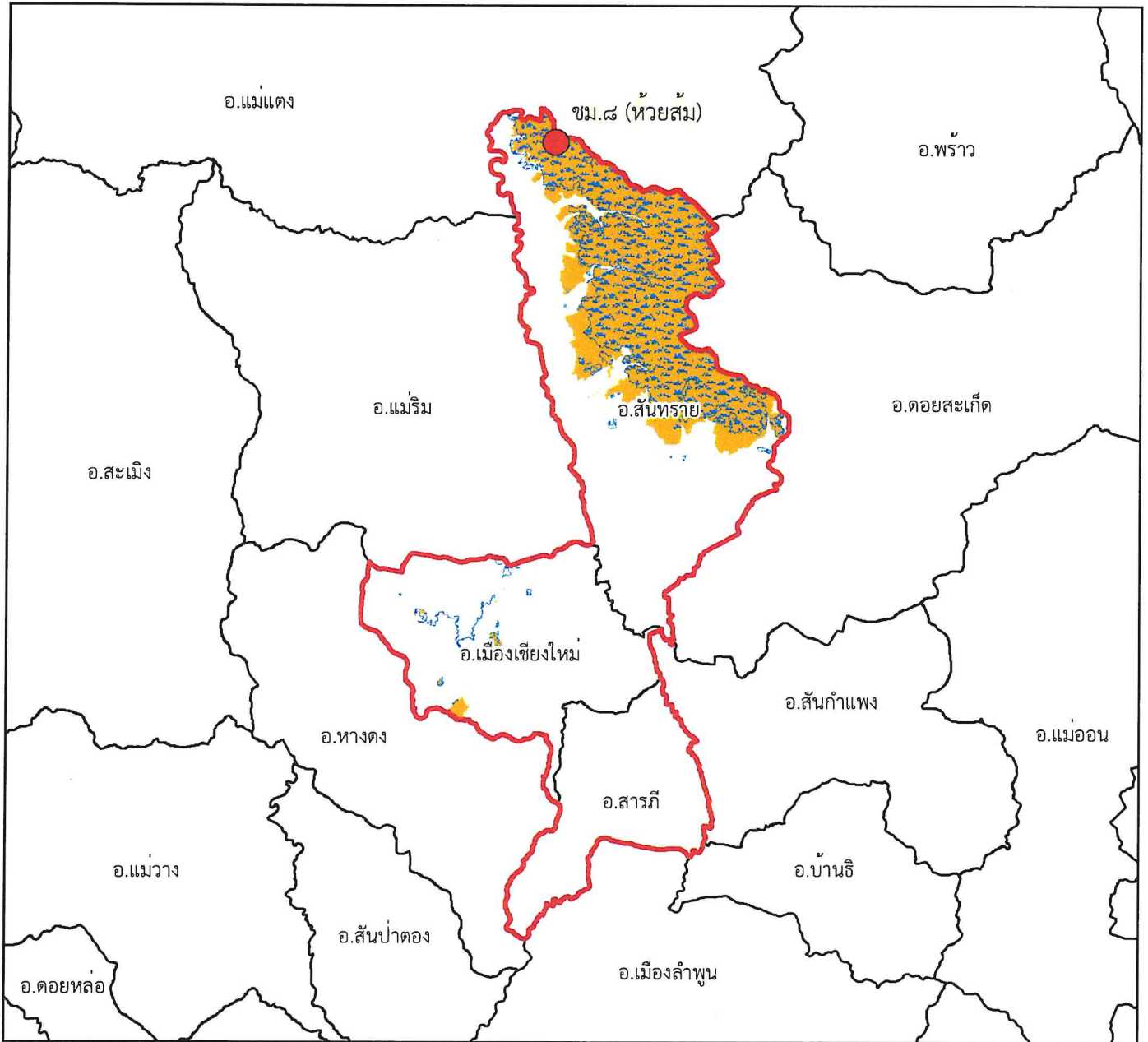
## คำอธิบายสัญลักษณ์

-  พื้นที่ป่าสงวนแห่งชาติ
-  พื้นที่ป่าคงสภาพ ปี พ.ศ. ๒๕๖๕
-  ขอบเขตการปกครอง (อำเภอ)
-  ขอบเขตพื้นที่หน่วยป้องกันรักษาป่า
-  ที่ตั้งหน่วยป้องกันรักษาป่า
-  ที่ตั้งหน่วยป้องกันรักษาป่า (รับมอบกรมอุทยานฯ)
-  ที่ตั้งฐานป้องกันรักษาป่า (รับมอบกรมอุทยานฯ)





แผนที่พื้นที่รับผิดชอบหน่วยป้องกันรักษาป่า  
ที่ ชม.๘ (ห้วยส้ม)  
สำนักจัดการทรัพยากรป่าไม้ที่ ๑ (เชียงใหม่)










๑:๓๙๐,๐๐๐

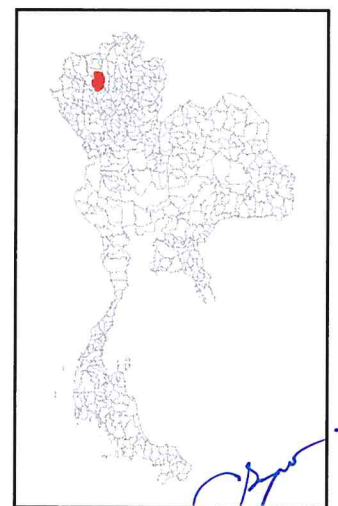
Datum : WGS๑๙๘๔

๐ ๒ ๔ ๘ ๑๒ ๑๖ กิโลเมตร

พื้นที่ดูแลรับผิดชอบ : ๓๔๕,๙๑๗.๕๔ ไร่  
พื้นที่ป่าสงวนแห่งชาติ : ๑๐๑,๐๓๓.๖๗ ไร่  
พื้นที่ป่าคงสภาพ : ๘๑,๙๗๙.๐๔ ไร่

คำอธิบายสัญลักษณ์

-  พื้นที่ป่าสงวนแห่งชาติ
-  พื้นที่ป่าคงสภาพ ปี พ.ศ. ๒๕๖๕
-  ขอบเขตการปกครอง (อำเภอ)
-  ขอบเขตพื้นที่หน่วยป้องกันรักษาป่า
-  ที่ตั้งหน่วยป้องกันรักษาป่า
-  ที่ตั้งหน่วยป้องกันรักษาป่า (รับมอบกรมอุทยานฯ)
-  ที่ตั้งฐานป้องกันรักษาป่า (รับมอบกรมอุทยานฯ)

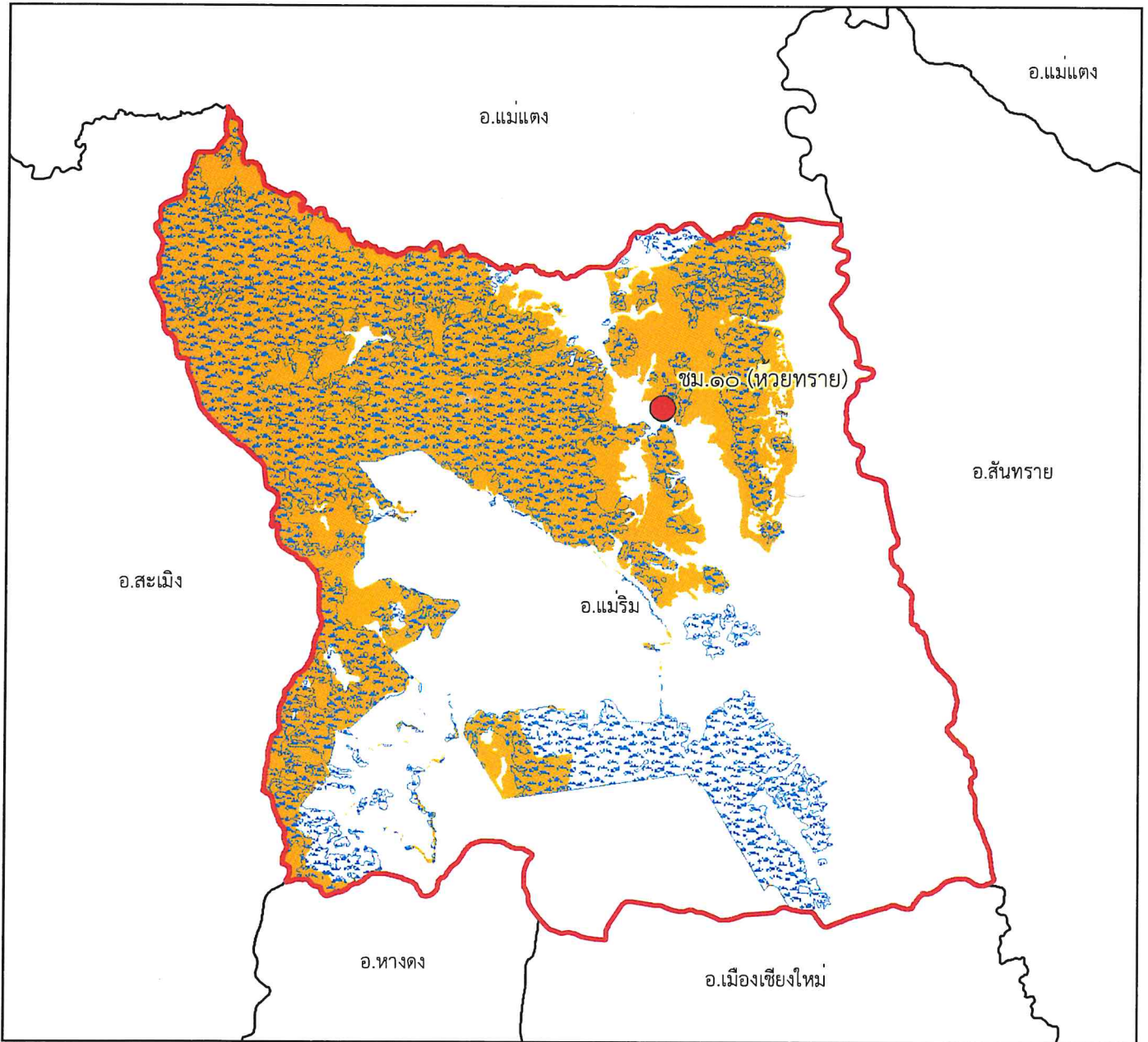








แผนที่พื้นที่รับผิดชอบหน่วยป้องกันรักษาป่า  
ที่ ชม.๑๐ (ห้วยทราย)  
สำนักจัดการทรัพยากรป่าไม้ที่ ๑ (เชียงใหม่)



๑:๑๙๓,๐๐๐

Datum : WGS๑๙๘๔








๐ ๑ ๒ ๔ ๖ ๘ กิโลเมตร

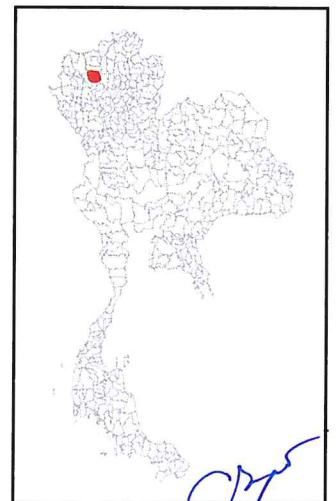
พื้นที่ดูแลรับผิดชอบ : ๒๒๒,๘๖๖.๔๑ ไร่

พื้นที่ป่าสงวนแห่งชาติ : ๑๑๘,๘๙๘.๙๕ ไร่

พื้นที่ป่าคงสภาพ : ๑๐๒,๓๐๒.๔๖ ไร่

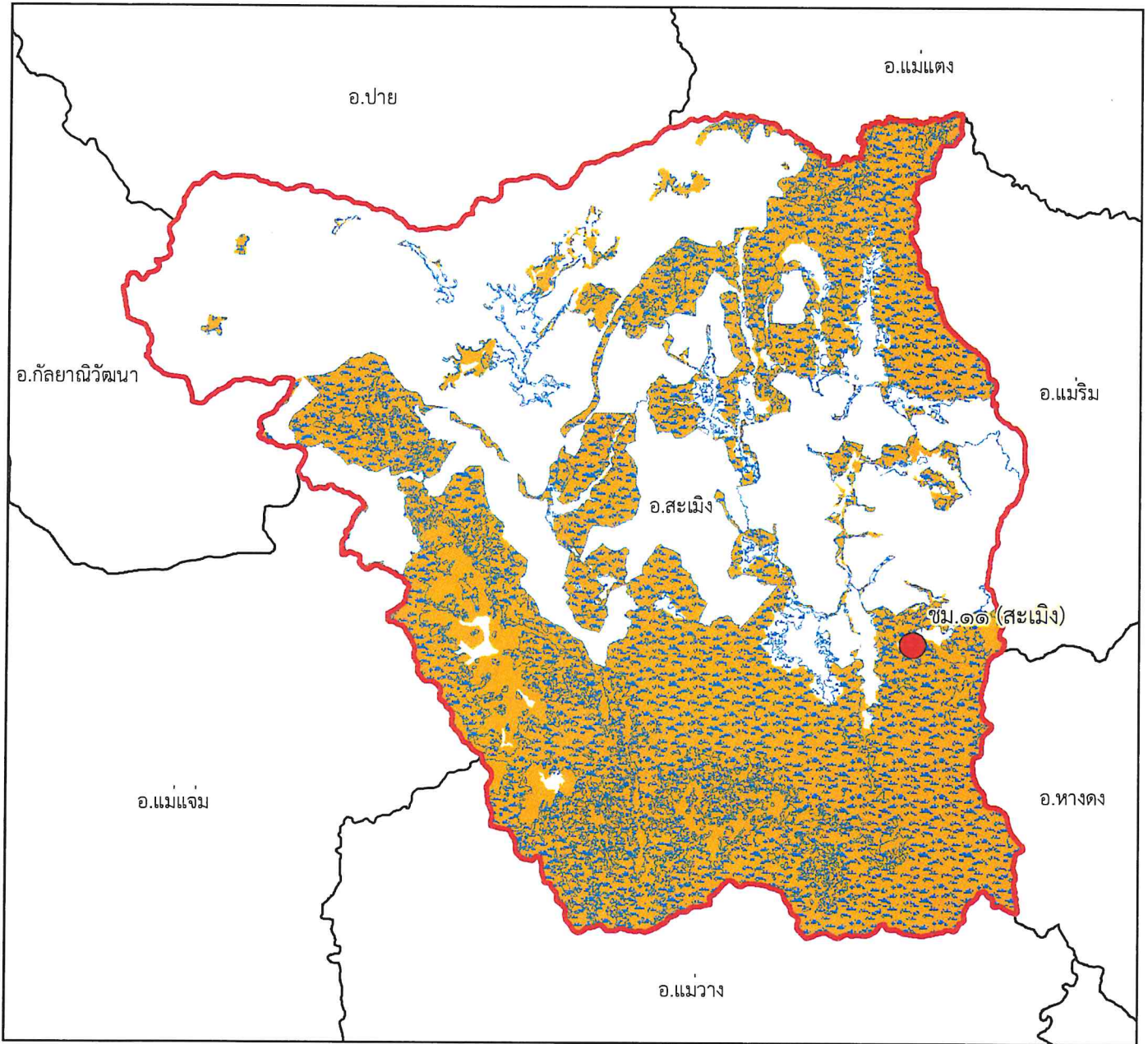
คำอธิบายสัญลักษณ์

-  พื้นที่ป่าสงวนแห่งชาติ
-  พื้นที่ป่าคงสภาพ ปี พ.ศ. ๒๕๖๕
-  ขอบเขตการปกครอง (อำเภอ)
-  ขอบเขตพื้นที่หน่วยป้องกันรักษาป่า
-  ที่ตั้งหน่วยป้องกันรักษาป่า
-  ที่ตั้งหน่วยป้องกันรักษาป่า (รับมอบกรมอุทยานฯ)
-  ที่ตั้งฐานป้องกันรักษาป่า (รับมอบกรมอุทยานฯ)





แผนที่พื้นที่รับผิดชอบหน่วยป้องกันรักษาป่า  
ที่ ชม.๑๑ (สะเมิง)  
สำนักจัดการทรัพยากรป่าไม้ที่ ๑ (เชียงใหม่)










๑:๒๗๙,๐๐๐

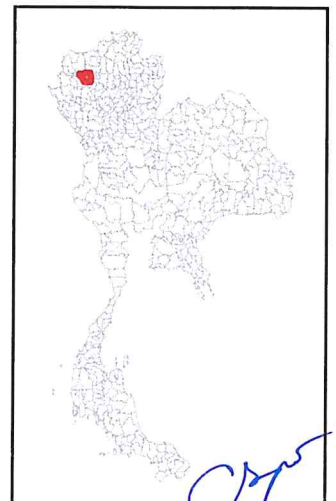
Datum : WGS๑๙๘๔

๐ ๑.๕ ๓ ๖ ๙ ๑๒ กิโลเมตร

คำอธิบายสัญลักษณ์

-  พื้นที่ป่าสงวนแห่งชาติ
-  พื้นที่ป่าคงสภาพ ปี พ.ศ. ๒๕๖๕
-  ขอบเขตการปกครอง (อำเภอ)
-  ขอบเขตพื้นที่หน่วยป้องกันรักษาป่า
-  ที่ตั้งหน่วยป้องกันรักษาป่า
-  ที่ตั้งหน่วยป้องกันรักษาป่า (รับมอบกรมอุทยานฯ)
-  ที่ตั้งฐานป้องกันรักษาป่า (รับมอบกรมอุทยานฯ)

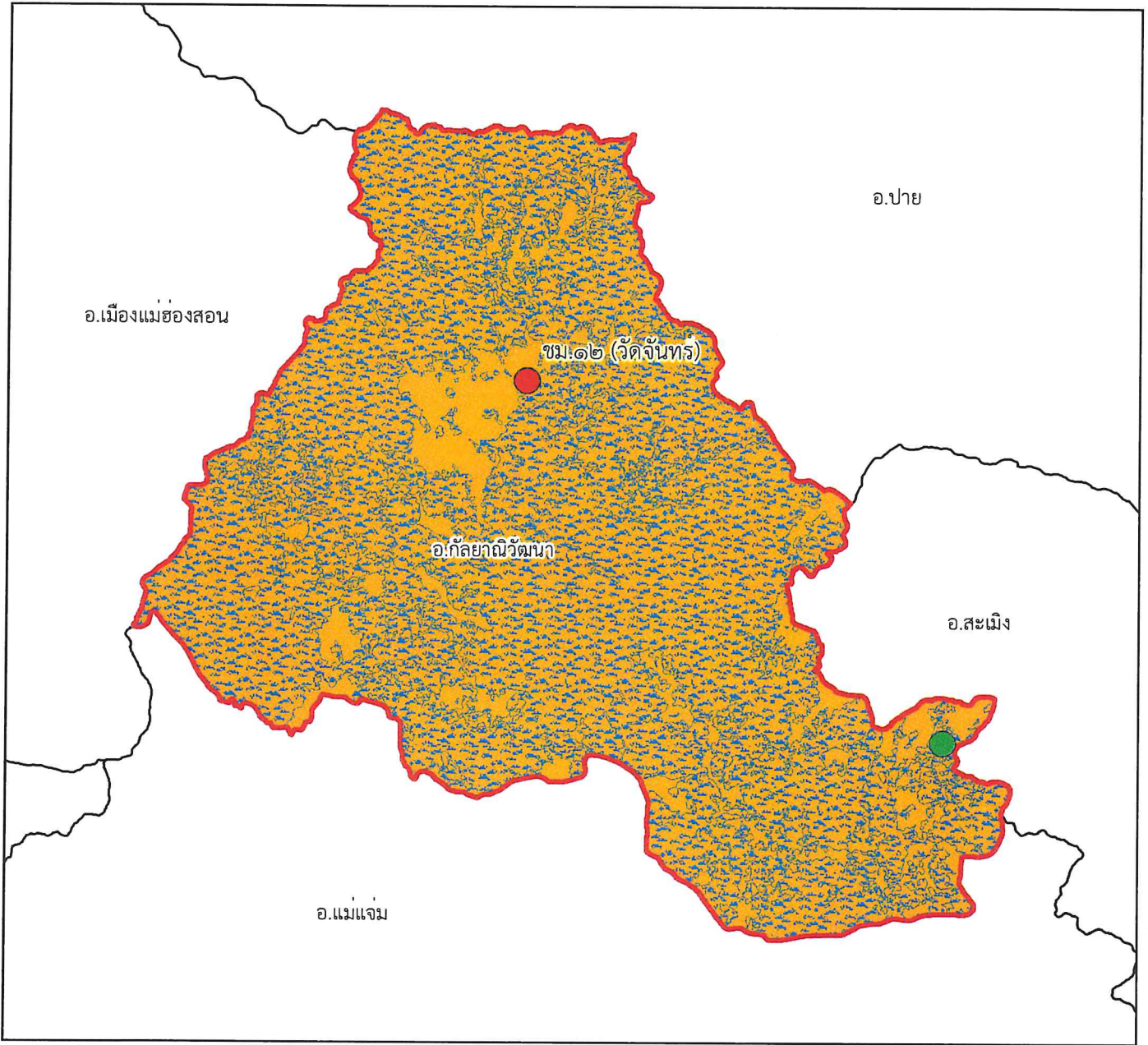
พื้นที่ดูแลรับผิดชอบ : ๓๘๗,๙๐๕.๗๗ ไร่  
พื้นที่ป่าสงวนแห่งชาติ : ๓๔๘,๑๐๑.๕๑ ไร่  
พื้นที่ป่าคงสภาพ : ๒๘๔,๘๙๘.๔๓ ไร่



*Handwritten signature*



แผนที่พื้นที่รับผิดชอบหน่วยป้องกันรักษาป่า  
ที่ ชม.๑๒ (วัดจันทร์)  
สำนักจัดการทรัพยากรป่าไม้ที่ ๑ (เชียงใหม่)










๑:๒๒๕,๐๐๐

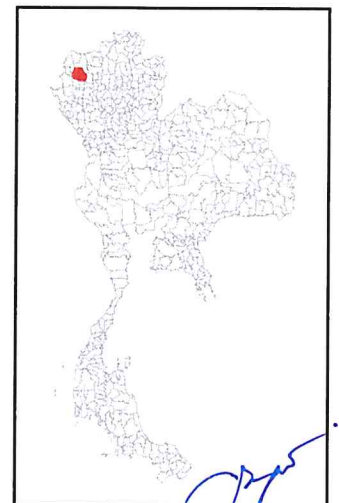
Datum : WGS๑๙๘๔

๐ ๑.๒๕ ๒.๕ ๕ ๗.๕ ๑๐ กิโลเมตร

พื้นที่ดูแลรับผิดชอบ : ๓๒๕,๖๖๘.๒๕ ไร่  
พื้นที่ป่าสงวนแห่งชาติ : ๓๒๕,๖๖๘.๒๕ ไร่  
พื้นที่ป่าคงสภาพ : ๒๖๔,๐๑๘.๓๒ ไร่

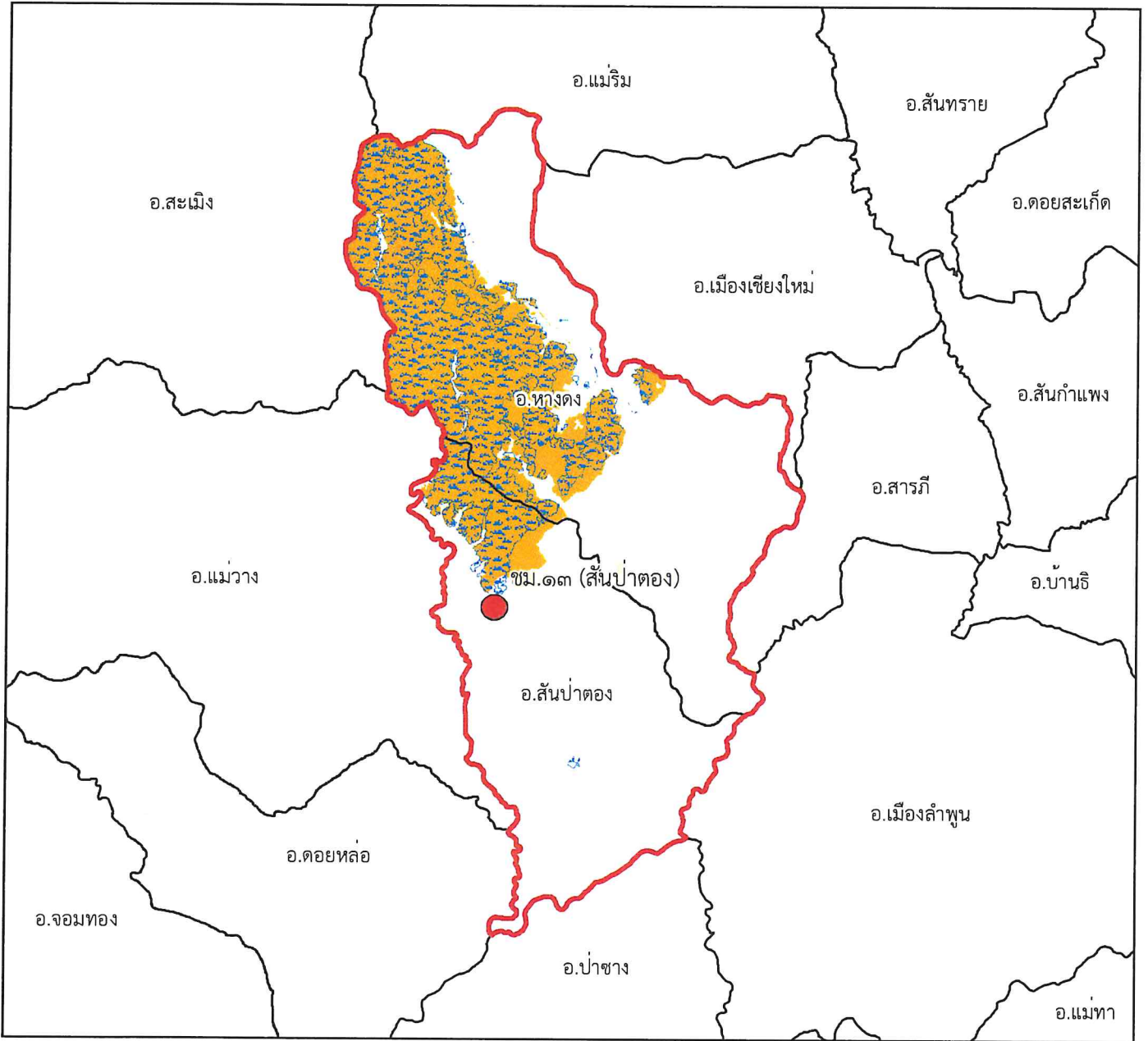
คำอธิบายสัญลักษณ์

-  พื้นที่ป่าสงวนแห่งชาติ
-  พื้นที่ป่าคงสภาพ ปี พ.ศ. ๒๕๖๕
-  ขอบเขตการปกครอง (อำเภอ)
-  ขอบเขตพื้นที่หน่วยป้องกันรักษาป่า
-  ที่ตั้งหน่วยป้องกันรักษาป่า
-  ที่ตั้งหน่วยป้องกันรักษาป่า (รับมอบกรมอุทยานฯ)
-  ที่ตั้งฐานป้องกันรักษาป่า (รับมอบกรมอุทยานฯ)





# แผนที่พื้นที่รับผิดชอบหน่วยป้องกันรักษาป่า ที่ ชม.๑๓ (สันป่าตอง) สำนักจัดการทรัพยากรป่าไม้ที่ ๑ (เชียงใหม่)



๑:๒๘๗,๐๐๐

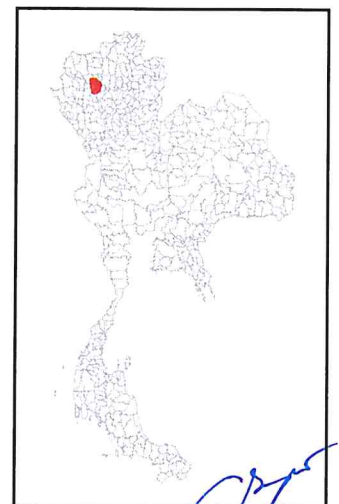
Datum : WGS๑๙๘๔

๐ ๑.๕ ๓ ๖ ๙ ๑๒ กิโลเมตร

## คำอธิบายสัญลักษณ์

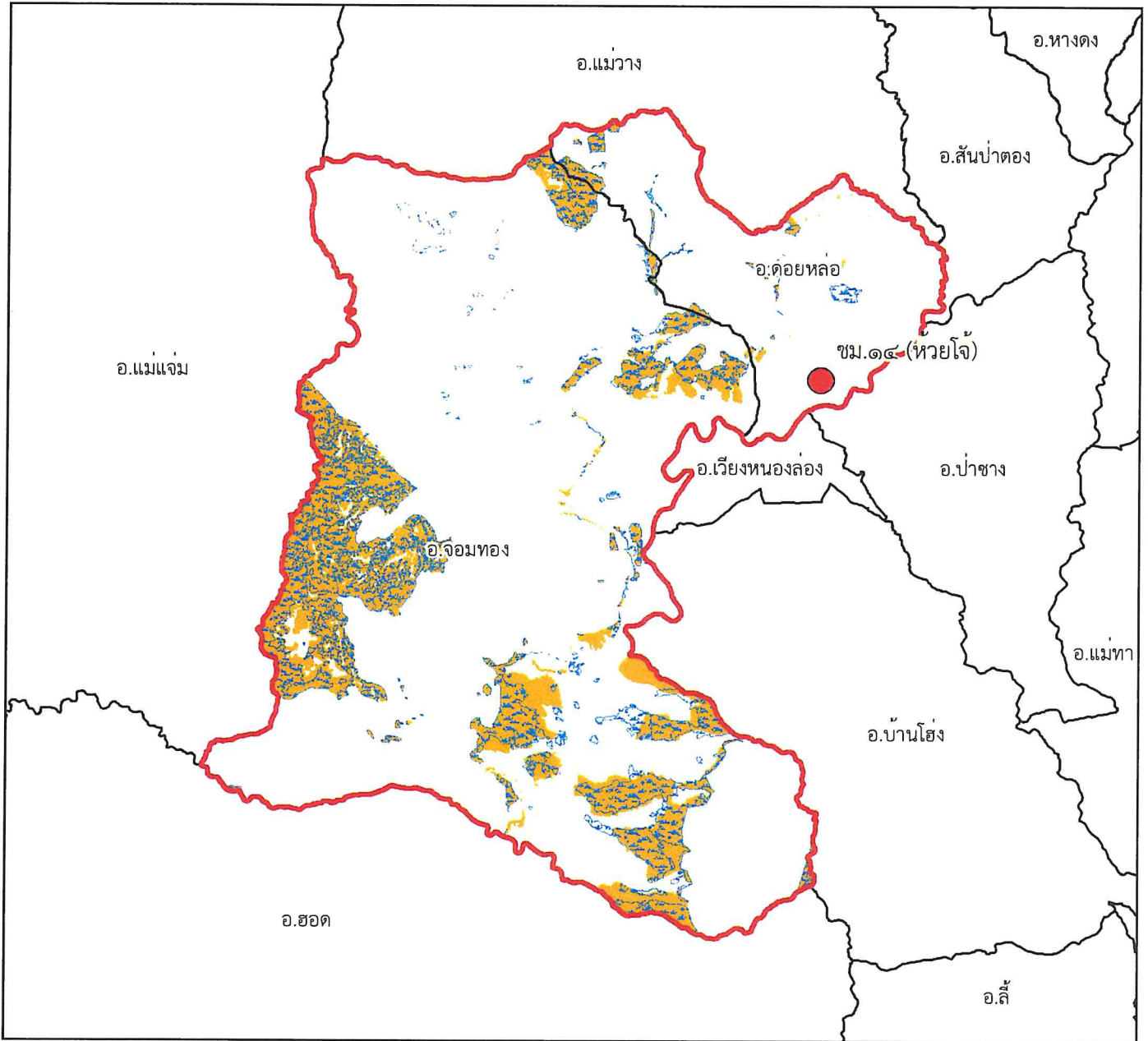
- พื้นที่ป่าสงวนแห่งชาติ
- พื้นที่ป่าคงสภาพ ปี พ.ศ. ๒๕๖๕
- ขอบเขตการปกครอง (อำเภอ)
- ขอบเขตพื้นที่หน่วยป้องกันรักษาป่า
- ที่ตั้งหน่วยป้องกันรักษาป่า
- ที่ตั้งหน่วยป้องกันรักษาป่า (รับมอบกรมอุทยานฯ)
- ที่ตั้งฐานป้องกันรักษาป่า (รับมอบกรมอุทยานฯ)

พื้นที่ดูแลรับผิดชอบ : ๒๕๓,๗๖๙.๐๑ ไร่  
พื้นที่ป่าสงวนแห่งชาติ : ๘๒,๗๙๘.๙๒ ไร่  
พื้นที่ป่าคงสภาพ : ๖๕,๙๗๔.๙๙ ไร่





# แผนที่พื้นที่รับผิดชอบหน่วยป้องกันรักษาป่า ที่ ชม.๑๔ (ห้วยโจ้) สำนักจัดการทรัพยากรป่าไม้ที่ ๑ (เชียงใหม่)










๑:๓๗๕,๐๐๐

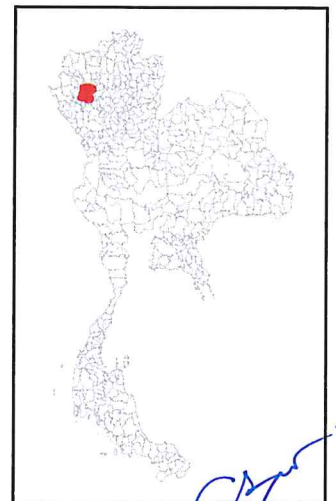
Datum : WGS๑๙๘๔

๐ ๒ ๔ ๘ ๑๒ ๑๖ กิโลเมตร

## คำอธิบายสัญลักษณ์

-  พื้นที่ป่าสงวนแห่งชาติ
-  พื้นที่ป่าคงสภาพ ปี พ.ศ. ๒๕๖๕
-  ขอบเขตการปกครอง (อำเภอ)
-  ขอบเขตพื้นที่หน่วยป้องกันรักษาป่า
-  ที่ตั้งหน่วยป้องกันรักษาป่า
-  ที่ตั้งหน่วยป้องกันรักษาป่า (รับมอบกรมอุทยานฯ)
-  ที่ตั้งฐานป้องกันรักษาป่า (รับมอบกรมอุทยานฯ)

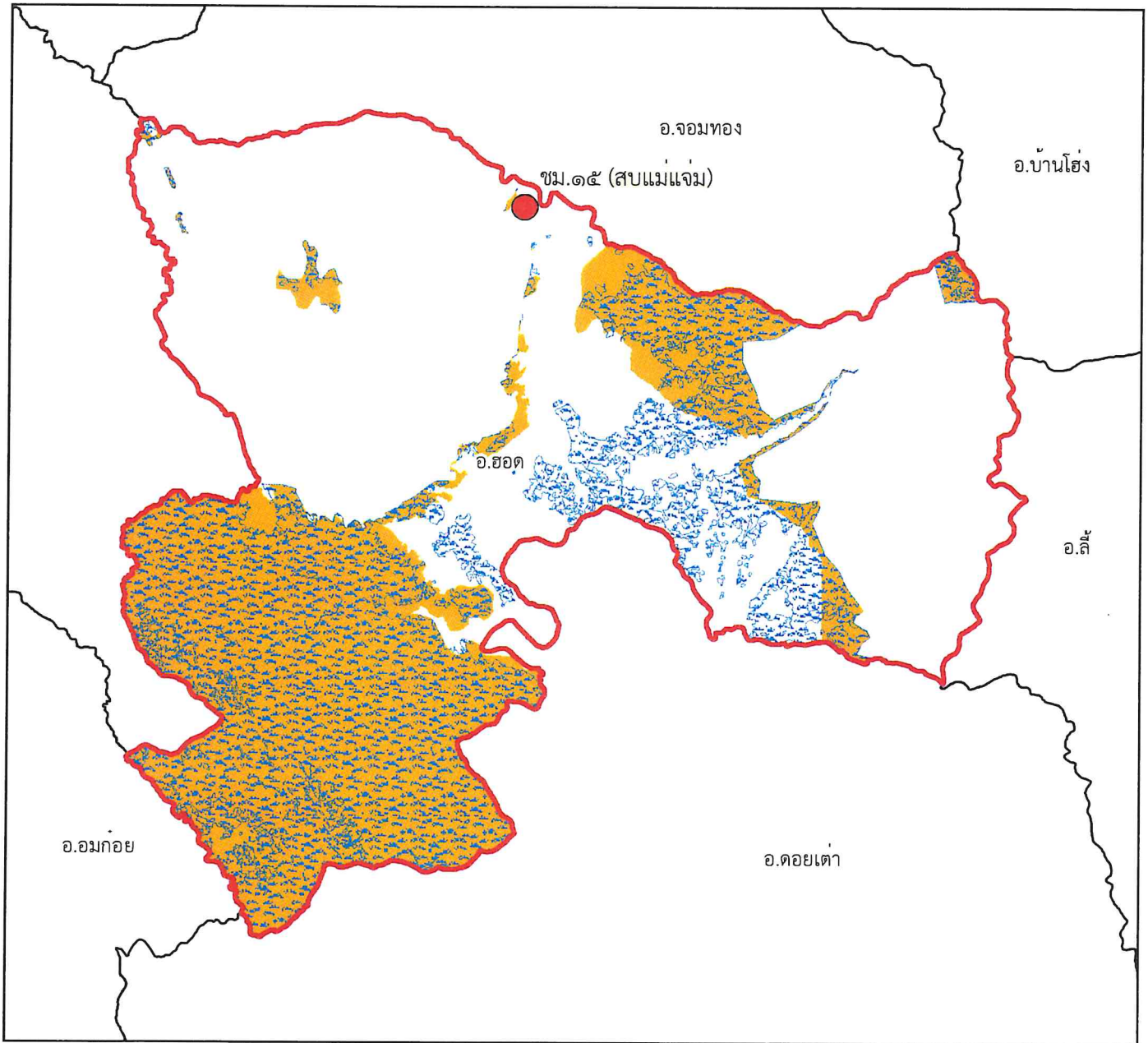
พื้นที่ดูแลรับผิดชอบ : ๓๒๐,๖๙๑.๔๔ ไร่  
พื้นที่ป่าสงวนแห่งชาติ : ๑๓๘,๗๑๖.๕๙ ไร่  
พื้นที่ป่าคงสภาพ : ๙๕,๕๙๔.๙๔ ไร่



*[Handwritten signature]*



แผนที่พื้นที่รับผิดชอบหน่วยป้องกันรักษาป่า  
ที่ ชม.๑๕ (สบแม่แจ่ม)  
สำนักจัดการทรัพยากรป่าไม้ที่ ๑ (เชียงใหม่)










๑:๒๖๘,๐๐๐

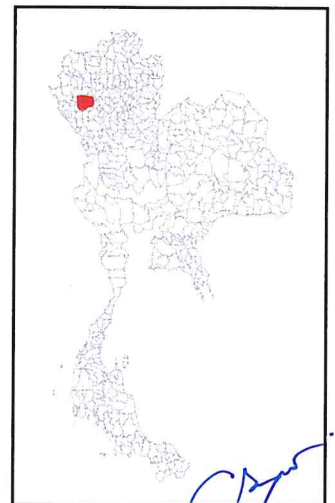
Datum : WGS๑๙๘๔

๐ ๑.๕ ๓ ๖ ๙ ๑๒ กิโลเมตร

คำอธิบายสัญลักษณ์

-  พื้นที่ป่าสงวนแห่งชาติ
-  พื้นที่ป่าคงสภาพ ปี พ.ศ. ๒๕๖๕
-  ขอบเขตการปกครอง (อำเภอ)
-  ขอบเขตพื้นที่หน่วยป้องกันรักษาป่า
-  ที่ตั้งหน่วยป้องกันรักษาป่า
-  ที่ตั้งหน่วยป้องกันรักษาป่า (รับมอบกรมอุทยานฯ)
-  ที่ตั้งฐานป้องกันรักษาป่า (รับมอบกรมอุทยานฯ)

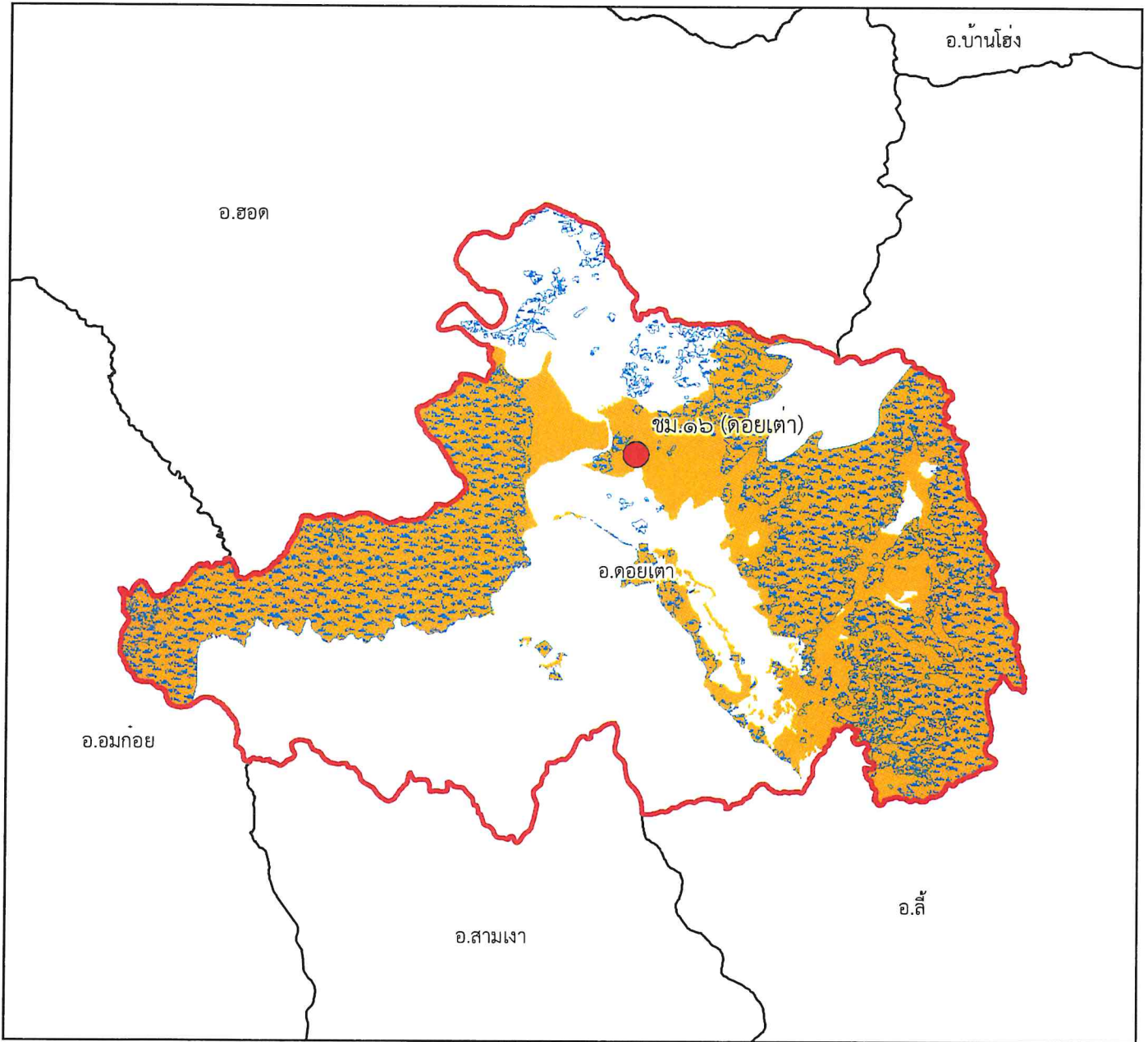
พื้นที่ดูแลรับผิดชอบ : ๒๘๗,๐๒๗.๔๗ ไร่  
พื้นที่ป่าสงวนแห่งชาติ : ๑๙๐,๕๙๑.๘๓ ไร่  
พื้นที่ป่าคงสภาพ : ๑๘๗,๓๕๘.๐๗ ไร่



*(Handwritten signature)*



แผนที่พื้นที่รับผิดชอบหน่วยป้องกันรักษาป่า  
ที่ ชม.๑๖ (ดอยเต่า)  
สำนักจัดการทรัพยากรป่าไม้ที่ ๑ (เชียงใหม่)










๑:๓๐๘,๐๐๐

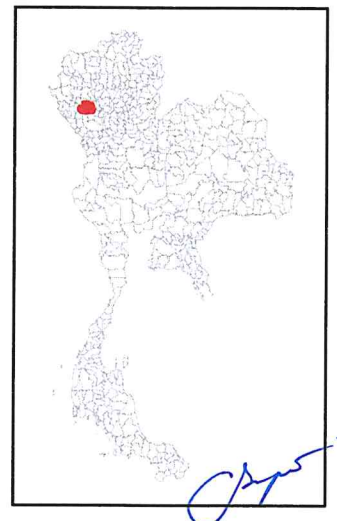
Datum : WGS๑๙๘๔

๐ ๑.๗๕ ๓.๕ ๗ ๑๐.๕ ๑๔  
กิโลเมตร

พื้นที่ดูแลรับผิดชอบ : ๓๕๐,๑๒๑.๖๘ ไร่  
พื้นที่ป่าสงวนแห่งชาติ : ๒๖๓,๕๖๘.๙๖ ไร่  
พื้นที่ป่าคงสภาพ : ๑๙๑,๒๗๓.๑๘ ไร่

คำอธิบายสัญลักษณ์

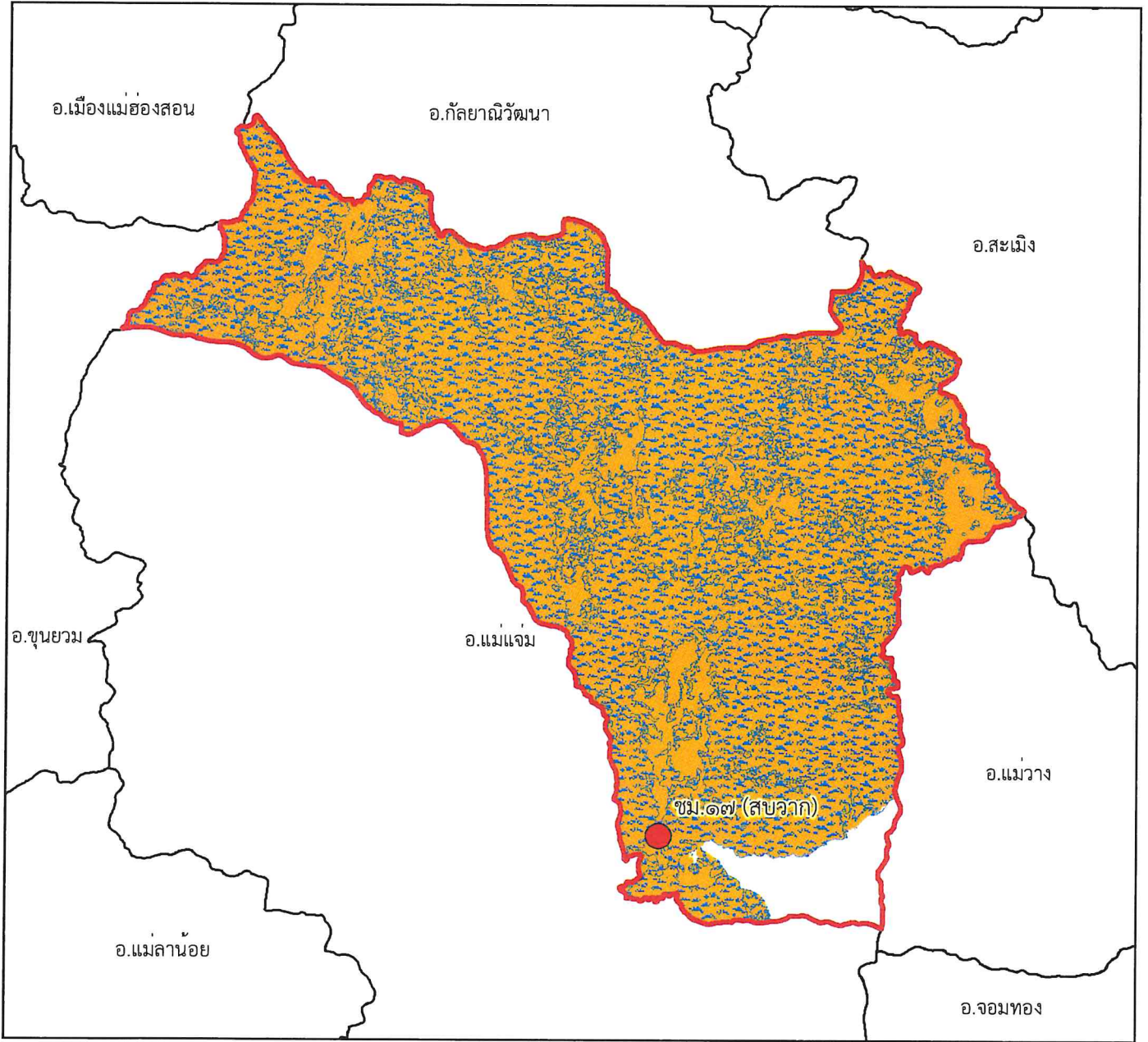
-  พื้นที่ป่าสงวนแห่งชาติ
-  พื้นที่ป่าคงสภาพ ปี พ.ศ. ๒๕๖๕
-  ขอบเขตการปกครอง (อำเภอ)
-  ขอบเขตพื้นที่หน่วยป้องกันรักษาป่า
-  ที่ตั้งหน่วยป้องกันรักษาป่า
-  ที่ตั้งหน่วยป้องกันรักษาป่า (รับมอบกรมอุทยานฯ)
-  ที่ตั้งฐานป้องกันรักษาป่า (รับมอบกรมอุทยานฯ)







# แผนที่พื้นที่รับผิดชอบหน่วยป้องกันรักษาป่า ที่ ชม.๑๗ (สบวาก) สำนักจัดการทรัพยากรป่าไม้ที่ ๑ (เชียงใหม่)



๑:๓๑๔,๐๐๐

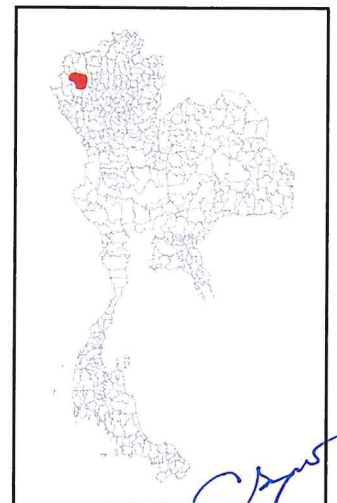
Datum : WGS๑๙๘๔

๐ ๑.๗๕ ๓.๕ ๗ ๑๐.๕ ๑๔ กิโลเมตร

## คำอธิบายสัญลักษณ์

- พื้นที่ป่าสงวนแห่งชาติ
- พื้นที่ป่าคงสภาพ ปี พ.ศ. ๒๕๖๕
- ขอบเขตการปกครอง (อำเภอ)
- ขอบเขตพื้นที่หน่วยป้องกันรักษาป่า
- ที่ตั้งหน่วยป้องกันรักษาป่า
- ที่ตั้งหน่วยป้องกันรักษาป่า (รับมอบกรมอุทยานฯ)
- ที่ตั้งฐานป้องกันรักษาป่า (รับมอบกรมอุทยานฯ)

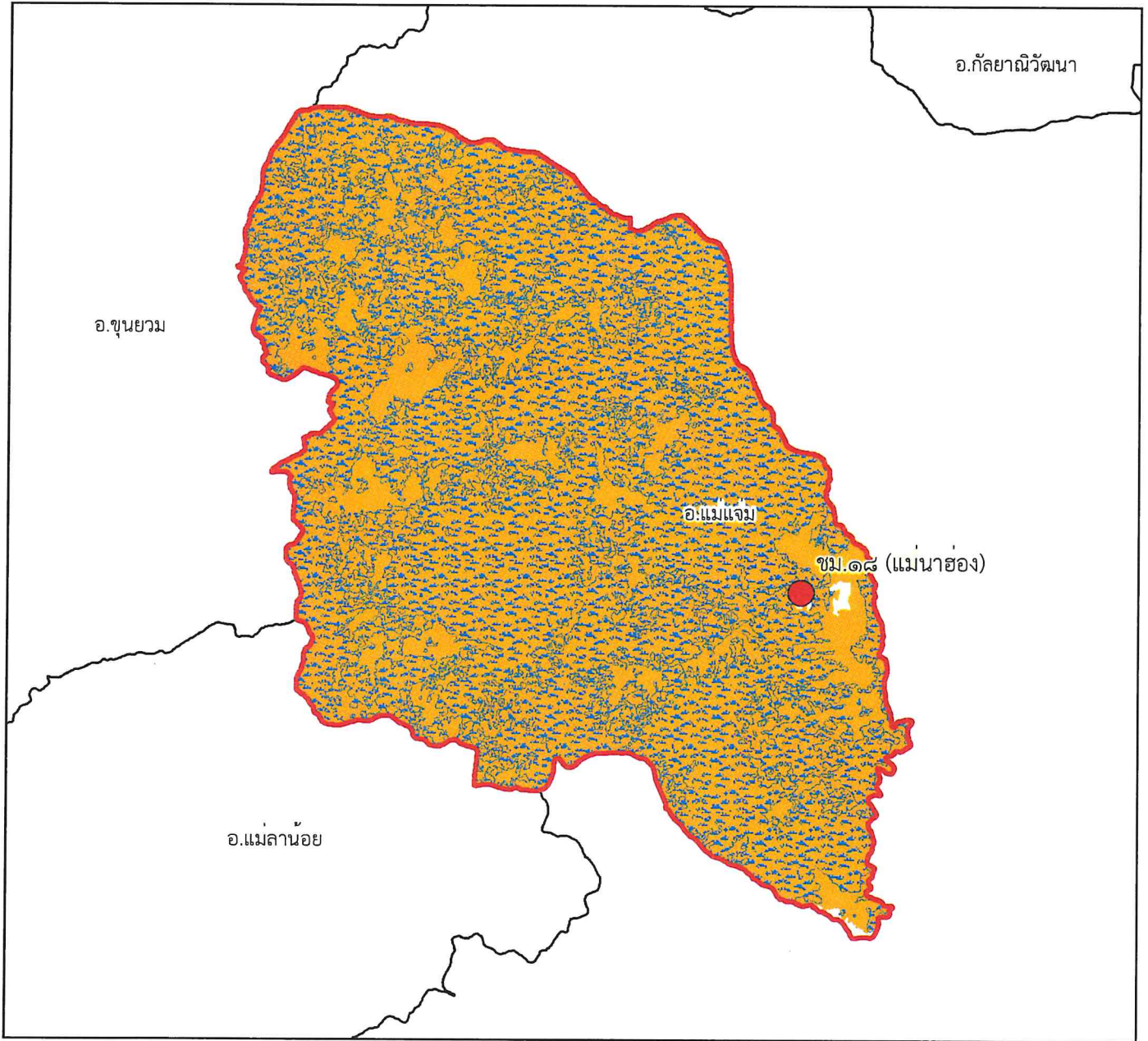
พื้นที่ดูแลรับผิดชอบ : ๔๘๗,๒๖๘.๒๒ ไร่  
พื้นที่ป่าสงวนแห่งชาติ : ๔๘๗,๒๐๔.๙๑ ไร่  
พื้นที่ป่าคงสภาพ : ๓๘๖,๐๓๕.๔๓ ไร่



*Handwritten signature*



แผนที่พื้นที่รับผิดชอบหน่วยป้องกันรักษาป่า  
ที่ ชม.๑๘ (แม่นาส่อง)  
สำนักจัดการทรัพยากรป่าไม้ที่ ๑ (เชียงใหม่)










๑:๒๗๐,๐๐๐

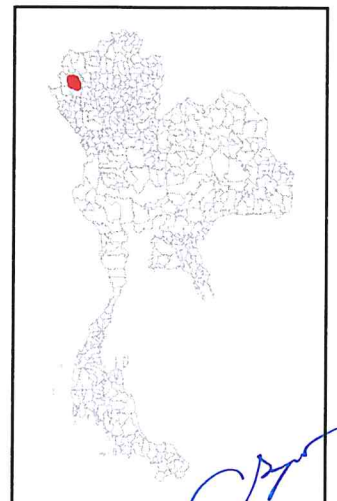
Datum : WGS๑๙๘๔

๐ ๑.๕ ๓ ๖ ๙ ๑๒ กิโลเมตร

พื้นที่ดูแลรับผิดชอบ : ๔๒๙,๘๓๖.๒๙ ไร่  
พื้นที่ป่าสงวนแห่งชาติ : ๔๒๙,๒๔๗.๐๓ ไร่  
พื้นที่ป่าคงสภาพ : ๓๒๐,๔๐๓.๐๘ ไร่

คำอธิบายสัญลักษณ์

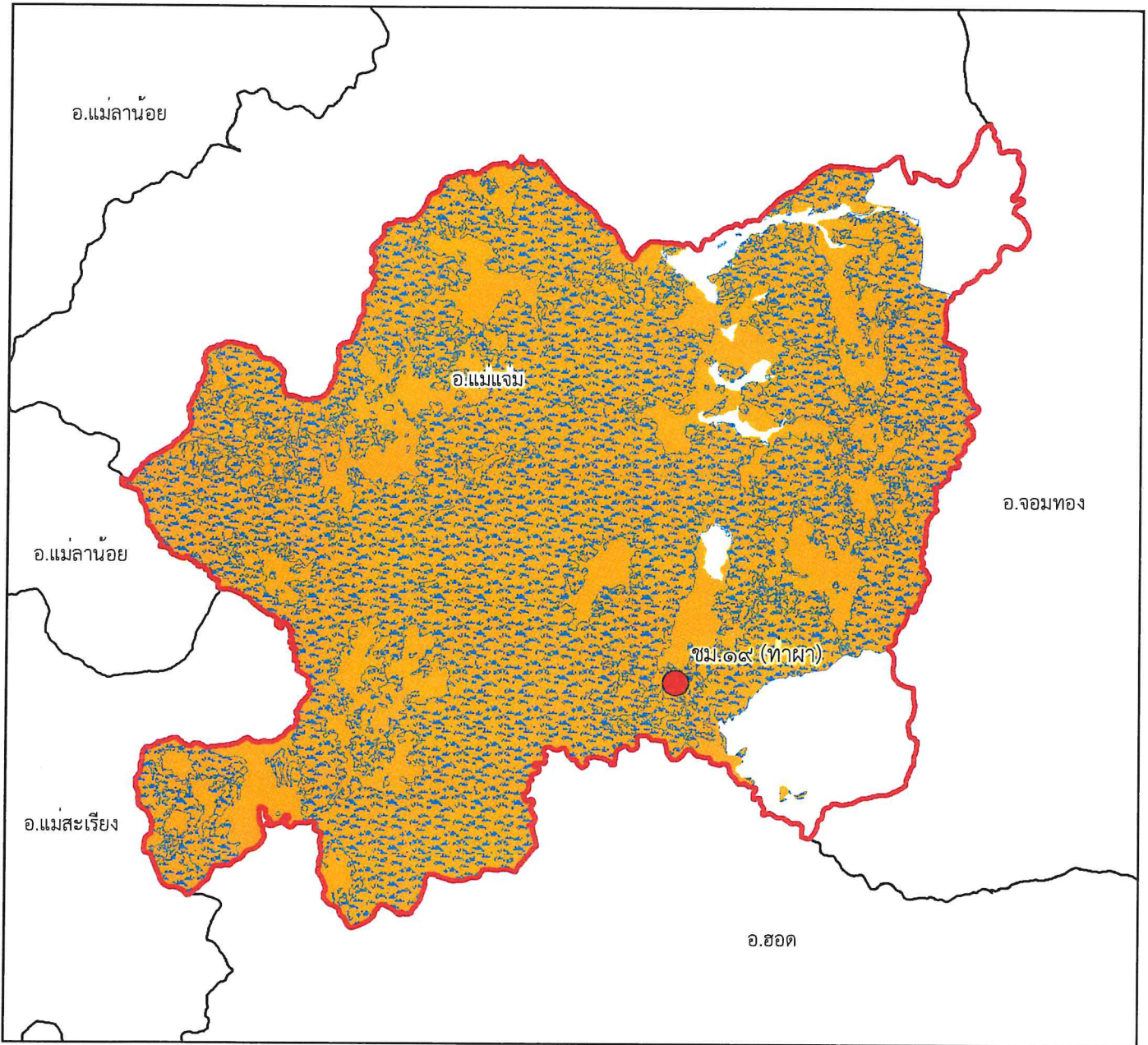
-  พื้นที่ป่าสงวนแห่งชาติ
-  พื้นที่ป่าคงสภาพ ปี พ.ศ. ๒๕๖๕
-  ขอบเขตการปกครอง (อำเภอ)
-  ขอบเขตพื้นที่หน่วยป้องกันรักษาป่า
-  ที่ตั้งหน่วยป้องกันรักษาป่า
-  ที่ตั้งหน่วยป้องกันรักษาป่า (รับมอบกรมอุทยานฯ)
-  ที่ตั้งฐานป้องกันรักษาป่า (รับมอบกรมอุทยานฯ)



*(Handwritten signature)*



แผนที่พื้นที่ที่รับผิดชอบหน่วยป้องกันรักษาป่า  
ที่ ชม.๑๙ (ท่าผา)  
สำนักจัดการทรัพยากรป่าไม้ที่ ๑ (เชียงใหม่)



๑:๒๖๗,๐๐๐

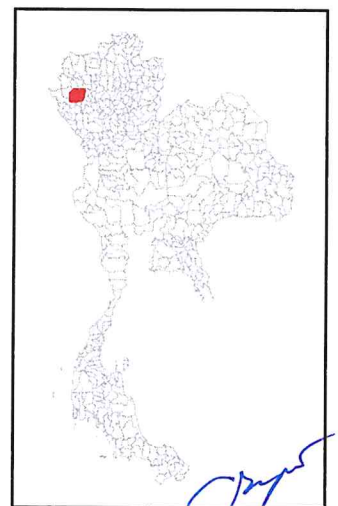
Datum : WGS๑๙๘๔

๐ ๑.๕ ๓ ๖ ๙ ๑๒ กิโลเมตร

คำอธิบายสัญลักษณ์

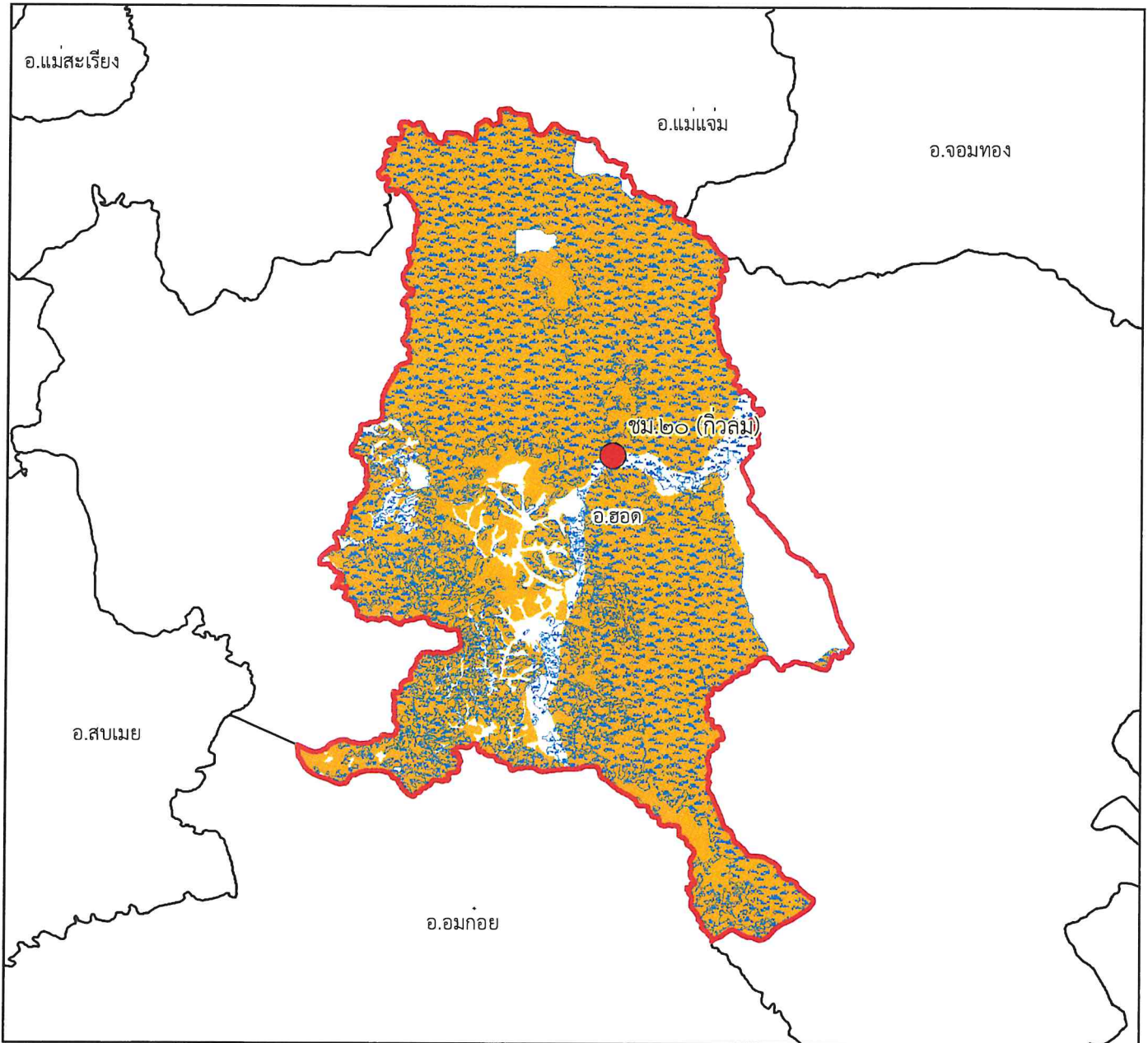
- พื้นที่ป่าสงวนแห่งชาติ
- พื้นที่ป่าคงสภาพ ปี พ.ศ. ๒๕๖๕
- ขอบเขตการปกครอง (อำเภอ)
- ขอบเขตพื้นที่หน่วยป้องกันรักษาป่า
- ที่ตั้งหน่วยป้องกันรักษาป่า
- ที่ตั้งหน่วยป้องกันรักษาป่า (รับมอบกรมอุทยานฯ)
- ที่ตั้งฐานป้องกันรักษาป่า (รับมอบกรมอุทยานฯ)

พื้นที่ดูแลรับผิดชอบ : ๕๐๑,๙๐๘.๑๗ ไร่  
พื้นที่ป่าสงวนแห่งชาติ : ๔๙๒,๖๗๖.๒๙ ไร่  
พื้นที่ป่าคงสภาพ : ๓๖๒,๒๙๑.๖๓ ไร่





แผนที่พื้นที่รับผิดชอบหน่วยป้องกันรักษาป่า  
ที่ ชม.๒๐ (กิ่วลม)  
สำนักจัดการทรัพยากรป่าไม้ที่ ๑ (เชียงใหม่)










๑:๒๕๐,๐๐๐

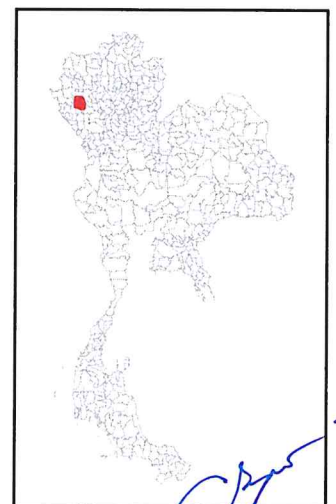
Datum : WGS๑๙๘๔

๐ ๑.๒๕๒.๕ ๕ ๗.๕ ๑๐ กิโลเมตร

คำอธิบายสัญลักษณ์

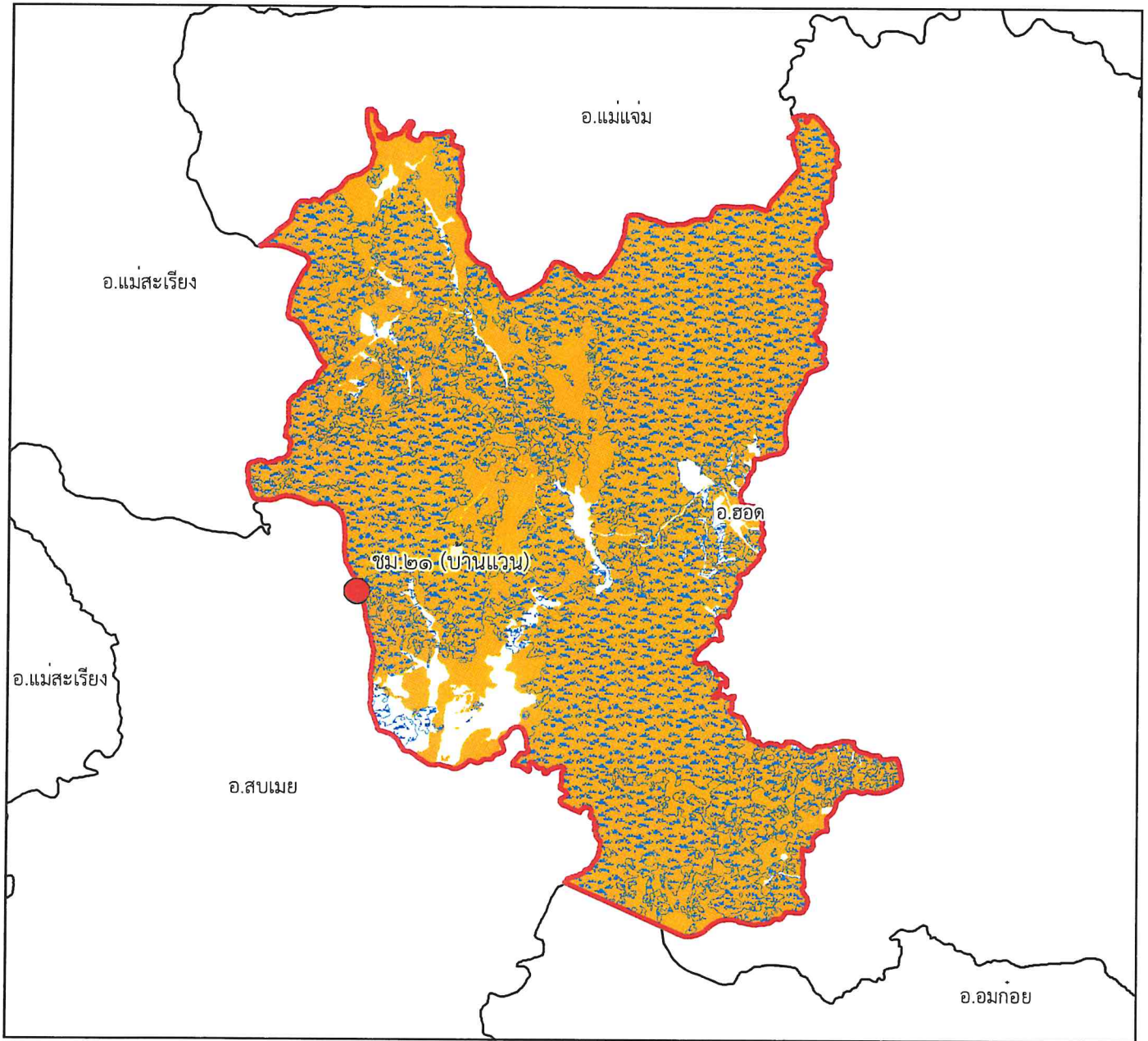
-  พื้นที่ป่าสงวนแห่งชาติ
-  พื้นที่ป่าคงสภาพ ปี พ.ศ. ๒๕๖๕
-  ขอบเขตการปกครอง (อำเภอ)
-  ขอบเขตพื้นที่หน่วยป้องกันรักษาป่า
-  ที่ตั้งหน่วยป้องกันรักษาป่า
-  ที่ตั้งหน่วยป้องกันรักษาป่า (รับมอบกรมอุทยานฯ)
-  ที่ตั้งฐานป้องกันรักษาป่า (รับมอบกรมอุทยานฯ)

พื้นที่ดูแลรับผิดชอบ : ๒๔๘,๘๖๘.๔๕ ไร่  
พื้นที่ป่าสงวนแห่งชาติ : ๒๒๗,๒๐๑.๘๔ ไร่  
พื้นที่ป่าคงสภาพ : ๑๙๒,๒๔๒.๙๒ ไร่





แผนที่พื้นที่รับผิดชอบหน่วยป้องกันรักษาป่า  
ที่ ชม.๒๑ (บ้านแวน)  
สำนักจัดการทรัพยากรป่าไม้ที่ ๑ (เชียงใหม่)










๑:๑๗๐,๐๐๐

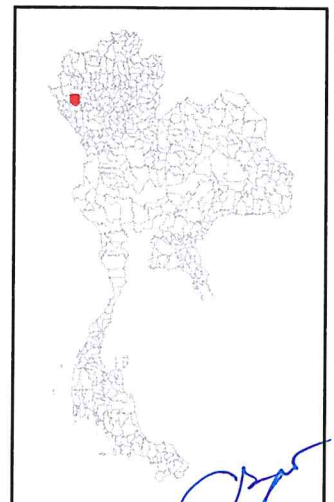
Datum : WGS๑๙๘๔

๐๐.๗๕๑.๕ ๓ ๔.๕ ๖ กิโลเมตร

พื้นที่ดูแลรับผิดชอบ : ๑๔๕,๘๕๙.๑ ไร่  
พื้นที่ป่าสงวนแห่งชาติ : ๑๓๘,๖๙๙.๒๓ ไร่  
พื้นที่ป่าคงสภาพ : ๑๐๔,๘๕๗.๕ ไร่

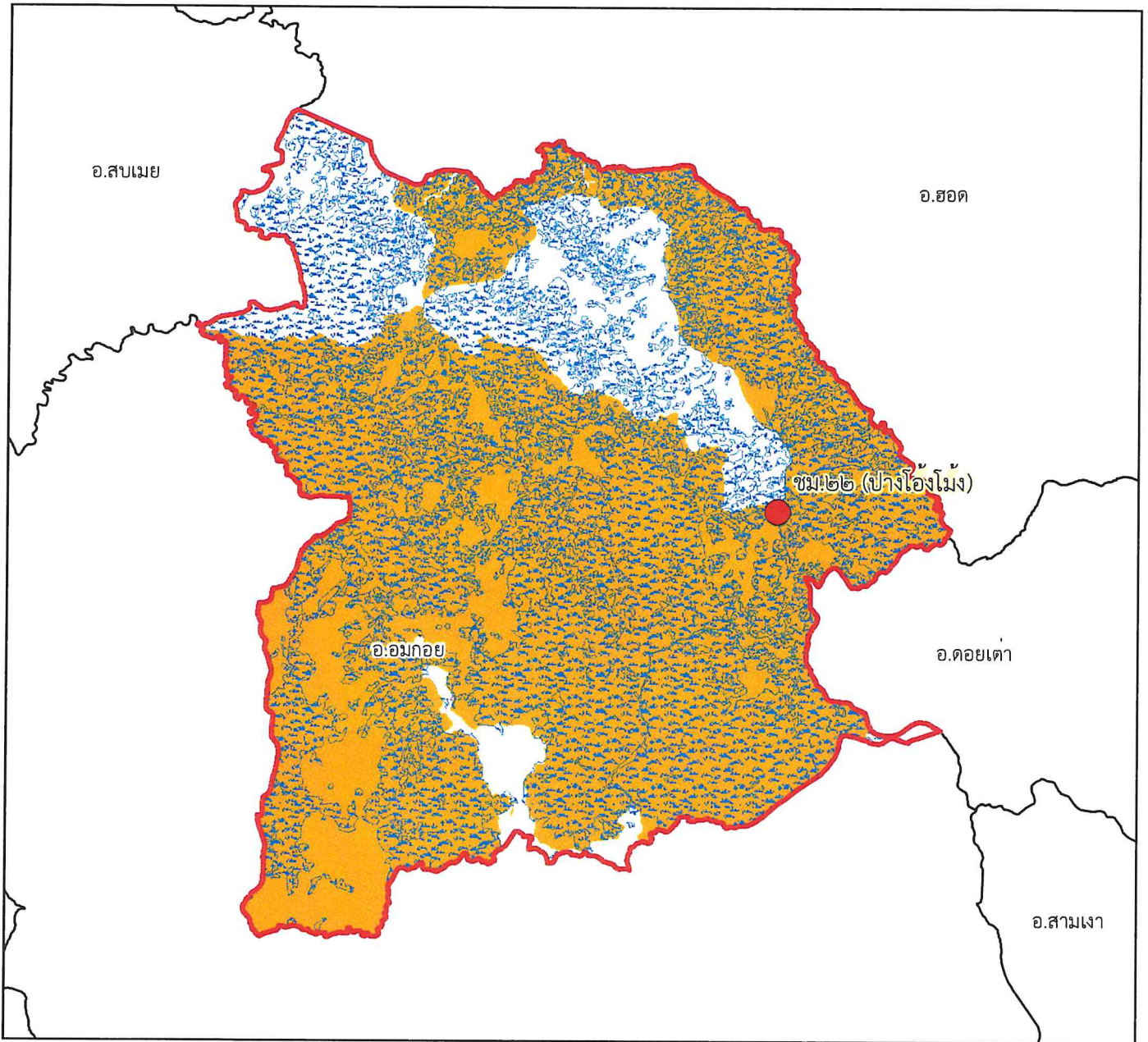
คำอธิบายสัญลักษณ์

-  พื้นที่ป่าสงวนแห่งชาติ
-  พื้นที่ป่าคงสภาพ ปี พ.ศ. ๒๕๖๕
-  ขอบเขตการปกครอง (อำเภอ)
-  ขอบเขตพื้นที่หน่วยป้องกันรักษาป่า
-  ที่ตั้งหน่วยป้องกันรักษาป่า
-  ที่ตั้งหน่วยป้องกันรักษาป่า (รับมอบกรมอุทยานฯ)
-  ที่ตั้งฐานป้องกันรักษาป่า (รับมอบกรมอุทยานฯ)





แผนที่พื้นที่รับผิดชอบหน่วยป้องกันรักษาป่า  
ที่ ชม.๒๒ (ปางไฉ่เมือง)  
สำนักจัดการทรัพยากรป่าไม้ที่ ๑ (เชียงใหม่)










๑:๒๓๑,๐๐๐

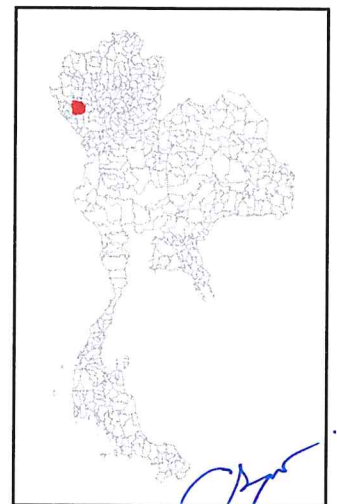
Datum : WGS๑๙๘๔

๐ ๑.๒๕๒.๕ ๕ ๗.๕ ๑๐ กิโลเมตร

พื้นที่ดูแลรับผิดชอบ : ๓๖๗,๙๓๖.๗๕ ไร่  
พื้นที่ป่าสงวนแห่งชาติ : ๒๙๓,๓๓๙.๓๘ ไร่  
พื้นที่ป่าคงสภาพ : ๒๓๖,๘๒๐.๑ ไร่

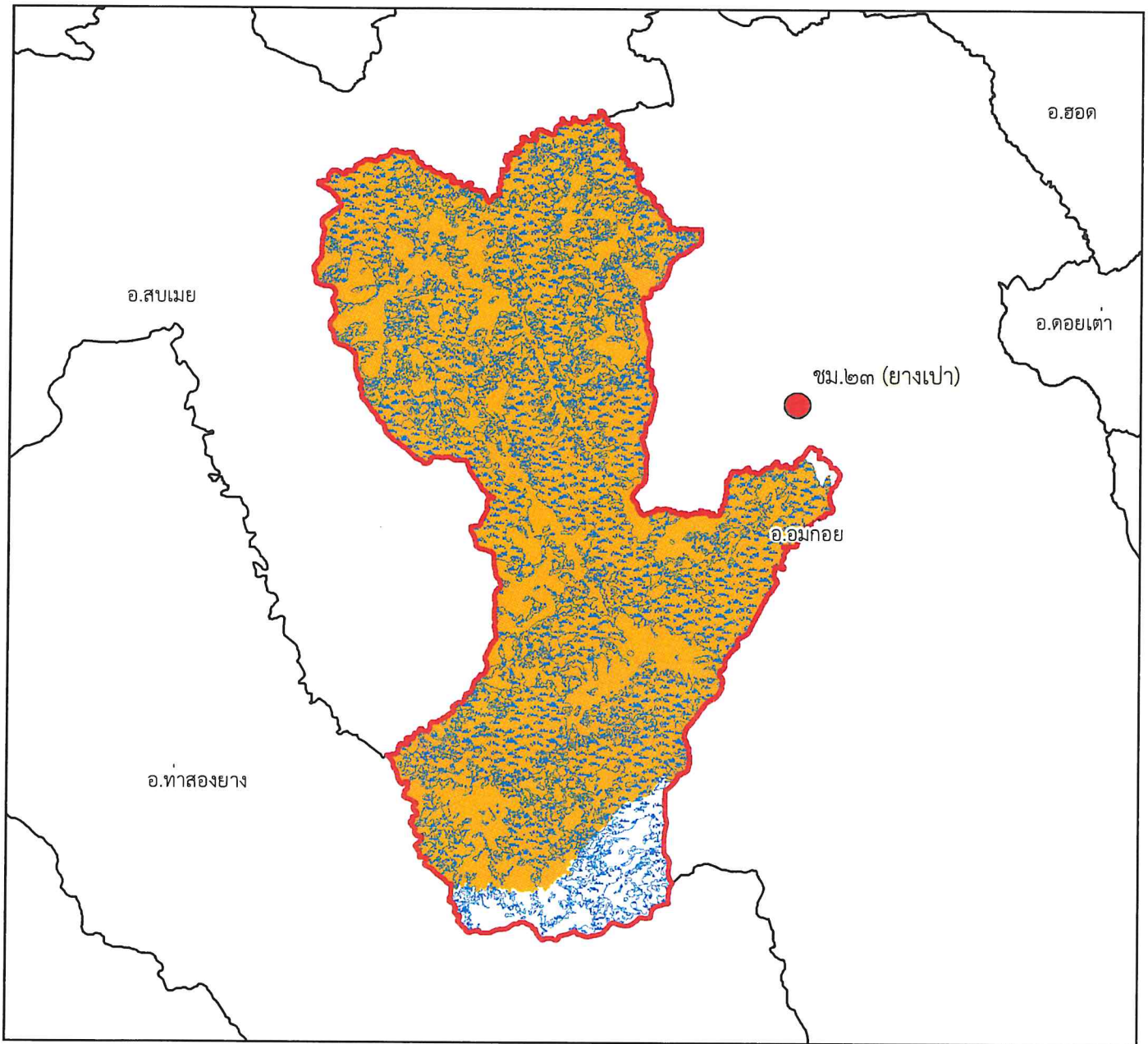
คำอธิบายสัญลักษณ์

-  พื้นที่ป่าสงวนแห่งชาติ
-  พื้นที่ป่าคงสภาพ ปี พ.ศ. ๒๕๖๕
-  ขอบเขตการปกครอง (อำเภอ)
-  ขอบเขตพื้นที่หน่วยป้องกันรักษาป่า
-  ที่ตั้งหน่วยป้องกันรักษาป่า
-  ที่ตั้งหน่วยป้องกันรักษาป่า (รับมอบกรมอุทยานฯ)
-  ที่ตั้งฐานป้องกันรักษาป่า (รับมอบกรมอุทยานฯ)





# แผนที่พื้นที่ที่รับผิดชอบหน่วยป้องกันรักษาป่า ที่ ชม.๒๓ (ยางเปา) สำนักจัดการทรัพยากรป่าไม้ที่ ๑ (เชียงใหม่)



๑:๓๕๕,๐๐๐

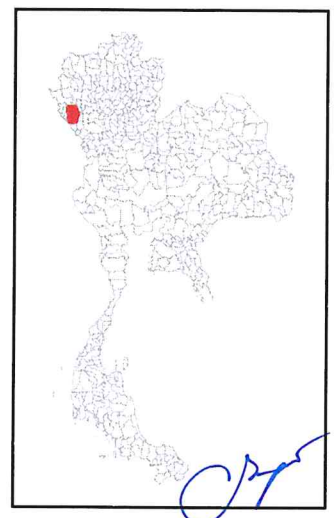
Datum : WGS๑๙๘๔

๐ ๒ ๔ ๘ ๑๒ ๑๖ กิโลเมตร

พื้นที่ดูแลรับผิดชอบ : ๔๘๒,๔๐๔.๔๘ ไร่  
พื้นที่ป่าสงวนแห่งชาติ : ๔๔๖,๙๕๐.๗๖ ไร่  
พื้นที่ป่าคงสภาพ : ๒๗๙,๗๕๖.๑๗ ไร่

## คำอธิบายสัญลักษณ์

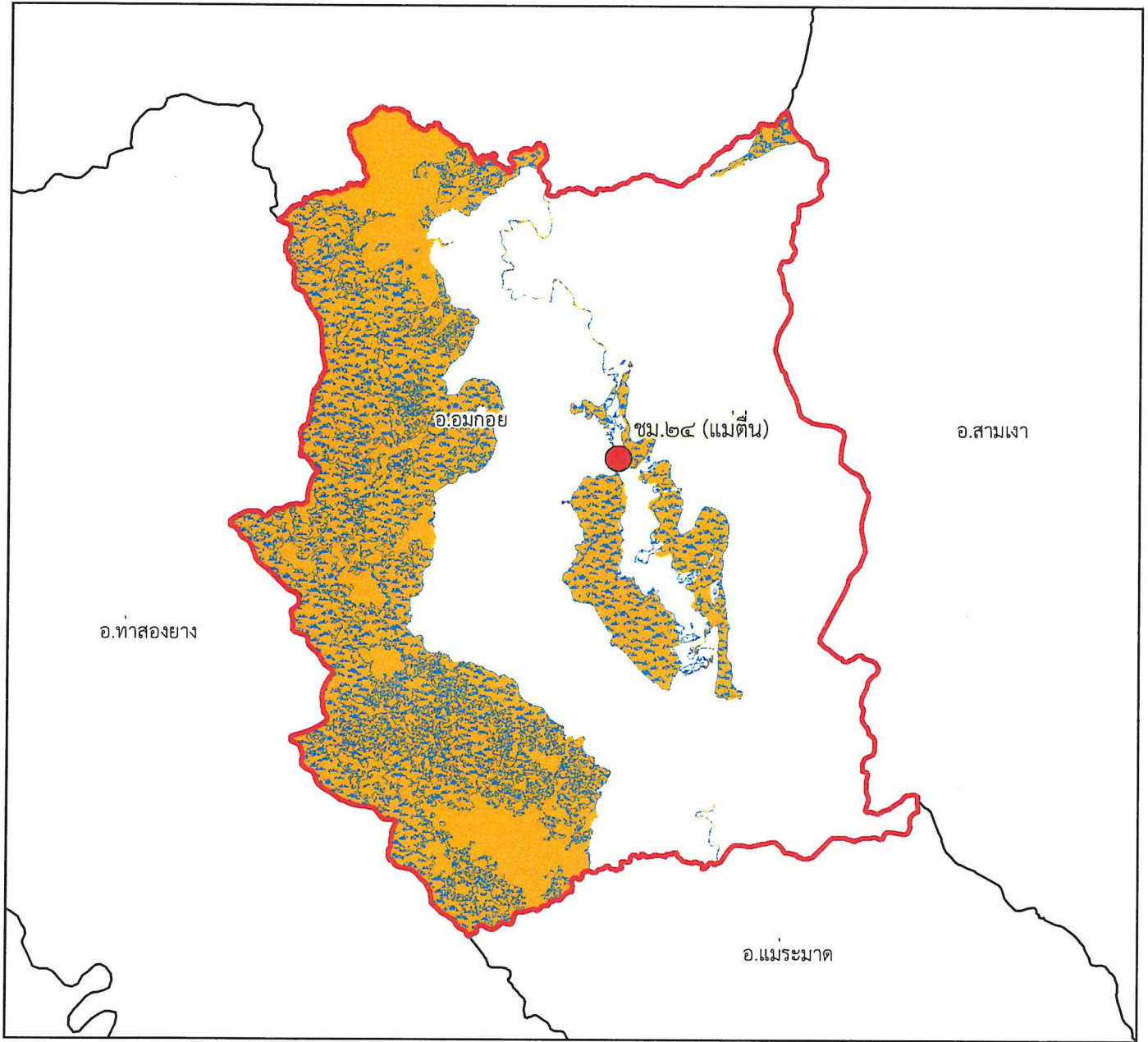
- พื้นที่ป่าสงวนแห่งชาติ
- พื้นที่ป่าคงสภาพ ปี พ.ศ. ๒๕๖๕
- ขอบเขตการปกครอง (อำเภอ)
- ขอบเขตพื้นที่หน่วยป้องกันรักษาป่า
- ที่ตั้งหน่วยป้องกันรักษาป่า
- ที่ตั้งหน่วยป้องกันรักษาป่า (รับมอบกรมอุทยานฯ)
- ที่ตั้งฐานป้องกันรักษาป่า (รับมอบกรมอุทยานฯ)



*[Handwritten signature]*



แผนที่พื้นที่รับผิดชอบหน่วยป้องกันรักษาป่า  
ที่ ชม.๒๔ (แม่ตื่น)  
สำนักจัดการทรัพยากรป่าไม้ที่ ๑ (เชียงใหม่)










๑:๒๖๔,๐๐๐

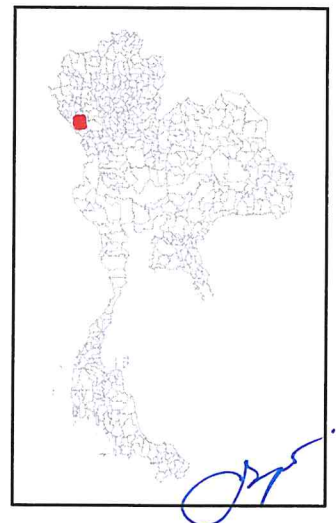
Datum : WGS๑๙๘๔

๐ ๑.๕ ๓ ๖ ๙ ๑๒ กิโลเมตร

คำอธิบายสัญลักษณ์

-  พื้นที่ป่าสงวนแห่งชาติ
-  พื้นที่ป่าคงสภาพ ปี พ.ศ. ๒๕๖๕
-  ขอบเขตการปกครอง (อำเภอ)
-  ขอบเขตพื้นที่หน่วยป้องกันรักษาป่า
-  ที่ตั้งหน่วยป้องกันรักษาป่า
-  ที่ตั้งหน่วยป้องกันรักษาป่า (รับมอบกรมอุทยานฯ)
-  ที่ตั้งฐานป้องกันรักษาป่า (รับมอบกรมอุทยานฯ)

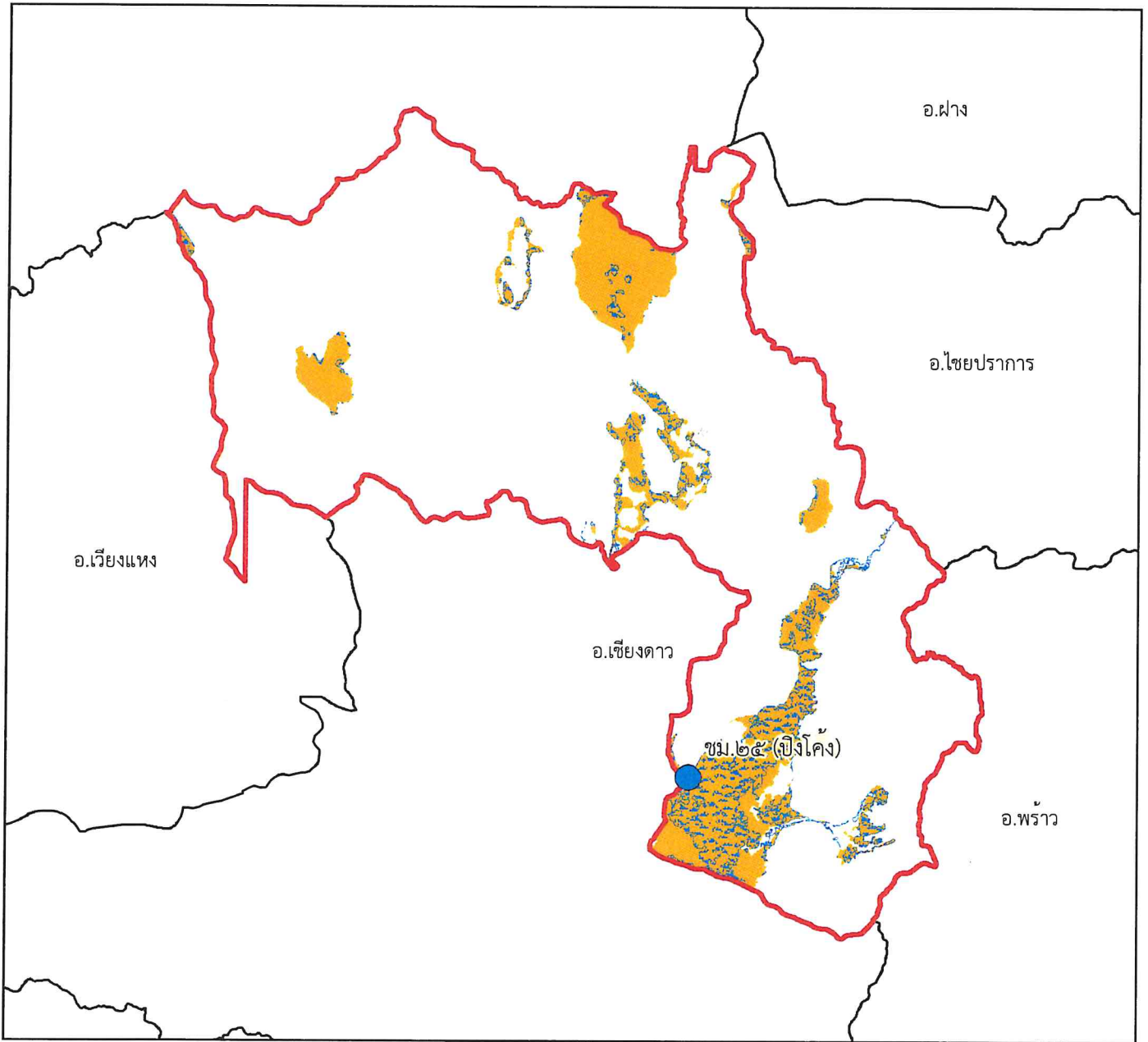
พื้นที่ดูแลรับผิดชอบ : ๒๐๖,๐๒๕.๘๓ ไร่  
พื้นที่ป่าสงวนแห่งชาติ : ๑๙๕,๒๒๗.๕๒ ไร่  
พื้นที่ป่าคงสภาพ : ๑๒๕,๕๔๕.๓ ไร่







แผนที่พื้นที่รับผิดชอบหน่วยป้องกันรักษาป่า  
ที่ ชม.๒๕ (ปิงโค้ง)  
สำนักจัดการทรัพยากรป่าไม้ที่ ๑ (เชียงใหม่)










๑:๓๔๙,๐๐๐

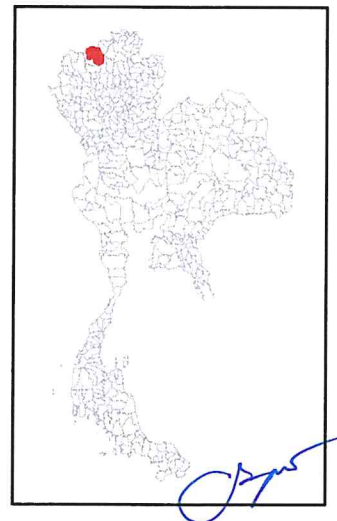
Datum : WGS๑๙๘๔

๐ ๑๗.๕๓.๕ ๗ ๑๐.๕ ๑๔  
กิโลเมตร

พื้นที่ดูแลรับผิดชอบ : ๙๗,๔๖๐.๑๘ ไร่  
พื้นที่ป่าสงวนแห่งชาติ : ๘๗,๑๕๒.๘๘ ไร่  
พื้นที่ป่าคงสภาพ : ๓๖,๑๗๕.๕๙ ไร่

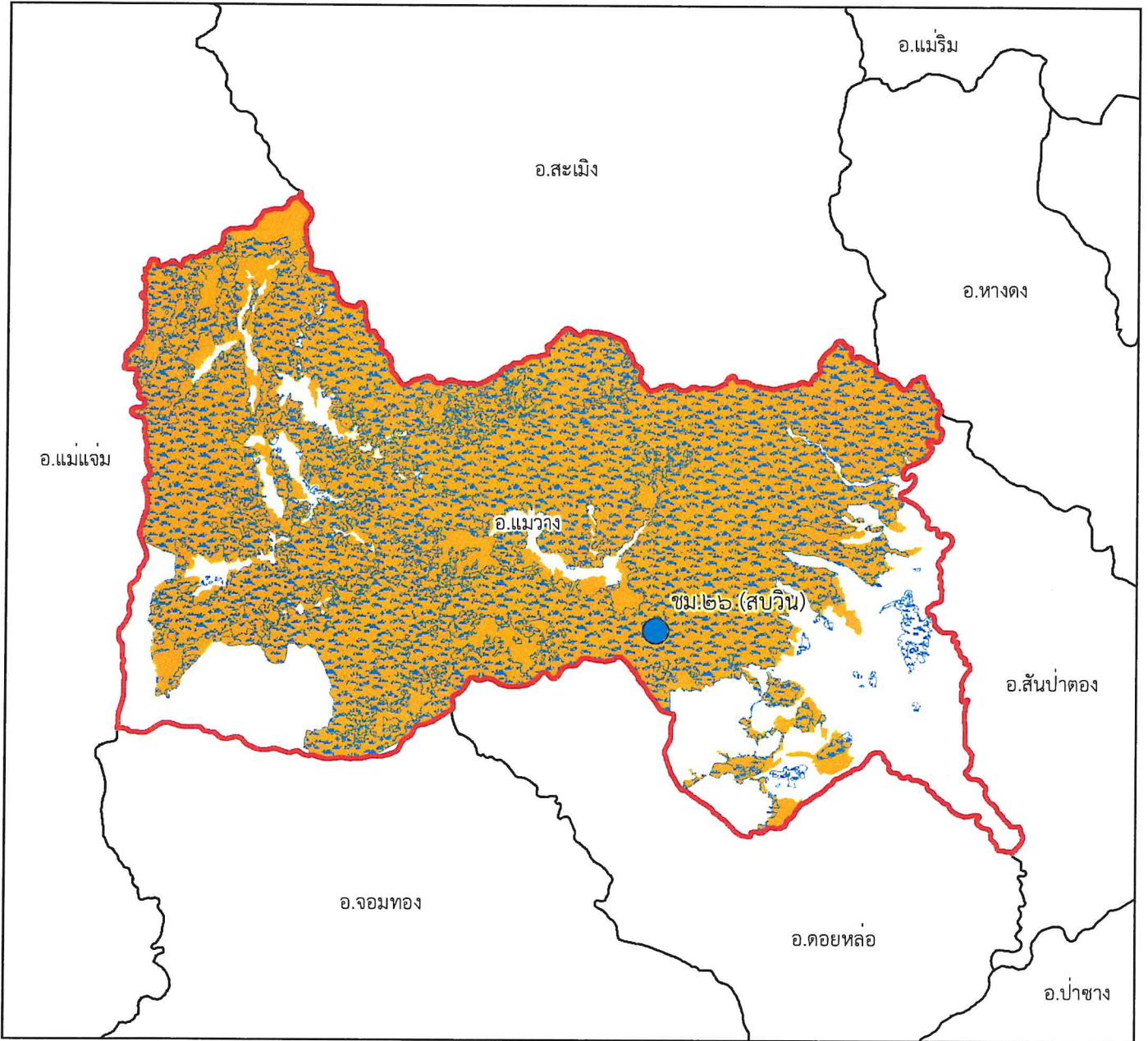
คำอธิบายสัญลักษณ์

-  พื้นที่ป่าสงวนแห่งชาติ
-  พื้นที่ป่าคงสภาพ ปี พ.ศ. ๒๕๖๕
-  ขอบเขตการปกครอง (อำเภอ)
-  ขอบเขตพื้นที่หน่วยป้องกันรักษาป่า
-  ที่ตั้งหน่วยป้องกันรักษาป่า
-  ที่ตั้งหน่วยป้องกันรักษาป่า (รับมอบกรมอุทยานฯ)
-  ที่ตั้งฐานป้องกันรักษาป่า (รับมอบกรมอุทยานฯ)





แผนที่พื้นที่รับผิดชอบหน่วยป้องกันรักษาป่า  
ที่ ชม.๒๖ (สบวิน)  
สำนักจัดการทรัพยากรป่าไม้ที่ ๑ (เชียงใหม่)










๑:๒๕๘,๐๐๐

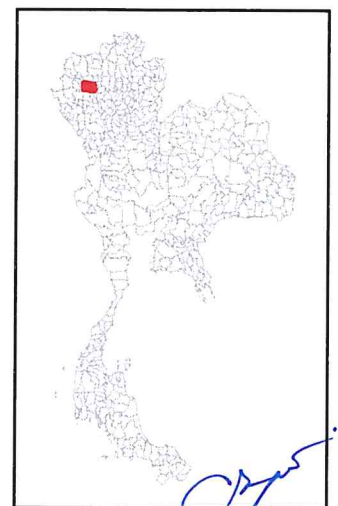
Datum : WGS๑๙๘๔

๐ ๑.๒๕๒.๕ ๕ ๗.๕ ๑๐ กิโลเมตร

พื้นที่ดูแลรับผิดชอบ : ๓๔๓,๓๖๔.๕๘ ไร่  
พื้นที่ป่าสงวนแห่งชาติ : ๒๙๓,๓๓๙.๐๓ ไร่  
พื้นที่ป่าคงสภาพ : ๒๔๐,๙๐๘.๖๑ ไร่

คำอธิบายสัญลักษณ์

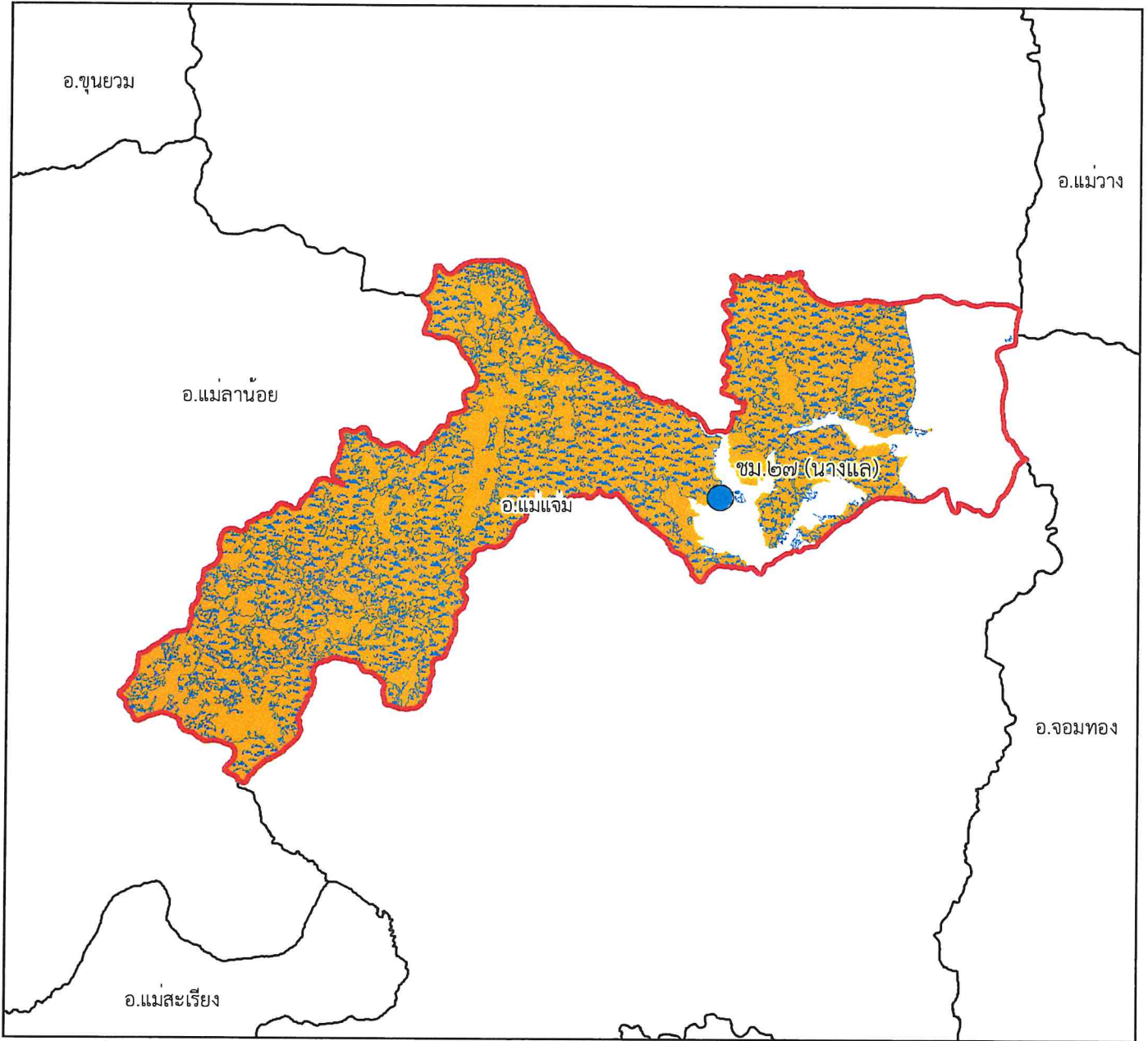
-  พื้นที่ป่าสงวนแห่งชาติ
-  พื้นที่ป่าคงสภาพ ปี พ.ศ. ๒๕๖๕
-  ขอบเขตการปกครอง (อำเภอ)
-  ขอบเขตพื้นที่หน่วยป้องกันรักษาป่า
-  ที่ตั้งหน่วยป้องกันรักษาป่า
-  ที่ตั้งหน่วยป้องกันรักษาป่า (รับมอบกรมอุทยานฯ)
-  ที่ตั้งฐานป้องกันรักษาป่า (รับมอบกรมอุทยานฯ)



*[Handwritten signature]*



แผนที่พื้นที่รับผิดชอบหน่วยป้องกันรักษาป่า  
ที่ ชม.๒๗ (นางแล)  
สำนักจัดการทรัพยากรป่าไม้ที่ ๑ (เชียงใหม่)










๑:๒๙๓,๐๐๐

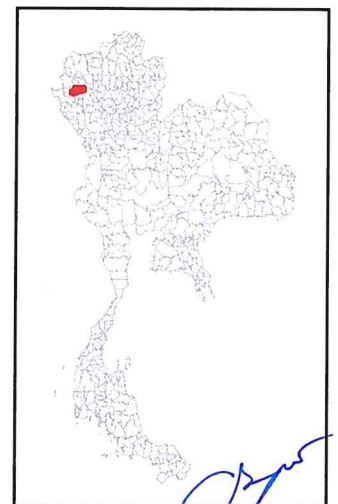
Datum : WGS๑๙๘๔

๐ ๑.๕ ๓ ๖ ๙ ๑๒ กิโลเมตร

พื้นที่ดูแลรับผิดชอบ : ๒๔๐,๒๔๗.๕๑ ไร่  
พื้นที่ป่าสงวนแห่งชาติ : ๒๒๔,๘๒๔.๔๙ ไร่  
พื้นที่ป่าคงสภาพ : ๑๕๒,๙๓๑.๕๔ ไร่

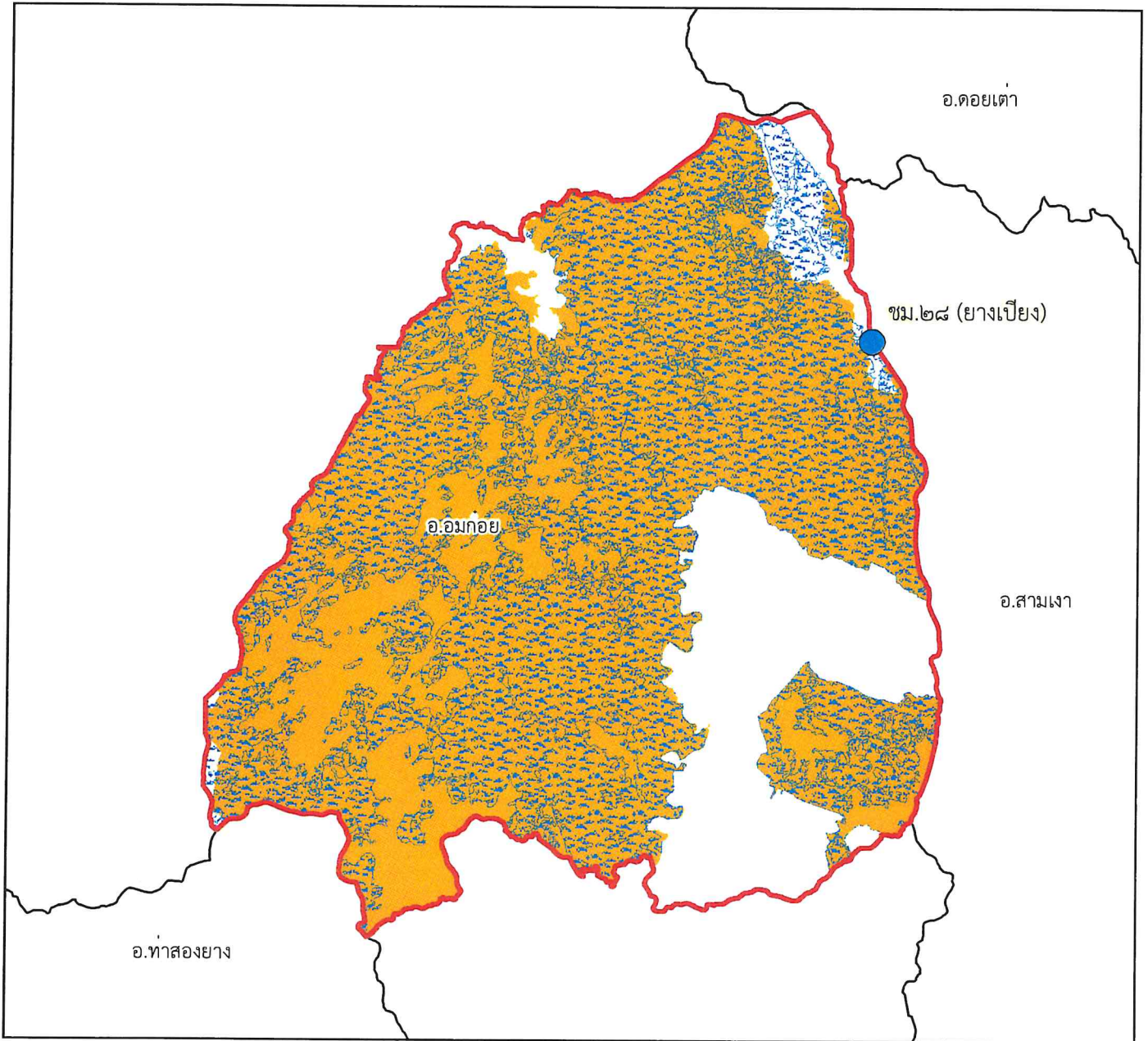
คำอธิบายสัญลักษณ์

-  พื้นที่ป่าสงวนแห่งชาติ
-  พื้นที่ป่าคงสภาพ ปี พ.ศ. ๒๕๖๕
-  ขอบเขตการปกครอง (อำเภอ)
-  ขอบเขตพื้นที่หน่วยป้องกันรักษาป่า
-  ที่ตั้งหน่วยป้องกันรักษาป่า
-  ที่ตั้งหน่วยป้องกันรักษาป่า (รับมอบกรมอุทยานฯ)
-  ที่ตั้งฐานป้องกันรักษาป่า (รับมอบกรมอุทยานฯ)





แผนที่พื้นที่รับผิดชอบหน่วยป้องกันรักษาป่า  
ที่ ชม.๒๘ (ยางเปียง)  
สำนักจัดการทรัพยากรป่าไม้ที่ ๑ (เชียงใหม่)










๑:๒๔๗,๐๐๐

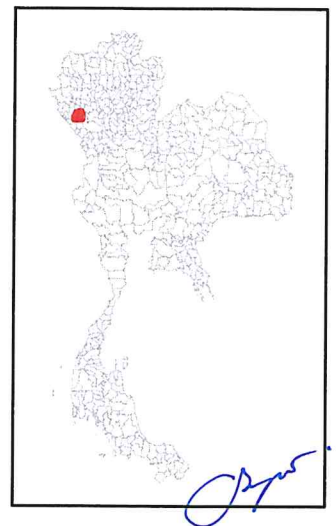
Datum : WGS๑๙๘๔

๐ ๑.๒๕๒.๕ ๕ ๗.๕ ๑๐ กิโลเมตร

พื้นที่ดูแลรับผิดชอบ : ๓๖๔,๗๑๘.๐๘ ไร่  
พื้นที่ป่าสงวนแห่งชาติ : ๓๕๐,๕๙๒.๙๓ ไร่  
พื้นที่ป่าคงสภาพ : ๒๕๗,๗๐๗.๒๔ ไร่

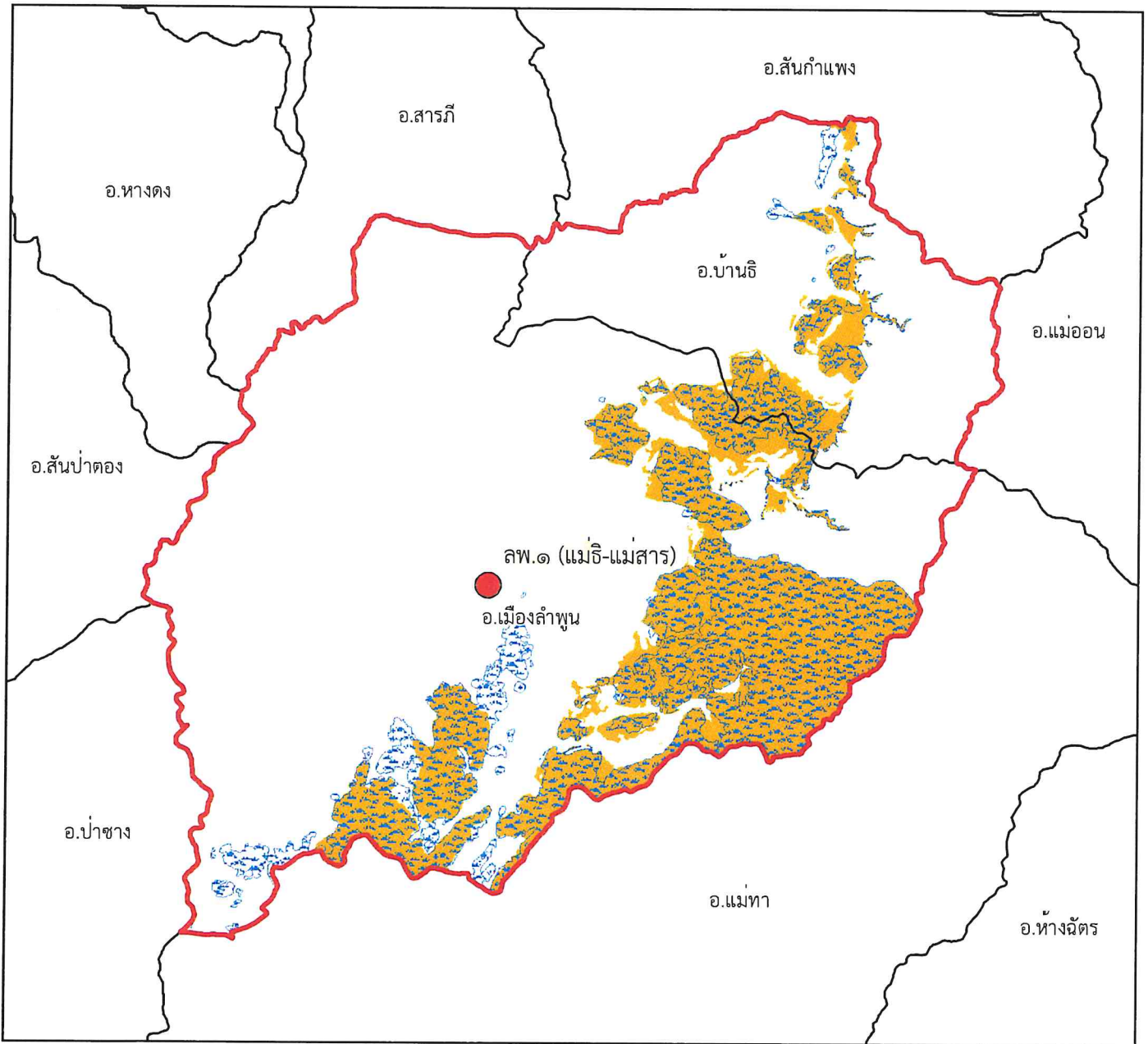
คำอธิบายสัญลักษณ์

-  พื้นที่ป่าสงวนแห่งชาติ
-  พื้นที่ป่าคงสภาพ ปี พ.ศ. ๒๕๖๕
-  ขอบเขตการปกครอง (อำเภอ)
-  ขอบเขตพื้นที่หน่วยป้องกันรักษาป่า
-  ที่ตั้งหน่วยป้องกันรักษาป่า
-  ที่ตั้งหน่วยป้องกันรักษาป่า (รับมอบกรมอุทยานฯ)
-  ที่ตั้งฐานป้องกันรักษาป่า (รับมอบกรมอุทยานฯ)





# แผนที่พื้นที่รับผิดชอบหน่วยป้องกันรักษาป่า ที่ ลพ.๑ (แม่ธิ-แม่สาร) สำนักจัดการทรัพยากรป่าไม้ที่ ๑ (เชียงใหม่)










๑:๒๒๓,๐๐๐

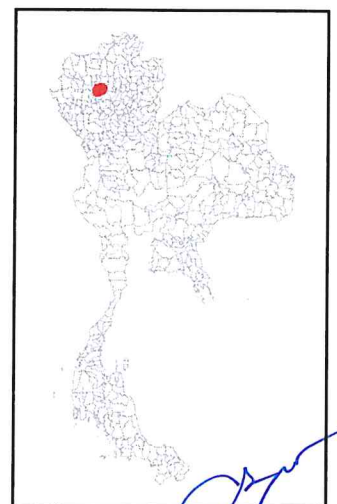
Datum : WGS๑๙๘๔

๐ ๑.๒๕ ๒.๕ ๕ ๗.๕ ๑๐ กิโลเมตร

## คำอธิบายสัญลักษณ์

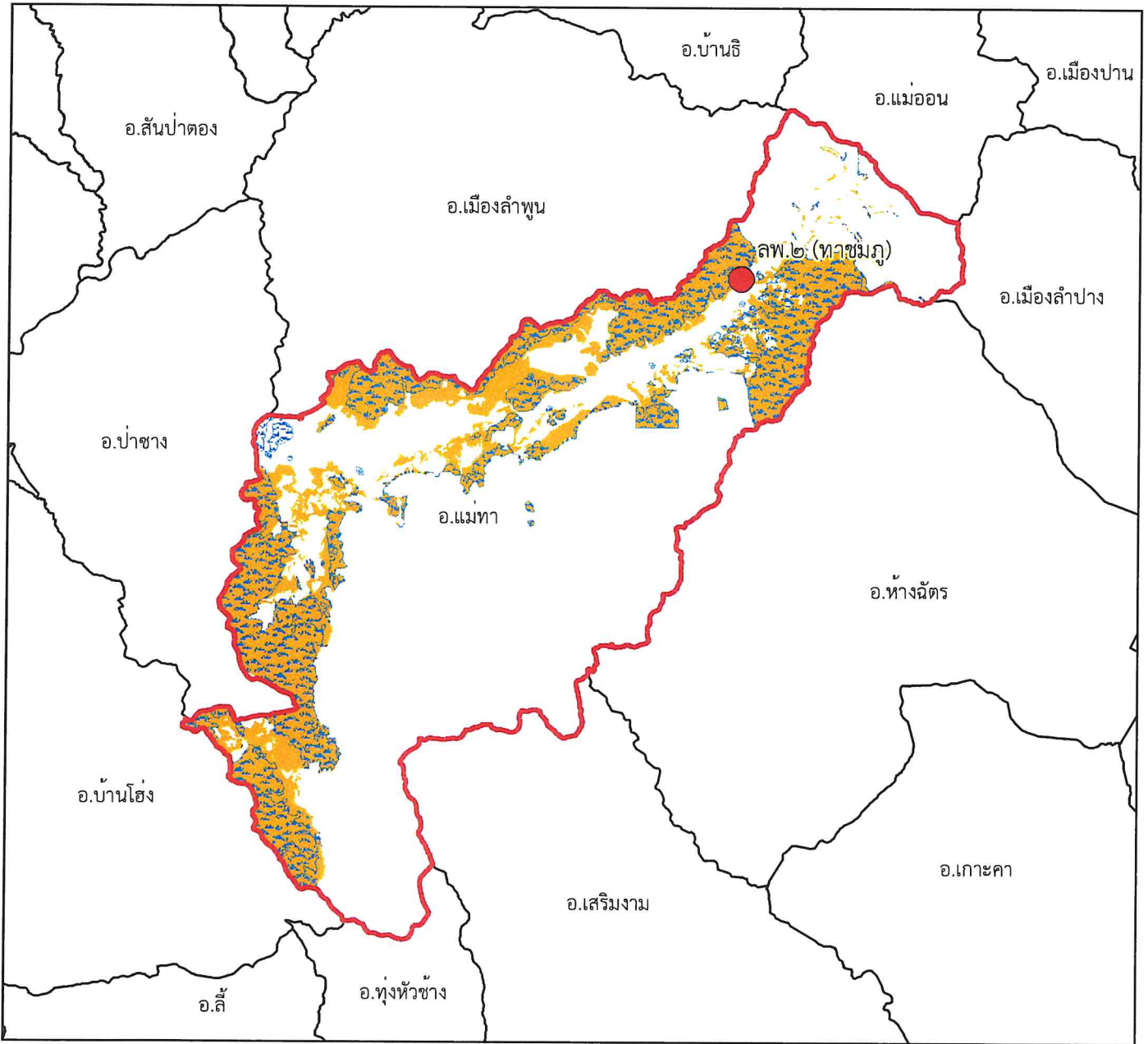
-  พื้นที่ป่าสงวนแห่งชาติ
-  พื้นที่ป่าคงสภาพ ปี พ.ศ. ๒๕๖๕
-  ขอบเขตการปกครอง (อำเภอ)
-  ขอบเขตพื้นที่หน่วยป้องกันรักษาป่า
-  ที่ตั้งหน่วยป้องกันรักษาป่า
-  ที่ตั้งหน่วยป้องกันรักษาป่า (รับมอบกรมอุทยานฯ)
-  ที่ตั้งฐานป้องกันรักษาป่า (รับมอบกรมอุทยานฯ)

พื้นที่ดูแลรับผิดชอบ : ๓๓๑,๐๘๒.๒๖ ไร่  
พื้นที่ป่าสงวนแห่งชาติ : ๘๒,๗๘๙.๙๖ ไร่  
พื้นที่ป่าคงสภาพ : ๗๔,๘๓๘.๑๒ ไร่





# แผนที่พื้นที่รับผิดชอบหน่วยป้องกันรักษาป่า ที่ ลพ.๒ (ทาชมภู) สำนักจัดการทรัพยากรป่าไม้ที่ ๑ (เชียงใหม่)



๑:๓๓๙,๐๐๐

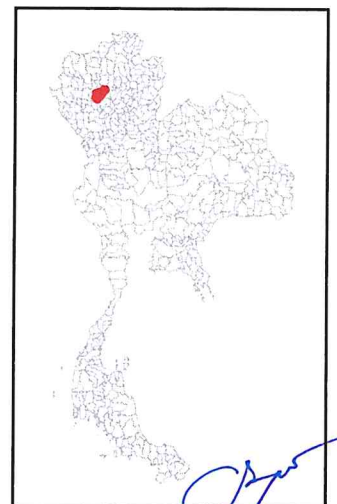
Datum : WGS๑๙๘๔

๐ ๑๗๕๓.๕ ๗ ๑๐.๕ ๑๔  
กิโลเมตร

พื้นที่ดูแลรับผิดชอบ : ๑๘๖,๓๒๕.๙ ไร่  
พื้นที่ป่าสงวนแห่งชาติ : ๑๓๔,๗๕๘.๑๒ ไร่  
พื้นที่ป่าคงสภาพ : ๙๗,๓๒๙.๐๗ ไร่

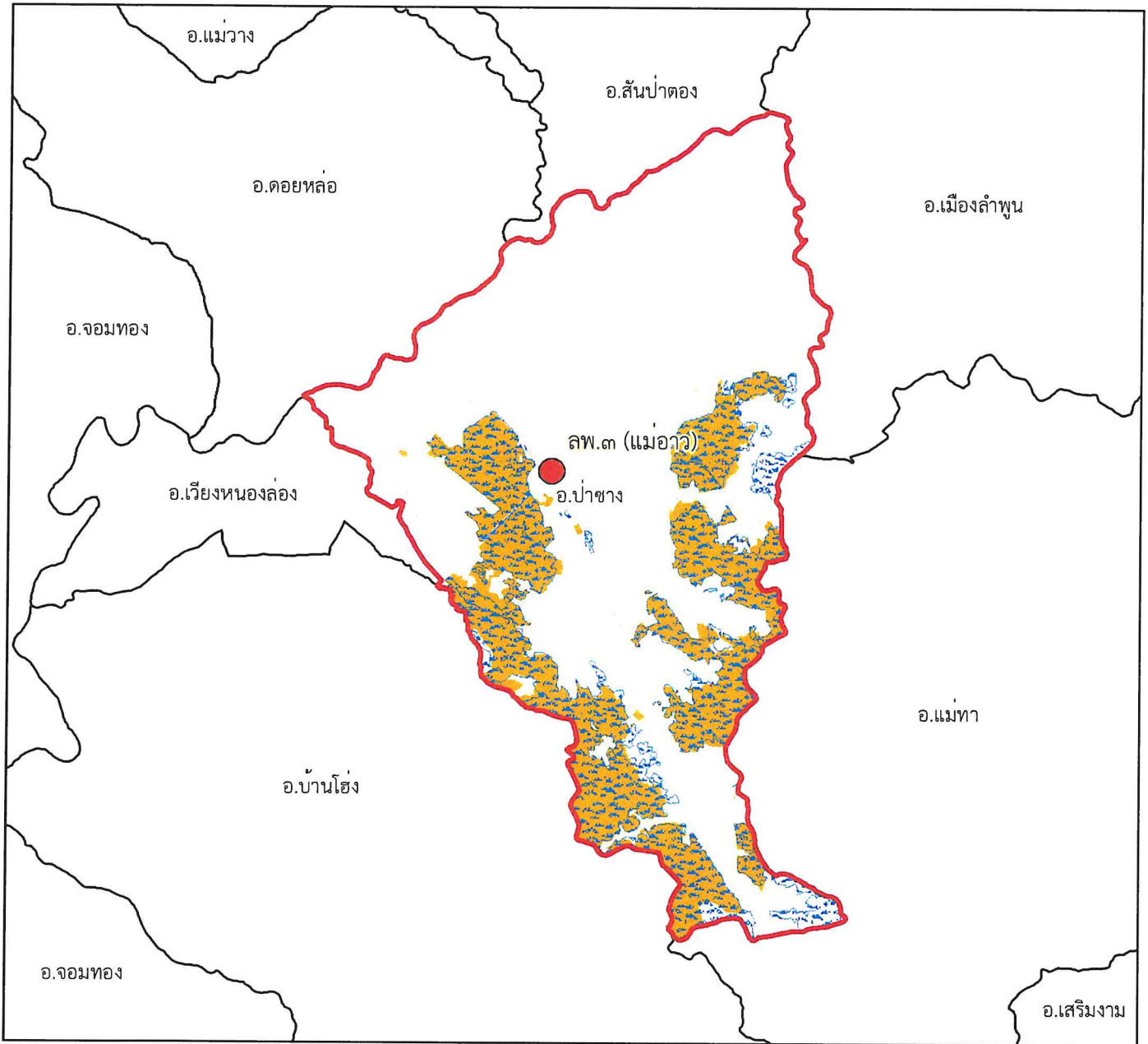
## คำอธิบายสัญลักษณ์

- พื้นที่ป่าสงวนแห่งชาติ
- พื้นที่ป่าคงสภาพ ปี พ.ศ. ๒๕๖๕
- ขอบเขตการปกครอง (อำเภอ)
- ขอบเขตพื้นที่หน่วยป้องกันรักษาป่า
- ที่ตั้งหน่วยป้องกันรักษาป่า
- ที่ตั้งหน่วยป้องกันรักษาป่า (รับมอบกรมอุทยานฯ)
- ที่ตั้งฐานป้องกันรักษาป่า (รับมอบกรมอุทยานฯ)





# แผนที่พื้นที่รับผิดชอบหน่วยป้องกันรักษาป่า ที่ ลพ.๓ (แม่ลาว) สำนักจัดการทรัพยากรป่าไม้ที่ ๑ (เชียงใหม่)



๑:๒๑๔,๐๐๐

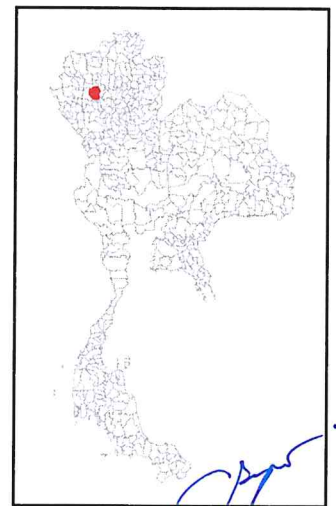
Datum : WGS๑๙๘๔

๐ ๑ ๒ ๔ ๖ ๘ กิโลเมตร

## คำอธิบายสัญลักษณ์

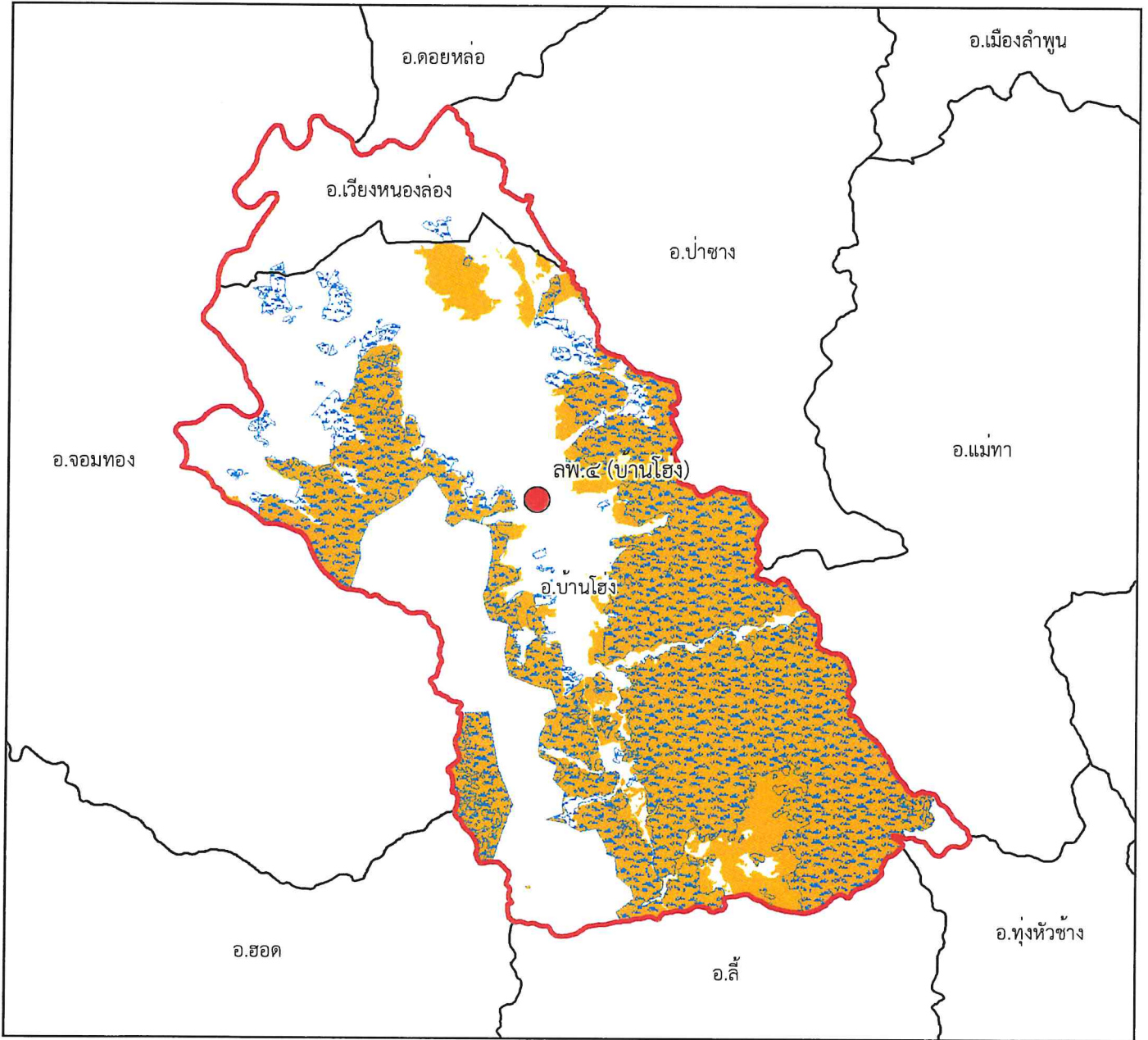
- พื้นที่ป่าสงวนแห่งชาติ
- พื้นที่ป่าคงสภาพ ปี พ.ศ. ๒๕๖๕
- ขอบเขตการปกครอง (อำเภอ)
- ขอบเขตพื้นที่หน่วยป้องกันรักษาป่า
- ที่ตั้งหน่วยป้องกันรักษาป่า
- ที่ตั้งหน่วยป้องกันรักษาป่า (รับมอบกรมอุทยานฯ)
- ที่ตั้งฐานป้องกันรักษาป่า (รับมอบกรมอุทยานฯ)

พื้นที่ดูแลรับผิดชอบ : ๑๔๒,๓๙๕.๔ ไร่  
พื้นที่ป่าสงวนแห่งชาติ : ๔๕,๐๐๓.๙๘ ไร่  
พื้นที่ป่าคงสภาพ : ๔๖,๔๕๔.๘๕ ไร่





แผนที่พื้นที่รับผิดชอบหน่วยป้องกันรักษาป่า  
ที่ ลพ.๔ (บ้านโฮ้ง)  
สำนักจัดการทรัพยากรป่าไม้ที่ ๑ (เชียงใหม่)










๑:๒๕๒,๐๐๐

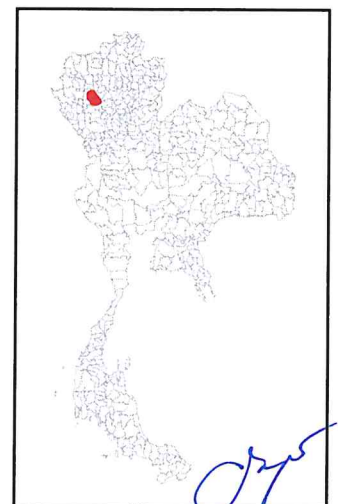
Datum : WGS๑๙๘๔

๐ ๑.๒๕๒.๕ ๕ ๗.๕ ๑๐  
กิโลเมตร

พื้นที่ดูแลรับผิดชอบ : ๒๙๐,๕๒๒.๙ ไร่  
พื้นที่ป่าสงวนแห่งชาติ : ๑๖๕,๘๓๗.๗๒ ไร่  
พื้นที่ป่าคงสภาพ : ๑๔๖,๙๙๗.๕๔ ไร่

คำอธิบายสัญลักษณ์

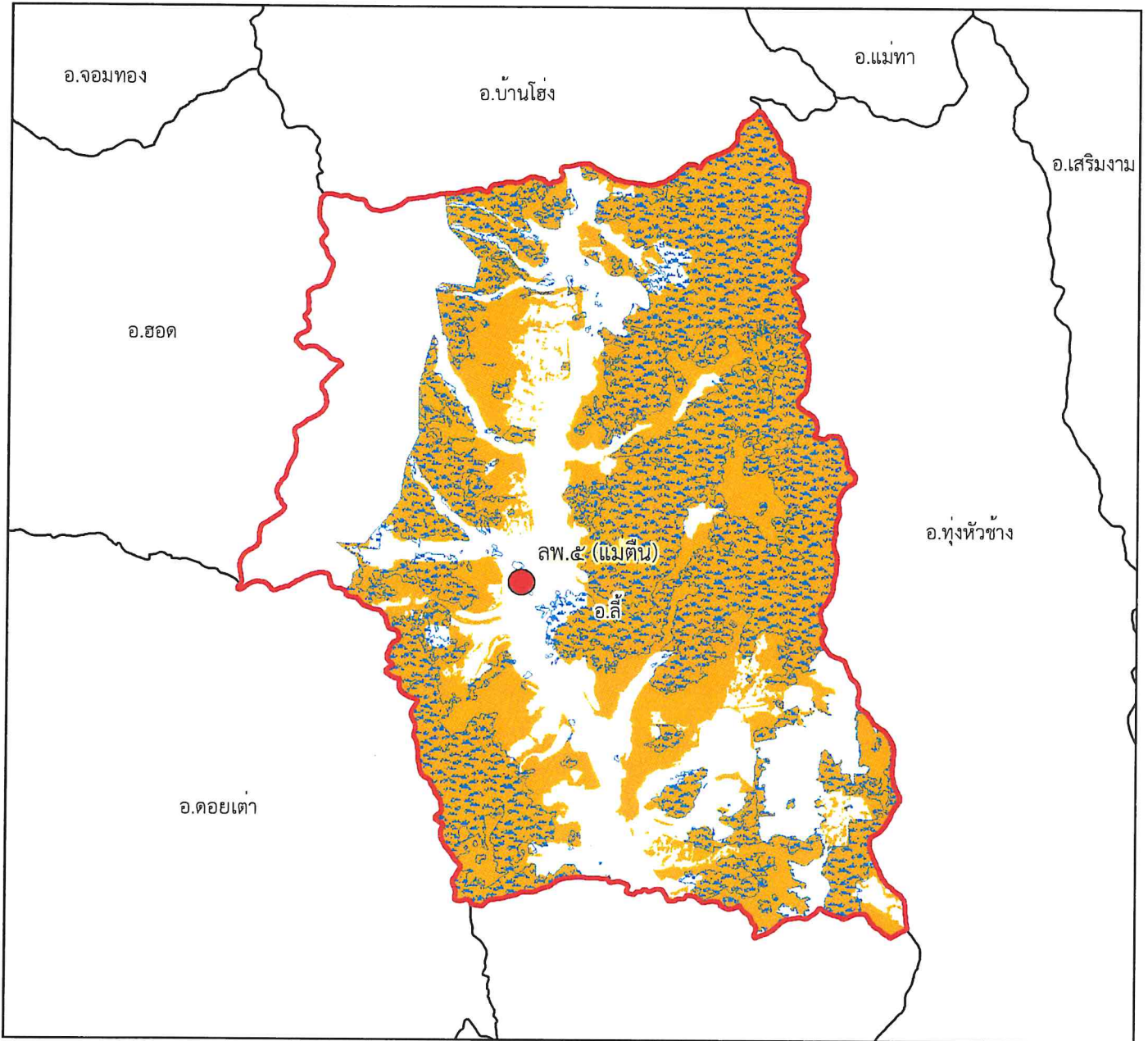
-  พื้นที่ป่าสงวนแห่งชาติ
-  พื้นที่ป่าคงสภาพ ปี พ.ศ. ๒๕๖๕
-  ขอบเขตการปกครอง (อำเภอ)
-  ขอบเขตพื้นที่หน่วยป้องกันรักษาป่า
-  ที่ตั้งหน่วยป้องกันรักษาป่า
-  ที่ตั้งหน่วยป้องกันรักษาป่า (รับมอบกรมอุทยานฯ)
-  ที่ตั้งฐานป้องกันรักษาป่า (รับมอบกรมอุทยานฯ)







แผนที่พื้นที่รับผิดชอบหน่วยป้องกันรักษาป่า  
ที่ ลพ.๕ (แม่ต๋ืน)  
สำนักจัดการทรัพยากรป่าไม้ที่ ๑ (เชียงใหม่)










๑:๒๒๔,๐๐๐

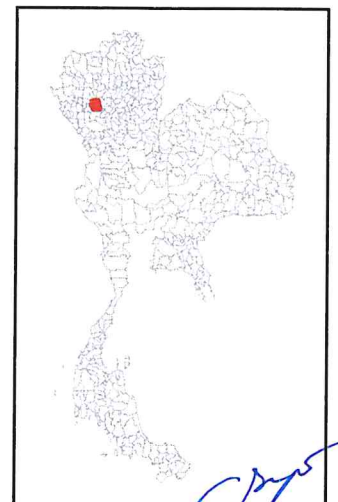
Datum : WGS๑๙๘๔

๐ ๑.๒๕๒.๕ ๕ ๗.๕ ๑๐ กิโลเมตร

พื้นที่ดูแลรับผิดชอบ : ๒๓๖,๓๓๗.๔๒ ไร่  
พื้นที่ป่าสงวนแห่งชาติ : ๑๙๓,๙๓๗.๕๖ ไร่  
พื้นที่ป่าคงสภาพ : ๑๒๙,๖๖๓.๗๗ ไร่

คำอธิบายสัญลักษณ์

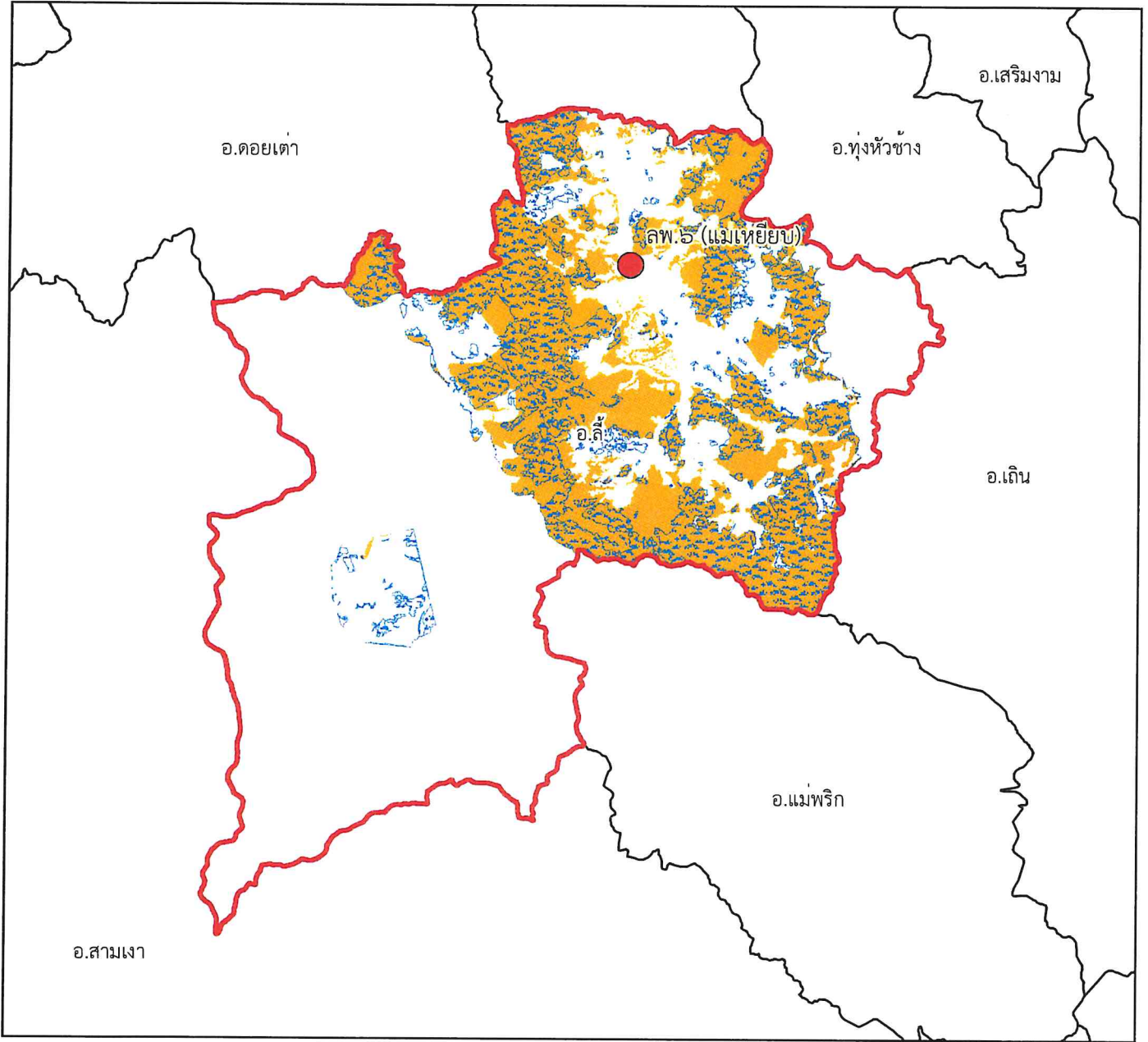
-  พื้นที่ป่าสงวนแห่งชาติ
-  พื้นที่ป่าคงสภาพ ปี พ.ศ. ๒๕๖๕
-  ขอบเขตการปกครอง (อำเภอ)
-  ขอบเขตพื้นที่หน่วยป้องกันรักษาป่า
-  ที่ตั้งหน่วยป้องกันรักษาป่า
-  ที่ตั้งหน่วยป้องกันรักษาป่า (รับมอบกรมอุทยานฯ)
-  ที่ตั้งฐานป้องกันรักษาป่า (รับมอบกรมอุทยานฯ)



*[Handwritten signature]*



แผนที่พื้นที่รับผิดชอบหน่วยป้องกันรักษาป่า  
ที่ ลพ.๖ (แม่เหี้ยยบ)  
สำนักจัดการทรัพยากรป่าไม้ที่ ๑ (เชียงใหม่)










๑:๓๘๒,๐๐๐

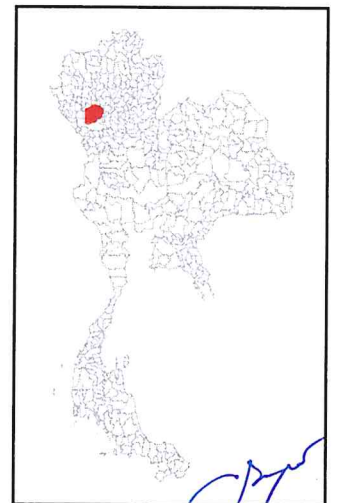
Datum : WGS๑๙๘๔

๐ ๒ ๔ ๘ ๑๒ ๑๖ กิโลเมตร

พื้นที่ดูแลรับผิดชอบ : ๓๗๕,๓๗๑.๑๓ ไร่  
พื้นที่ป่าสงวนแห่งชาติ : ๒๔๕,๗๒๐.๒๖ ไร่  
พื้นที่ป่าคงสภาพ : ๑๕๔,๔๘๐.๕๙ ไร่

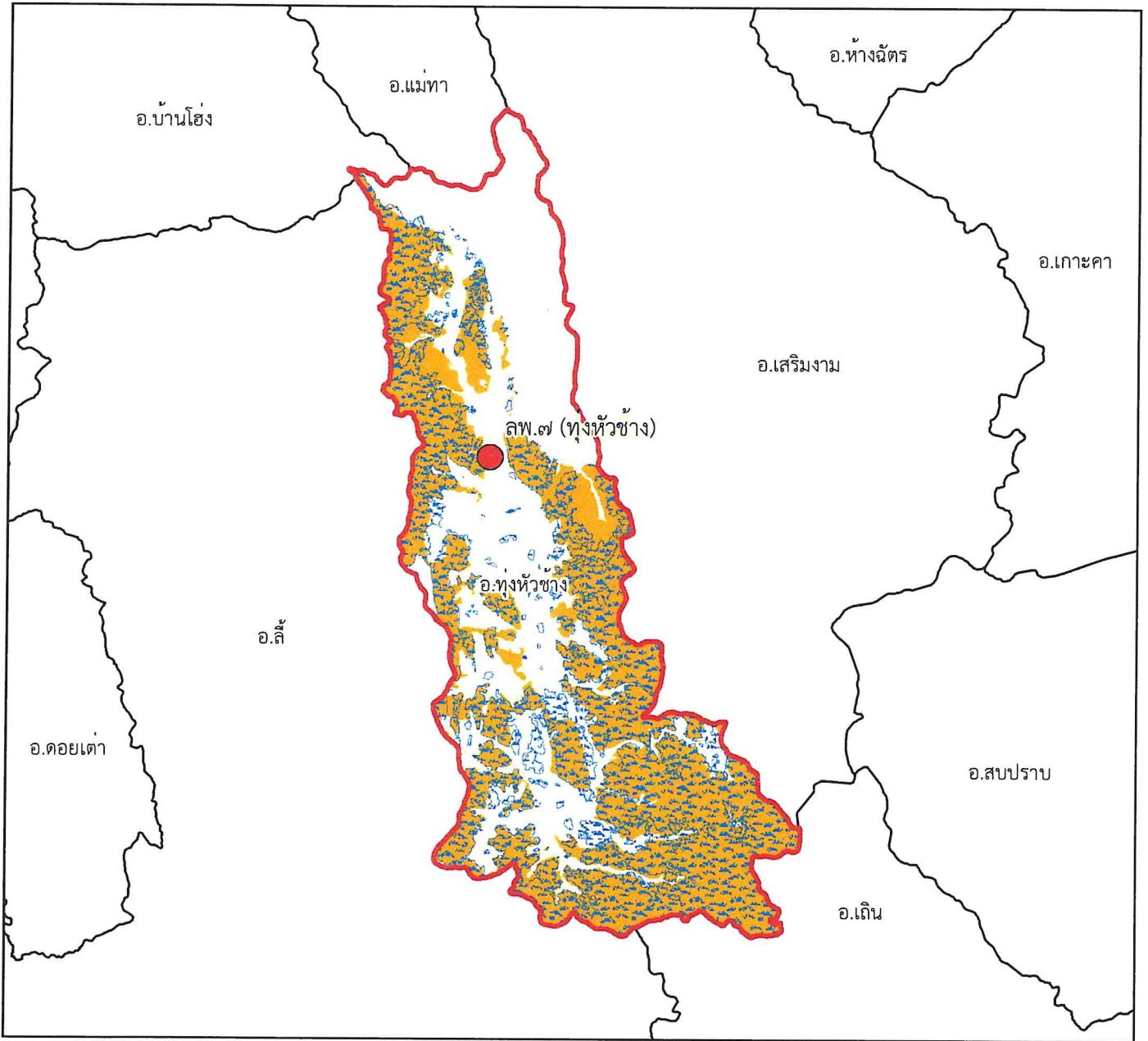
คำอธิบายสัญลักษณ์

-  พื้นที่ป่าสงวนแห่งชาติ
-  พื้นที่ป่าคงสภาพ ปี พ.ศ. ๒๕๖๕
-  ขอบเขตการปกครอง (อำเภอ)
-  ขอบเขตพื้นที่หน่วยป้องกันรักษาป่า
-  ที่ตั้งหน่วยป้องกันรักษาป่า
-  ที่ตั้งหน่วยป้องกันรักษาป่า (รับมอบกรมอุทยานฯ)
-  ที่ตั้งฐานป้องกันรักษาป่า (รับมอบกรมอุทยานฯ)





# แผนที่พื้นที่รับผิดชอบหน่วยป้องกันรักษาป่า ที่ ลพ.๗ (ทุ่งหัวช้าง) สำนักจัดการทรัพยากรป่าไม้ที่ ๑ (เชียงใหม่)










๑:๓๑๑,๐๐๐

Datum : WGS๑๙๘๔

๐ ๑.๗๕๓.๕ ๗ ๑๐.๕ ๑๔ กิโลเมตร

พื้นที่ดูแลรับผิดชอบ : ๒๒๑,๕๒๒.๔๔ ไร่  
พื้นที่ป่าสงวนแห่งชาติ : ๑๕๔,๙๓๕.๓๑ ไร่  
พื้นที่ป่าคงสภาพ : ๑๓๔,๓๐๙.๔๓ ไร่

## คำอธิบายสัญลักษณ์

-  พื้นที่ป่าสงวนแห่งชาติ
-  พื้นที่ป่าคงสภาพ ปี พ.ศ. ๒๕๖๕
-  ขอบเขตการปกครอง (อำเภอ)
-  ขอบเขตพื้นที่หน่วยป้องกันรักษาป่า
-  ที่ตั้งหน่วยป้องกันรักษาป่า
-  ที่ตั้งหน่วยป้องกันรักษาป่า (รับมอบกรมอุทยานฯ)
-  ที่ตั้งฐานป้องกันรักษาป่า (รับมอบกรมอุทยานฯ)

