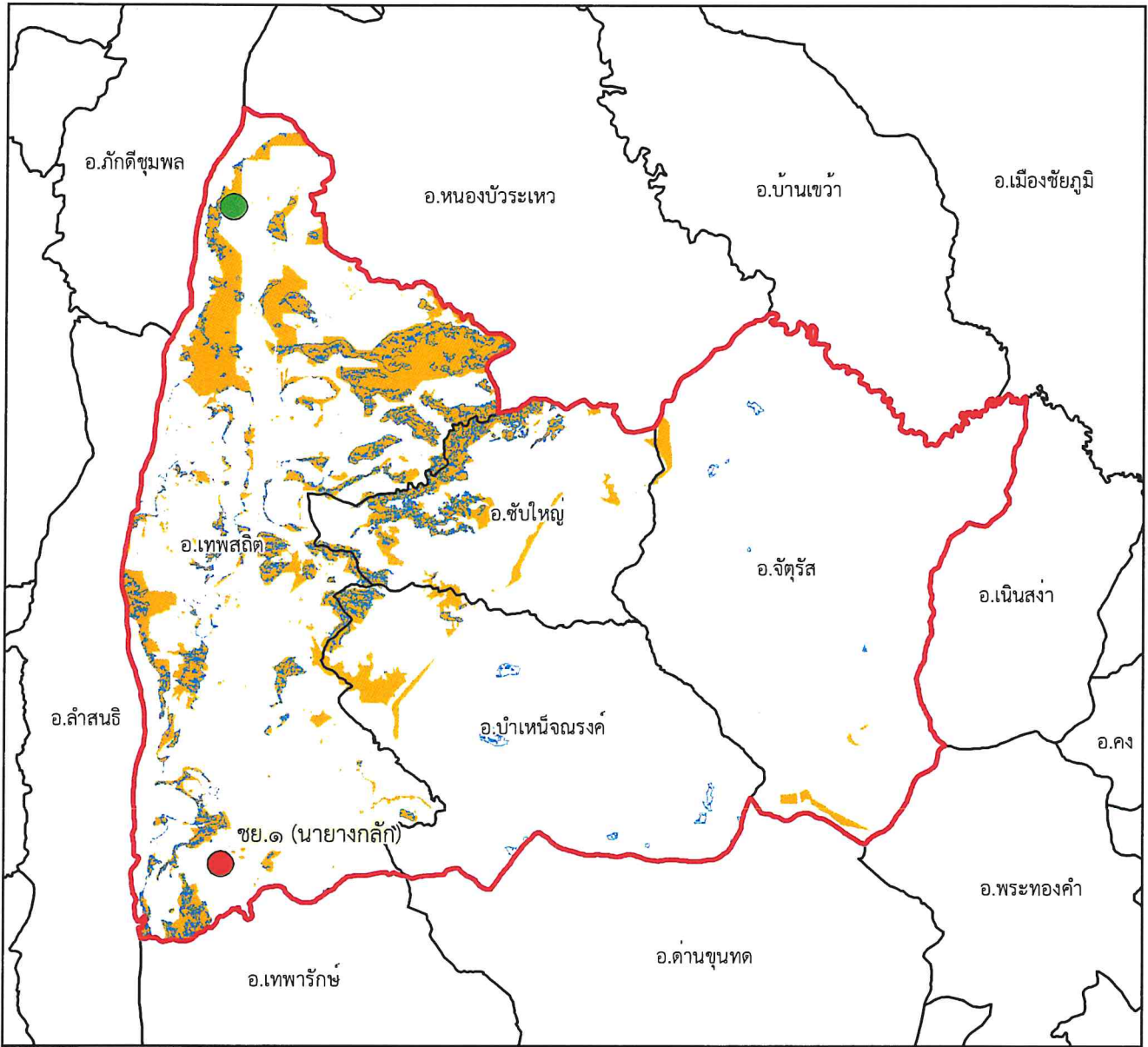




แผนที่พื้นที่รับผิดชอบหน่วยป้องกันรักษาป่า  
ที่ ชย.๑ (นายางกลัก)  
สำนักจัดการทรัพยากรป่าไม้ที่ ๘ (นครราชสีมา)










๑:๔๔๓,๐๐๐

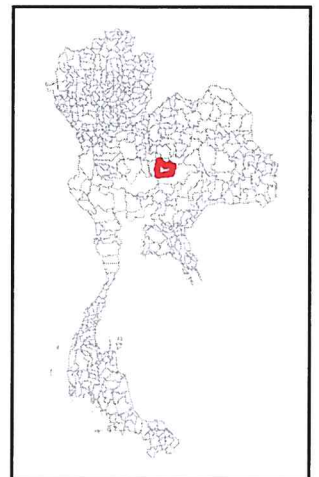
Datum : WGS๑๙๘๔

๐ ๒.๕ ๕ ๑๐ ๑๕ ๒๐ กิโลเมตร

พื้นที่ดูแลรับผิดชอบ : ๘๖๐,๔๒๕.๕ ไร่  
พื้นที่ป่าสงวนแห่งชาติ : ๑๙๔,๒๕๘.๕ ไร่  
พื้นที่ป่าคงสภาพ : ๖๘,๗๒๑.๒๑ ไร่

คำอธิบายสัญลักษณ์

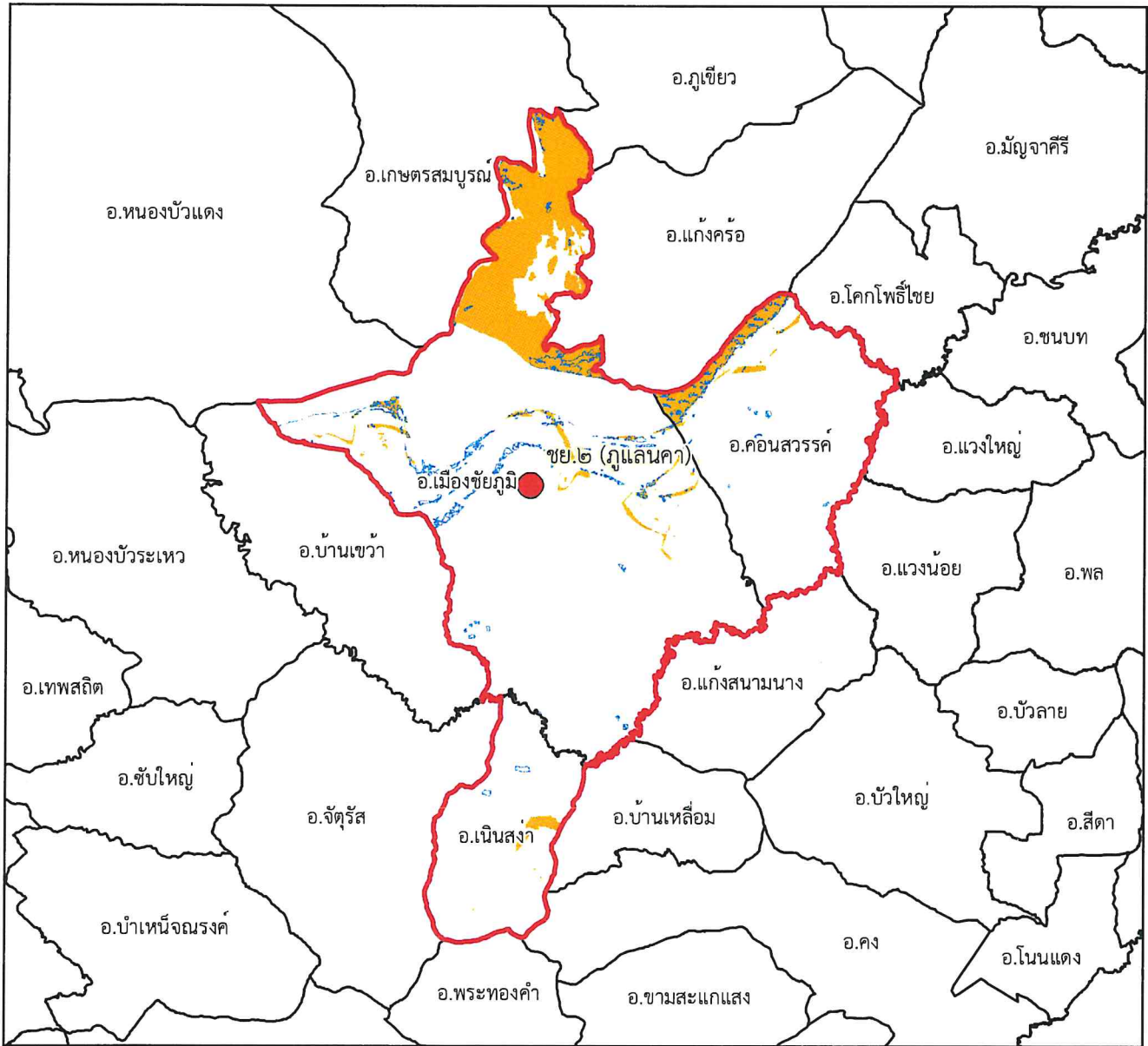
-  พื้นที่ป่าสงวนแห่งชาติ
-  พื้นที่ป่าคงสภาพ ปี พ.ศ. ๒๕๖๕
-  ขอบเขตการปกครอง (อำเภอ)
-  ขอบเขตพื้นที่หน่วยป้องกันรักษาป่า
-  ที่ตั้งหน่วยป้องกันรักษาป่า
-  ที่ตั้งหน่วยป้องกันรักษาป่า (รับมอบกรมอุทยานฯ)
-  ที่ตั้งฐานป้องกันรักษาป่า (รับมอบกรมอุทยานฯ)



*Signature*



# แผนที่พื้นที่รับผิดชอบหน่วยป้องกันรักษาป่า ที่ ชย.๒ (ภูแล่นคา) สำนักจัดการทรัพยากรป่าไม้ที่ ๘ (นครราชสีมา)



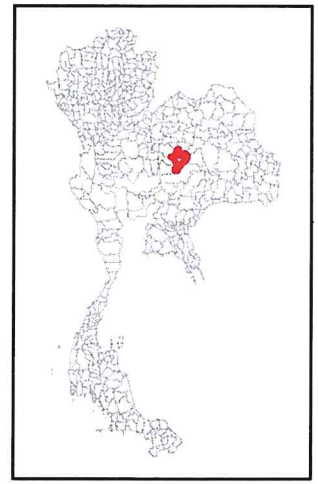
๑:๖๓๕,๐๐๐  
Datum : WGS๑๙๘๔

๐ ๓.๕ ๗ ๑๔ ๒๑ ๒๘ กิโลเมตร

พื้นที่ดูแลรับผิดชอบ : ๑,๐๓๓,๔๓๕.๑๖ ไร่  
พื้นที่ป่าสงวนแห่งชาติ : ๑๕๖,๐๒๑.๕ ไร่  
พื้นที่ป่าคงสภาพ : ๓๘,๐๐๖.๒๙ ไร่

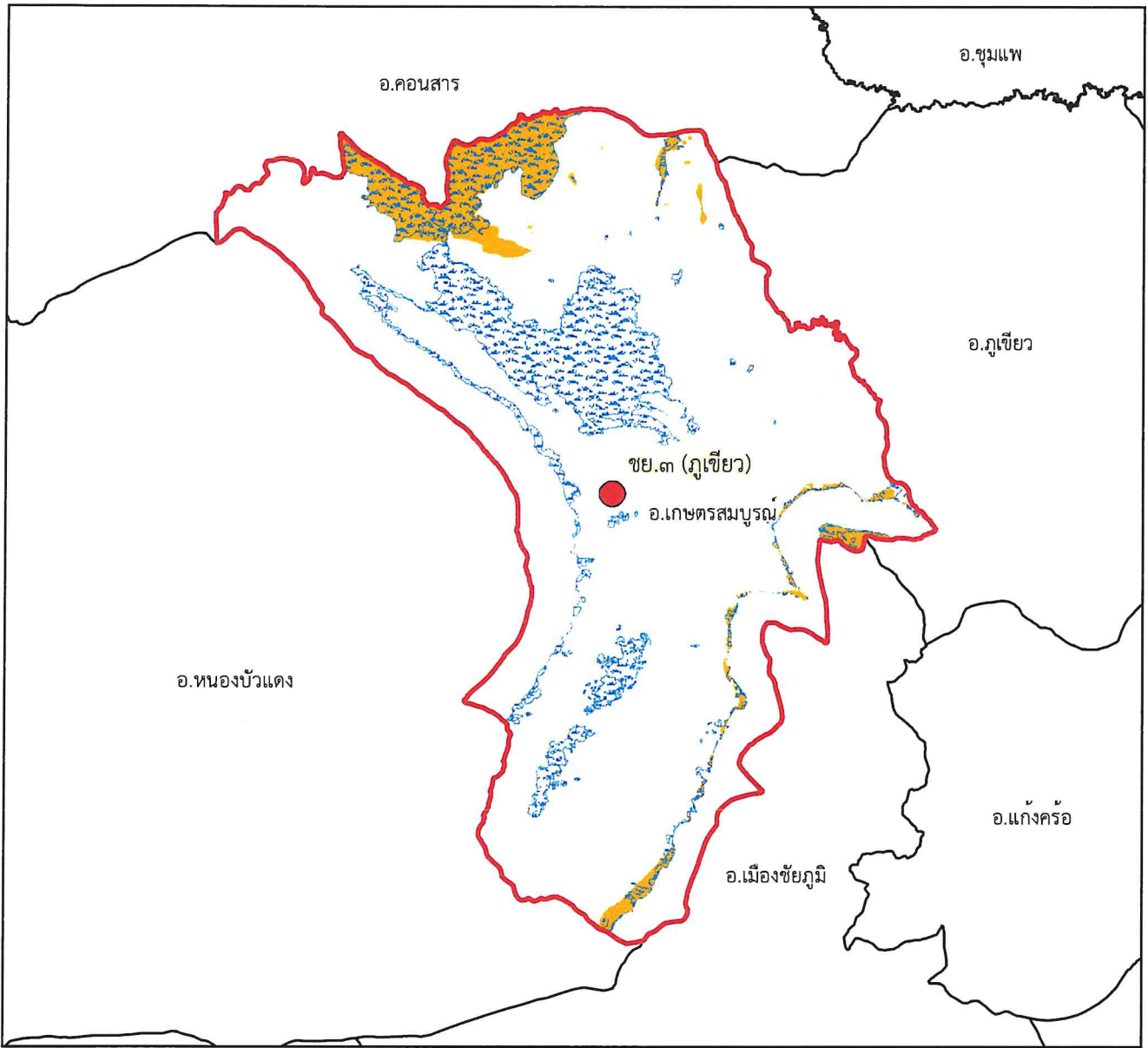
## คำอธิบายสัญลักษณ์

- พื้นที่ป่าสงวนแห่งชาติ
- พื้นที่ป่าคงสภาพ ปี พ.ศ. ๒๕๖๕
- ขอบเขตการปกครอง (อำเภอ)
- ขอบเขตพื้นที่หน่วยป้องกันรักษาป่า
- ที่ตั้งหน่วยป้องกันรักษาป่า
- ที่ตั้งหน่วยป้องกันรักษาป่า (รับมอบกรมอุทยานฯ)
- ที่ตั้งฐานป้องกันรักษาป่า (รับมอบกรมอุทยานฯ)





แผนที่พื้นที่รับผิดชอบหน่วยป้องกันรักษาป่า  
ที่ ชย.๓ (ภูเขี้ยว)  
สำนักจัดการทรัพยากรป่าไม้ที่ ๘ (นครราชสีมา)










๑:๓๗๓,๐๐๐

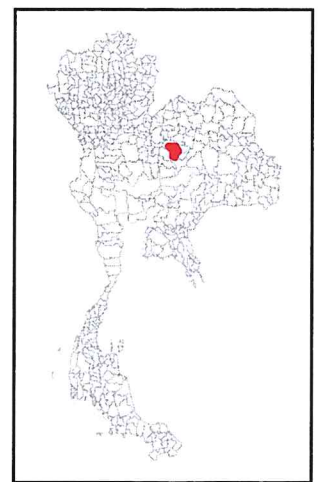
Datum : WGS๑๙๘๔

๐ ๒ ๔ ๘ ๑๒ ๑๖ กิโลเมตร

พื้นที่ดูแลรับผิดชอบ : ๓๗๖,๖๕๖.๐๑ ไร่  
พื้นที่ป่าสงวนแห่งชาติ : ๔๔,๖๐๕.๑๕ ไร่  
พื้นที่ป่าคงสภาพ : ๑๐๑,๔๗๓.๓๒ ไร่

คำอธิบายสัญลักษณ์

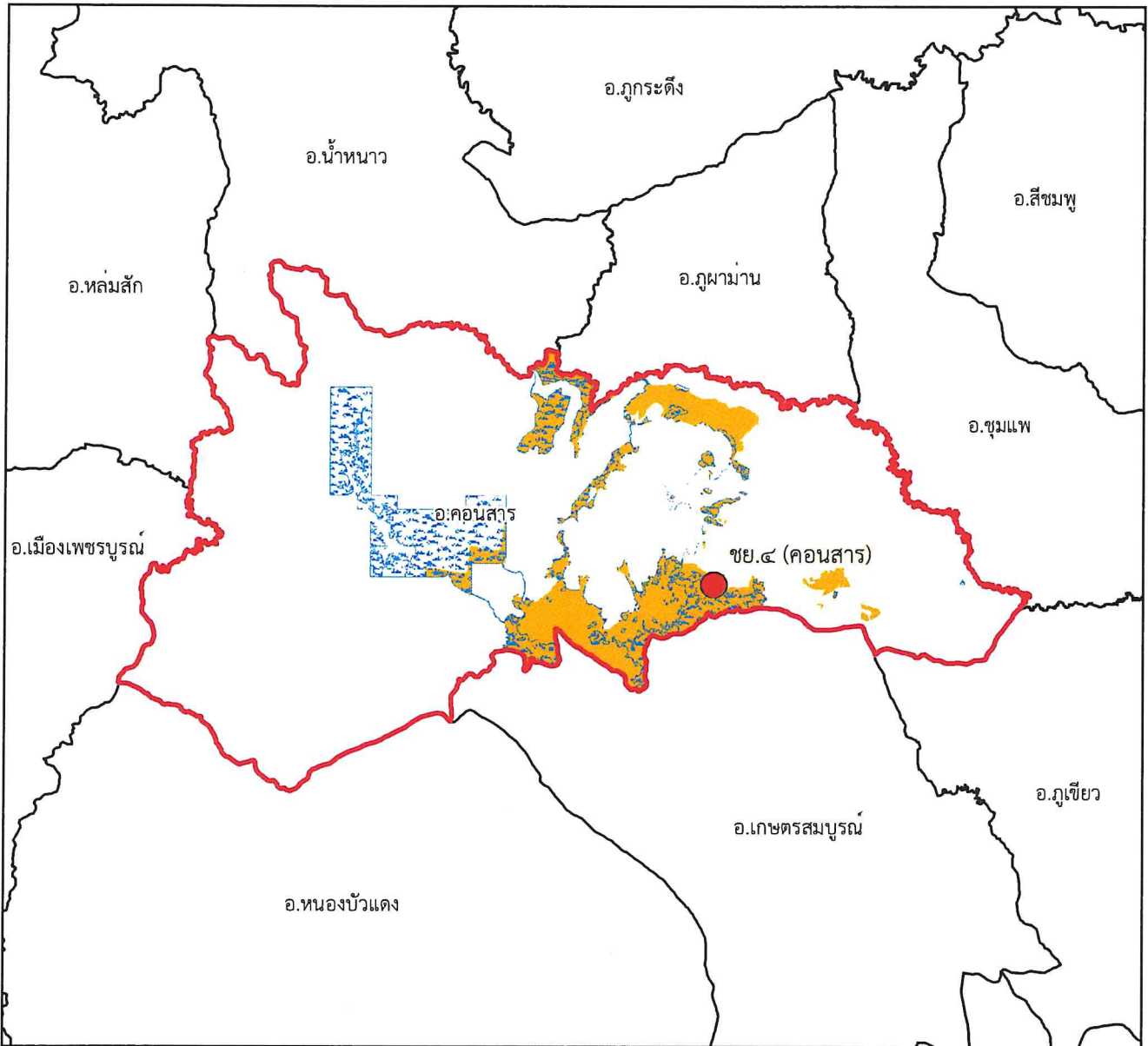
-  พื้นที่ป่าสงวนแห่งชาติ
-  พื้นที่ป่าคงสภาพ ปี พ.ศ. ๒๕๖๕
-  ขอบเขตการปกครอง (อำเภอ)
-  ขอบเขตพื้นที่หน่วยป้องกันรักษาป่า
-  ที่ตั้งหน่วยป้องกันรักษาป่า
-  ที่ตั้งหน่วยป้องกันรักษาป่า (รับมอบกรมอุทยานฯ)
-  ที่ตั้งฐานป้องกันรักษาป่า (รับมอบกรมอุทยานฯ)







แผนที่พื้นที่รับผิดชอบหน่วยป้องกันรักษาป่า  
ที่ ชย.๔ (คอนสาร)  
สำนักจัดการทรัพยากรป่าไม้ที่ ๘ (นครราชสีมา)










๑:๔๔๑,๐๐๐

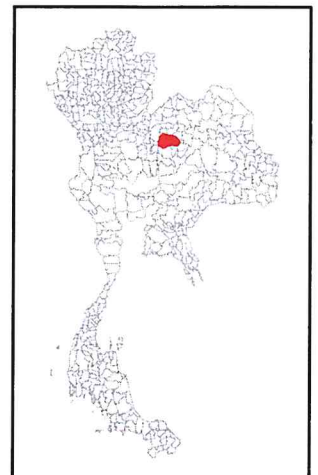
Datum : WGS๑๙๘๔

๐ ๒.๕ ๕ ๑๐ ๑๕ ๒๐ กิโลเมตร

พื้นที่ดูแลรับผิดชอบ : ๒๔๙,๐๗๘.๘๘ ไร่  
พื้นที่ป่าสงวนแห่งชาติ : ๘๙,๖๐๘.๗๖ ไร่  
พื้นที่ป่าคงสภาพ : ๗๕,๑๖๑.๕๔ ไร่

คำอธิบายสัญลักษณ์

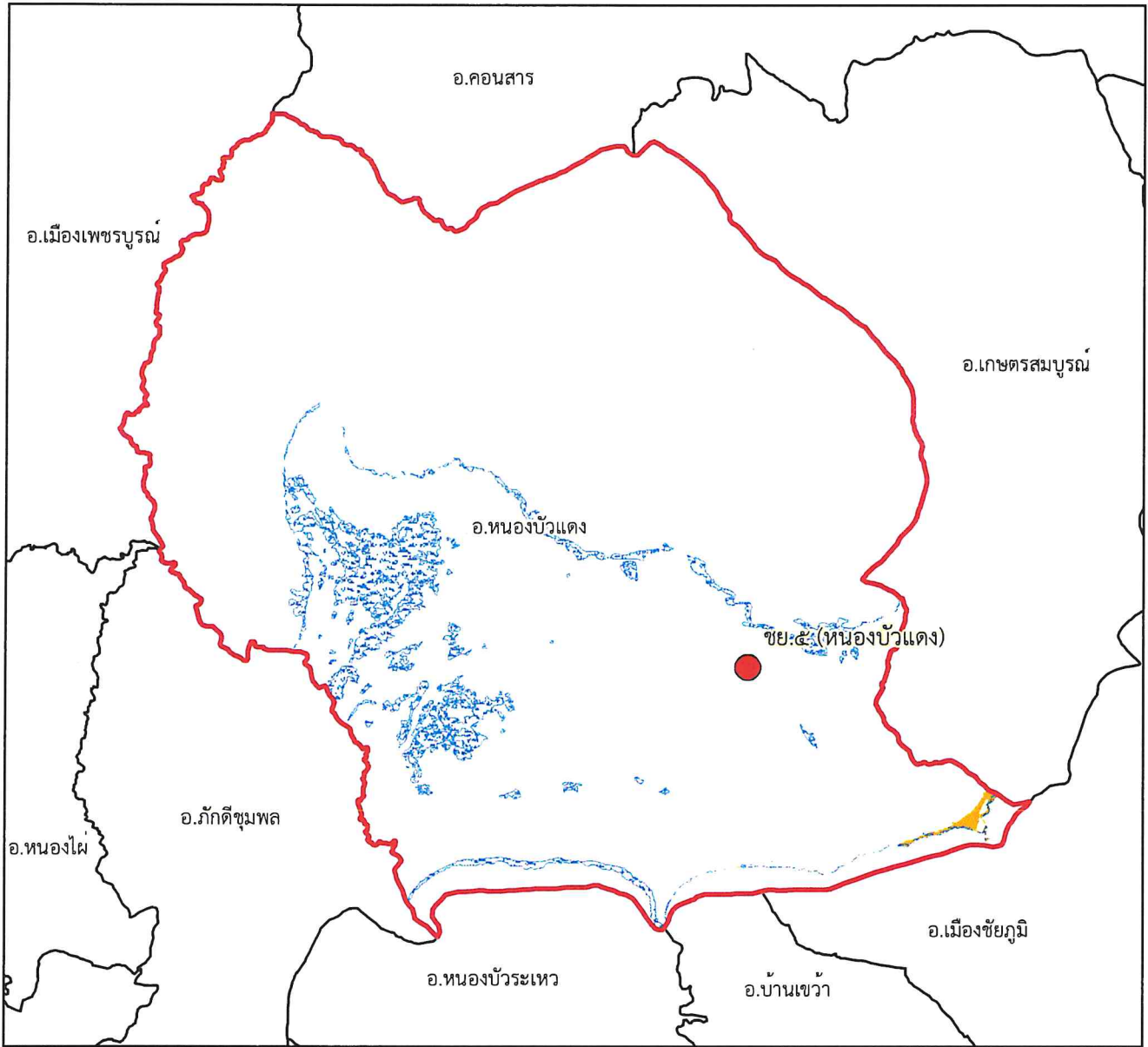
-  พื้นที่ป่าสงวนแห่งชาติ
-  พื้นที่ป่าคงสภาพ ปี พ.ศ. ๒๕๖๕
-  ขอบเขตการปกครอง (อำเภอ)
-  ขอบเขตพื้นที่หน่วยป้องกันรักษาป่า
-  ที่ตั้งหน่วยป้องกันรักษาป่า
-  ที่ตั้งหน่วยป้องกันรักษาป่า (รับมอบกรมอุทยานฯ)
-  ที่ตั้งฐานป้องกันรักษาป่า (รับมอบกรมอุทยานฯ)







แผนที่พื้นที่รับผิดชอบหน่วยป้องกันรักษาป่า  
ที่ ชย.๕ (หนองบัวแดง)  
สำนักจัดการทรัพยากรป่าไม้ที่ ๘ (นครราชสีมา)



๑:๔๐๓,๐๐๐

Datum : WGS๑๙๘๔








๐ ๒.๒๕๔.๕ ๙ ๑๓.๕ ๑๘ กิโลเมตร

พื้นที่ดูแลรับผิดชอบ : ๒๐๕,๓๙๖.๘๕ ไร่

พื้นที่ป่าสงวนแห่งชาติ : ๒,๑๘๕.๕ ไร่

พื้นที่ป่าคงสภาพ : ๕๓,๔๑๗.๘๙ ไร่

คำอธิบายสัญลักษณ์

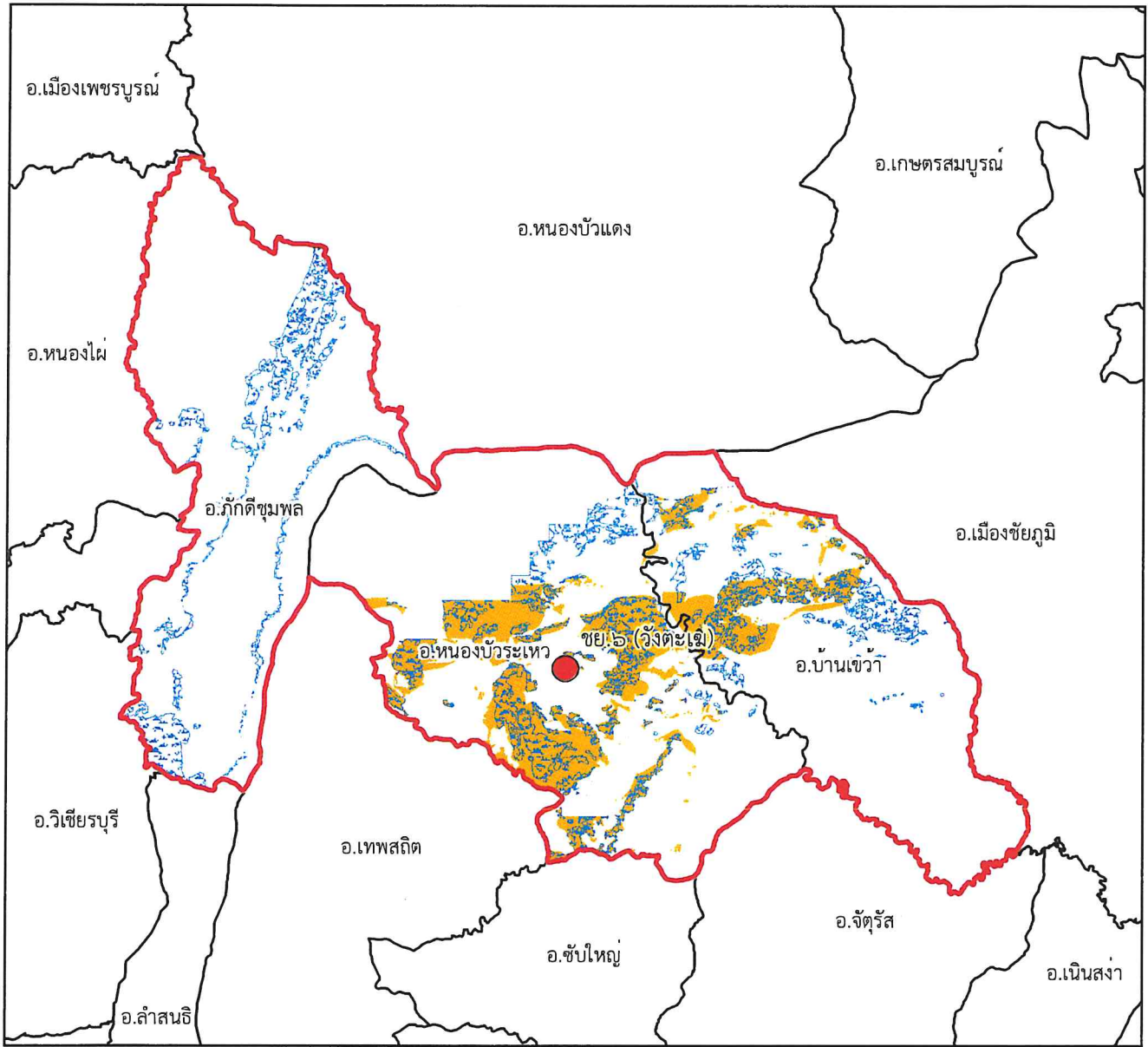
-  พื้นที่ป่าสงวนแห่งชาติ
-  พื้นที่ป่าคงสภาพ ปี พ.ศ. ๒๕๖๕
-  ขอบเขตการปกครอง (อำเภอ)
-  ขอบเขตพื้นที่หน่วยป้องกันรักษาป่า
-  ที่ตั้งหน่วยป้องกันรักษาป่า
-  ที่ตั้งหน่วยป้องกันรักษาป่า (รับมอบกรมอุทยานฯ)
-  ที่ตั้งฐานป้องกันรักษาป่า (รับมอบกรมอุทยานฯ)



*Handwritten signature*



แผนที่พื้นที่รับผิดชอบหน่วยป้องกันรักษาป่า  
ที่ ชย.๖ (วังตะเฆ่)  
สำนักจัดการทรัพยากรป่าไม้ที่ ๘ (นครราชสีมา)



๑:๔๗๑,๐๐๐

Datum : WGS๑๙๘๔








๐ ๒.๕ ๕ ๑๐ ๑๕ ๒๐ กิโลเมตร

พื้นที่ดูแลรับผิดชอบ : ๕๖๙,๐๓๒.๘๙ ไร่

พื้นที่ป่าสงวนแห่งชาติ : ๑๔๒,๙๓๖.๖ ไร่

พื้นที่ป่าคงสภาพ : ๑๑๕,๗๗๑.๔๘ ไร่

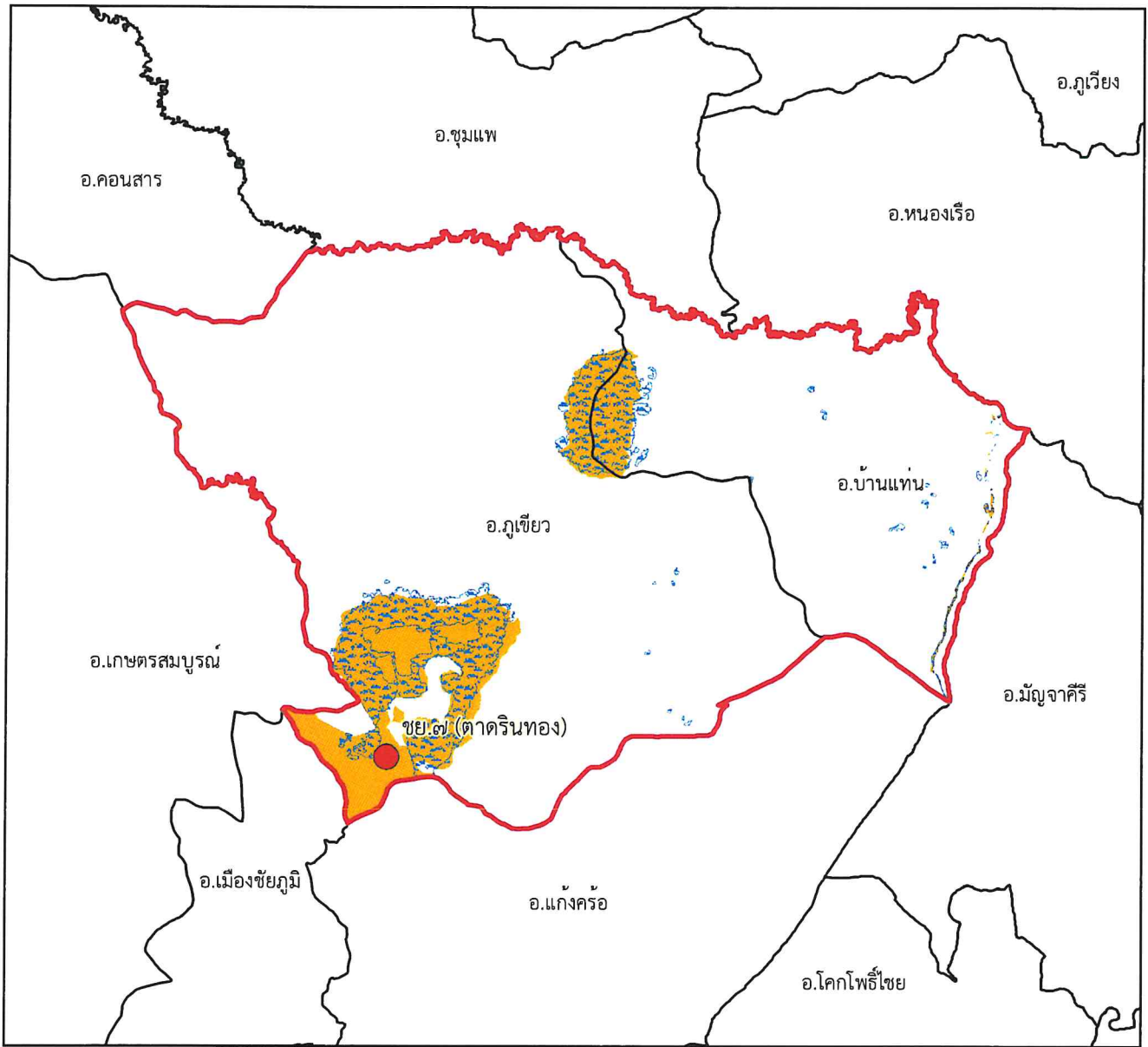
คำอธิบายสัญลักษณ์

-  พื้นที่ป่าสงวนแห่งชาติ
-  พื้นที่ป่าคงสภาพ ปี พ.ศ. ๒๕๖๕
-  ขอบเขตการปกครอง (อำเภอ)
-  ขอบเขตพื้นที่หน่วยป้องกันรักษาป่า
-  ที่ตั้งหน่วยป้องกันรักษาป่า
-  ที่ตั้งหน่วยป้องกันรักษาป่า (รับมอบกรมอุทยานฯ)
-  ที่ตั้งฐานป้องกันรักษาป่า (รับมอบกรมอุทยานฯ)





แผนที่พื้นที่รับผิดชอบหน่วยป้องกันรักษาป่า  
ที่ ชย.๗ (ตาตรินทอง)  
สำนักจัดการทรัพยากรป่าไม้ที่ ๘ (นครราชสีมา)










๑:๓๔๙,๐๐๐

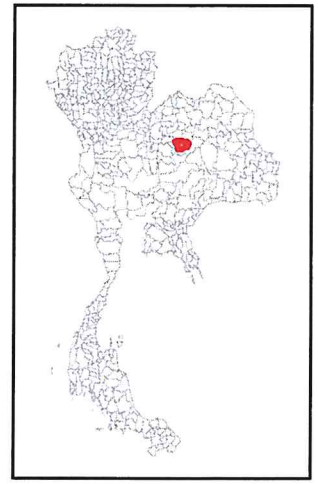
Datum : WGS๑๙๘๔

๐ ๑.๗๕๓.๕ ๗ ๑๐.๕ ๑๔ กิโลเมตร

พื้นที่ดูแลรับผิดชอบ : ๖๗๗,๖๙๐.๒๖ ไร่  
พื้นที่ป่าสงวนแห่งชาติ : ๗๒,๐๐๙.๒๖ ไร่  
พื้นที่ป่าคงสภาพ : ๕๐,๑๘๐.๘๒ ไร่

คำอธิบายสัญลักษณ์

-  พื้นที่ป่าสงวนแห่งชาติ
-  พื้นที่ป่าคงสภาพ ปี พ.ศ. ๒๕๖๕
-  ขอบเขตการปกครอง (อำเภอ)
-  ขอบเขตพื้นที่หน่วยป้องกันรักษาป่า
-  ที่ตั้งหน่วยป้องกันรักษาป่า
-  ที่ตั้งหน่วยป้องกันรักษาป่า (รับมอบกรมอุทยานฯ)
-  ที่ตั้งฐานป้องกันรักษาป่า (รับมอบกรมอุทยานฯ)

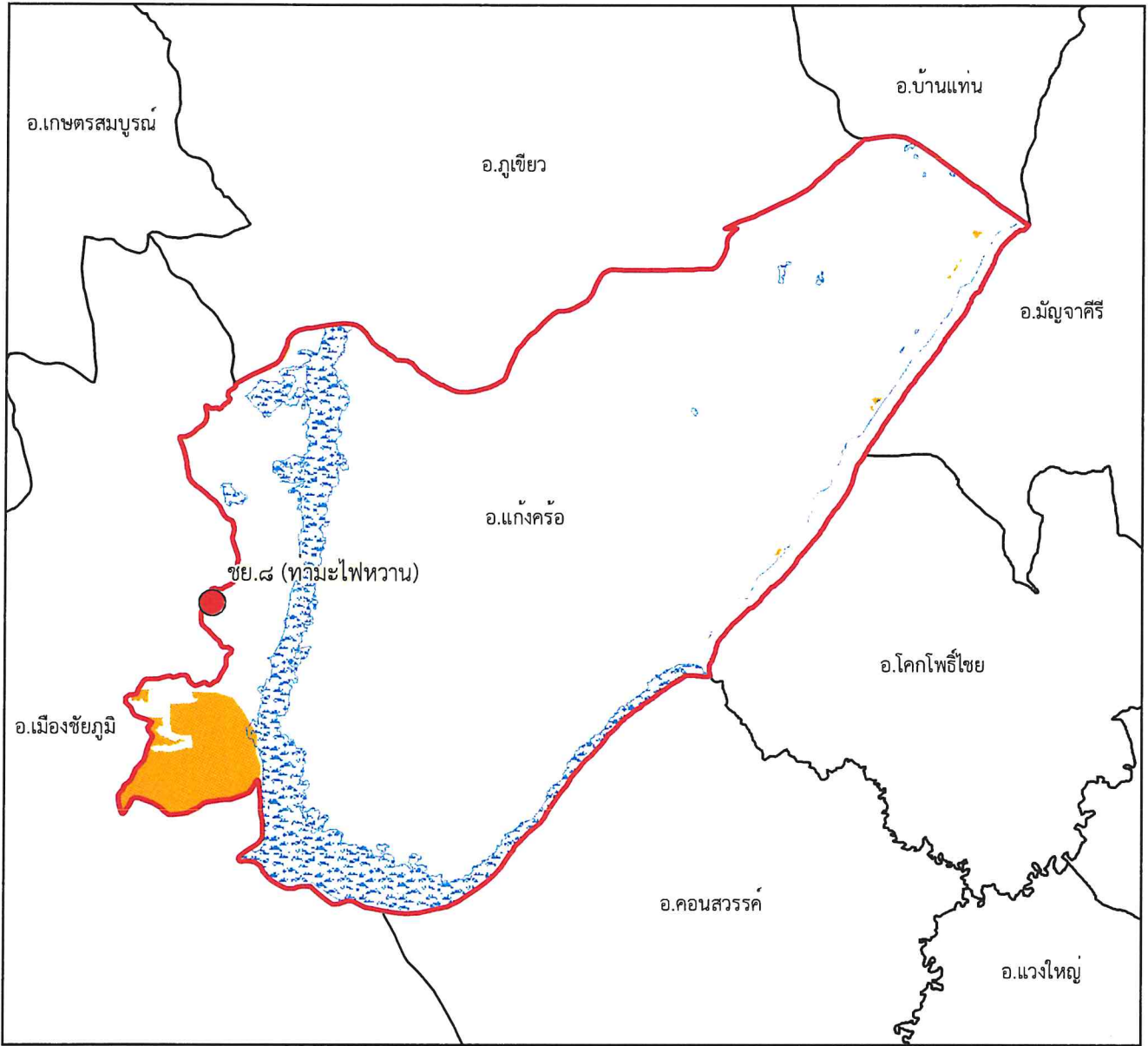


*Handwritten signature*





แผนที่พื้นที่รับผิดชอบหน่วยป้องกันรักษาป่า  
ที่ ชย.๘ (ท่ามะไฟหวาน)  
สำนักจัดการทรัพยากรป่าไม้ที่ ๘ (นครราชสีมา)



๑:๒๖๕,๐๐๐

Datum : WGS๑๙๘๔








๐ ๑.๕ ๓ ๖ ๙ ๑๒ กิโลเมตร

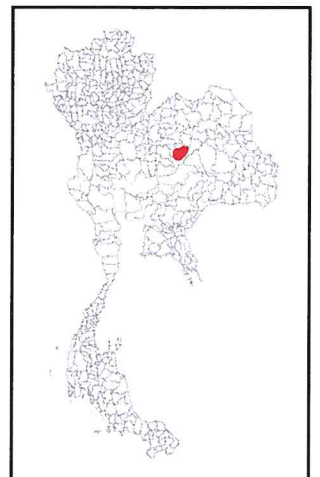
พื้นที่ดูแลรับผิดชอบ : ๓๖๒,๓๙๗.๐๗ ไร่

พื้นที่ป่าสงวนแห่งชาติ : ๑๔,๑๘๘.๖๑ ไร่

พื้นที่ป่าคงสภาพ : ๔๐,๑๘๙.๒๖ ไร่

คำอธิบายสัญลักษณ์

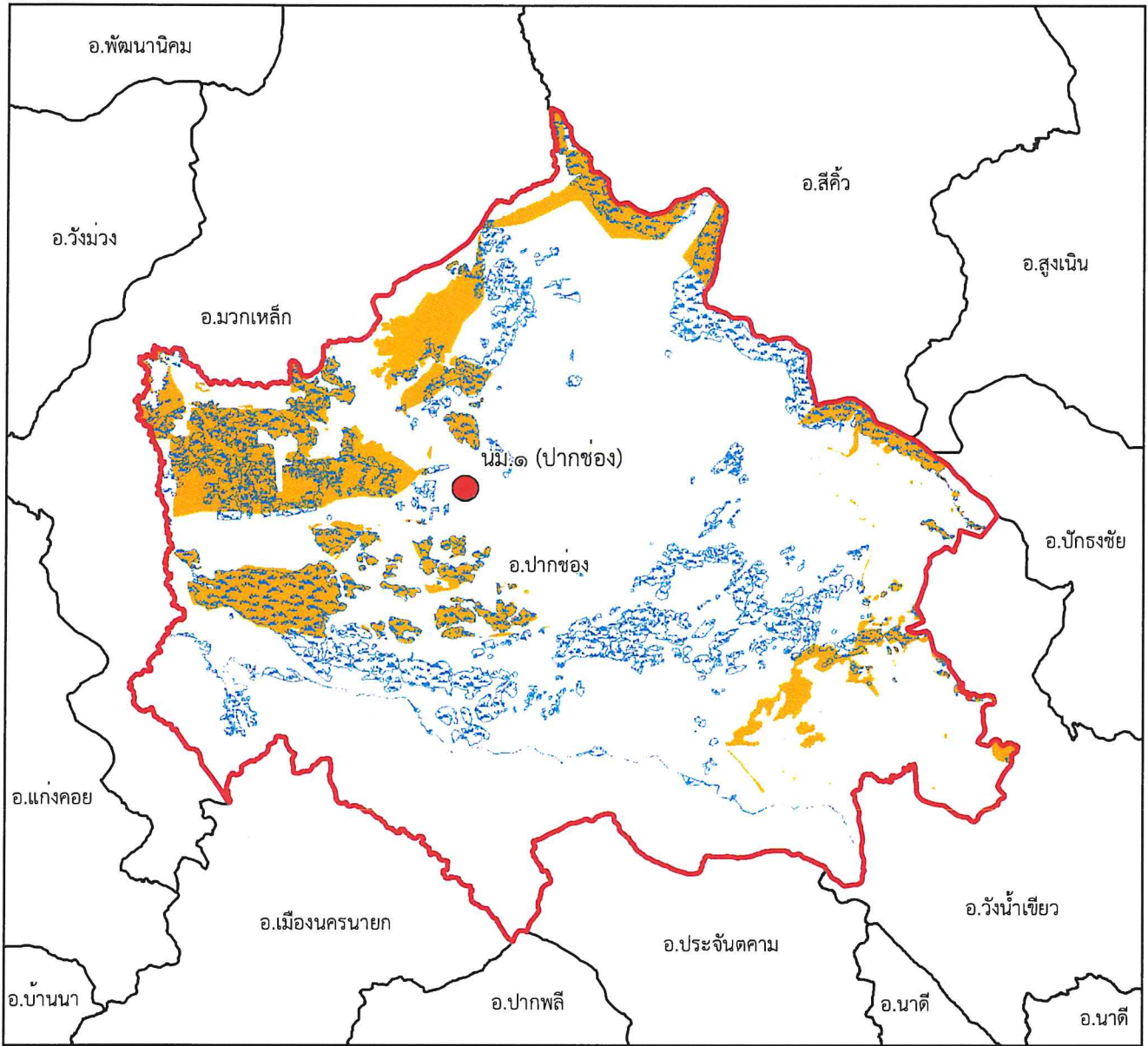
-  พื้นที่ป่าสงวนแห่งชาติ
-  พื้นที่ป่าคงสภาพ ปี พ.ศ. ๒๕๖๕
-  ขอบเขตการปกครอง (อำเภอ)
-  ขอบเขตพื้นที่หน่วยป้องกันรักษาป่า
-  ที่ตั้งหน่วยป้องกันรักษาป่า
-  ที่ตั้งหน่วยป้องกันรักษาป่า (รับมอบกรมอุทยานฯ)
-  ที่ตั้งฐานป้องกันรักษาป่า (รับมอบกรมอุทยานฯ)



*(Handwritten signature)*



แผนที่พื้นที่รับผิดชอบหน่วยป้องกันรักษาป่า  
ที่ นม.๑ (ปากช่อง)  
สำนักจัดการทรัพยากรป่าไม้ที่ ๘ (นครราชสีมา)










๑:๔๑๒,๐๐๐

Datum : WGS๑๙๘๔

๐ ๒.๒๕๔.๕ ๔ ๑๓.๕ ๑๘ กิโลเมตร

พื้นที่ดูแลรับผิดชอบ : ๗๓๑,๔๓๙.๙๕ ไร่  
พื้นที่ป่าสงวนแห่งชาติ : ๑๙๐,๕๐๒.๔ ไร่  
พื้นที่ป่าคงสภาพ : ๑๘๙,๘๓๔.๑ ไร่

คำอธิบายสัญลักษณ์

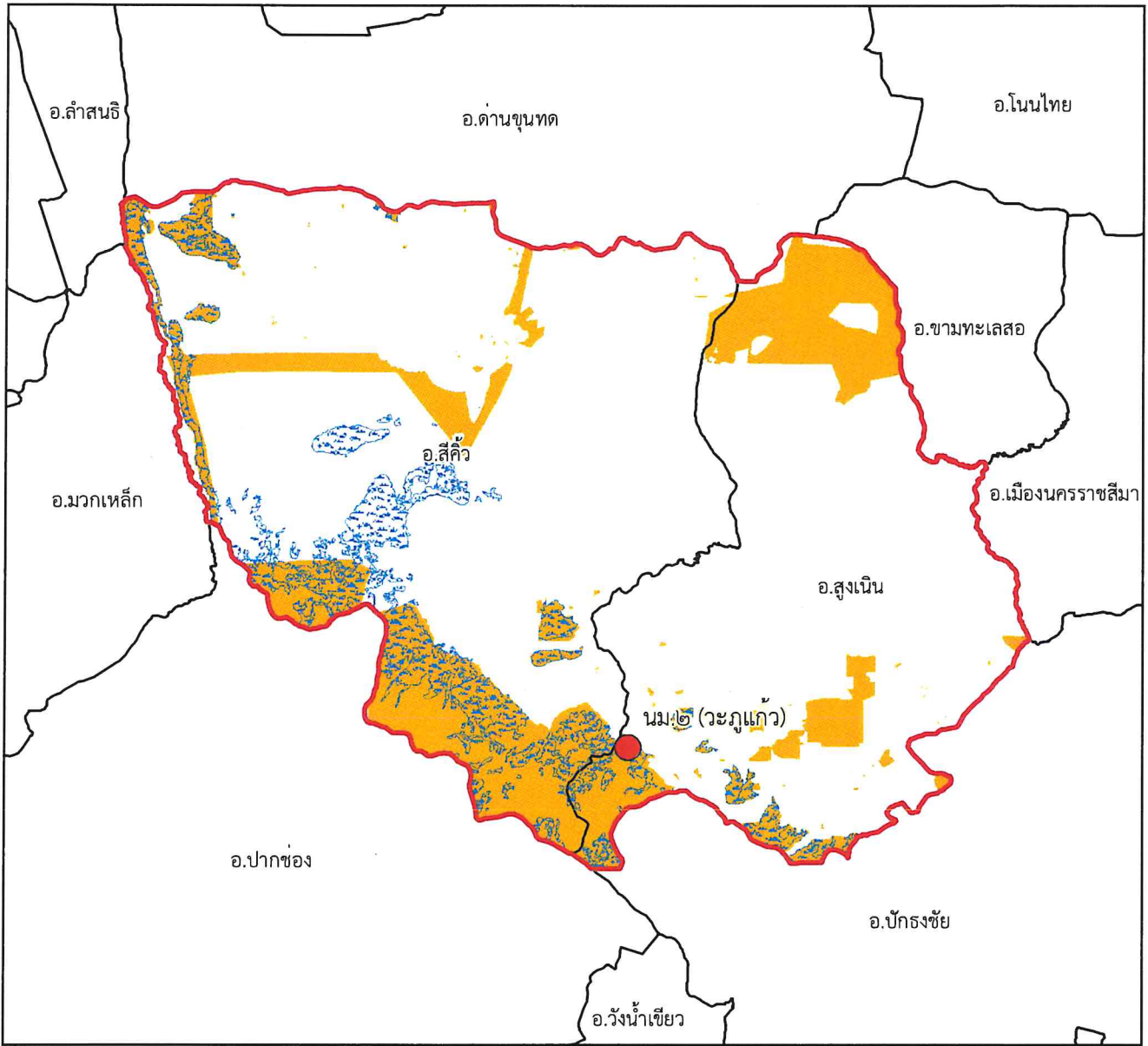
-  พื้นที่ป่าสงวนแห่งชาติ
-  พื้นที่ป่าคงสภาพ ปี พ.ศ. ๒๕๖๕
-  ขอบเขตการปกครอง (อำเภอ)
-  ขอบเขตพื้นที่หน่วยป้องกันรักษาป่า
-  ที่ตั้งหน่วยป้องกันรักษาป่า
-  ที่ตั้งหน่วยป้องกันรักษาป่า (รับมอบกรมอุทยานฯ)
-  ที่ตั้งฐานป้องกันรักษาป่า (รับมอบกรมอุทยานฯ)



*Handwritten signature*



แผนที่พื้นที่รับผิดชอบหน่วยป้องกันรักษาป่า  
ที่ นม.๒ (วะภูแก้ว)  
สำนักจัดการทรัพยากรป่าไม้ที่ ๘ (นครราชสีมา)










๑:๔๐๙,๐๐๐

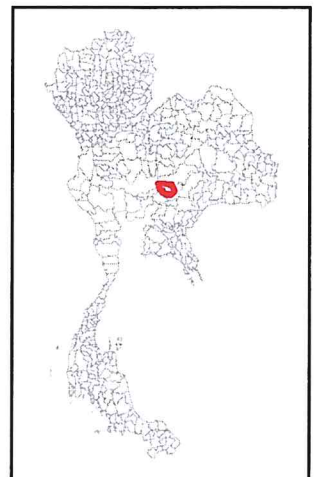
Datum : WGS๑๙๘๔

๐ ๒.๒๕๔.๕ ๙ ๑๓.๕ ๑๘ กิโลเมตร

พื้นที่ดูแลรับผิดชอบ : ๗๒๗,๑๙๒.๒๗ ไร่  
พื้นที่ป่าสงวนแห่งชาติ : ๒๔๙,๒๓๕.๑๓ ไร่  
พื้นที่ป่าคงสภาพ : ๙๘,๗๓๒.๒๑ ไร่

คำอธิบายสัญลักษณ์

-  พื้นที่ป่าสงวนแห่งชาติ
-  พื้นที่ป่าคงสภาพ ปี พ.ศ. ๒๕๖๕
-  ขอบเขตการปกครอง (อำเภอ)
-  ขอบเขตพื้นที่หน่วยป้องกันรักษาป่า
-  ที่ตั้งหน่วยป้องกันรักษาป่า
-  ที่ตั้งหน่วยป้องกันรักษาป่า (รับมอบกรมอุทยานฯ)
-  ที่ตั้งฐานป้องกันรักษาป่า (รับมอบกรมอุทยานฯ)

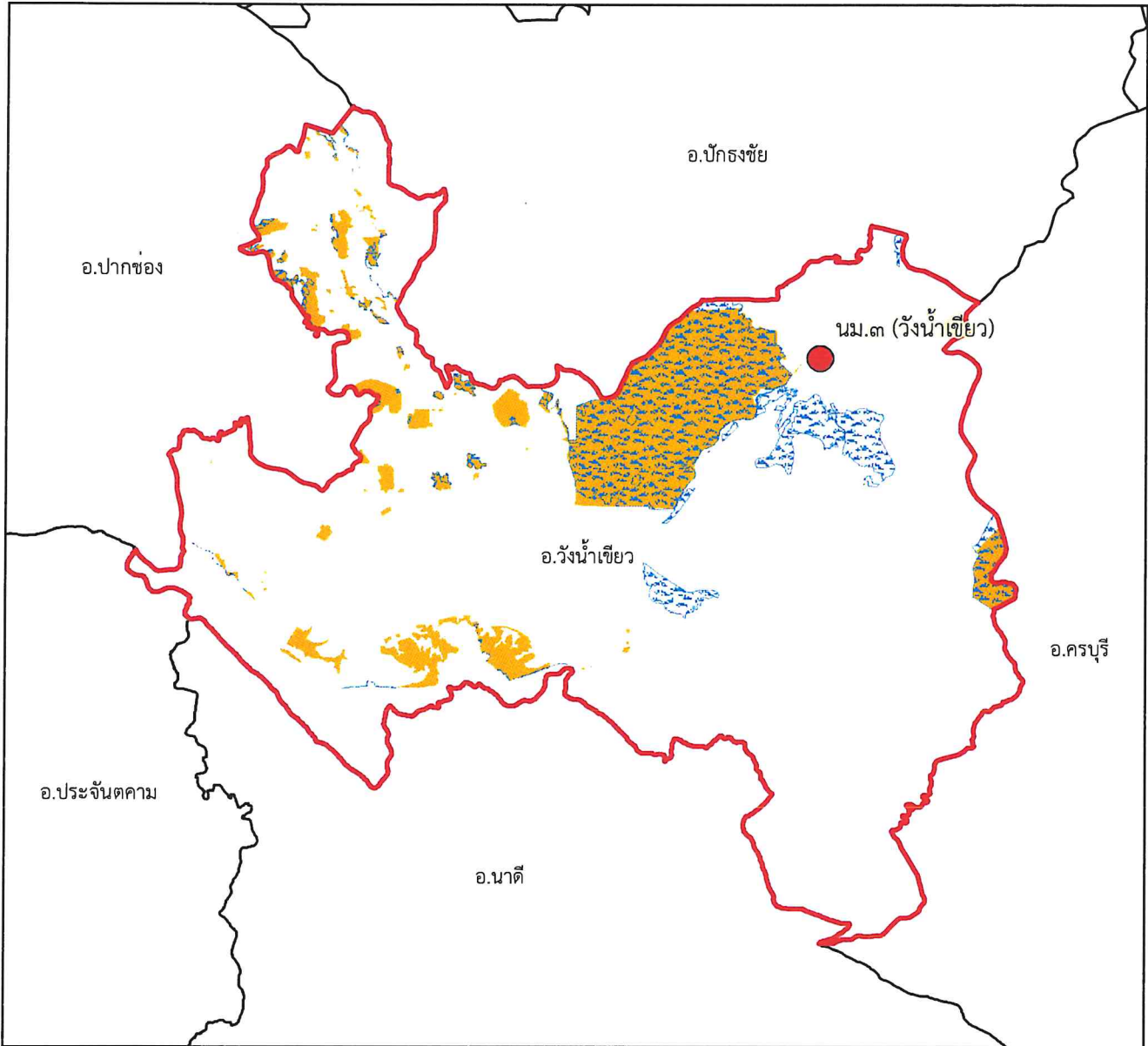


*Signature*





แผนที่พื้นที่รับผิดชอบหน่วยป้องกันรักษาป่า  
ที่ นม.๓ (วังน้ำเขียว)  
สำนักจัดการทรัพยากรป่าไม้ที่ ๘ (นครราชสีมา)










๑:๓๒๙,๐๐๐

Datum : WGS๑๙๘๔

๐ ๑๐.๕ ๒๑ ๓๑.๕ ๔๑.๕ ๕๑.๕ กิโลเมตร

พื้นที่ดูแลรับผิดชอบ : ๑๑๑,๑๙๓.๖๘ ไร่  
พื้นที่ป่าสงวนแห่งชาติ : ๗๖,๘๕๖.๕๘ ไร่  
พื้นที่ป่าคงสภาพ : ๖๙,๓๖๑.๒ ไร่

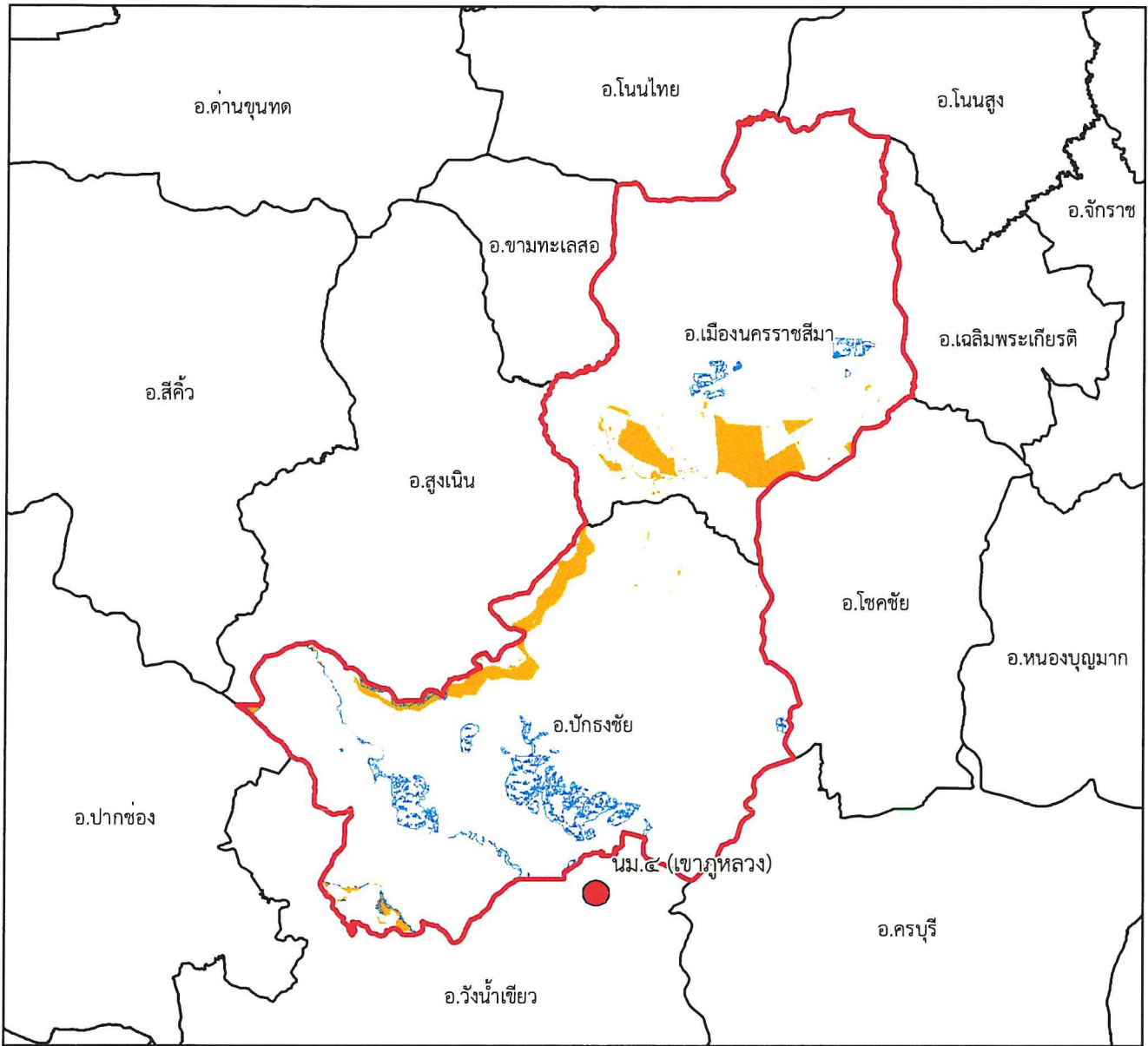
คำอธิบายสัญลักษณ์

-  พื้นที่ป่าสงวนแห่งชาติ
-  พื้นที่ป่าคงสภาพ ปี พ.ศ. ๒๕๖๕
-  ขอบเขตการปกครอง (อำเภอ)
-  ขอบเขตพื้นที่หน่วยป้องกันรักษาป่า
-  ที่ตั้งหน่วยป้องกันรักษาป่า
-  ที่ตั้งหน่วยป้องกันรักษาป่า (รับมอบกรมอุทยานฯ)
-  ที่ตั้งฐานป้องกันรักษาป่า (รับมอบกรมอุทยานฯ)





แผนที่พื้นที่รับผิดชอบหน่วยป้องกันรักษาป่า  
ที่ นม.๔ (เขากุหลาบ)  
สำนักจัดการทรัพยากรป่าไม้ที่ ๘ (นครราชสีมา)



๑:๕๑๓,๐๐๐

Datum : WGS๑๙๘๔








๐ ๒.๗๕๕.๕ ๑๑ ๑๖.๕ ๒๖ กิโลเมตร

พื้นที่ดูแลรับผิดชอบ : ๗๒๕,๙๗๙.๐๔ ไร่

พื้นที่ป่าสงวนแห่งชาติ : ๕๒,๐๙๒.๑๓ ไร่

พื้นที่ป่าคงสภาพ : ๓๔,๑๓๓.๗๑ ไร่

คำอธิบายสัญลักษณ์

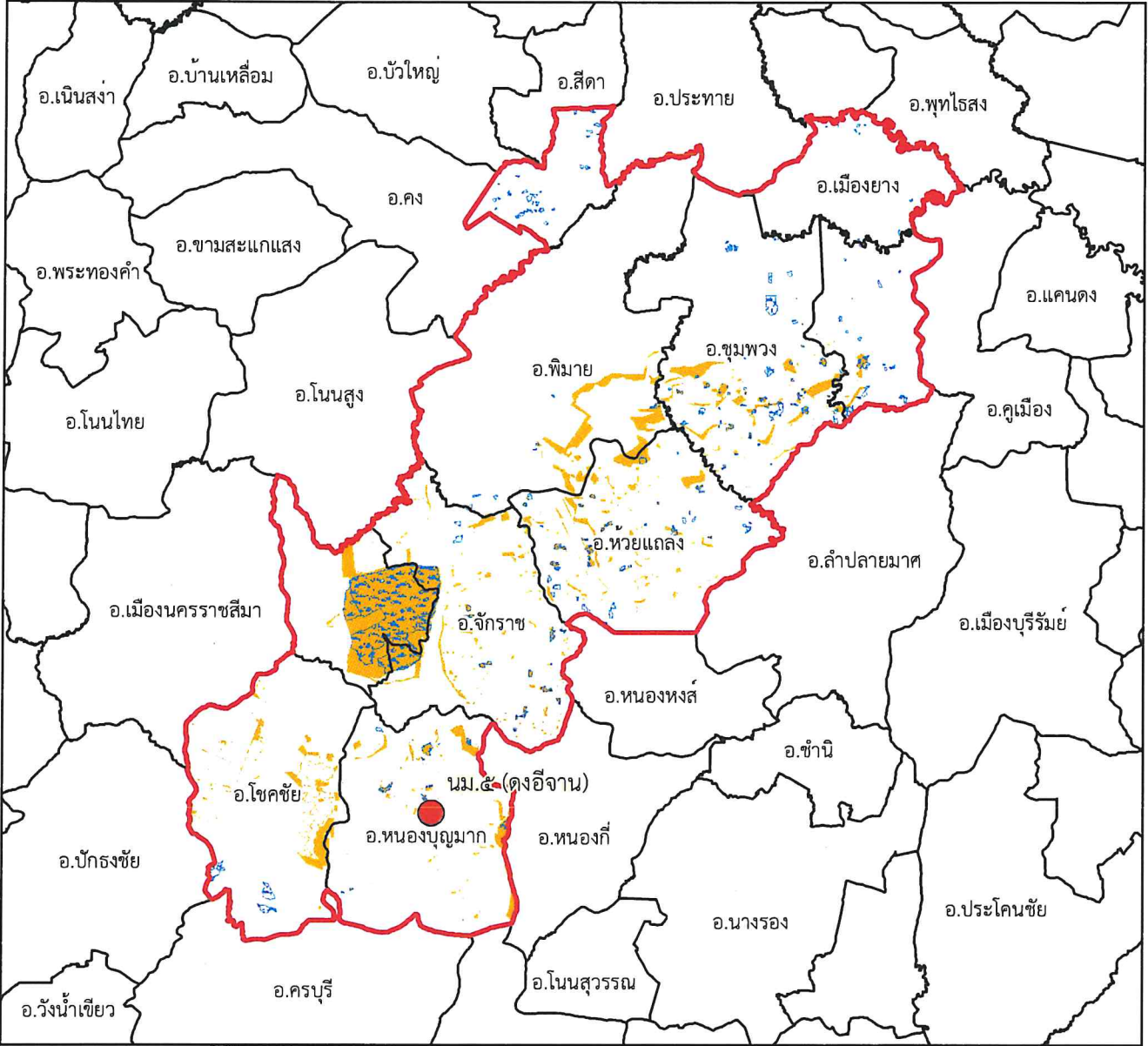
-  พื้นที่ป่าสงวนแห่งชาติ
-  พื้นที่ป่าคงสภาพ ปี พ.ศ. ๒๕๖๕
-  ขอบเขตการปกครอง (อำเภอ)
-  ขอบเขตพื้นที่หน่วยป้องกันรักษาป่า
-  ที่ตั้งหน่วยป้องกันรักษาป่า
-  ที่ตั้งหน่วยป้องกันรักษาป่า (รับมอบกรมอุทยานฯ)
-  ที่ตั้งฐานป้องกันรักษาป่า (รับมอบกรมอุทยานฯ)



*Handwritten signature*



# แผนที่พื้นที่รับผิดชอบหน่วยป้องกันรักษาป่า ที่ นม.๕ (ดงอีจาน) สำนักจัดการทรัพยากรป่าไม้ที่ ๘ (นครราชสีมา)










๑:๗๕๒,๐๐๐

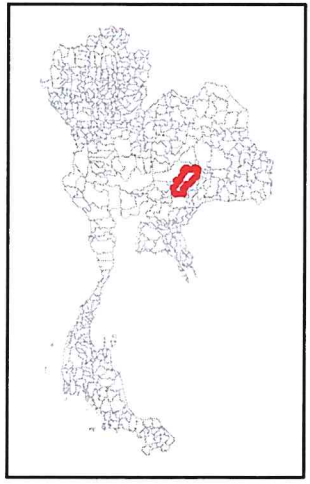
Datum : WGS๑๙๘๔

๐ ๔.๒๕๘๘.๕ ๑๗ ๒๕.๕ ๓๔ กิโลเมตร

พื้นที่ดูแลรับผิดชอบ : ๑,๗๕๕,๖๘๑.๗๑ ไร่  
พื้นที่ป่าสงวนแห่งชาติ : ๒๐๖,๘๐๒.๒๗ ไร่  
พื้นที่ป่าดงสภาพ : ๙๕,๓๑๘.๘๗ ไร่

## คำอธิบายสัญลักษณ์

-  พื้นที่ป่าสงวนแห่งชาติ
-  พื้นที่ป่าดงสภาพ ปี พ.ศ. ๒๕๖๕
-  ขอบเขตการปกครอง (อำเภอ)
-  ขอบเขตพื้นที่หน่วยป้องกันรักษาป่า
-  ที่ตั้งหน่วยป้องกันรักษาป่า
-  ที่ตั้งหน่วยป้องกันรักษาป่า (รับมอบกรมอุทยานฯ)
-  ที่ตั้งฐานป้องกันรักษาป่า (รับมอบกรมอุทยานฯ)

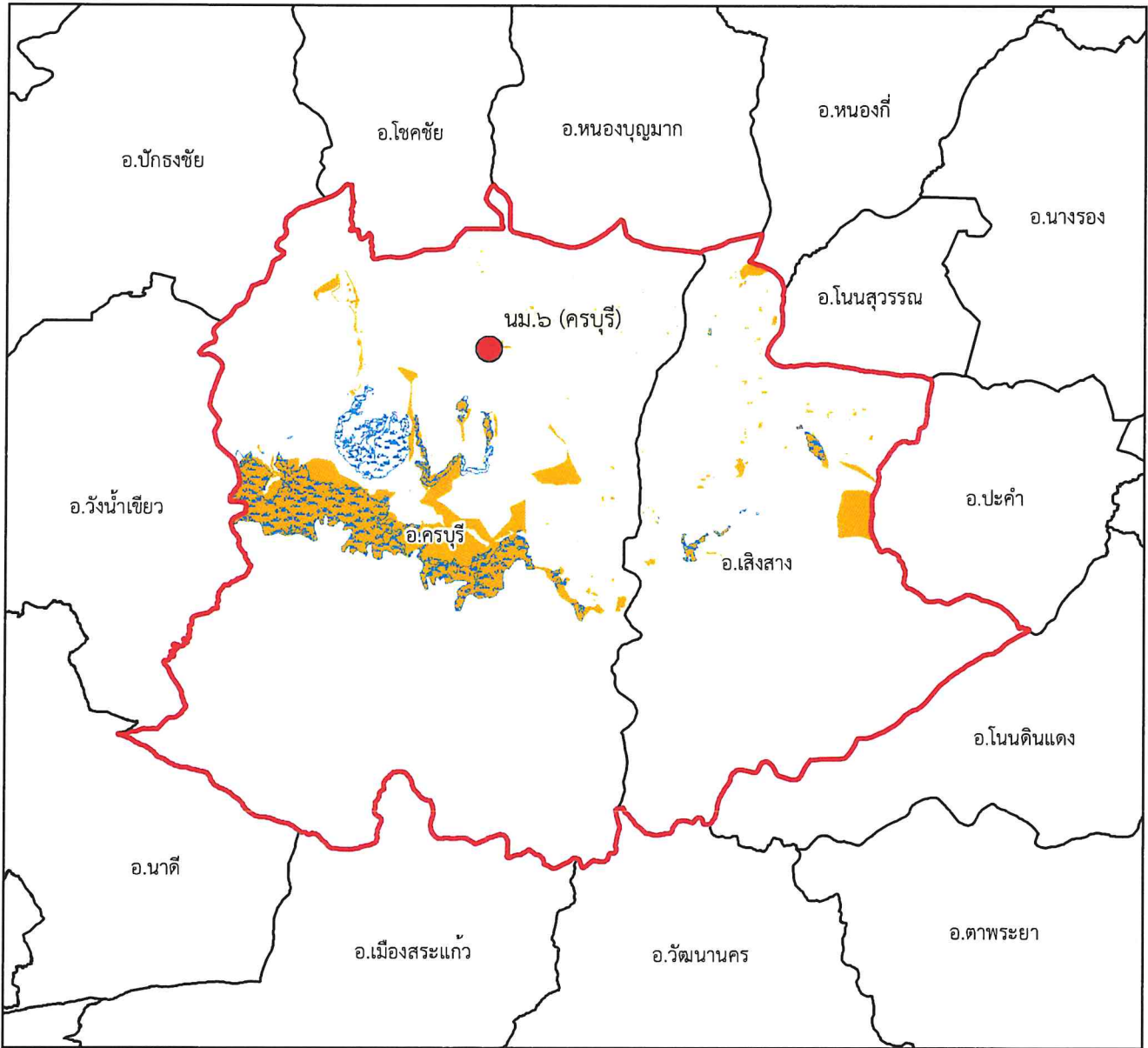


*Handwritten signature*





แผนที่พื้นที่รับผิดชอบหน่วยป้องกันรักษาป่า  
ที่ นม.๖ (ครบุรี)  
สำนักจัดการทรัพยากรป่าไม้ที่ ๘ (นครราชสีมา)










๑:๕๑๓,๐๐๐

Datum : WGS๑๙๘๔

๐ ๒.๗๕๕.๕ ๑๑ ๑๖.๕ ๒๒ กิโลเมตร

พื้นที่ดูแลรับผิดชอบ : ๓๒๔,๐๖๕.๐๔ ไร่  
พื้นที่ป่าสงวนแห่งชาติ : ๑๑๗,๖๙๙.๗๙ ไร่  
พื้นที่ป่าคงสภาพ : ๗๒,๗๘๓.๕๔ ไร่

คำอธิบายสัญลักษณ์

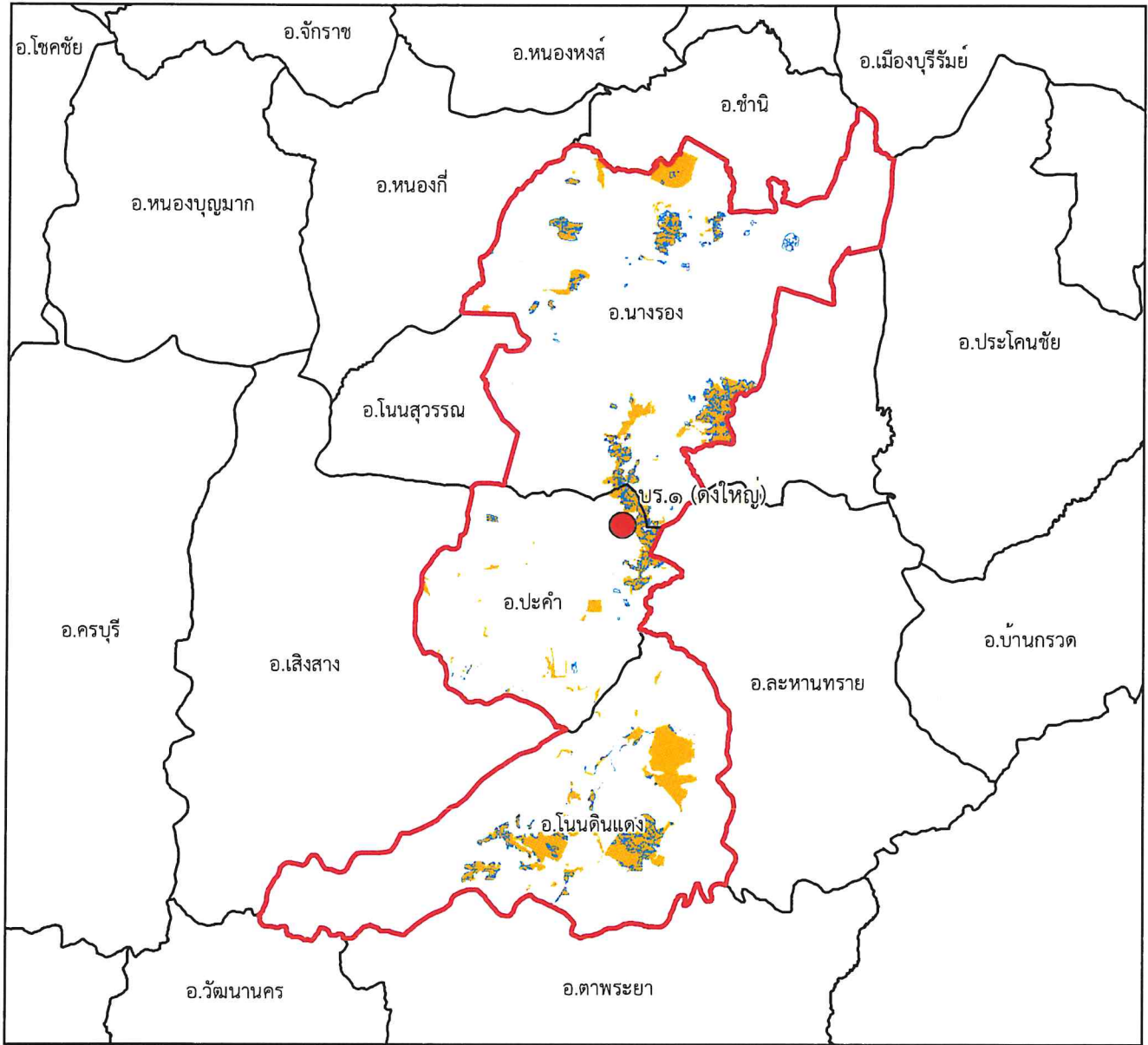
-  พื้นที่ป่าสงวนแห่งชาติ
-  พื้นที่ป่าคงสภาพ ปี พ.ศ. ๒๕๖๕
-  ขอบเขตการปกครอง (อำเภอ)
-  ขอบเขตพื้นที่หน่วยป้องกันรักษาป่า
-  ที่ตั้งหน่วยป้องกันรักษาป่า
-  ที่ตั้งหน่วยป้องกันรักษาป่า (รับมอบกรมอุทยานฯ)
-  ที่ตั้งฐานป้องกันรักษาป่า (รับมอบกรมอุทยานฯ)








แผนที่พื้นที่รับผิดชอบหน่วยป้องกันรักษาป่า  
ที่ บร.๑ (ดงใหญ่)  
สำนักจัดการทรัพยากรป่าไม้ที่ ๘ (นครราชสีมา)










๑:๕๓๓,๐๐๐

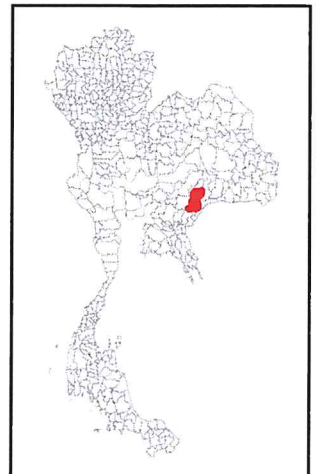
Datum : WGS๑๙๘๔



พื้นที่ดูแลรับผิดชอบ : ๓๘๒,๘๙๒.๘๘ ไร่  
พื้นที่ป่าสงวนแห่งชาติ : ๘๔,๗๗๖.๓๑ ไร่  
พื้นที่ป่าคงสภาพ : ๓๕,๙๖๙.๑๒ ไร่

คำอธิบายสัญลักษณ์

-  พื้นที่ป่าสงวนแห่งชาติ
-  พื้นที่ป่าคงสภาพ ปี พ.ศ. ๒๕๖๕
-  ขอบเขตการปกครอง (อำเภอ)
-  ขอบเขตพื้นที่หน่วยป้องกันรักษาป่า
-  ที่ตั้งหน่วยป้องกันรักษาป่า
-  ที่ตั้งหน่วยป้องกันรักษาป่า (รับมอบกรมอุทยานฯ)
-  ที่ตั้งฐานป้องกันรักษาป่า (รับมอบกรมอุทยานฯ)

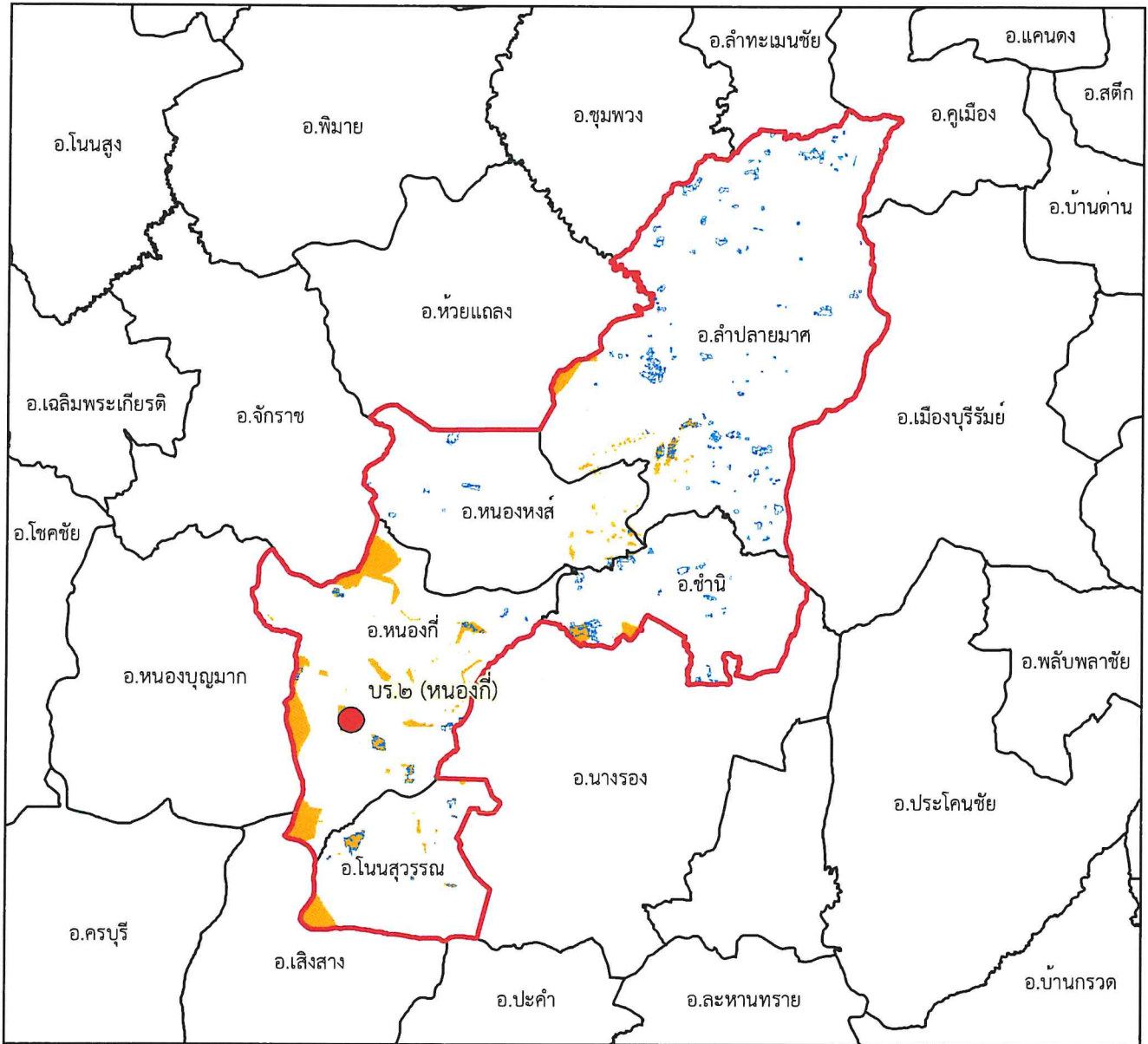


*Signature*





แผนที่พื้นที่รับผิดชอบหน่วยป้องกันรักษาป่า  
ที่ บร.๒ (หนองก๊ก)  
สำนักจัดการทรัพยากรป่าไม้ที่ ๘ (นครราชสีมา)



๑:๕๗๑,๐๐๐

Datum : WGS๑๙๘๔








๐ ๓.๒๕๖.๕ ๑๓ ๑๙.๕ ๒๖ กิโลเมตร

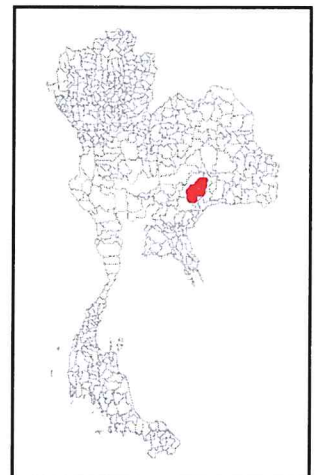
พื้นที่ดูแลรับผิดชอบ : ๗๓๖,๔๐๙.๖๙ ไร่

พื้นที่ป่าสงวนแห่งชาติ : ๔๙,๑๗๖.๐๘ ไร่

พื้นที่ป่าคงสภาพ : ๒๑,๑๖๘.๑๓ ไร่

คำอธิบายสัญลักษณ์

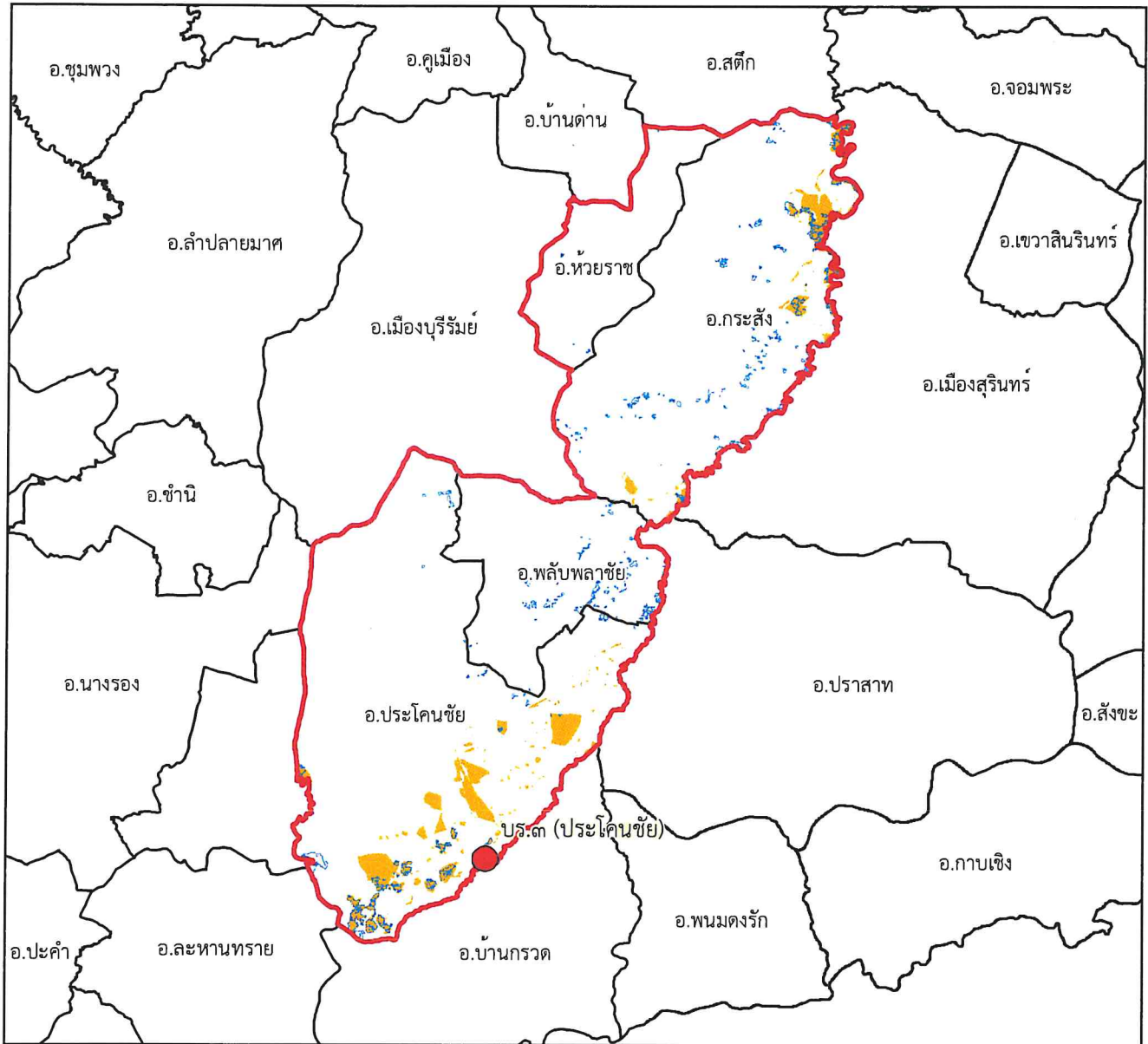
-  พื้นที่ป่าสงวนแห่งชาติ
-  พื้นที่ป่าคงสภาพ ปี พ.ศ. ๒๕๖๕
-  ขอบเขตการปกครอง (อำเภอ)
-  ขอบเขตพื้นที่หน่วยป้องกันรักษาป่า
-  ที่ตั้งหน่วยป้องกันรักษาป่า
-  ที่ตั้งหน่วยป้องกันรักษาป่า (รับมอบกรมอุทยานฯ)
-  ที่ตั้งฐานป้องกันรักษาป่า (รับมอบกรมอุทยานฯ)



*Handwritten signature*



แผนที่พื้นที่รับผิดชอบหน่วยป้องกันรักษาป่า  
ที่ บร.๓ (ประโคนชัย)  
สำนักจัดการทรัพยากรป่าไม้ที่ ๘ (นครราชสีมา)



๑:๕๖๘,๐๐๐

Datum : WGS๑๙๘๔








๐ ๓.๒๕๖.๕ ๑๓ ๑๙.๕ ๒๖ กิโลเมตร

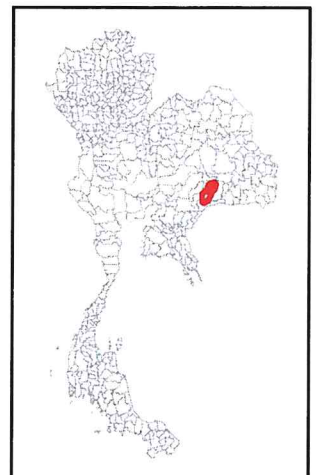
พื้นที่ดูแลรับผิดชอบ : ๙๗๒,๒๒๕.๔๓ ไร่

พื้นที่ป่าสงวนแห่งชาติ : ๕๓,๑๔๖.๑๕ ไร่

พื้นที่ป่าคงสภาพ : ๒๘,๑๒๕.๖๓ ไร่

คำอธิบายสัญลักษณ์

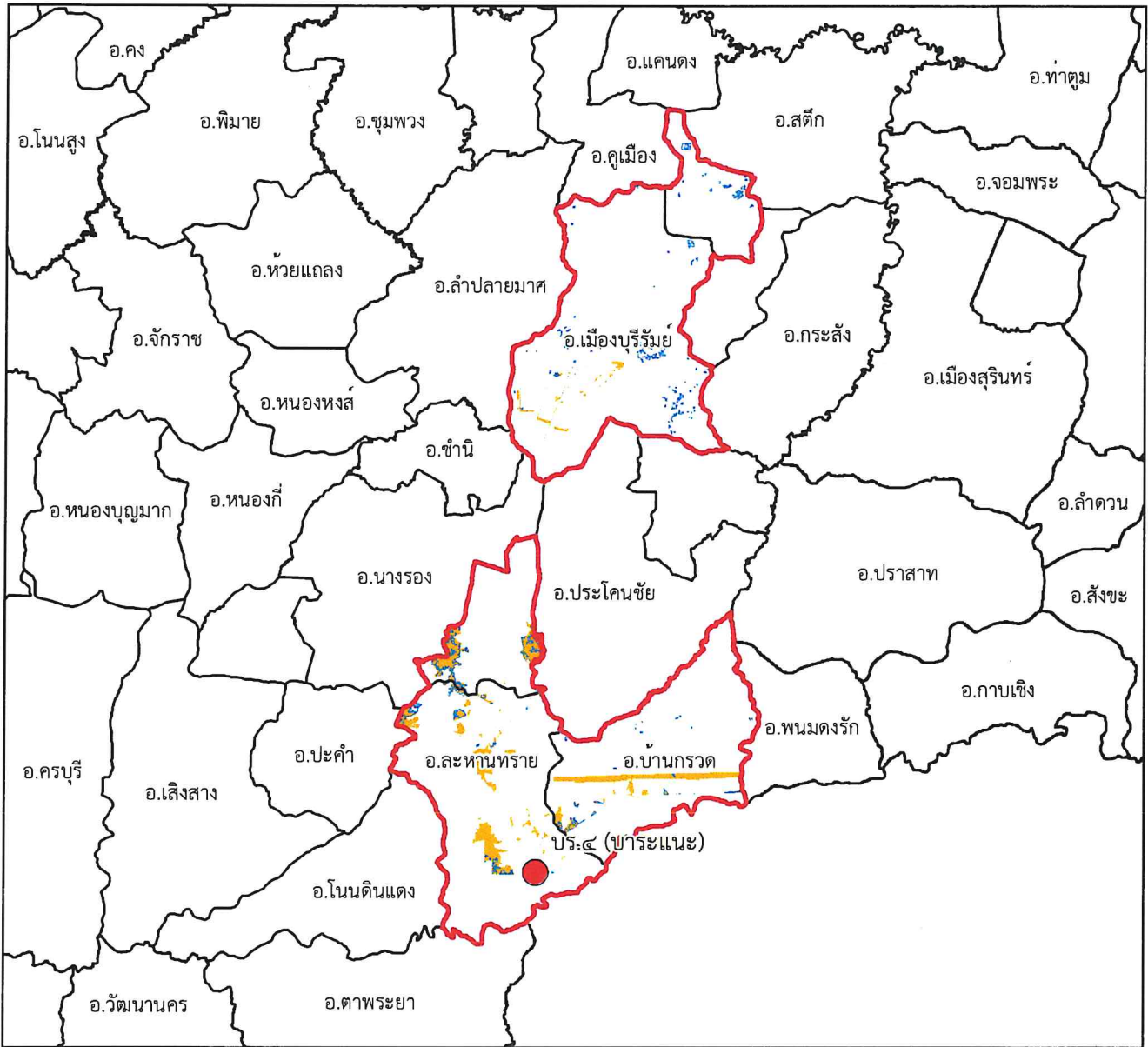
-  พื้นที่ป่าสงวนแห่งชาติ
-  พื้นที่ป่าคงสภาพ ปี พ.ศ. ๒๕๖๕
-  ขอบเขตการปกครอง (อำเภอ)
-  ขอบเขตพื้นที่หน่วยป้องกันรักษาป่า
-  ที่ตั้งหน่วยป้องกันรักษาป่า
-  ที่ตั้งหน่วยป้องกันรักษาป่า (รับมอบกรมอุทยานฯ)
-  ที่ตั้งฐานป้องกันรักษาป่า (รับมอบกรมอุทยานฯ)



*Handwritten signature*



แผนที่พื้นที่รับผิดชอบหน่วยป้องกันรักษาป่า  
ที่ บร.๔ (บาระณะ)  
สำนักจัดการทรัพยากรป่าไม้ที่ ๘ (นครราชสีมา)



๑:๘๗๑,๐๐๐

Datum : WGS๑๙๘๔








๐ ๕ ๑๐ ๒๐ ๓๐ ๔๐ กิโลเมตร

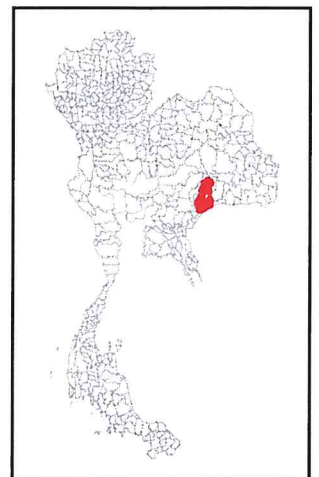
พื้นที่ดูแลรับผิดชอบ : ๙๒๑,๒๕๘.๘๔ ไร่

พื้นที่ป่าสงวนแห่งชาติ : ๗๓,๒๒๗.๙๒ ไร่

พื้นที่ป่าคงสภาพ : ๓๓,๙๘๖.๒๖ ไร่

คำอธิบายสัญลักษณ์

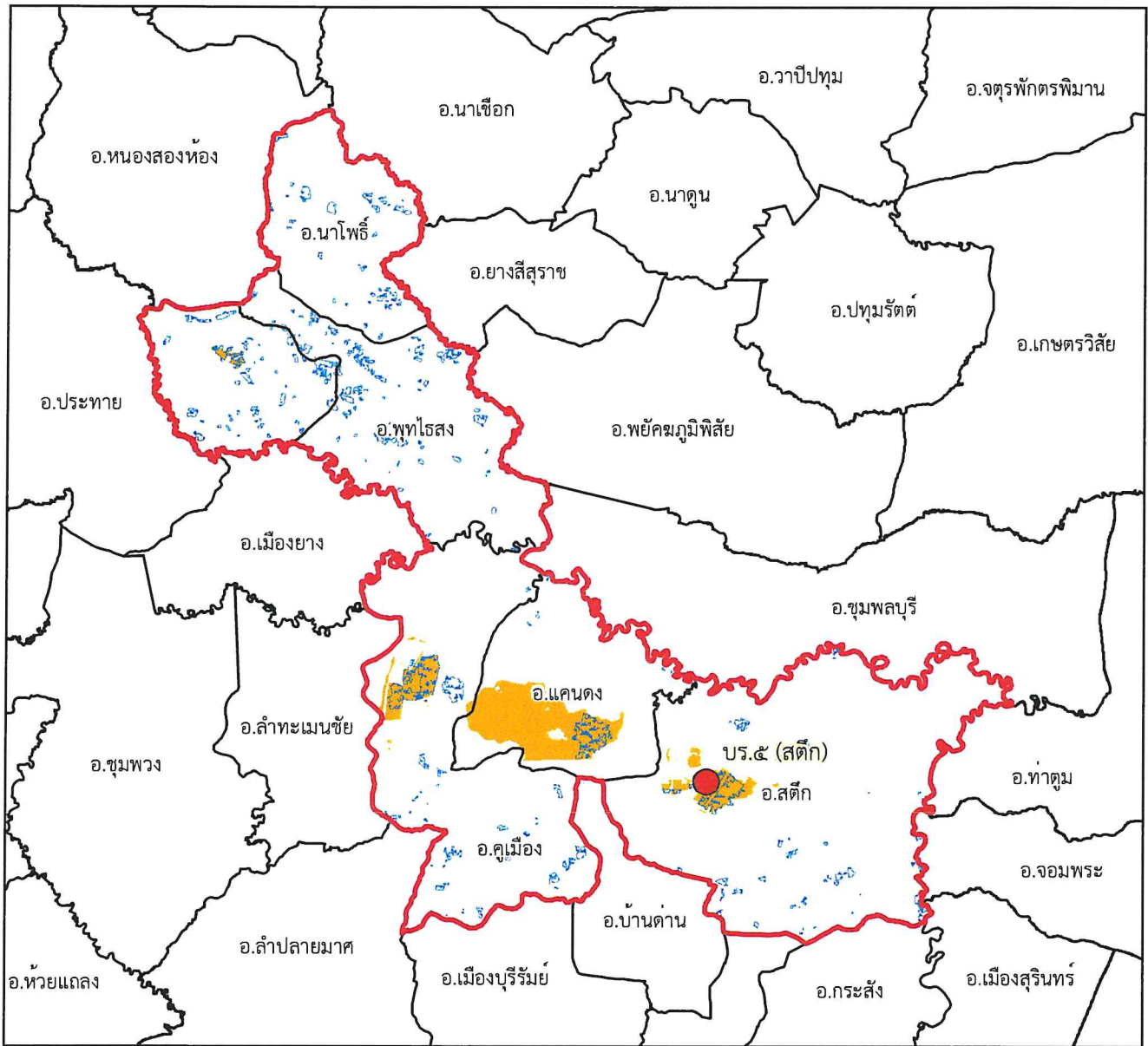
-  พื้นที่ป่าสงวนแห่งชาติ
-  พื้นที่ป่าคงสภาพ ปี พ.ศ. ๒๕๖๕
-  ขอบเขตการปกครอง (อำเภอ)
-  ขอบเขตพื้นที่หน่วยป้องกันรักษาป่า
-  ที่ตั้งหน่วยป้องกันรักษาป่า
-  ที่ตั้งหน่วยป้องกันรักษาป่า (รับมอบกรมอุทยานฯ)
-  ที่ตั้งฐานป้องกันรักษาป่า (รับมอบกรมอุทยานฯ)







แผนที่พื้นที่รับผิดชอบหน่วยป้องกันรักษาป่า  
ที่ บร.๕ (สตึก)  
สำนักจัดการทรัพยากรป่าไม้ที่ ๘ (นครราชสีมา)



๑:๕๔๙,๐๐๐

Datum : WGS๑๙๘๔

๐ ๓ ๖ ๑๒ ๑๘ ๒๔ กิโลเมตร

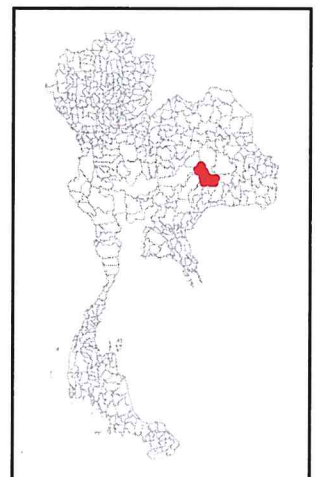
พื้นที่ดูแลรับผิดชอบ : ๑,๑๑๓,๘๐๓.๔ ไร่

พื้นที่ป่าสงวนแห่งชาติ : ๖๔,๓๒๑.๒๓ ไร่

พื้นที่ป่าคงสภาพ : ๔๓,๕๑๑.๐๒ ไร่

คำอธิบายสัญลักษณ์

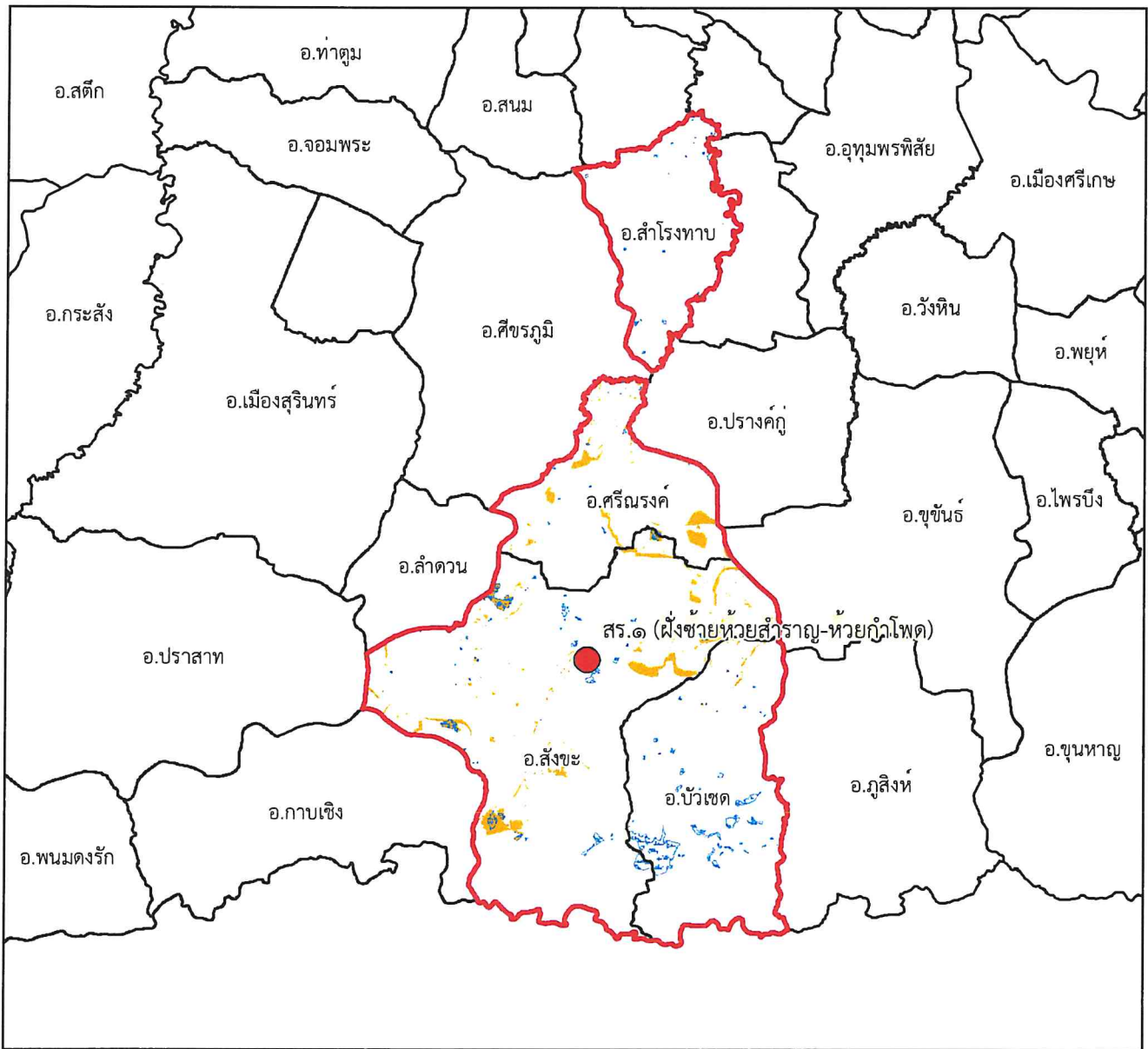
- พื้นที่ป่าสงวนแห่งชาติ
- พื้นที่ป่าคงสภาพ ปี พ.ศ. ๒๕๖๕
- ขอบเขตการปกครอง (อำเภอ)
- ขอบเขตพื้นที่หน่วยป้องกันรักษาป่า
- ที่ตั้งหน่วยป้องกันรักษาป่า
- ที่ตั้งหน่วยป้องกันรักษาป่า (รับมอบกรมอุทยานฯ)
- ที่ตั้งฐานป้องกันรักษาป่า (รับมอบกรมอุทยานฯ)



*Signature*



# แผนที่พื้นที่รับผิดชอบหน่วยป้องกันรักษาป่า ที่ สร.๑ (ฝั่งซ้ายห้วยสำราญ-ห้วยกำโปด) สำนักจัดการทรัพยากรป่าไม้ที่ ๘ (นครราชสีมา)










๑:๖๖๔,๐๐๐

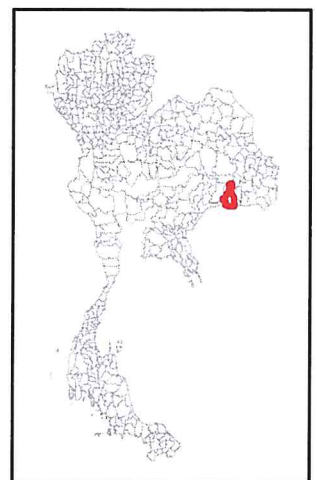
Datum : WGS๑๙๘๔

๐ ๓.๗๕๗.๕ ๑๕ ๒๒.๕ ๓๐ กิโลเมตร

พื้นที่ดูแลรับผิดชอบ : ๗๑๑,๕๒๘.๒๙ ไร่  
พื้นที่ป่าสงวนแห่งชาติ : ๓๗,๕๒๒.๕๕ ไร่  
พื้นที่ป่าคงสภาพ : ๒๔,๔๗๖.๒๒ ไร่

## คำอธิบายสัญลักษณ์

-  พื้นที่ป่าสงวนแห่งชาติ
-  พื้นที่ป่าคงสภาพ ปี พ.ศ. ๒๕๖๕
-  ขอบเขตการปกครอง (อำเภอ)
-  ขอบเขตพื้นที่หน่วยป้องกันรักษาป่า
-  ที่ตั้งหน่วยป้องกันรักษาป่า
-  ที่ตั้งหน่วยป้องกันรักษาป่า (รับมอบกรมอุทยานฯ)
-  ที่ตั้งฐานป้องกันรักษาป่า (รับมอบกรมอุทยานฯ)

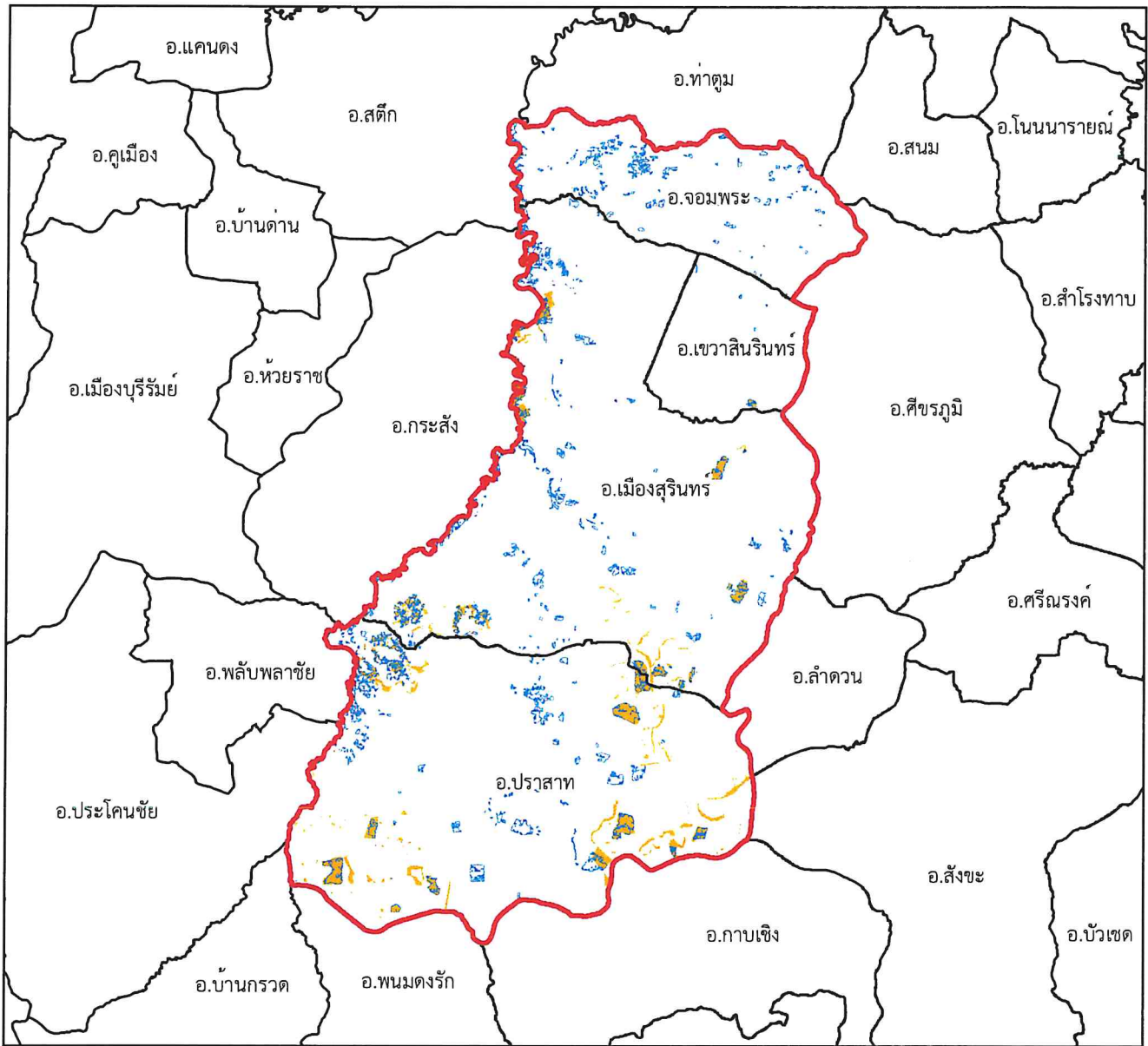


*Handwritten signature*





แผนที่พื้นที่รับผิดชอบหน่วยป้องกันรักษาป่า  
ที่ สร.๒ (เขาแหลม-ทุ่งมน)  
สำนักจัดการทรัพยากรป่าไม้ที่ ๘ (นครราชสีมา)










๑:๕๘๒,๐๐๐

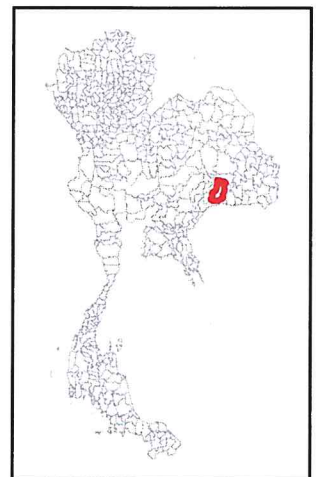
Datum : WGS๑๙๘๔

๐ ๓.๒๕๖.๕ ๑๓ ๑๙.๕ ๒๖ กิโลเมตร

พื้นที่ดูแลรับผิดชอบ : ๑,๓๔๗,๓๖๔.๘๒ ไร่  
พื้นที่ป่าสงวนแห่งชาติ : ๔๕,๕๕๒.๙๙ ไร่  
พื้นที่ป่าคงสภาพ : ๕๗,๑๗๘.๙๗ ไร่

คำอธิบายสัญลักษณ์


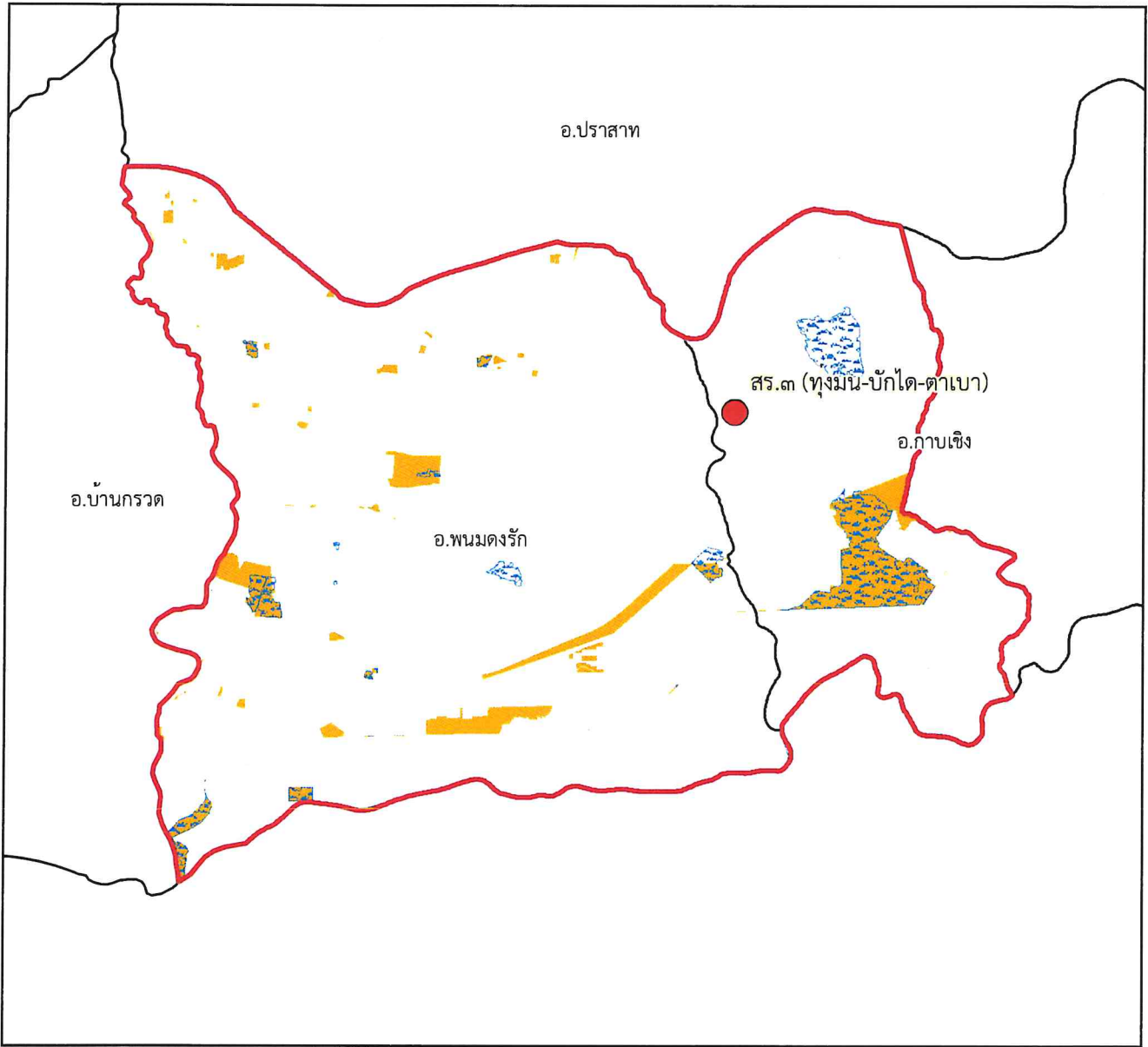
-  พื้นที่ป่าสงวนแห่งชาติ
-  พื้นที่ป่าคงสภาพ ปี พ.ศ. ๒๕๖๕
-  ขอบเขตการปกครอง (อำเภอ)
-  ขอบเขตพื้นที่หน่วยป้องกันรักษาป่า
-  ที่ตั้งหน่วยป้องกันรักษาป่า
-  ที่ตั้งหน่วยป้องกันรักษาป่า (รับมอบกรมอุทยานฯ)
-  ที่ตั้งฐานป้องกันรักษาป่า (รับมอบกรมอุทยานฯ)







แผนที่พื้นที่รับผิดชอบหน่วยป้องกันรักษาป่า  
ที่ สร.๓ (ทุ่งมน-บักได-ตาเบา)  
สำนักจัดการทรัพยากรป่าไม้ที่ ๘ (นครราชสีมา)



๑:๑๙๗,๐๐๐

Datum : WGS๑๙๘๔








๐ ๑ ๒ ๔ ๖ กิโลเมตร

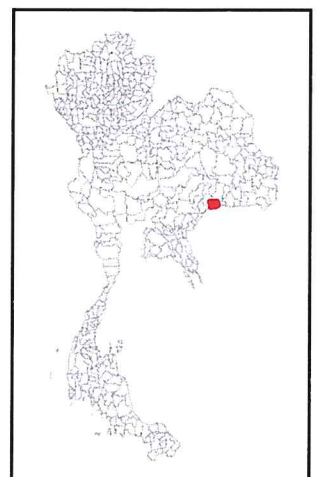
พื้นที่ดูแลรับผิดชอบ : ๑๑๔,๒๗๐.๕๕ ไร่

พื้นที่ป่าสงวนแห่งชาติ : ๑๓,๙๕๓.๘๒ ไร่

พื้นที่ป่าคงสภาพ : ๙,๘๐๕.๗๕ ไร่

คำอธิบายสัญลักษณ์

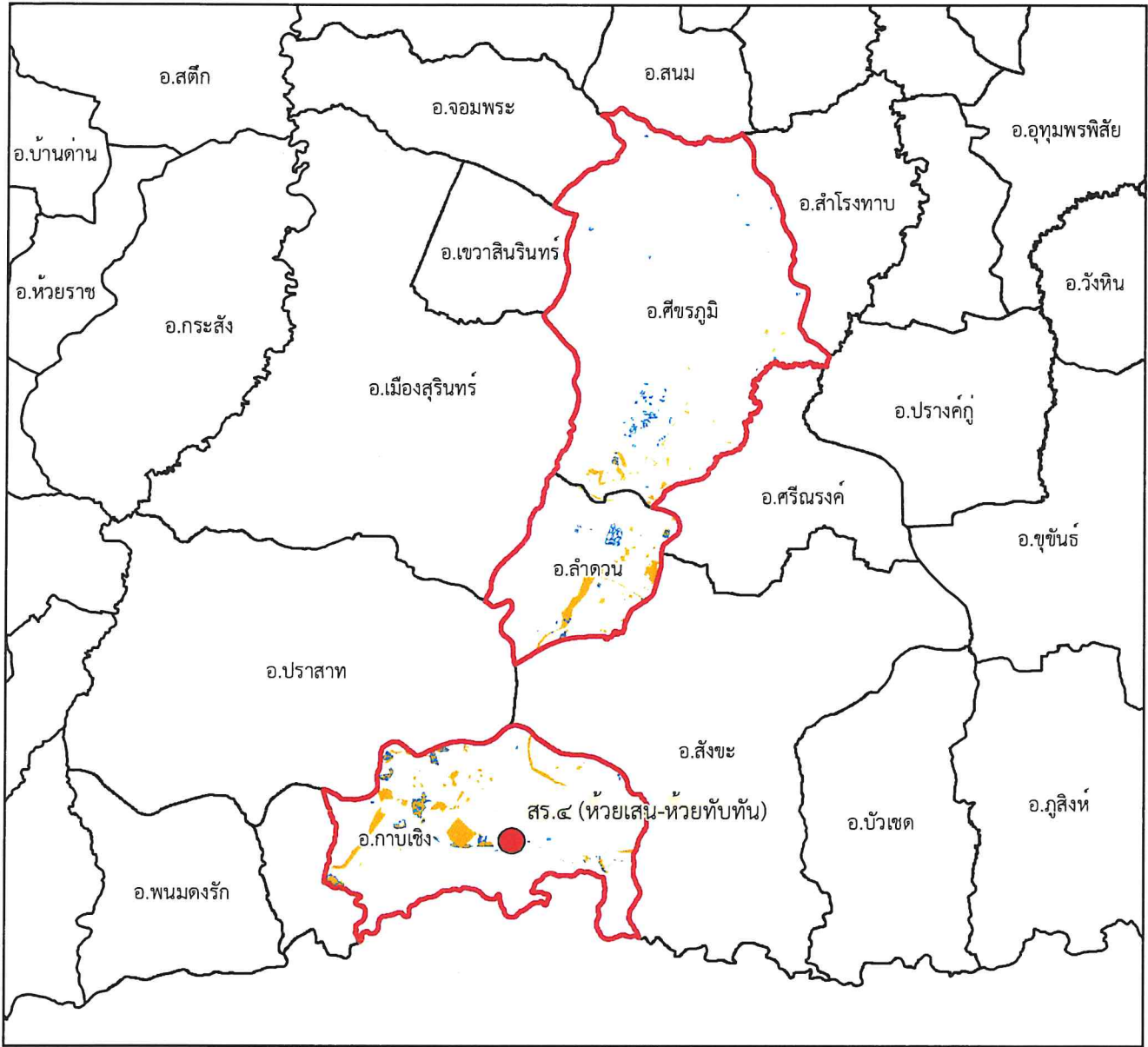
-  พื้นที่ป่าสงวนแห่งชาติ
-  พื้นที่ป่าคงสภาพ ปี พ.ศ. ๒๕๖๕
-  ขอบเขตการปกครอง (อำเภอ)
-  ขอบเขตพื้นที่หน่วยป้องกันรักษาป่า
-  ที่ตั้งหน่วยป้องกันรักษาป่า
-  ที่ตั้งหน่วยป้องกันรักษาป่า (รับมอบกรมอุทยานฯ)
-  ที่ตั้งฐานป้องกันรักษาป่า (รับมอบกรมอุทยานฯ)



*Handwritten signature*



แผนที่พื้นที่รับผิดชอบหน่วยป้องกันรักษาป่า  
ที่ สร.๔ (ห้วยเสน-ห้วยทับทัน)  
สำนักจัดการทรัพยากรป่าไม้ที่ ๘ (นครราชสีมา)



๑:๖๐๕,๐๐๐

Datum : WGS๑๙๘๔








๐ ๓.๒๕๖.๕ ๑๓ ๑๙.๕ ๒๖ กิโลเมตร

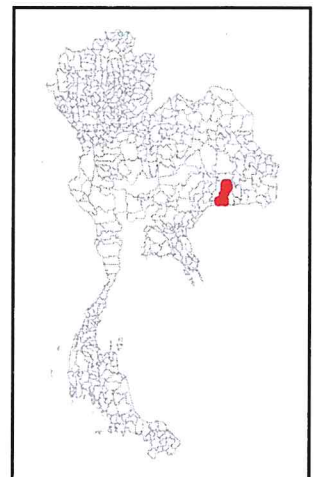
พื้นที่ดูแลรับผิดชอบ : ๕๙๗,๑๐๙.๑๑ ไร่

พื้นที่ป่าสงวนแห่งชาติ : ๒๗,๖๐๖.๘๑ ไร่

พื้นที่ป่าคงสภาพ : ๘,๒๗๘.๔๘ ไร่

คำอธิบายสัญลักษณ์

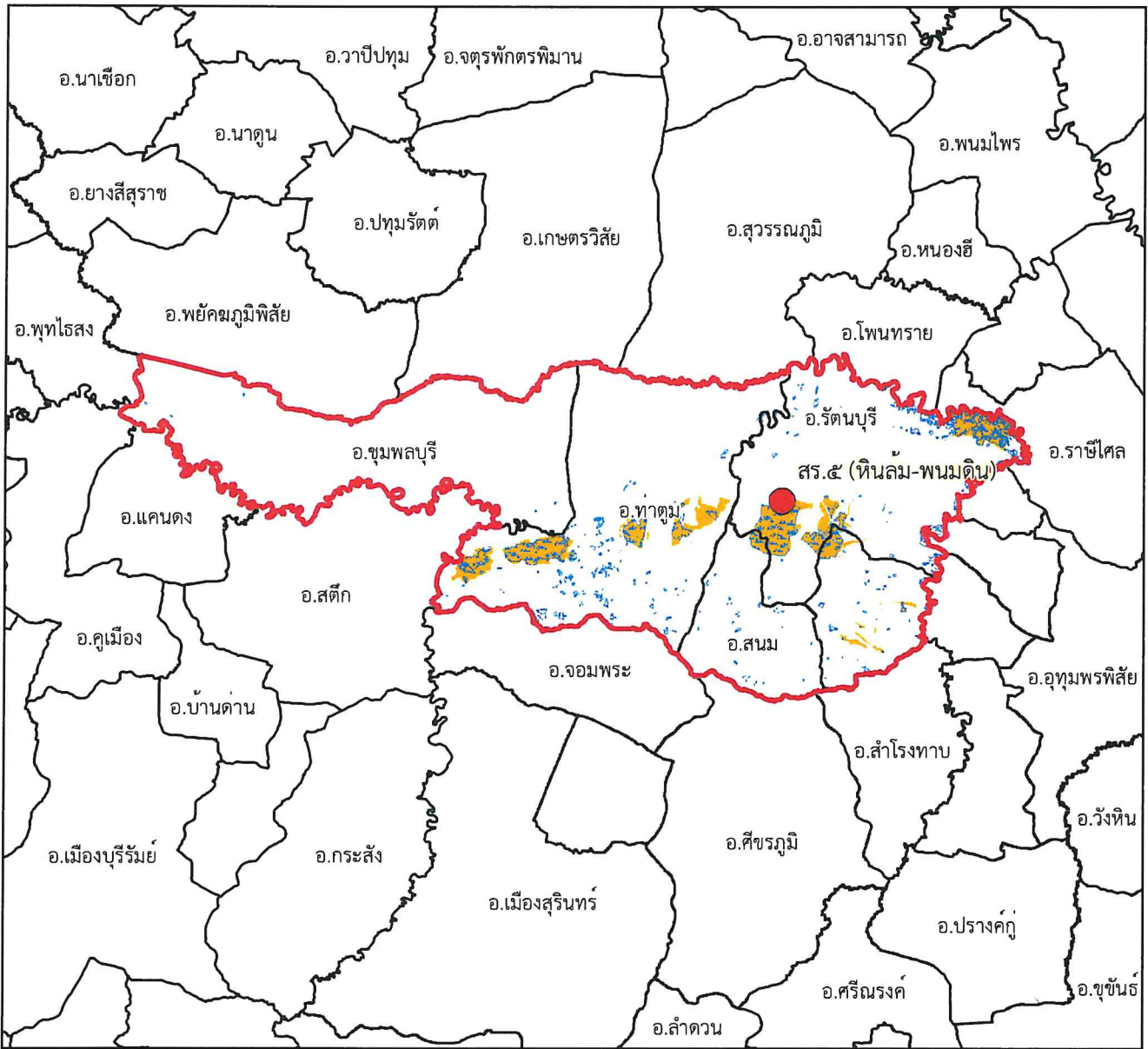
-  พื้นที่ป่าสงวนแห่งชาติ
-  พื้นที่ป่าคงสภาพ ปี พ.ศ. ๒๕๖๕
-  ขอบเขตการปกครอง (อำเภอ)
-  ขอบเขตพื้นที่หน่วยป้องกันรักษาป่า
-  ที่ตั้งหน่วยป้องกันรักษาป่า
-  ที่ตั้งหน่วยป้องกันรักษาป่า (รับมอบกรมอุทยานฯ)
-  ที่ตั้งฐานป้องกันรักษาป่า (รับมอบกรมอุทยานฯ)



*Handwritten signature*



# แผนที่พื้นที่รับผิดชอบหน่วยป้องกันรักษาป่า ที่ สร.๕ (หินล้ม-พนมดิน) สำนักจัดการทรัพยากรป่าไม้ที่ ๘ (นครราชสีมา)



๑:๗๑๕,๐๐๐

Datum : WGS๑๙๘๔

๐ ๔ ๘ ๑๖ ๒๔ ๓๒ กิโลเมตร

พื้นที่ดูแลรับผิดชอบ : ๗๙๙,๑๔๔.๒๓ ไร่  
พื้นที่ป่าสงวนแห่งชาติ : ๘๔,๒๔๔.๓๖ ไร่  
พื้นที่ป่าคงสภาพ : ๗๕,๒๙๑.๗๖ ไร่

## คำอธิบายสัญลักษณ์

- พื้นที่ป่าสงวนแห่งชาติ
- พื้นที่ป่าคงสภาพ ปี พ.ศ. ๒๕๖๕
- ขอบเขตการปกครอง (อำเภอ)
- ขอบเขตพื้นที่หน่วยป้องกันรักษาป่า
- ที่ตั้งหน่วยป้องกันรักษาป่า
- ที่ตั้งหน่วยป้องกันรักษาป่า (รับมอบกรมอุทยานฯ)
- ที่ตั้งฐานป้องกันรักษาป่า (รับมอบกรมอุทยานฯ)

