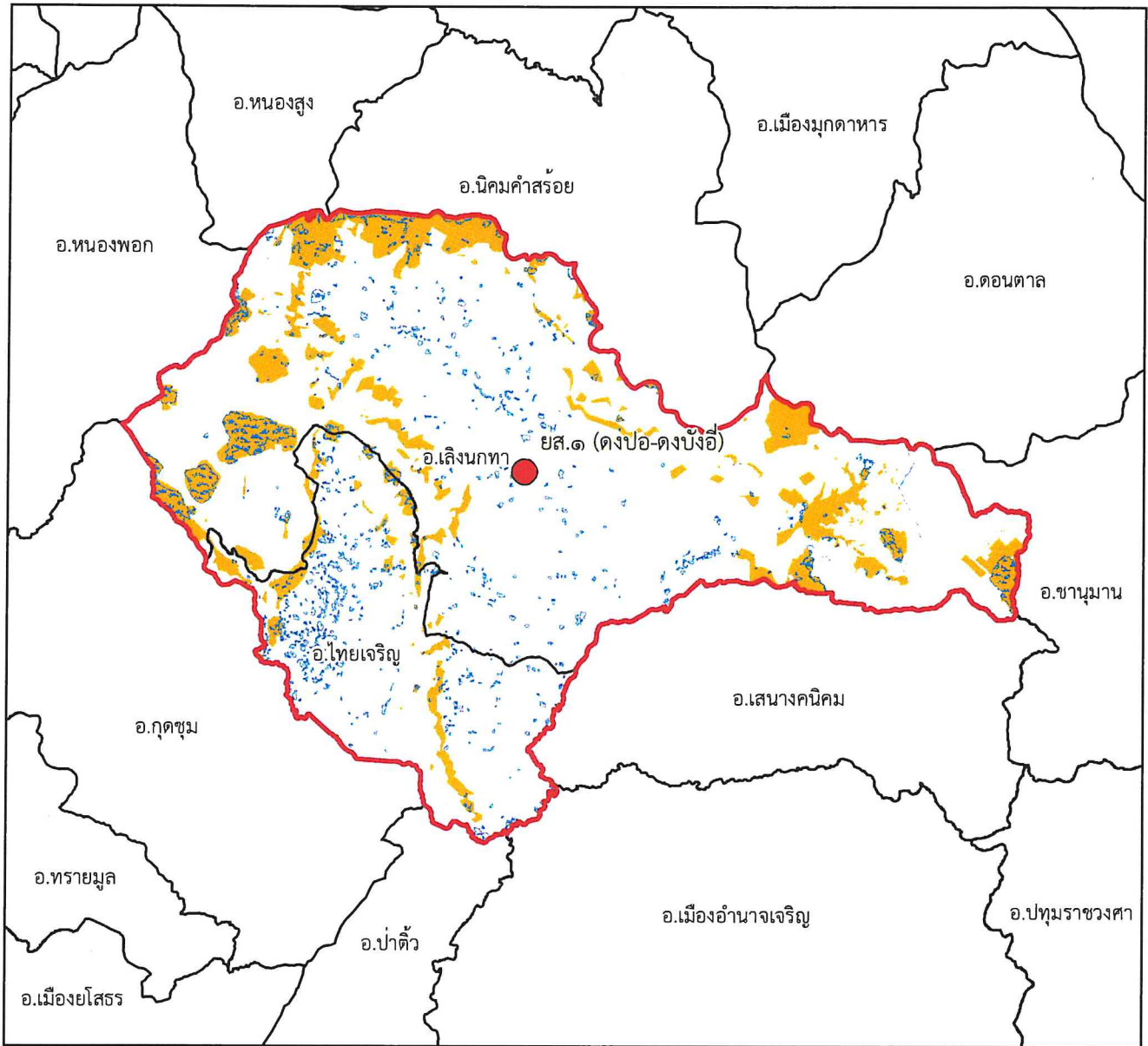




แผนที่พื้นที่รับผิดชอบหน่วยป้องกันรักษาป่า ที่ ยส.๑ (ดงปอ-ดงบังอี) สำนักจัดการทรัพยากรป่าไม้ที่ ๗ สาขาอุบลราชธานี



๑:๓๙๒,๐๐๐

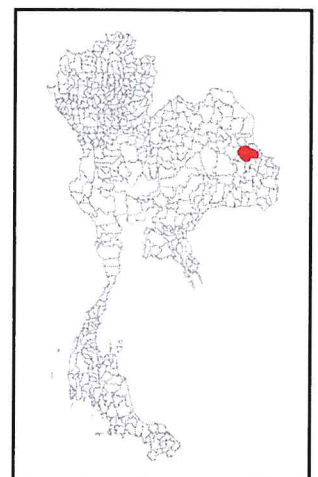
Datum : WGS๑๙๘๔

๐ ๒ ๔ ๘ ๑๒ ๑๖ กิโลเมตร

พื้นที่ดูแลรับผิดชอบ : ๔๗๕,๒๒๒.๘๖ ไร่
พื้นที่ป่าสงวนแห่งชาติ : ๑๐๑,๒๓๐.๑๒ ไร่
พื้นที่ป่าคงสภาพ : ๓๒,๙๗๒.๓๘ ไร่

คำอธิบายสัญลักษณ์

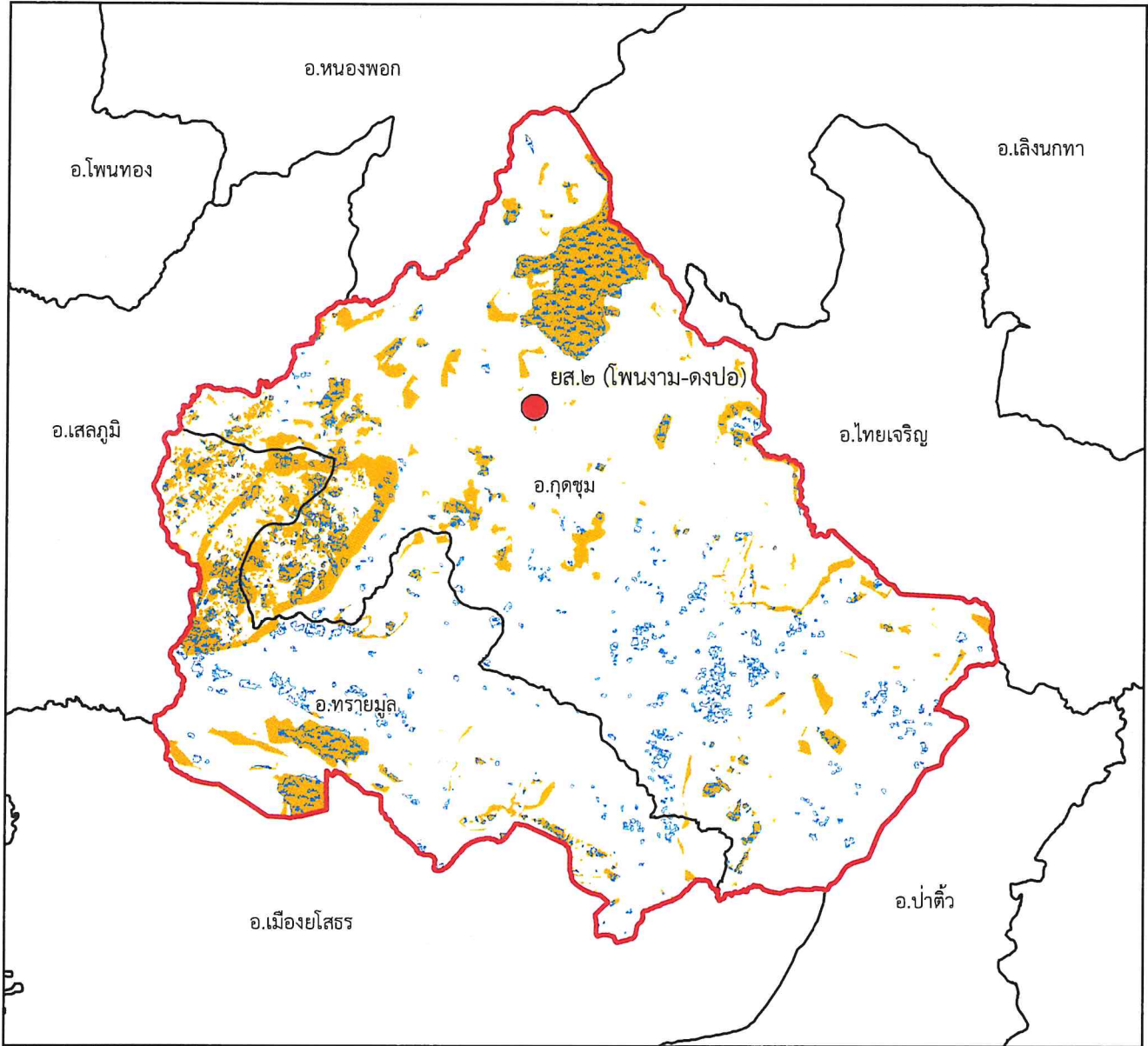
- พื้นที่ป่าสงวนแห่งชาติ
- พื้นที่ป่าคงสภาพ ปี พ.ศ. ๒๕๖๕
- ขอบเขตการปกครอง (อำเภอ)
- ขอบเขตพื้นที่หน่วยป้องกันรักษาป่า
- ที่ตั้งหน่วยป้องกันรักษาป่า
- ที่ตั้งหน่วยป้องกันรักษาป่า (รับมอบกรมอุทยานฯ)
- ที่ตั้งฐานป้องกันรักษาป่า (รับมอบกรมอุทยานฯ)



Signature



แผนที่พื้นที่รับผิดชอบหน่วยป้องกันรักษาป่า
ที่ ยส.๒ (โพนงาม-ดงปอ)
สำนักจัดการทรัพยากรป่าไม้ที่ ๗ สาขาอุบลราชธานี










๑:๒๗๔,๐๐๐

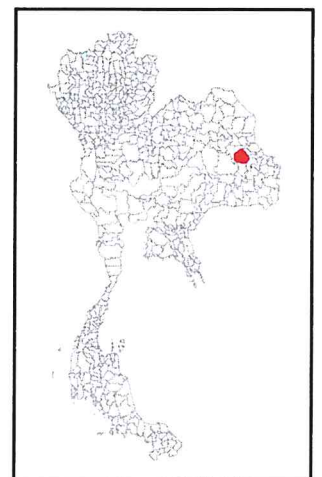
Datum : WGS๑๙๘๔

๐ ๑.๕ ๓ ๖ ๙ ๑๒ กิโลเมตร

พื้นที่ดูแลรับผิดชอบ : ๒๗๘,๗๓๔.๗ ไร่
พื้นที่ป่าสงวนแห่งชาติ : ๗๑,๕๙๗.๕๘ ไร่
พื้นที่ป่าคงสภาพ : ๓๗,๔๓๐.๑๗ ไร่

คำอธิบายสัญลักษณ์

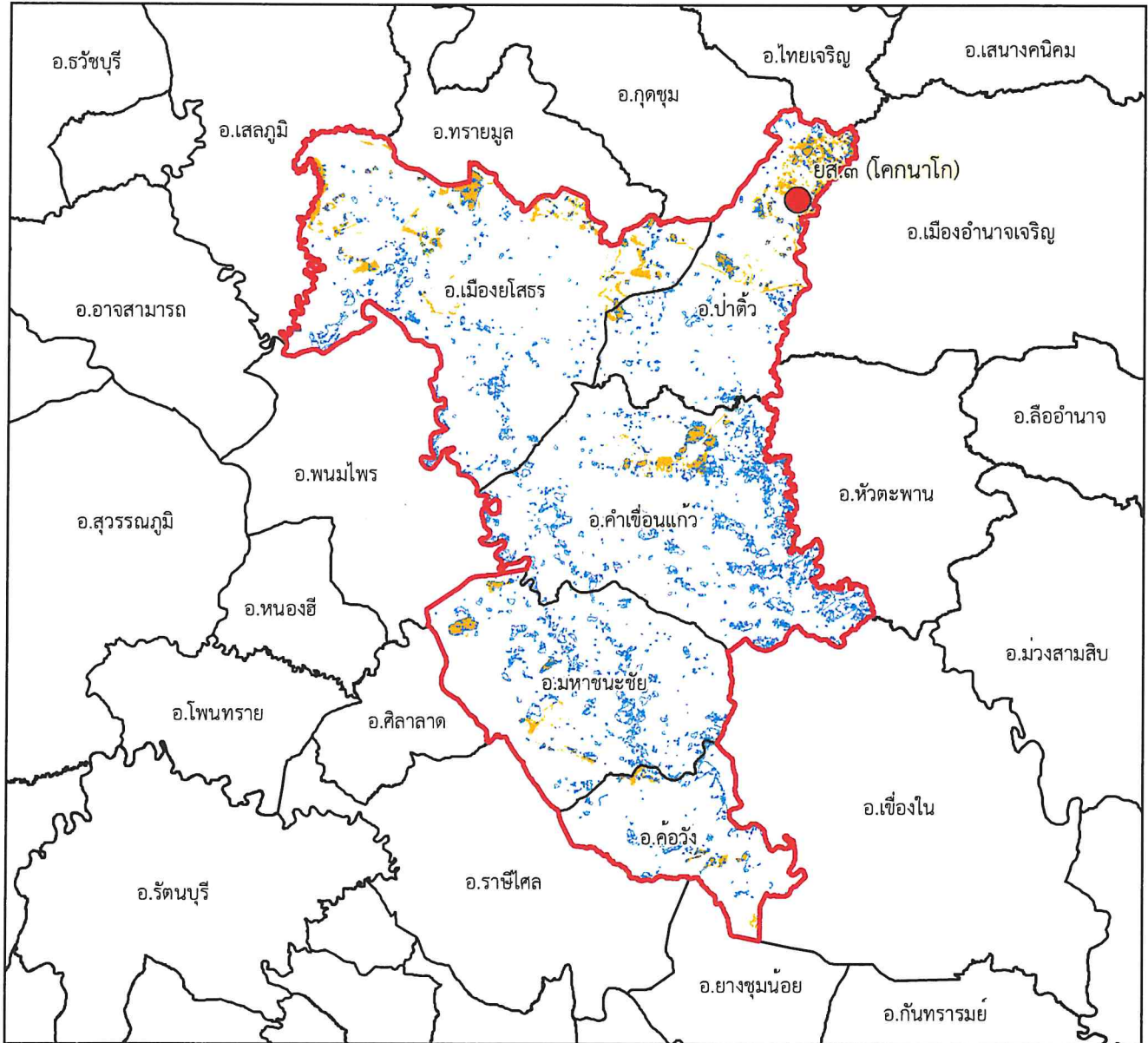
-  พื้นที่ป่าสงวนแห่งชาติ
-  พื้นที่ป่าคงสภาพ ปี พ.ศ. ๒๕๖๕
-  ขอบเขตการปกครอง (อำเภอ)
-  ขอบเขตพื้นที่หน่วยป้องกันรักษาป่า
-  ที่ตั้งหน่วยป้องกันรักษาป่า
-  ที่ตั้งหน่วยป้องกันรักษาป่า (รับมอบกรมอุทยานฯ)
-  ที่ตั้งฐานป้องกันรักษาป่า (รับมอบกรมอุทยานฯ)



[Handwritten signature]




แผนที่พื้นที่รับผิดชอบหน่วยป้องกันรักษาป่า ที่ ยส.๓ (โคกนาโก) สำนักจัดการทรัพยากรป่าไม้ที่ ๗ สาขาอุบลราชธานี



๑:๕๖๓,๐๐๐

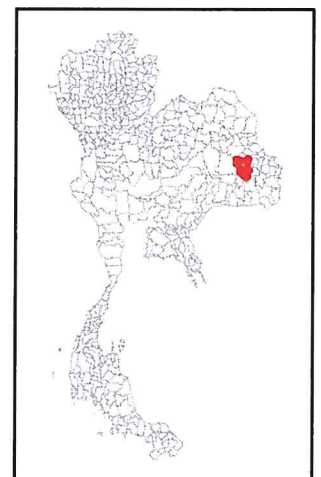
Datum : WGS๑๙๘๔



พื้นที่ดูแลรับผิดชอบ : ๑,๒๐๓,๒๐๕.๙๙ ไร่
พื้นที่ป่าสงวนแห่งชาติ : ๕๑,๑๑๓.๗๓ ไร่
พื้นที่ป่าคงสภาพ : ๑๐๑,๗๑๗.๙๗ ไร่

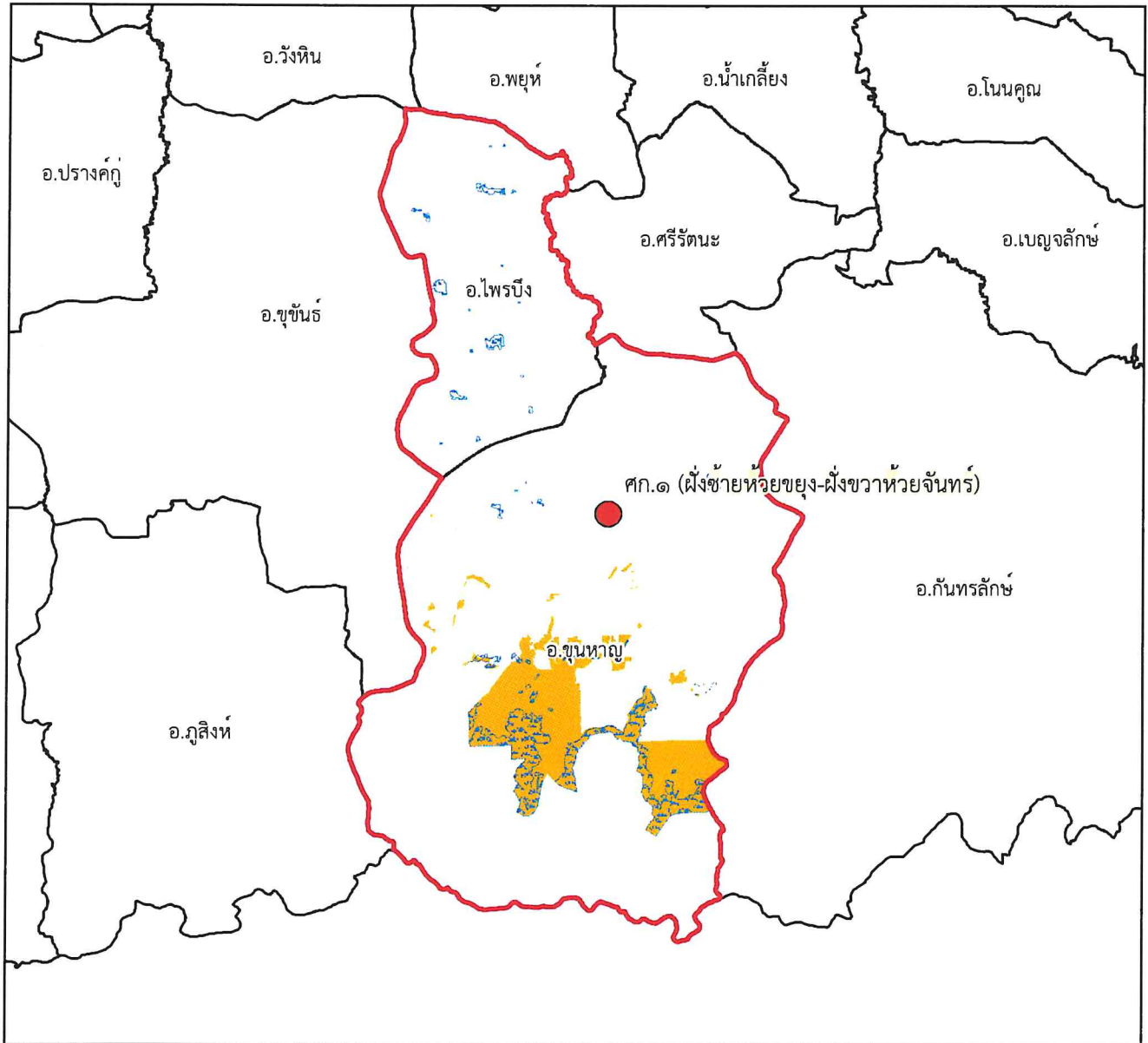
คำอธิบายสัญลักษณ์

- พื้นที่ป่าสงวนแห่งชาติ
- พื้นที่ป่าคงสภาพ ปี พ.ศ. ๒๕๖๕
- ขอบเขตการปกครอง (อำเภอ)
- ขอบเขตพื้นที่หน่วยป้องกันรักษาป่า
- ที่ตั้งหน่วยป้องกันรักษาป่า
- ที่ตั้งหน่วยป้องกันรักษาป่า (รับมอบกรมอุทยานฯ)
- ที่ตั้งฐานป้องกันรักษาป่า (รับมอบกรมอุทยานฯ)





แผนที่พื้นที่รับผิดชอบหน่วยป้องกันรักษาป่า ที่ ศก.๑ (ฝั่งซ้ายห้วยขยุง-ฝั่งขวาห้วยจันทร์) สำนักจัดการทรัพยากรป่าไม้ที่ ๗ สาขาอุบลราชธานี



๑:๔๒๙,๐๐๐

Datum : WGS๑๙๘๔

๐ ๒.๒๕๔.๕ ๙ ๑๓.๕ ๑๘ กิโลเมตร

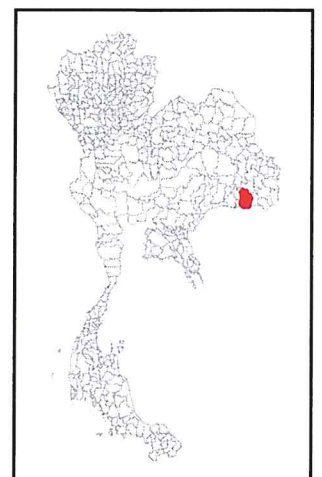
พื้นที่ดูแลรับผิดชอบ : ๓๗๐,๕๘๓.๖๑ ไร่

พื้นที่ป่าสงวนแห่งชาติ : ๖๕,๙๔๐.๔๖ ไร่

พื้นที่ป่าคงสภาพ : ๒๕,๖๒๑.๗๒ ไร่

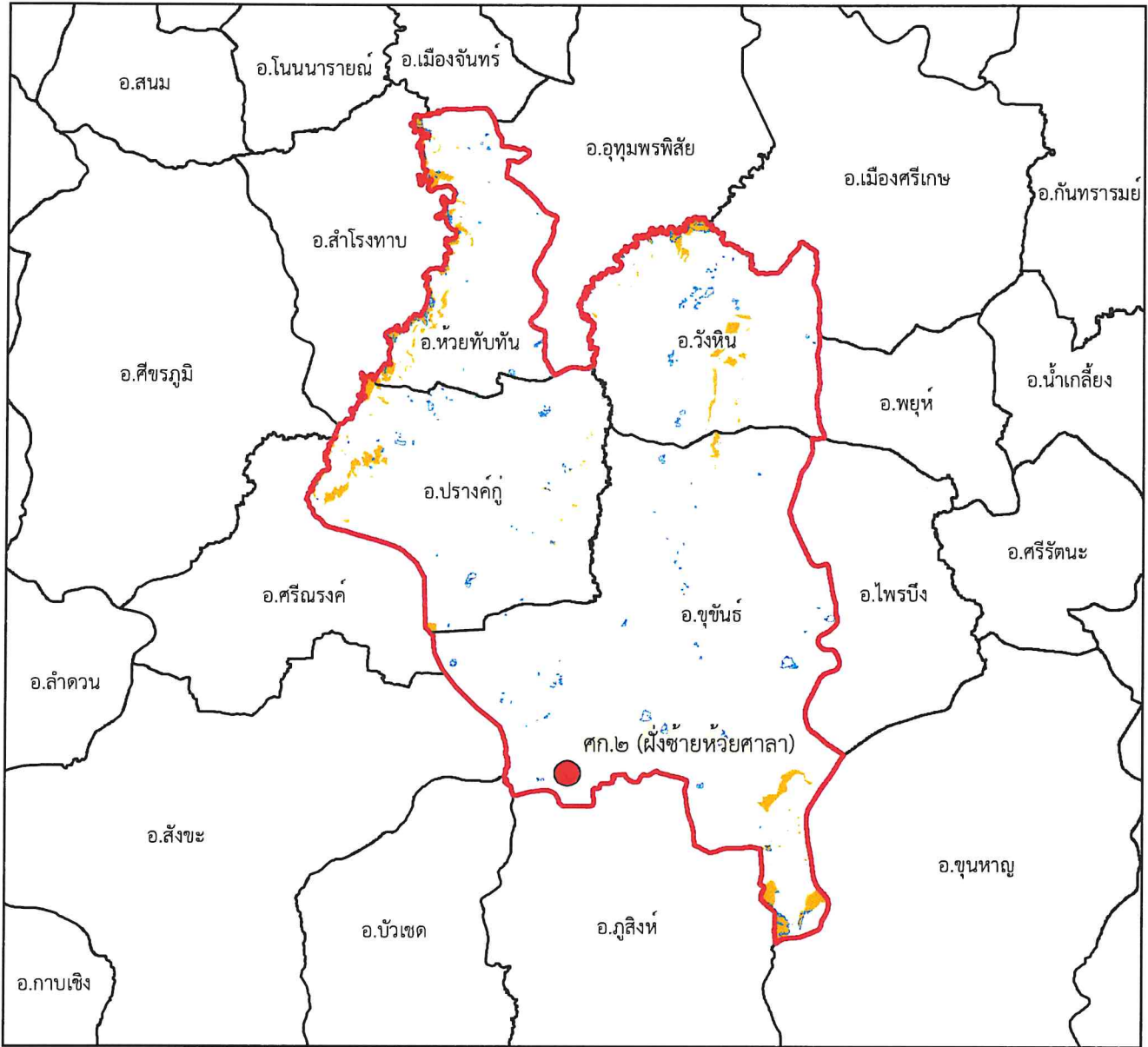
คำอธิบายสัญลักษณ์

- พื้นที่ป่าสงวนแห่งชาติ
- พื้นที่ป่าคงสภาพ ปี พ.ศ. ๒๕๖๕
- ขอบเขตการปกครอง (อำเภอ)
- ขอบเขตพื้นที่หน่วยป้องกันรักษาป่า
- ที่ตั้งหน่วยป้องกันรักษาป่า
- ที่ตั้งหน่วยป้องกันรักษาป่า (รับมอบกรมอุทยานฯ)
- ที่ตั้งฐานป้องกันรักษาป่า (รับมอบกรมอุทยานฯ)





แผนที่พื้นที่รับผิดชอบหน่วยป้องกันรักษาป่า ที่ ศก.๒ (ฝั่งซ้ายห้วยศาลา) สำนักจัดการทรัพยากรป่าไม้ที่ ๗ สาขาอุบลราชธานี



๑:๕๐๐,๐๐๐

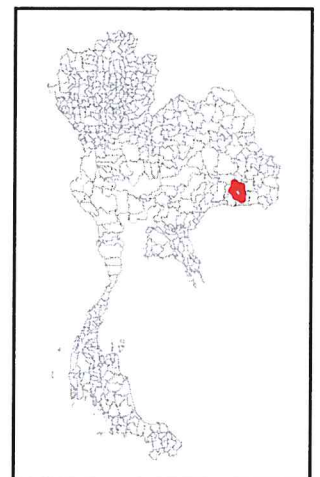
Datum : WGS๑๙๘๔

๐ ๒.๗๕๕.๕ ๑๑ ๑๖.๕ ๒๒ กิโลเมตร

พื้นที่ดูแลรับผิดชอบ : ๗๘๐,๖๕๕.๘๒ ไร่
พื้นที่ป่าสงวนแห่งชาติ : ๒๗,๒๘๑.๙๓ ไร่
พื้นที่ป่าคงสภาพ : ๑๐,๓๗๖.๗๖ ไร่

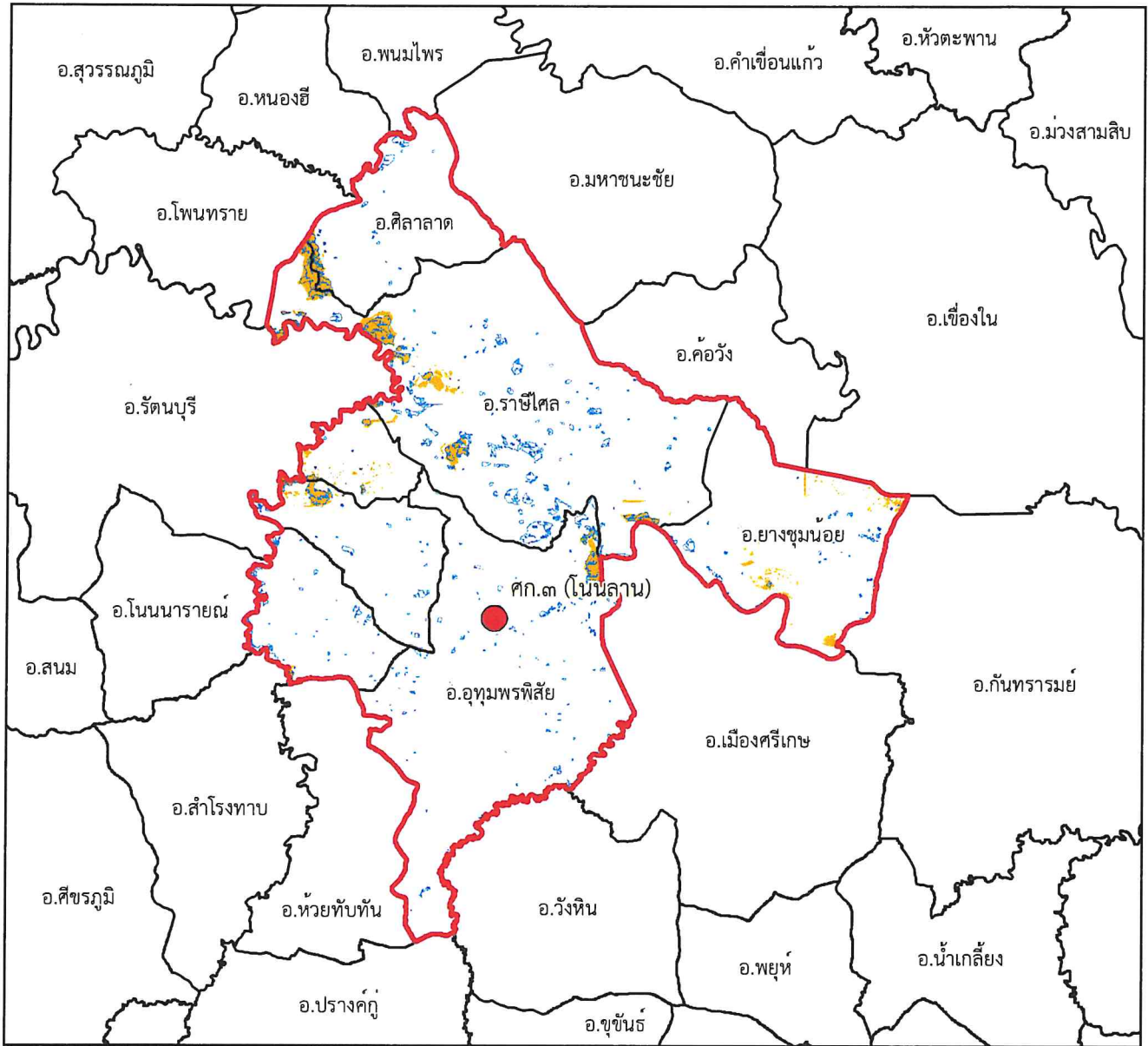
คำอธิบายสัญลักษณ์

- พื้นที่ป่าสงวนแห่งชาติ
- พื้นที่ป่าคงสภาพ ปี พ.ศ. ๒๕๖๕
- ขอบเขตการปกครอง (อำเภอ)
- ขอบเขตพื้นที่หน่วยป้องกันรักษาป่า
- ที่ตั้งหน่วยป้องกันรักษาป่า
- ที่ตั้งหน่วยป้องกันรักษาป่า (รับมอบกรมอุทยานฯ)
- ที่ตั้งฐานป้องกันรักษาป่า (รับมอบกรมอุทยานฯ)





แผนที่พื้นที่รับผิดชอบหน่วยป้องกันรักษาป่า ที่ ศก.๓ (โนนลาน) สำนักจัดการทรัพยากรป่าไม้ที่ ๗ สาขาอุบลราชธานี










๑:๕๐๒,๐๐๐

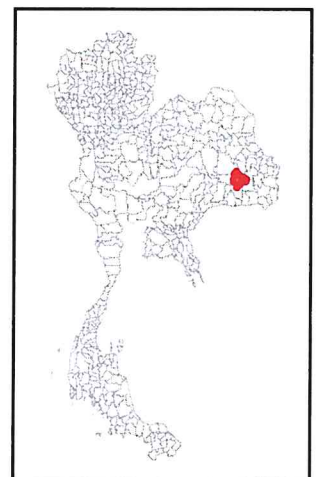
Datum : WGS๑๙๘๔

๐ ๒.๗๕๕.๕ ๑๑ ๑๖.๕ ๒๒ กิโลเมตร

พื้นที่ดูแลรับผิดชอบ : ๙๑๖,๘๘๓.๕๕ ไร่
พื้นที่ป่าสงวนแห่งชาติ : ๒๗,๗๙๔.๐๖ ไร่
พื้นที่ป่าคงสภาพ : ๓๖,๔๖๔.๕ ไร่

คำอธิบายสัญลักษณ์

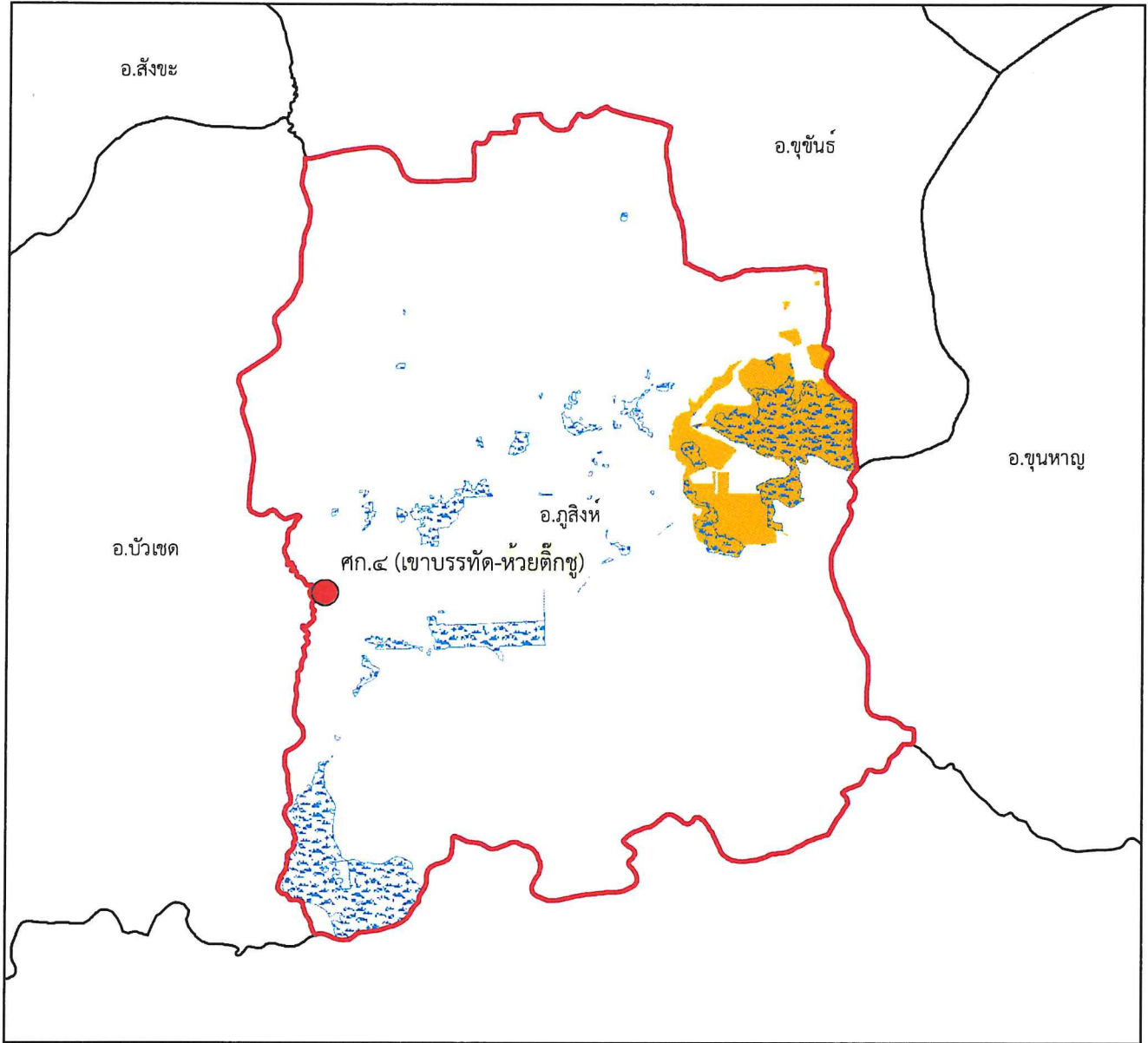
-  พื้นที่ป่าสงวนแห่งชาติ
-  พื้นที่ป่าคงสภาพ ปี พ.ศ. ๒๕๖๕
-  ขอบเขตการปกครอง (อำเภอ)
-  ขอบเขตพื้นที่หน่วยป้องกันรักษาป่า
-  ที่ตั้งหน่วยป้องกันรักษาป่า
-  ที่ตั้งหน่วยป้องกันรักษาป่า (รับมอบกรมอุทยานฯ)
-  ที่ตั้งฐานป้องกันรักษาป่า (รับมอบกรมอุทยานฯ)



Handwritten signature



แผนที่พื้นที่รับผิดชอบหน่วยป้องกันรักษาป่า ที่ ศก.๔ (เขาบรรทัด-ห้วยตึกชู) สำนักจัดการทรัพยากรป่าไม้ที่ ๗ สาขาอุบลราชธานี



๑:๒๓๘,๐๐๐

Datum : WGS๑๙๘๔

๐ ๑.๒๕๒.๕ ๕ ๗.๕ ๑๐ กิโลเมตร

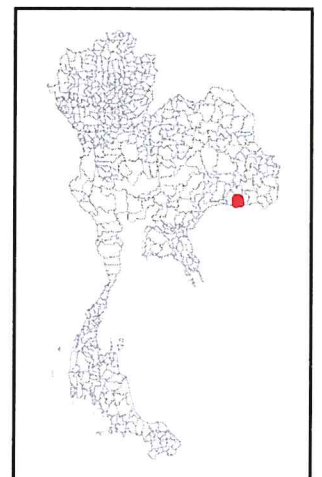
พื้นที่ดูแลรับผิดชอบ : ๑๓๐,๔๗๐.๔๑ ไร่

พื้นที่ป่าสงวนแห่งชาติ : ๒๐,๔๔๕.๙๑ ไร่

พื้นที่ป่าคงสภาพ : ๒๘,๑๘๐.๕๑ ไร่

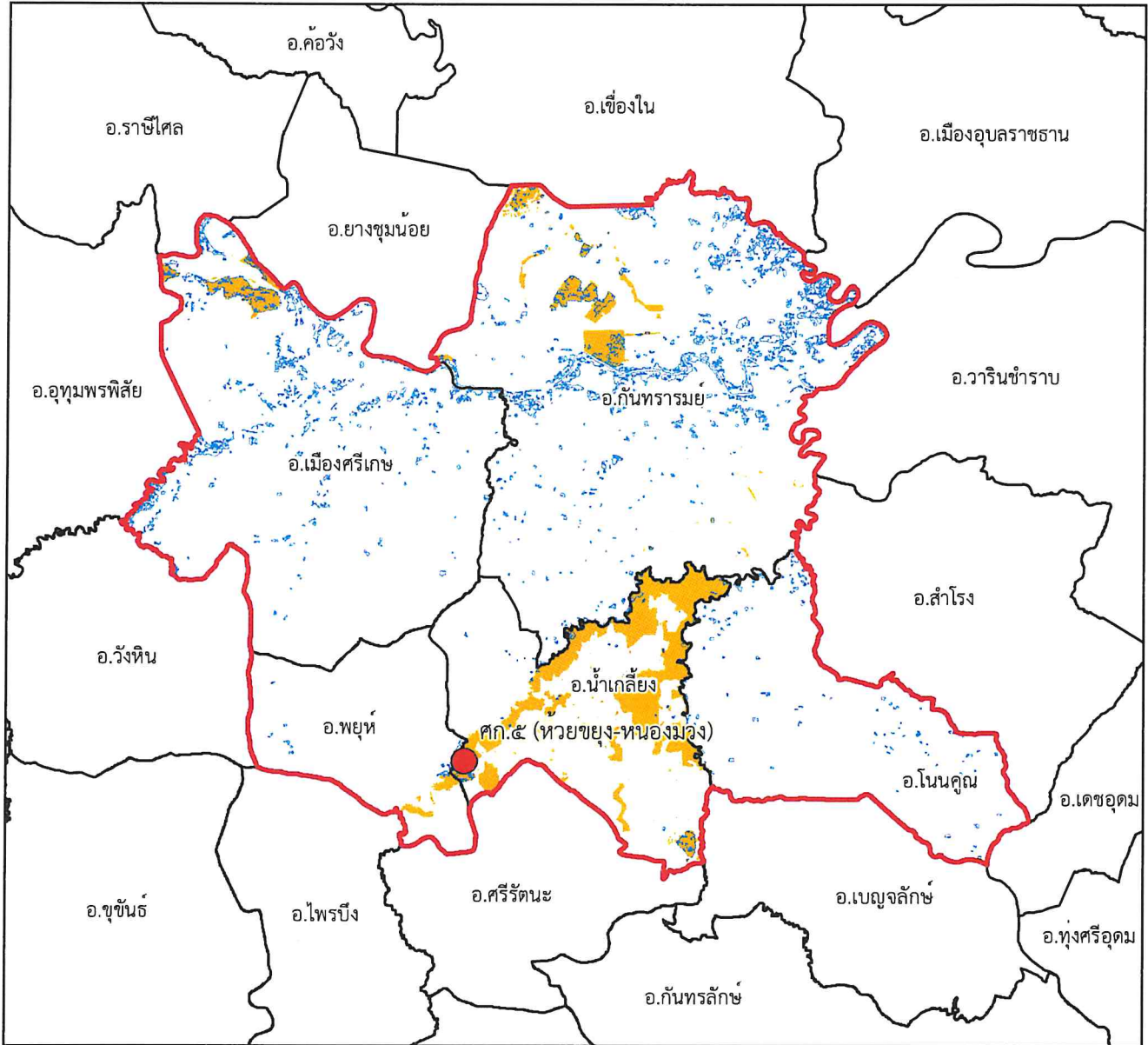
คำอธิบายสัญลักษณ์

- พื้นที่ป่าสงวนแห่งชาติ
- พื้นที่ป่าคงสภาพ ปี พ.ศ. ๒๕๖๕
- ขอบเขตการปกครอง (อำเภอ)
- ขอบเขตพื้นที่หน่วยป้องกันรักษาป่า
- ที่ตั้งหน่วยป้องกันรักษาป่า
- ที่ตั้งหน่วยป้องกันรักษาป่า (รับมอบกรมอุทยานฯ)
- ที่ตั้งฐานป้องกันรักษาป่า (รับมอบกรมอุทยานฯ)





แผนที่พื้นที่รับผิดชอบหน่วยป้องกันรักษาป่า ที่ ศก.๕ (ห้วยขยุง-หนองม่วง) สำนักจัดการทรัพยากรป่าไม้ที่ ๗ สาขาอุบลราชธานี



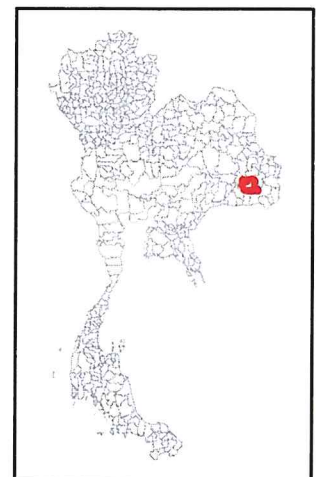
๑:๕๕๐,๐๐๐

Datum : WGS๑๙๘๔

๐ ๒.๕ ๕ ๑๐ ๑๕ ๒๐ กิโลเมตร

คำอธิบายสัญลักษณ์

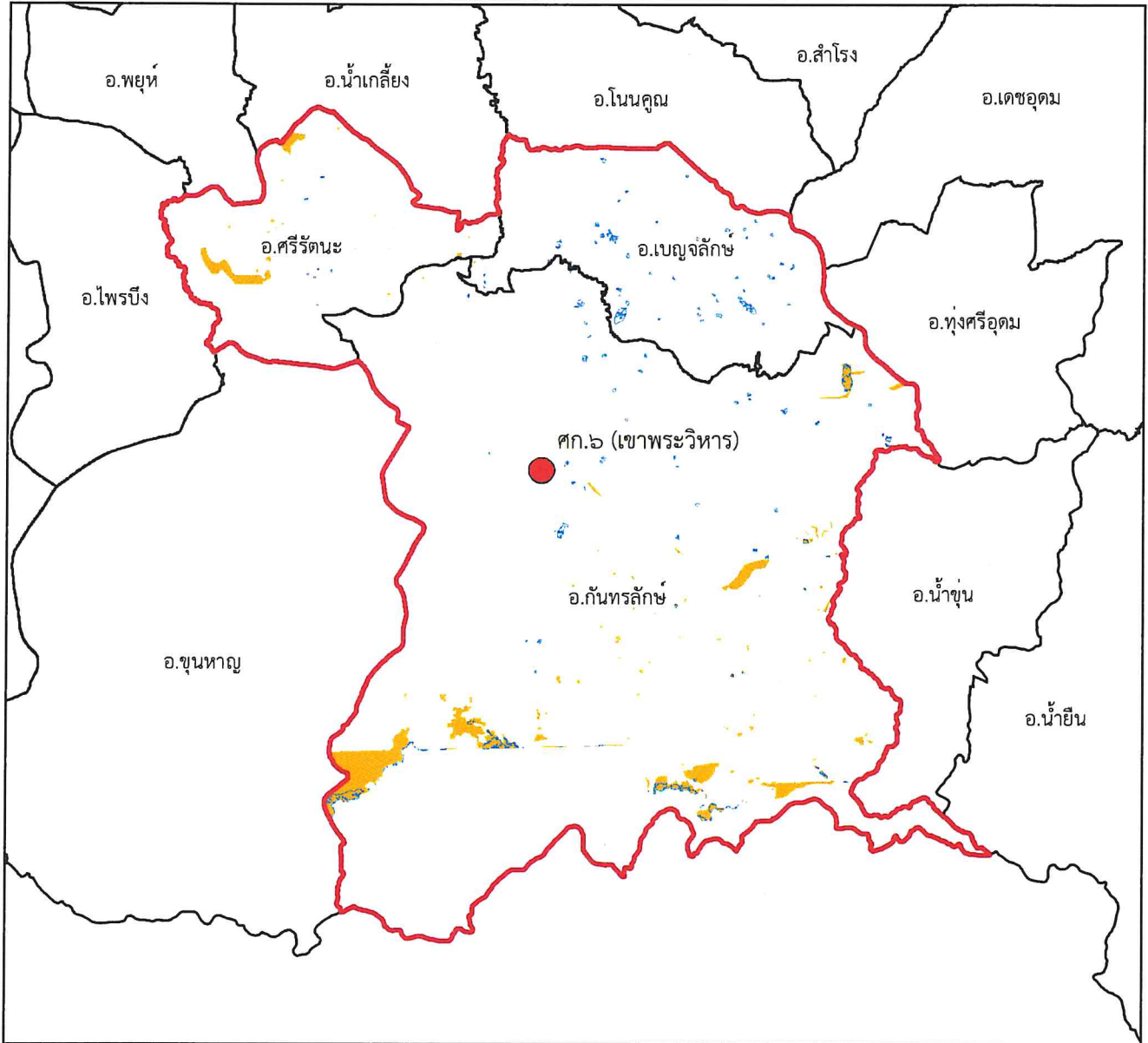
- พื้นที่ป่าสงวนแห่งชาติ
- พื้นที่ป่าคงสภาพ ปี พ.ศ. ๒๕๖๕
- ขอบเขตการปกครอง (อำเภอ)
- ขอบเขตพื้นที่หน่วยป้องกันรักษาป่า
- ที่ตั้งหน่วยป้องกันรักษาป่า
- ที่ตั้งหน่วยป้องกันรักษาป่า (รับมอบกรมอุทยานฯ)
- ที่ตั้งฐานป้องกันรักษาป่า (รับมอบกรมอุทยานฯ)



พื้นที่ดูแลรับผิดชอบ : ๑,๐๑๙,๔๗๒.๗๗ ไร่
พื้นที่ป่าสงวนแห่งชาติ : ๖๙,๒๓๒.๙๘ ไร่
พื้นที่ป่าคงสภาพ : ๕๘,๙๑๕.๕๘ ไร่



แผนที่พื้นที่รับผิดชอบหน่วยป้องกันรักษาป่า ที่ ศก.๖ (เขาพระวิหาร) สำนักจัดการทรัพยากรป่าไม้ที่ ๗ สาขาอุบลราชธานี



๑:๔๒๕,๐๐๐

Datum : WGS๑๙๘๔








๐ ๒๒๕๔.๕ ๙ ๑๓.๕ ๑๘ กิโลเมตร

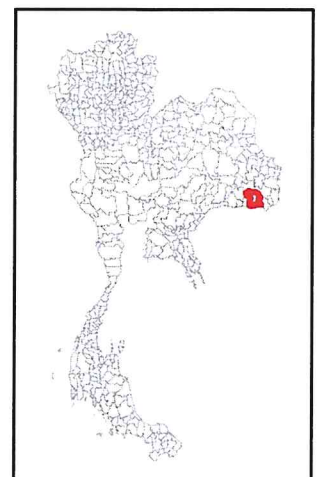
พื้นที่ดูแลรับผิดชอบ : ๔๐๙,๕๓๘.๘๓ ไร่

พื้นที่ป่าสงวนแห่งชาติ : ๒๔,๗๖๕.๘๕ ไร่

พื้นที่ป่าคงสภาพ : ๖,๖๔๑.๐๓ ไร่

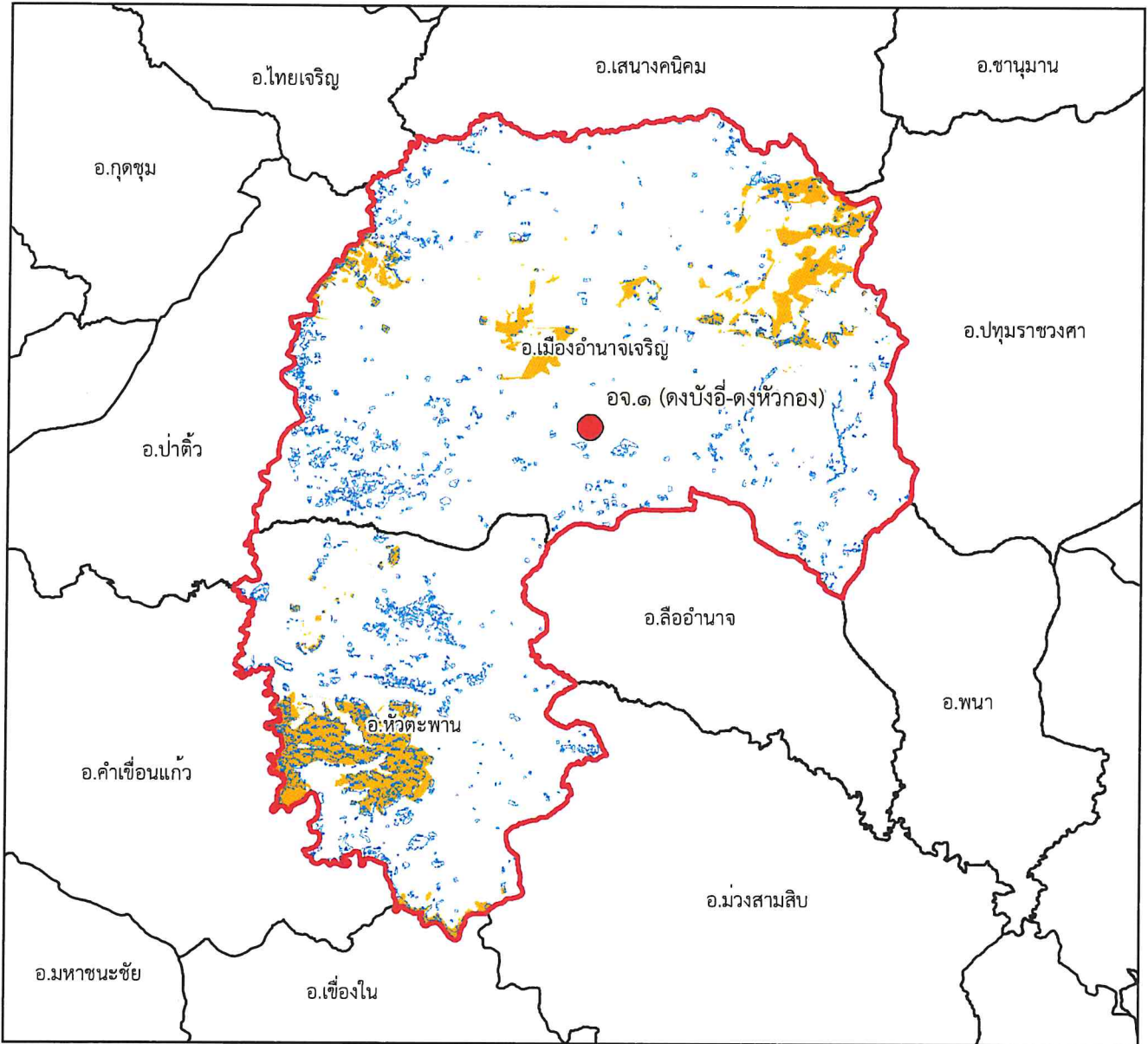
คำอธิบายสัญลักษณ์

-  พื้นที่ป่าสงวนแห่งชาติ
-  พื้นที่ป่าคงสภาพ ปี พ.ศ. ๒๕๖๕
-  ขอบเขตการปกครอง (อำเภอ)
-  ขอบเขตพื้นที่หน่วยป้องกันรักษาป่า
-  ที่ตั้งหน่วยป้องกันรักษาป่า
-  ที่ตั้งหน่วยป้องกันรักษาป่า (รับมอบกรมอุทยานฯ)
-  ที่ตั้งฐานป้องกันรักษาป่า (รับมอบกรมอุทยานฯ)





แผนที่พื้นที่รับผิดชอบหน่วยป้องกันรักษาป่า ที่ อจ.๑ (ดงบังอี-ดงหัวกอง) สำนักจัดการทรัพยากรป่าไม้ที่ ๗ สาขาอุบลราชธานี



๑:๓๘๑,๐๐๐

Datum : WGS๑๙๘๔








๐ ๒ ๔ ๘ ๑๒ ๑๖ กิโลเมตร

พื้นที่ดูแลรับผิดชอบ : ๖๔๕,๐๙๑.๐๕ ไร่

พื้นที่ป่าสงวนแห่งชาติ : ๖๑,๕๕๑.๑๗ ไร่

พื้นที่ป่าคงสภาพ : ๕๖,๙๙๘.๓๓ ไร่

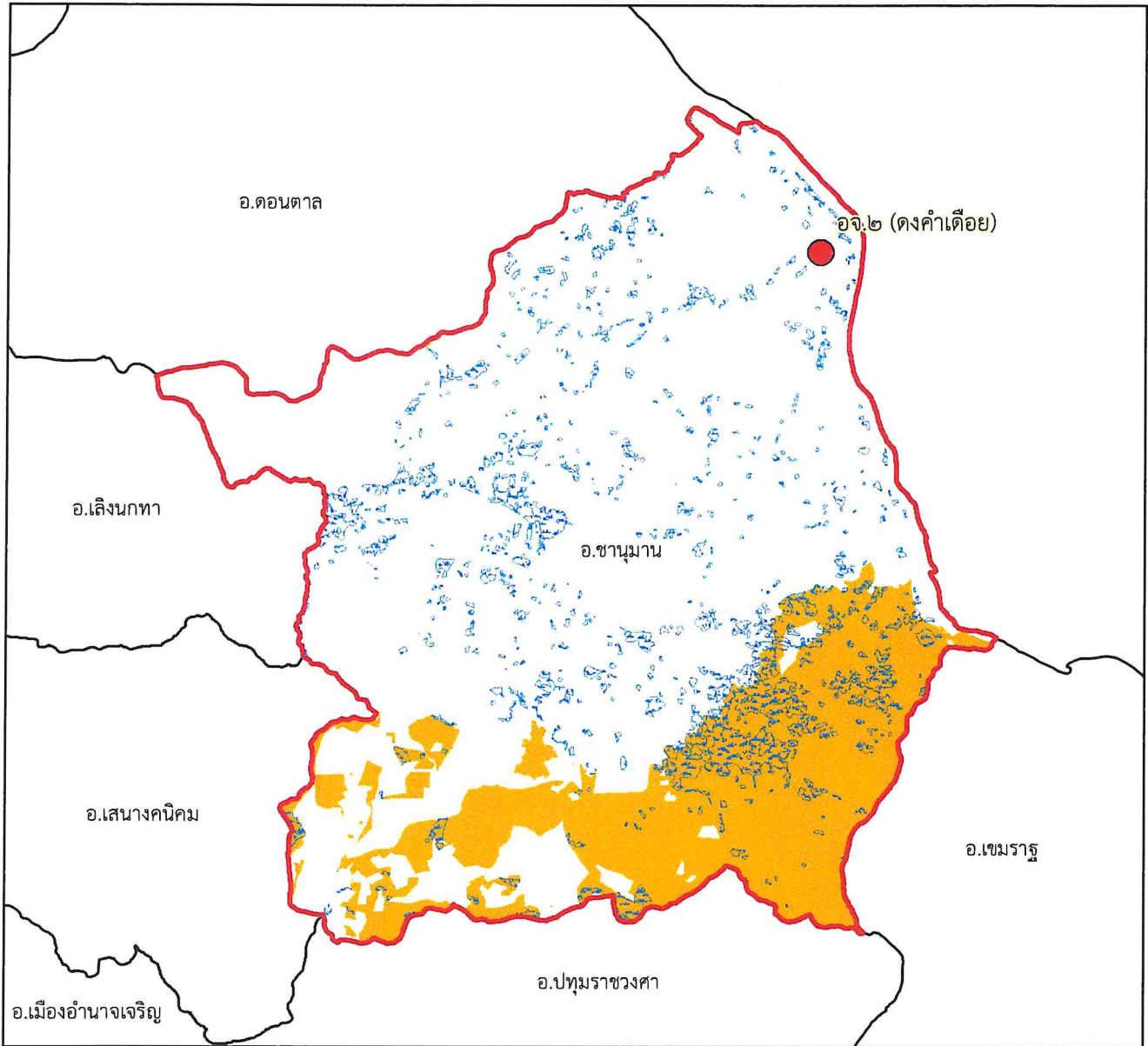
คำอธิบายสัญลักษณ์

-  พื้นที่ป่าสงวนแห่งชาติ
-  พื้นที่ป่าคงสภาพ ปี พ.ศ. ๒๕๖๕
-  ขอบเขตการปกครอง (อำเภอ)
-  ขอบเขตพื้นที่หน่วยป้องกันรักษาป่า
-  ที่ตั้งหน่วยป้องกันรักษาป่า
-  ที่ตั้งหน่วยป้องกันรักษาป่า (รับมอบกรมอุทยานฯ)
-  ที่ตั้งฐานป้องกันรักษาป่า (รับมอบกรมอุทยานฯ)





แผนที่พื้นที่รับผิดชอบหน่วยป้องกันรักษาป่า
ที่ อจ.๒ (ดงคำเตื่อย)
สำนักจัดการทรัพยากรป่าไม้ที่ ๗ สาขาอุบลราชธานี



๑:๒๒๙,๐๐๐

Datum : WGS๑๙๘๔








๐ ๑.๒๕๒.๕ ๕ ๗.๕ ๑๐ กิโลเมตร

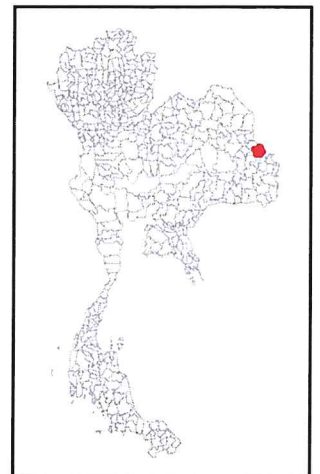
พื้นที่ดูแลรับผิดชอบ : ๒๕๔,๒๒๔.๙๔ ไร่

พื้นที่ป่าสงวนแห่งชาติ : ๘๓,๐๘๕.๗๙ ไร่

พื้นที่ป่าคงสภาพ : ๒๕,๘๗๗ ไร่

คำอธิบายสัญลักษณ์

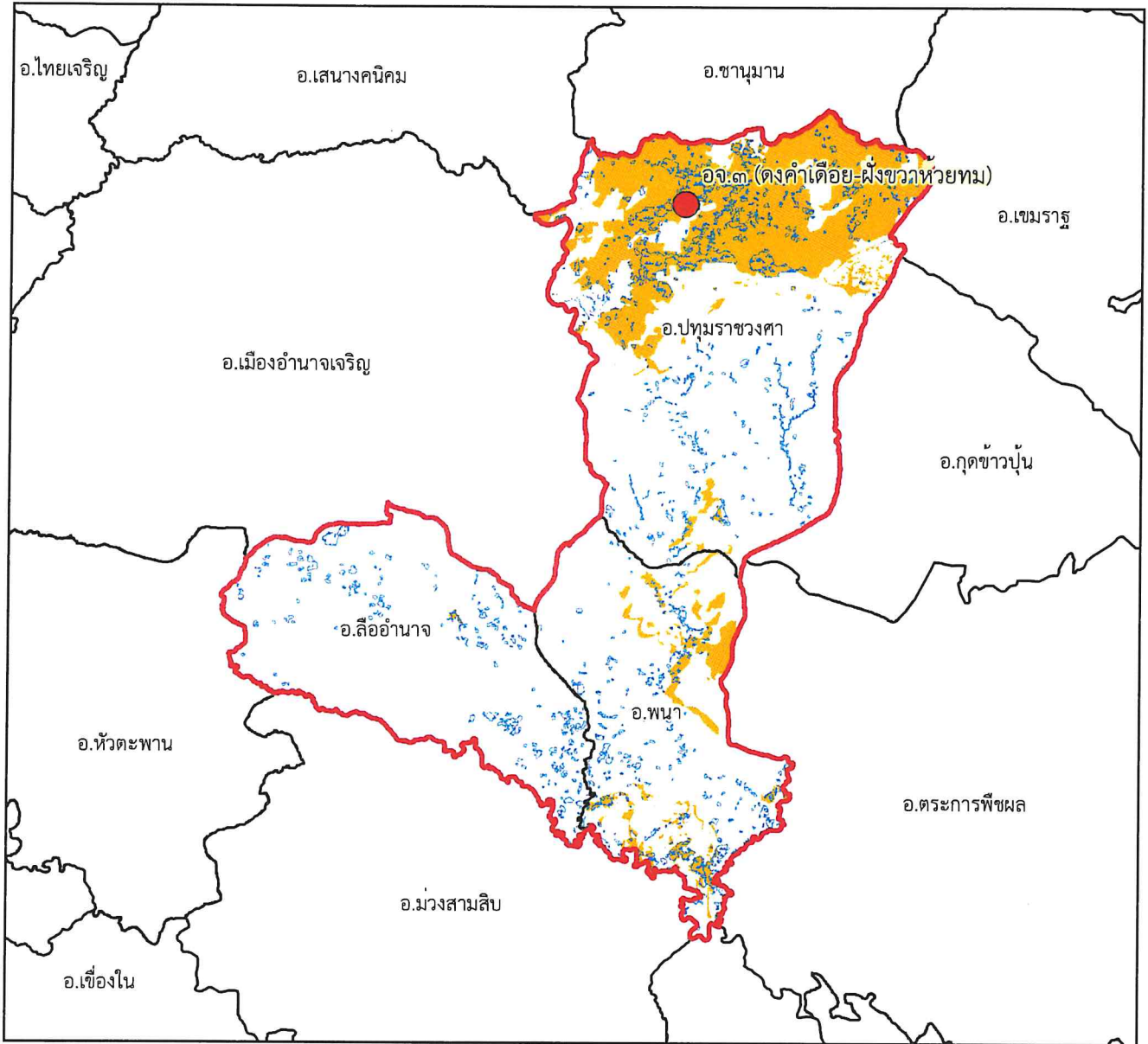
-  พื้นที่ป่าสงวนแห่งชาติ
-  พื้นที่ป่าคงสภาพ ปี พ.ศ. ๒๕๖๕
-  ขอบเขตการปกครอง (อำเภอ)
-  ขอบเขตพื้นที่หน่วยป้องกันรักษาป่า
-  ที่ตั้งหน่วยป้องกันรักษาป่า
-  ที่ตั้งหน่วยป้องกันรักษาป่า (รับมอบกรมอุทยานฯ)
-  ที่ตั้งฐานป้องกันรักษาป่า (รับมอบกรมอุทยานฯ)



Handwritten signature



แผนที่พื้นที่รับผิดชอบหน่วยป้องกันรักษาป่า
ที่ อจ.๓ (ดงคำเดื่อย-ฝั่งขวาห้วยทม)
สำนักจัดการทรัพยากรป่าไม้ที่ ๗ สาขาอุบลราชธานี










๑:๓๘๙,๐๐๐

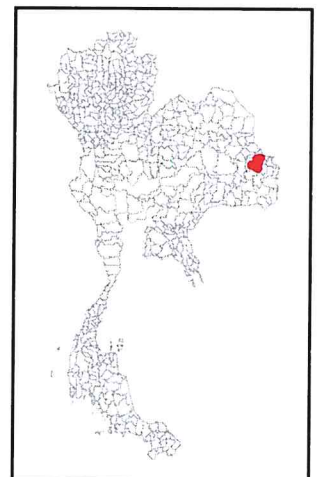
Datum : WGS๑๙๘๔

๐ ๒ ๔ ๘ ๑๒ ๑๖ กิโลเมตร

พื้นที่ดูแลรับผิดชอบ : ๕๒๐,๘๘๓.๑ ไร่
พื้นที่ป่าสงวนแห่งชาติ : ๑๒๕,๑๙๘.๓๓ ไร่
พื้นที่ป่าคงสภาพ : ๓๘,๗๔๑.๗๗ ไร่

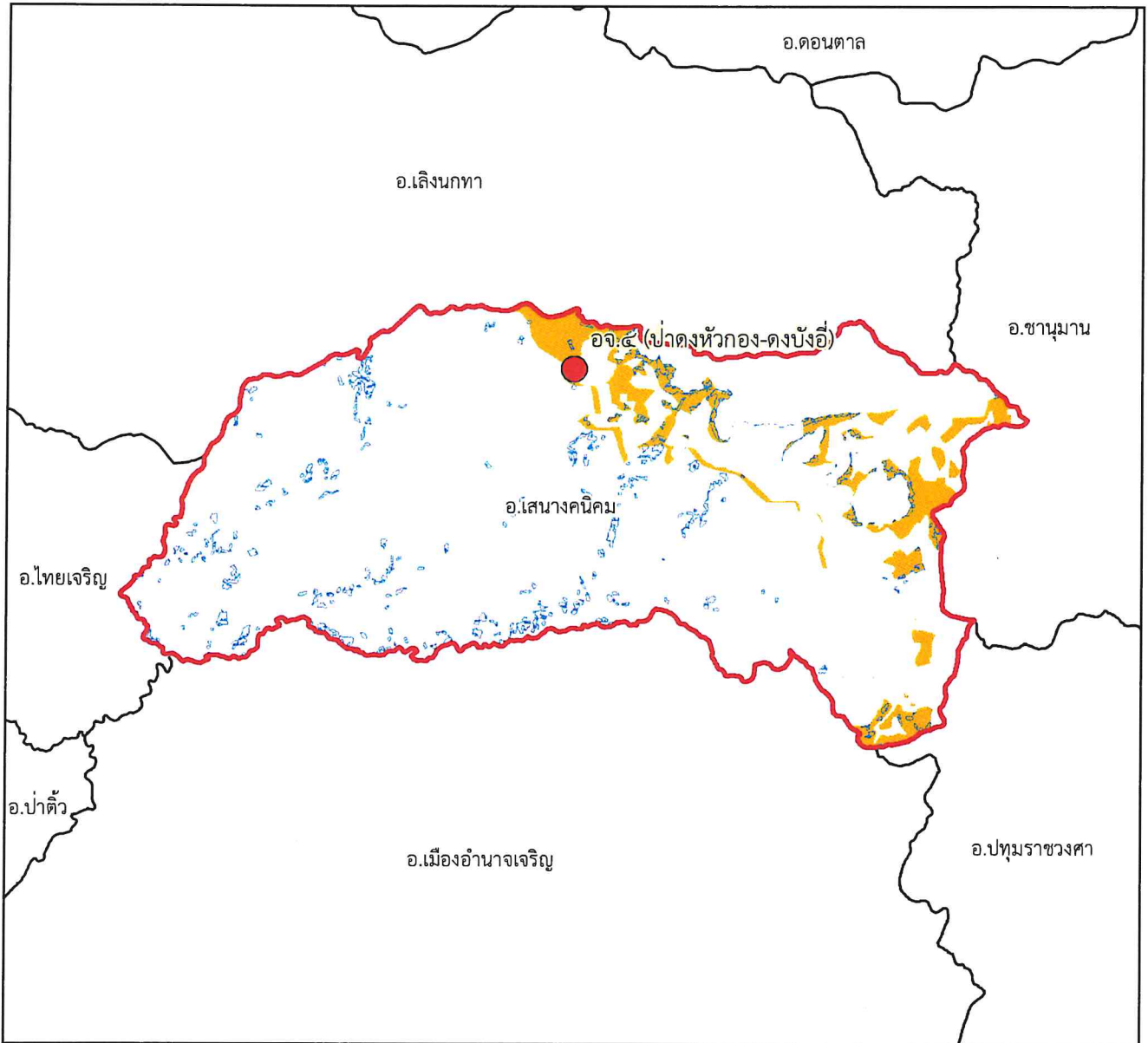
คำอธิบายสัญลักษณ์

-  พื้นที่ป่าสงวนแห่งชาติ
-  พื้นที่ป่าคงสภาพ ปี พ.ศ. ๒๕๖๕
-  ขอบเขตการปกครอง (อำเภอ)
-  ขอบเขตพื้นที่หน่วยป้องกันรักษาป่า
-  ที่ตั้งหน่วยป้องกันรักษาป่า
-  ที่ตั้งหน่วยป้องกันรักษาป่า (รับมอบกรมอุทยานฯ)
-  ที่ตั้งฐานป้องกันรักษาป่า (รับมอบกรมอุทยานฯ)





แผนที่พื้นที่รับผิดชอบหน่วยป้องกันรักษาป่า ที่ อจ.๕ (ป่าดงห้วยกอง-ดงบังอี) สำนักจัดการทรัพยากรป่าไม้ที่ ๗ สาขาอุบลราชธานี



๑:๒๓๐,๐๐๐

Datum : WGS๑๙๘๔

๐ ๑.๒๕๒.๕ ๕ ๗.๕ ๑๐ กิโลเมตร

พื้นที่ดูแลรับผิดชอบ : ๑๗๓,๕๖๒.๙๓ ไร่

พื้นที่ป่าสงวนแห่งชาติ : ๑๖,๙๔๓.๙๓ ไร่

พื้นที่ป่าคงสภาพ : ๗,๕๘๗.๐๗ ไร่

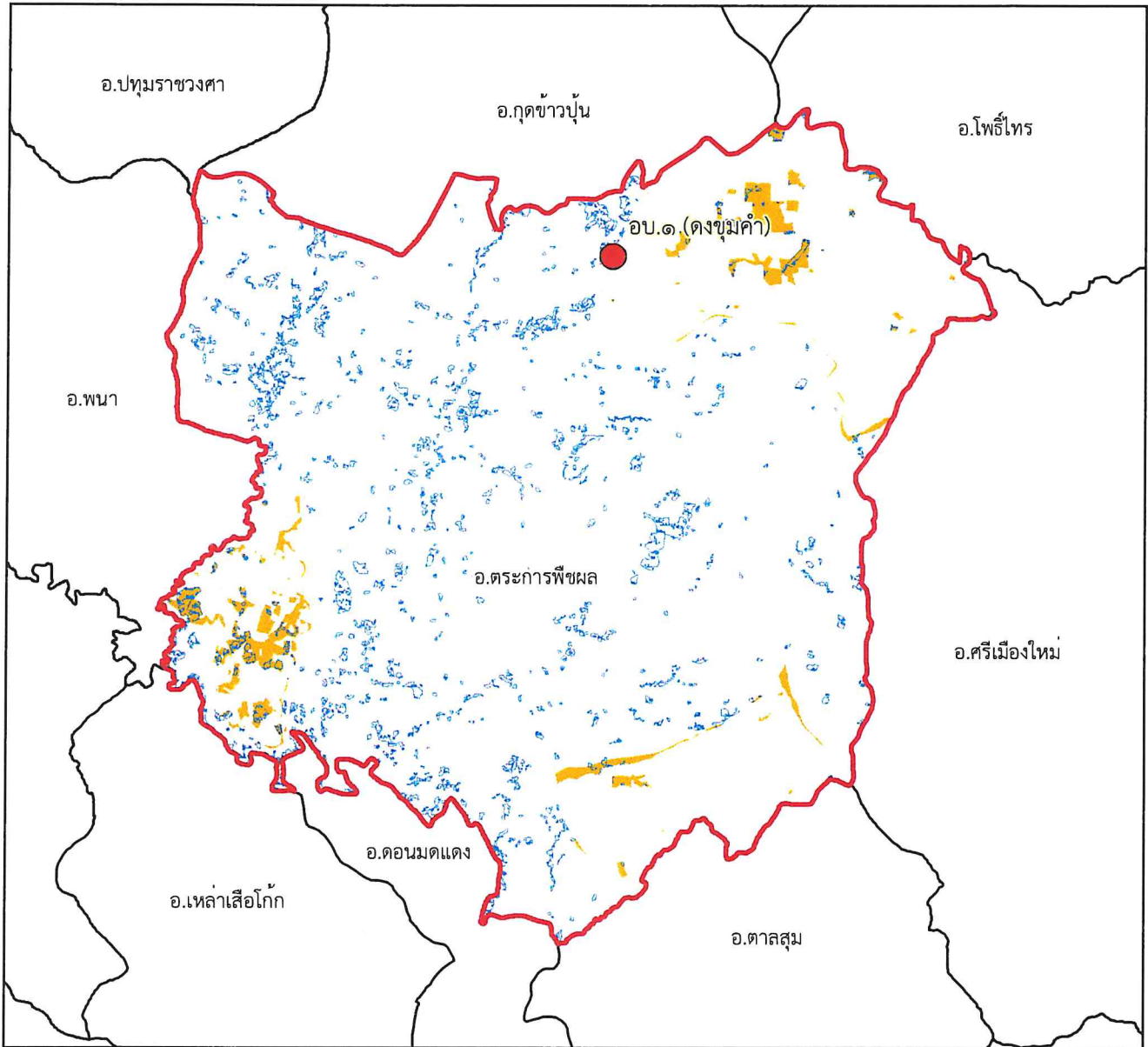
คำอธิบายสัญลักษณ์

- พื้นที่ป่าสงวนแห่งชาติ
- พื้นที่ป่าคงสภาพ ปี พ.ศ. ๒๕๖๕
- ขอบเขตการปกครอง (อำเภอ)
- ขอบเขตพื้นที่หน่วยป้องกันรักษาป่า
- ที่ตั้งหน่วยป้องกันรักษาป่า
- ที่ตั้งหน่วยป้องกันรักษาป่า (รับมอบกรมอุทยานฯ)
- ที่ตั้งฐานป้องกันรักษาป่า (รับมอบกรมอุทยานฯ)





แผนที่พื้นที่รับผิดชอบหน่วยป้องกันรักษาป่า ที่ อบ.๑ (ดงชุมคำ) สำนักจัดการทรัพยากรป่าไม้ที่ ๗ สาขาอุบลราชธานี



๑:๒๕๙,๐๐๐

Datum : WGS๑๙๘๔








๐ ๑.๕ ๓ ๔ ๑๒ กิโลเมตร

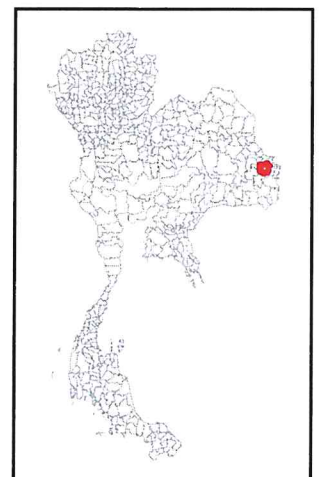
พื้นที่ดูแลรับผิดชอบ : ๔๙๒,๘๘๔.๔๘ ไร่

พื้นที่ป่าสงวนแห่งชาติ : ๑๖,๘๕๖.๑๙ ไร่

พื้นที่ป่าคงสภาพ : ๒๘,๒๘๑.๙๓ ไร่

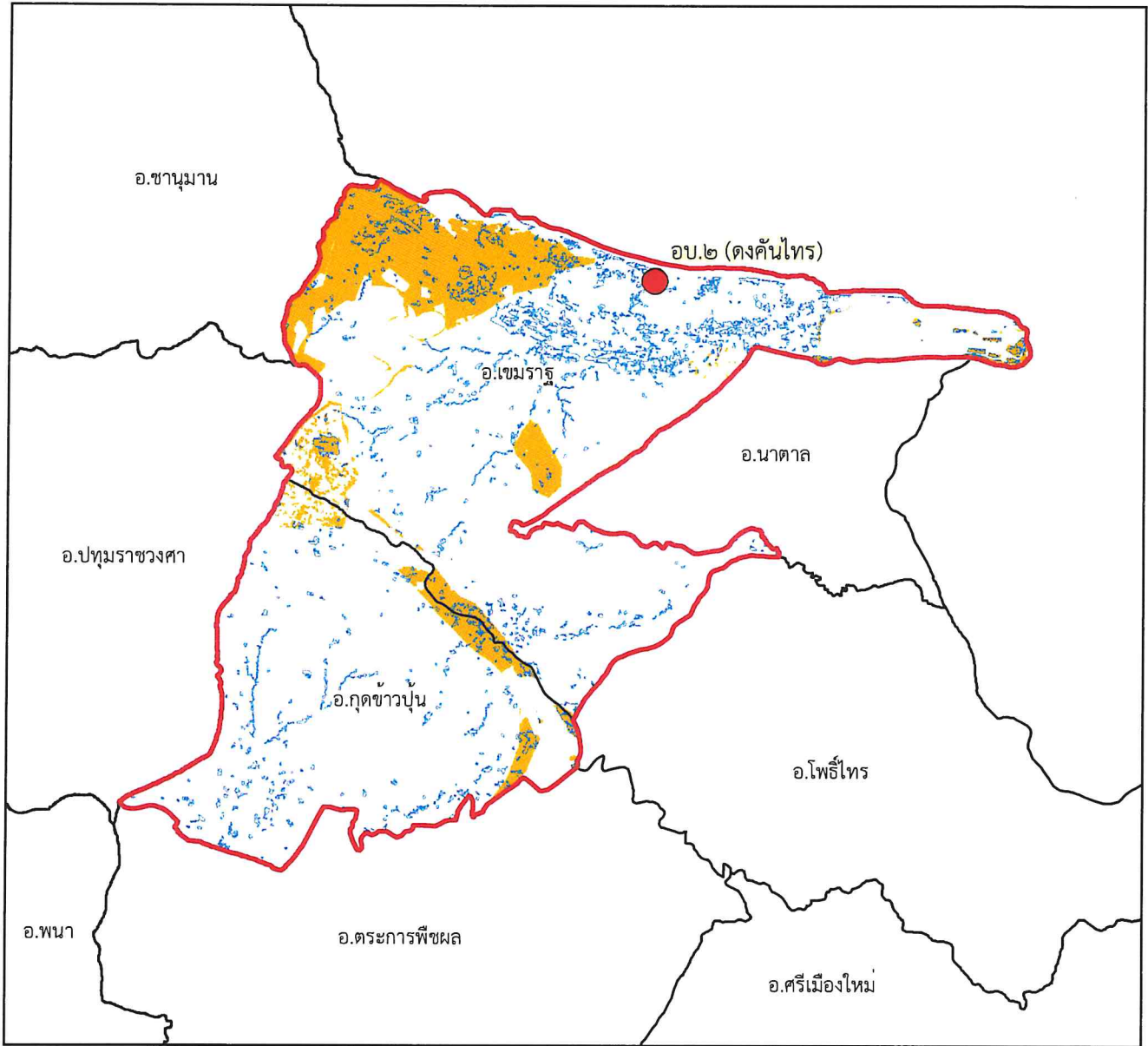
คำอธิบายสัญลักษณ์

-  พื้นที่ป่าสงวนแห่งชาติ
-  พื้นที่ป่าคงสภาพ ปี พ.ศ. ๒๕๖๕
-  ขอบเขตการปกครอง (อำเภอ)
-  ขอบเขตพื้นที่หน่วยป้องกันรักษาป่า
-  ที่ตั้งหน่วยป้องกันรักษาป่า
-  ที่ตั้งหน่วยป้องกันรักษาป่า (รับมอบกรมอุทยานฯ)
-  ที่ตั้งฐานป้องกันรักษาป่า (รับมอบกรมอุทยานฯ)





แผนที่พื้นที่รับผิดชอบหน่วยป้องกันรักษาป่า ที่ อบ.๒ (ดงคั่นไทร) สำนักจัดการทรัพยากรป่าไม้ที่ ๗ สาขาอุบลราชธานี



๑:๓๖๔,๐๐๐

Datum : WGS๑๙๘๔

๐ ๒ ๔ ๘ ๑๒ ๑๖ กิโลเมตร

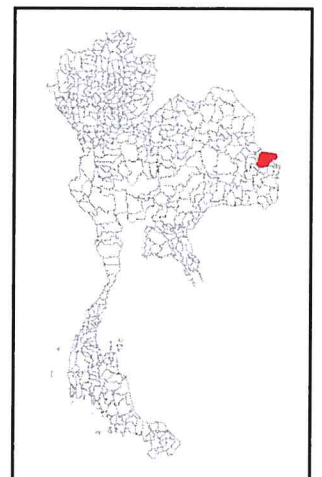
พื้นที่ดูแลรับผิดชอบ : ๕๐๙,๘๐๗.๐๖ ไร่

พื้นที่ป่าสงวนแห่งชาติ : ๗๙,๘๐๐.๘๔ ไร่

พื้นที่ป่าคงสภาพ : ๓๕,๐๗๖.๑๕ ไร่

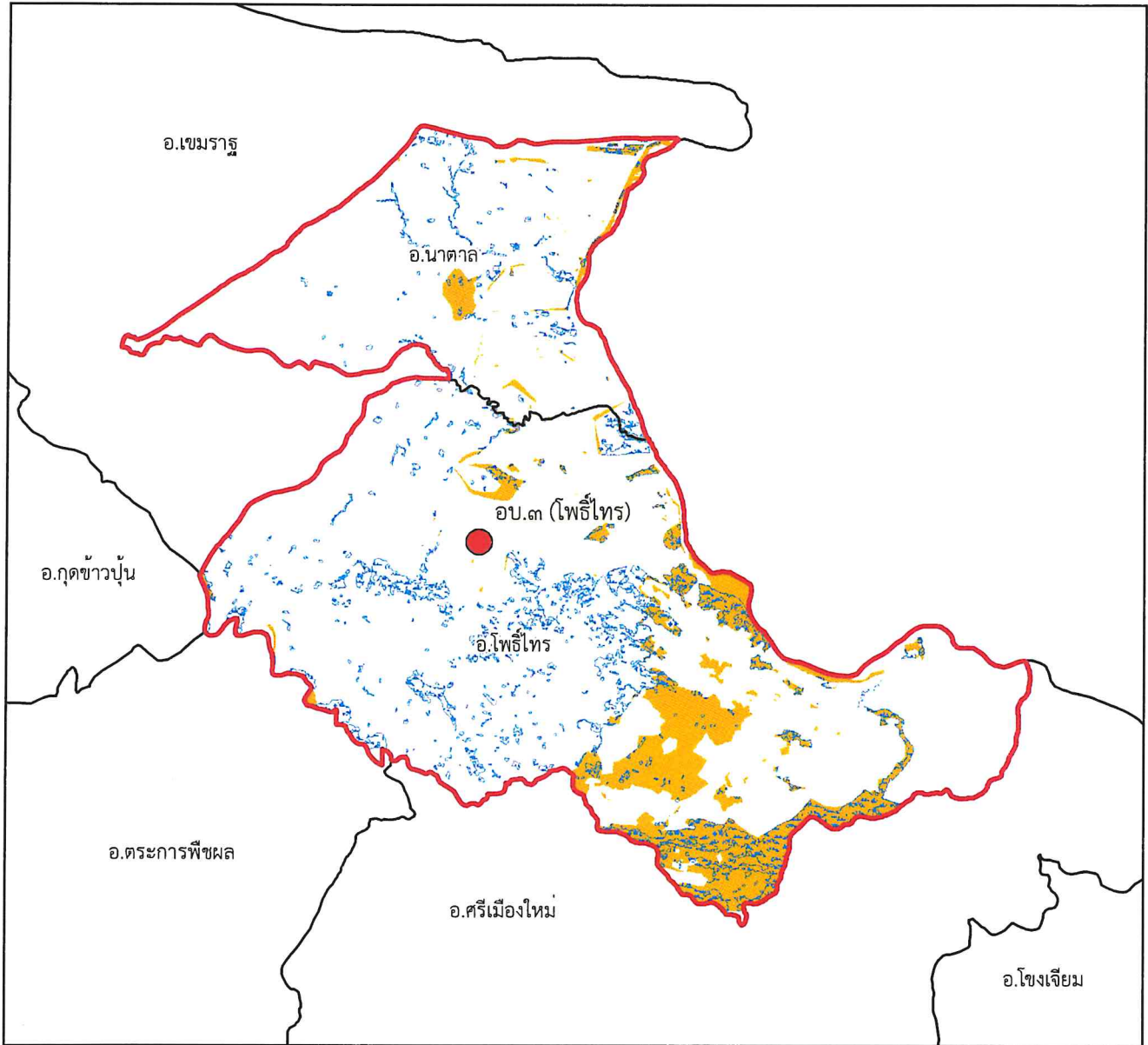
คำอธิบายสัญลักษณ์

- พื้นที่ป่าสงวนแห่งชาติ
- พื้นที่ป่าคงสภาพ ปี พ.ศ. ๒๕๖๕
- ขอบเขตการปกครอง (อำเภอ)
- ขอบเขตพื้นที่หน่วยป้องกันรักษาป่า
- ที่ตั้งหน่วยป้องกันรักษาป่า
- ที่ตั้งหน่วยป้องกันรักษาป่า (รับมอบกรมอุทยานฯ)
- ที่ตั้งฐานป้องกันรักษาป่า (รับมอบกรมอุทยานฯ)





แผนที่พื้นที่รับผิดชอบหน่วยป้องกันรักษาป่า
ที่ อบ.๓ (โพธิ์ไทร)
สำนักจัดการทรัพยากรป่าไม้ที่ ๗ สาขาอุบลราชธานี



๑:๓๐๒,๐๐๐

Datum : WGS๑๙๘๔








๐ ๑.๕ ๓ ๖ ๙ ๑๒ กิโลเมตร

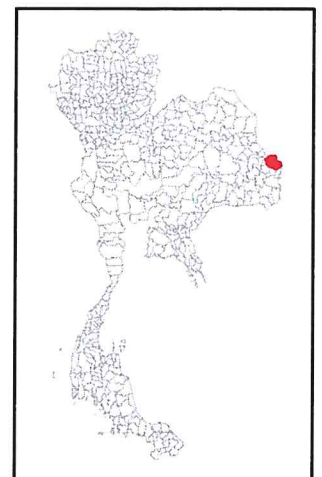
พื้นที่ดูแลรับผิดชอบ : ๒๖๘,๙๘๘.๗๙ ไร่

พื้นที่ป่าสงวนแห่งชาติ : ๕๕,๓๙๘ ไร่

พื้นที่ป่าคงสภาพ : ๓๘,๐๔๑.๖๖ ไร่

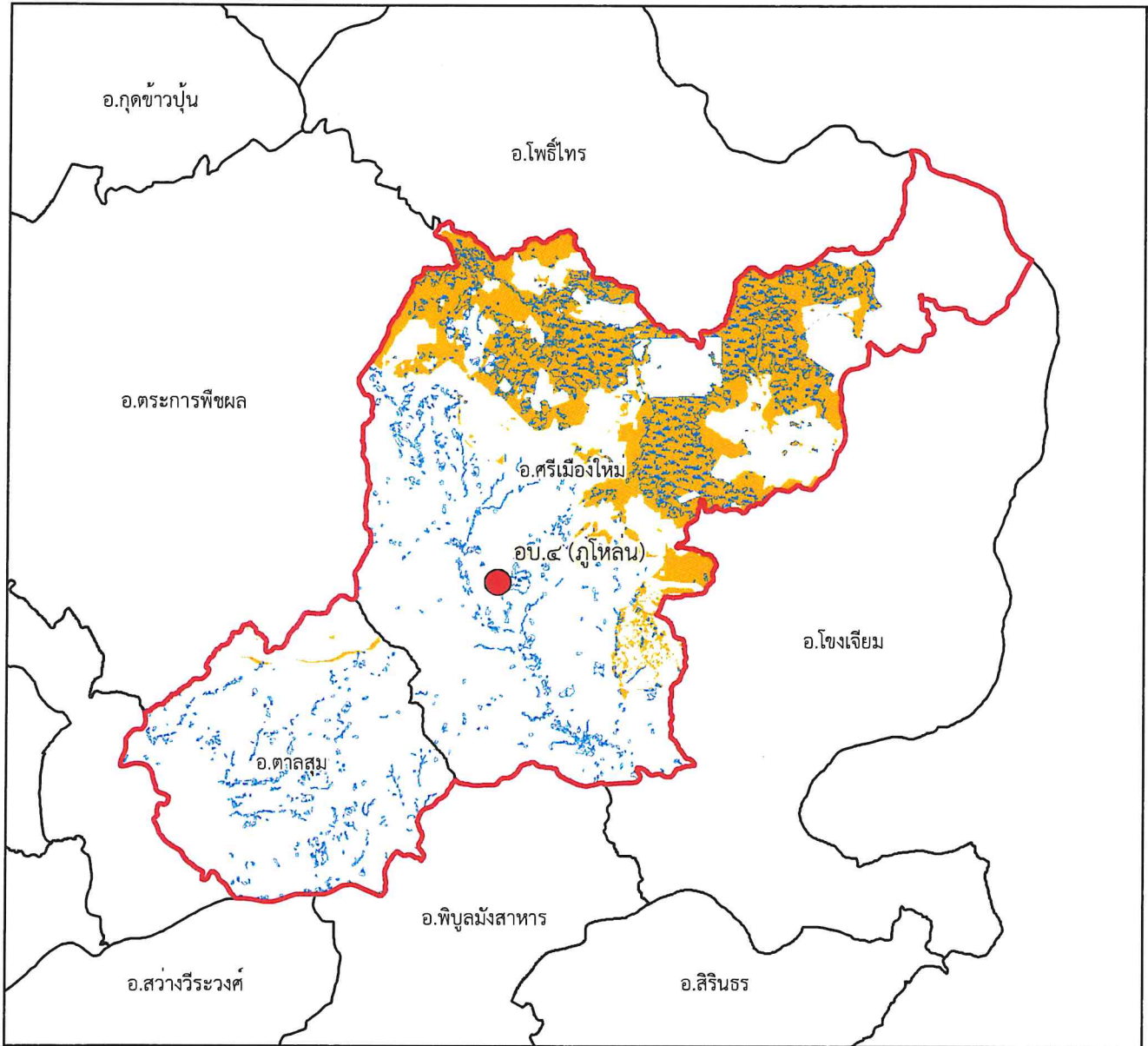
คำอธิบายสัญลักษณ์

-  พื้นที่ป่าสงวนแห่งชาติ
-  พื้นที่ป่าคงสภาพ ปี พ.ศ. ๒๕๖๕
-  ขอบเขตการปกครอง (อำเภอ)
-  ขอบเขตพื้นที่หน่วยป้องกันรักษาป่า
-  ที่ตั้งหน่วยป้องกันรักษาป่า
-  ที่ตั้งหน่วยป้องกันรักษาป่า (รับมอบกรมอุทยานฯ)
-  ที่ตั้งฐานป้องกันรักษาป่า (รับมอบกรมอุทยานฯ)





แผนที่พื้นที่รับผิดชอบหน่วยป้องกันรักษาป่า ที่ อบ.๔ (ภูโหล่น) สำนักจัดการทรัพยากรป่าไม้ที่ ๗ สาขาอุบลราชธานี



๑:๕๐๖,๐๐๐

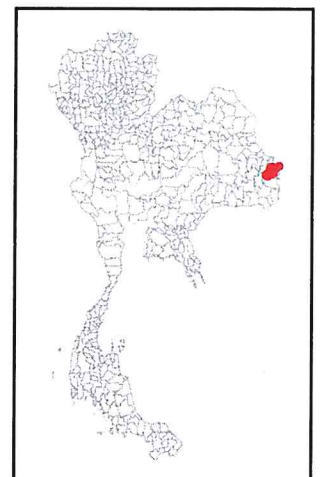
Datum : WGS๑๙๘๔

๐ ๒๒๕๕.๕ ๙ ๑๓.๕ ๑๘ กิโลเมตร

พื้นที่ดูแลรับผิดชอบ : ๕๙๑,๔๑๓.๑๔ ไร่
พื้นที่ป่าสงวนแห่งชาติ : ๑๗๑,๘๑๘.๓๔ ไร่
พื้นที่ป่าคงสภาพ : ๙๖,๗๙๖.๐๙ ไร่

คำอธิบายสัญลักษณ์

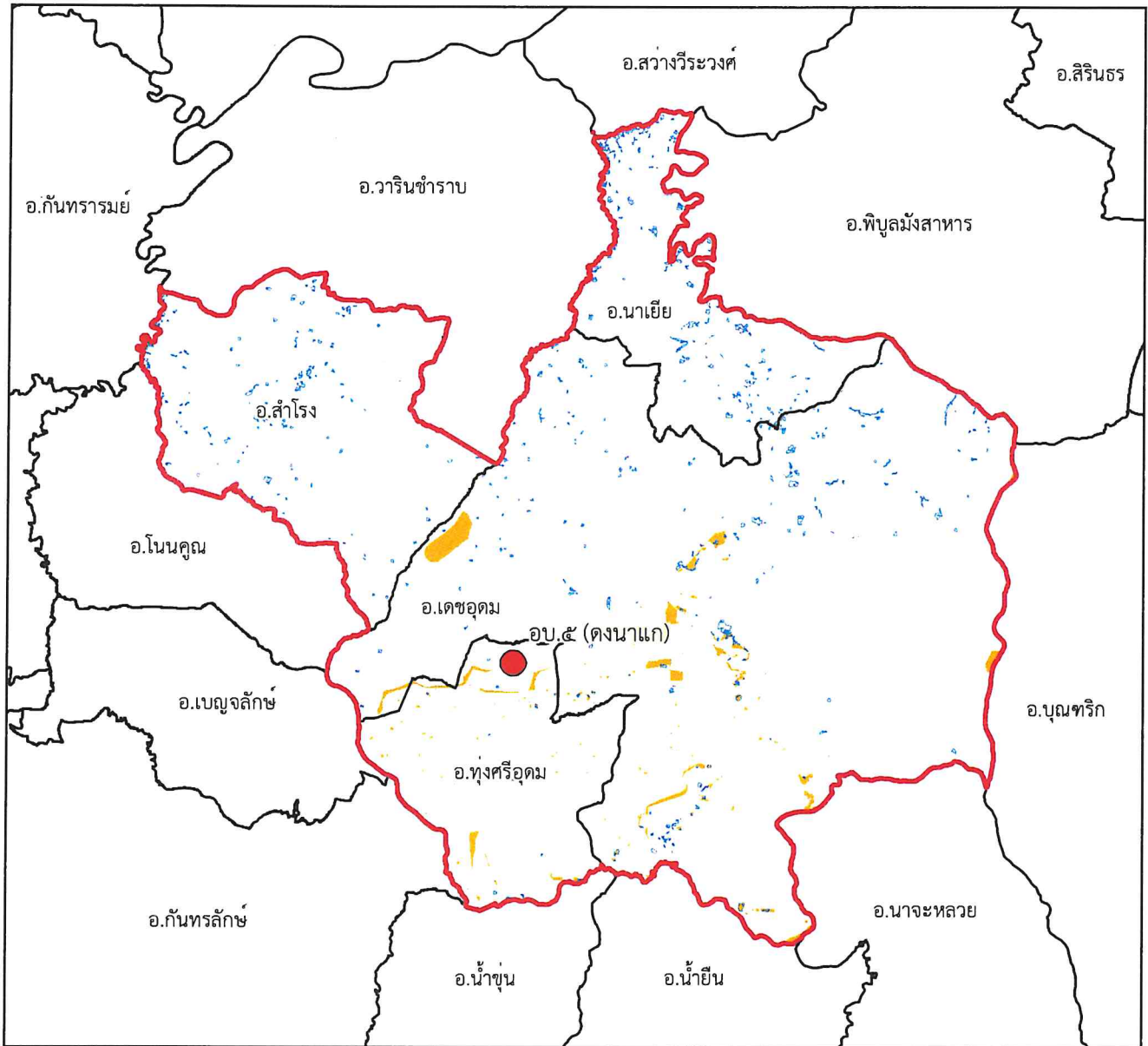
- พื้นที่ป่าสงวนแห่งชาติ
- พื้นที่ป่าคงสภาพ ปี พ.ศ. ๒๕๖๕
- ขอบเขตการปกครอง (อำเภอ)
- ขอบเขตพื้นที่หน่วยป้องกันรักษาป่า
- ที่ตั้งหน่วยป้องกันรักษาป่า
- ที่ตั้งหน่วยป้องกันรักษาป่า (รับมอบกรมอุทยานฯ)
- ที่ตั้งฐานป้องกันรักษาป่า (รับมอบกรมอุทยานฯ)



Signature



แผนที่พื้นที่รับผิดชอบหน่วยป้องกันรักษาป่า ที่ อบ.๕ (ดงนาแก) สำนักจัดการทรัพยากรป่าไม้ที่ ๗ สาขาอุบลราชธานี



๑:๕๕๑,๐๐๐

Datum : WGS๑๙๘๔








๐ ๒.๕ ๕ ๑๐ ๑๕ ๒๐ กิโลเมตร

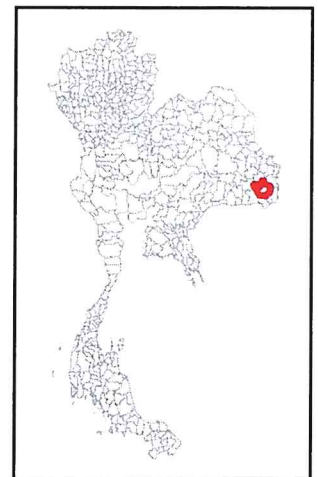
พื้นที่ดูแลรับผิดชอบ : ๘๐๘,๘๕๕.๗๒ ไร่

พื้นที่ป่าสงวนแห่งชาติ : ๑๖,๕๖๓.๕๙ ไร่

พื้นที่ป่าคงสภาพ : ๑๖,๕๔๔.๑ ไร่

คำอธิบายสัญลักษณ์

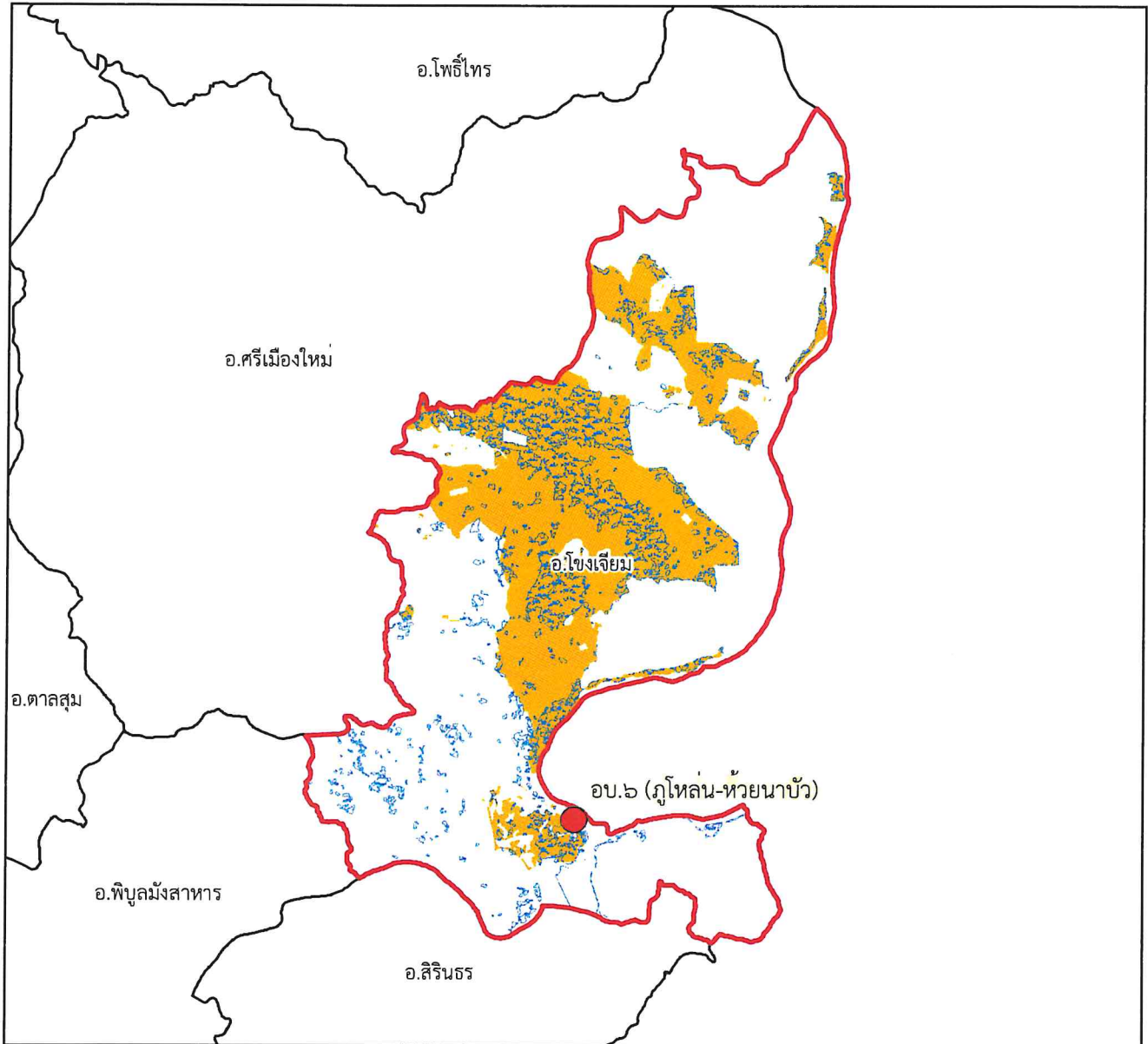
-  พื้นที่ป่าสงวนแห่งชาติ
-  พื้นที่ป่าคงสภาพ ปี พ.ศ. ๒๕๖๕
-  ขอบเขตการปกครอง (อำเภอ)
-  ขอบเขตพื้นที่หน่วยป้องกันรักษาป่า
-  ที่ตั้งหน่วยป้องกันรักษาป่า
-  ที่ตั้งหน่วยป้องกันรักษาป่า (รับมอบกรมอุทยานฯ)
-  ที่ตั้งฐานป้องกันรักษาป่า (รับมอบกรมอุทยานฯ)



Handwritten signature



แผนที่พื้นที่รับผิดชอบหน่วยป้องกันรักษาป่า ที่ อบ.๖ (ภูโหล่น-ห้วยนาบัว) สำนักจัดการทรัพยากรป่าไม้ที่ ๗ สาขาอุบลราชธานี



๑:๓๓๙,๐๐๐

Datum : WGS๑๙๘๔

๐ ๑.๗๕๓.๕ ๗ ๑๐.๕ ๑๔ กิโลเมตร

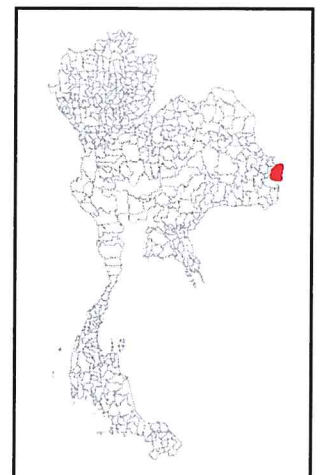
พื้นที่ดูแลรับผิดชอบ : ๒๔๒,๙๗๕.๑๔ ไร่

พื้นที่ป่าสงวนแห่งชาติ : ๑๔๒,๑๗๙.๙ ไร่

พื้นที่ป่าคงสภาพ : ๔๙,๒๑๒.๗๓ ไร่


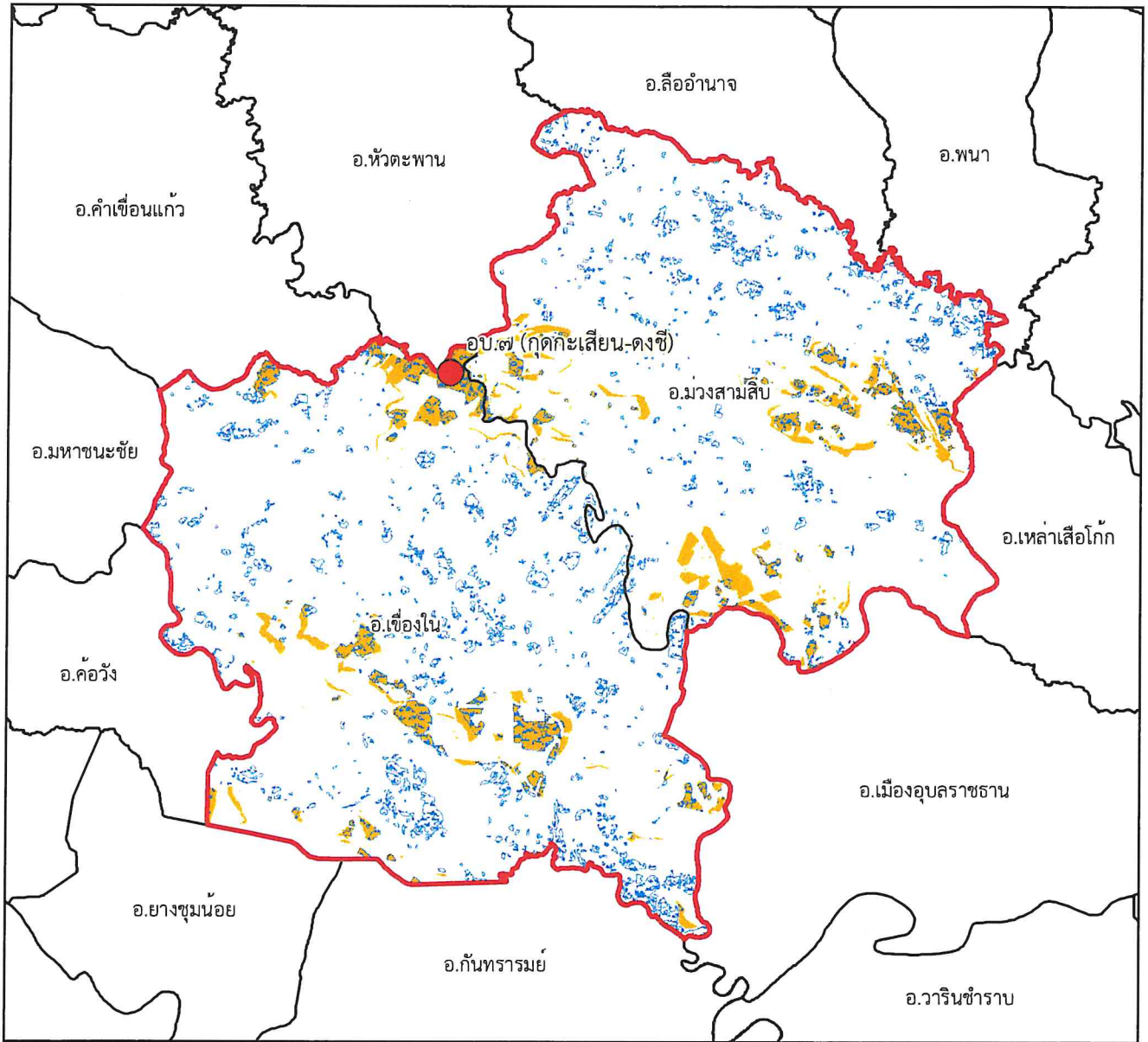
คำอธิบายสัญลักษณ์

- พื้นที่ป่าสงวนแห่งชาติ
- พื้นที่ป่าคงสภาพ ปี พ.ศ. ๒๕๖๕
- ขอบเขตการปกครอง (อำเภอ)
- ขอบเขตพื้นที่หน่วยป้องกันรักษาป่า
- ที่ตั้งหน่วยป้องกันรักษาป่า
- ที่ตั้งหน่วยป้องกันรักษาป่า (รับมอบกรมอุทยานฯ)
- ที่ตั้งฐานป้องกันรักษาป่า (รับมอบกรมอุทยานฯ)





แผนที่พื้นที่รับผิดชอบหน่วยป้องกันรักษาป่า
ที่ อบ.๗ (กุดกะเสียน-ดงซี)
สำนักจัดการทรัพยากรป่าไม้ที่ ๗ สาขาอุบลราชธานี



๑:๓๗๕,๐๐๐

Datum : WGS๑๙๘๔








๐ ๒ ๔ ๘ ๑๒ ๑๖ กิโลเมตร

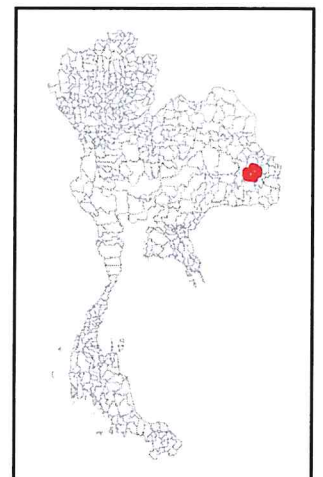
พื้นที่ดูแลรับผิดชอบ : ๘๒๗,๑๖๙.๙๔ ไร่

พื้นที่ป่าสงวนแห่งชาติ : ๖๓,๓๓๒.๓๗ ไร่

พื้นที่ป่าคงสภาพ : ๘๒,๔๙๑.๕๔ ไร่

คำอธิบายสัญลักษณ์

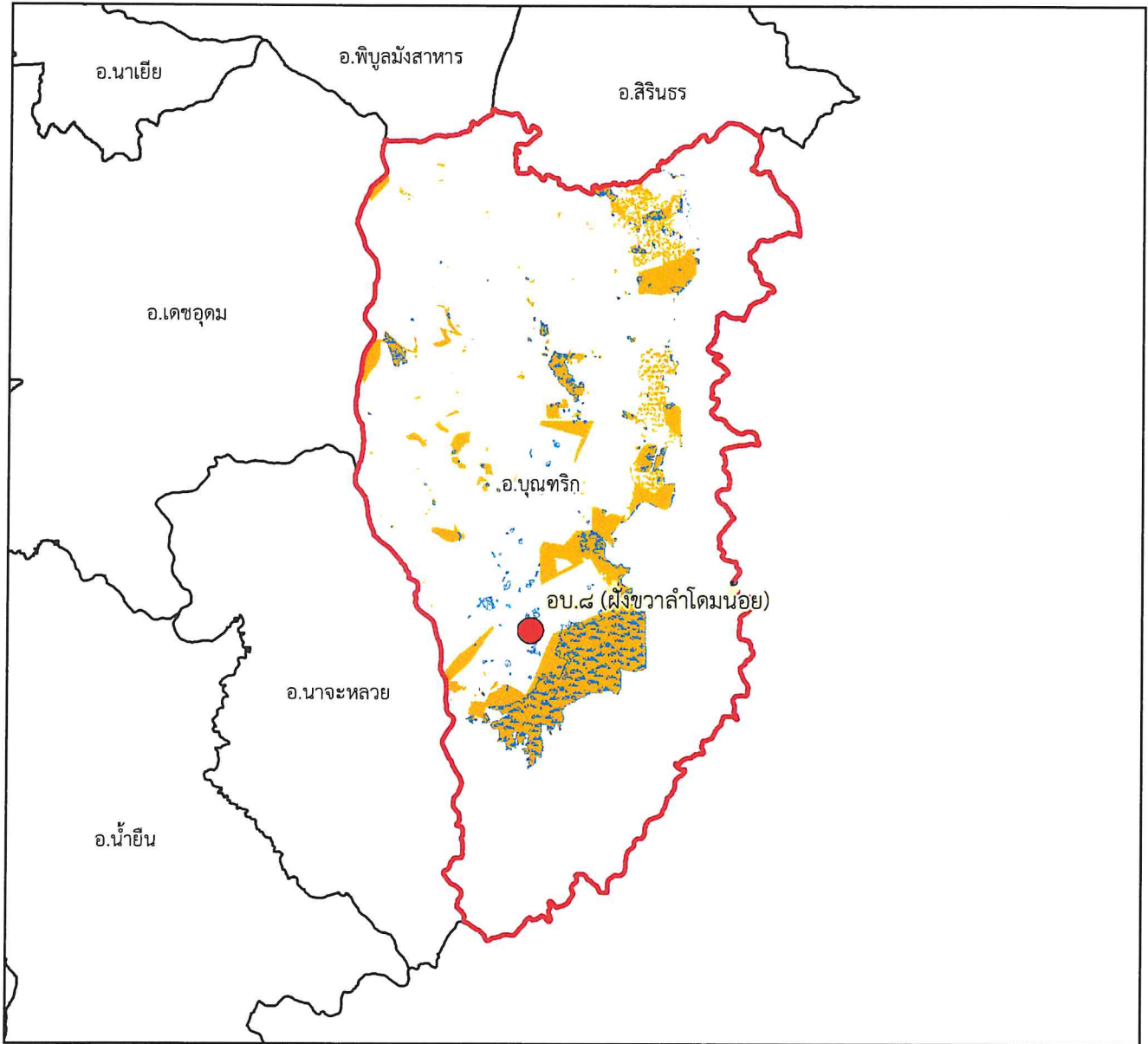
-  พื้นที่ป่าสงวนแห่งชาติ
-  พื้นที่ป่าคงสภาพ ปี พ.ศ. ๒๕๖๕
-  ขอบเขตการปกครอง (อำเภอ)
-  ขอบเขตพื้นที่หน่วยป้องกันรักษาป่า
-  ที่ตั้งหน่วยป้องกันรักษาป่า
-  ที่ตั้งหน่วยป้องกันรักษาป่า (รับมอบกรมอุทยานฯ)
-  ที่ตั้งฐานป้องกันรักษาป่า (รับมอบกรมอุทยานฯ)



Handwritten signature



แผนที่พื้นที่รับผิดชอบหน่วยป้องกันรักษาป่า ที่ อบ.๘ (ฝั่งขวาลำโดมน้อย) สำนักจัดการทรัพยากรป่าไม้ที่ ๗ สาขาอุบลราชธานี



๑:๔๗๑,๐๐๐

Datum : WGS๑๙๘๔








๐ ๒.๕ ๕ ๑๐ ๑๕ ๒๐ กิโลเมตร

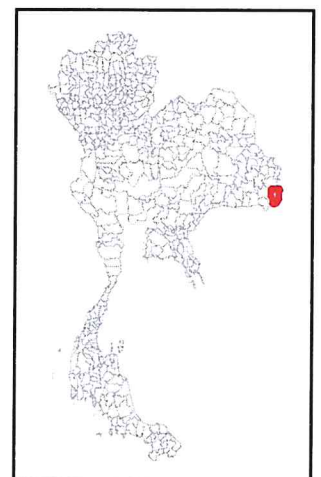
พื้นที่ดูแลรับผิดชอบ : ๑๙๑,๖๘๗.๐๒ ไร่

พื้นที่ป่าสงวนแห่งชาติ : ๑๐๗,๙๘๗.๘๗ ไร่

พื้นที่ป่าคงสภาพ : ๔๘,๖๒๕.๔๔ ไร่

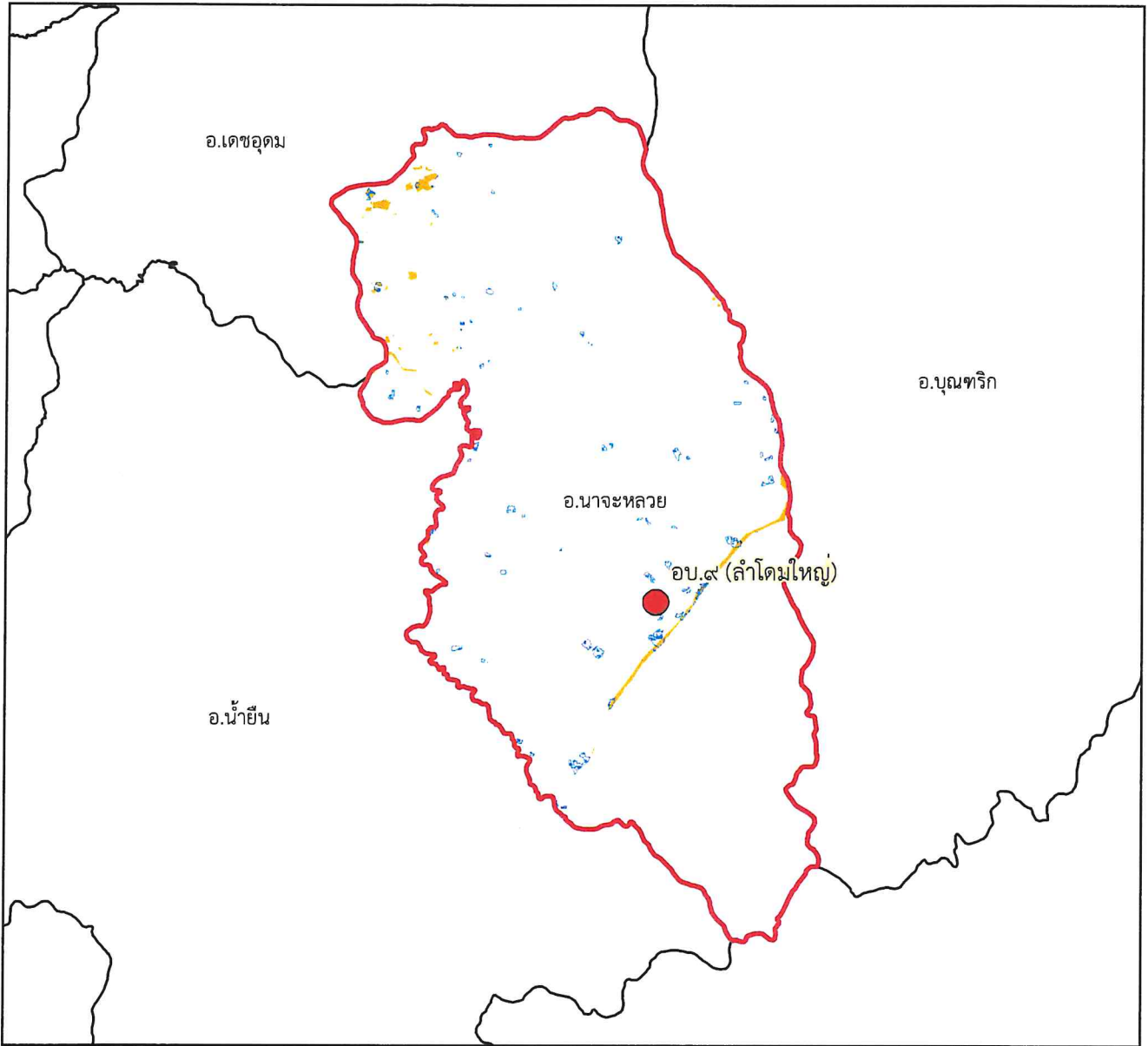
คำอธิบายสัญลักษณ์

-  พื้นที่ป่าสงวนแห่งชาติ
-  พื้นที่ป่าคงสภาพ ปี พ.ศ. ๒๕๖๕
-  ขอบเขตการปกครอง (อำเภอ)
-  ขอบเขตพื้นที่หน่วยป้องกันรักษาป่า
-  ที่ตั้งหน่วยป้องกันรักษาป่า
-  ที่ตั้งหน่วยป้องกันรักษาป่า (รับมอบกรมอุทยานฯ)
-  ที่ตั้งฐานป้องกันรักษาป่า (รับมอบกรมอุทยานฯ)





แผนที่พื้นที่รับผิดชอบหน่วยป้องกันรักษาป่า
ที่ อบ.๙ (ลำโดมใหญ่)
สำนักจัดการทรัพยากรป่าไม้ที่ ๗ สาขาอุบลราชธานี



๑:๒๙๗,๐๐๐

Datum : WGS๑๙๘๔








๐ ๑.๕ ๓ ๖ ๙ ๑๒ กิโลเมตร

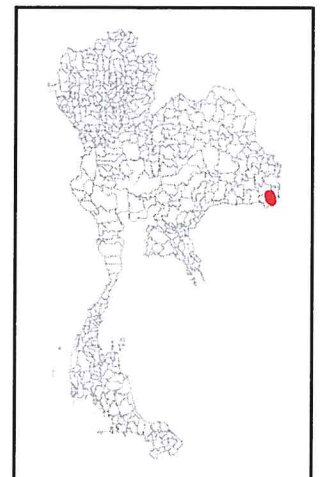
พื้นที่ดูแลรับผิดชอบ : ๘๔,๖๕๒.๐๖ ไร่

พื้นที่ป่าสงวนแห่งชาติ : ๒,๘๗๐.๕๘ ไร่

พื้นที่ป่าคงสภาพ : ๒,๕๓๐.๓๖ ไร่

คำอธิบายสัญลักษณ์

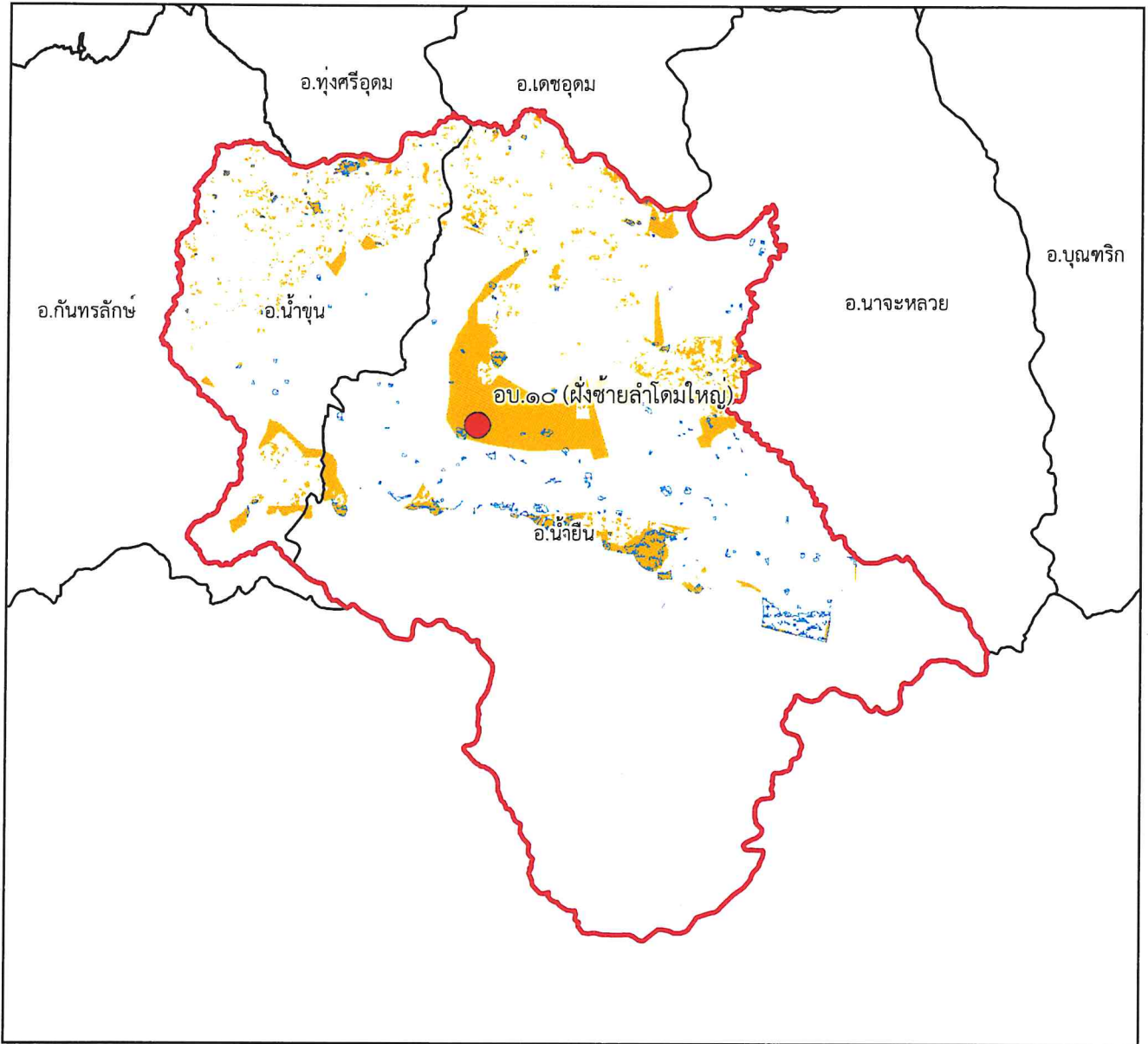
-  พื้นที่ป่าสงวนแห่งชาติ
-  พื้นที่ป่าคงสภาพ ปี พ.ศ. ๒๕๖๕
-  ขอบเขตการปกครอง (อำเภอ)
-  ขอบเขตพื้นที่หน่วยป้องกันรักษาป่า
-  ที่ตั้งหน่วยป้องกันรักษาป่า
-  ที่ตั้งหน่วยป้องกันรักษาป่า (รับมอบกรมอุทยานฯ)
-  ที่ตั้งฐานป้องกันรักษาป่า (รับมอบกรมอุทยานฯ)



Signature



แผนที่พื้นที่รับผิดชอบหน่วยป้องกันรักษาป่า
ที่ อบ.๑๐ (ฝั่งซ้ายลำโดมใหญ่)
สำนักจัดการทรัพยากรป่าไม้ที่ ๗ สาขาอุบลราชธานี



๑:๓๗๑,๐๐๐

Datum : WGS๑๙๘๔








๐ ๒ ๔ ๘ ๑๒ ๑๖ กิโลเมตร

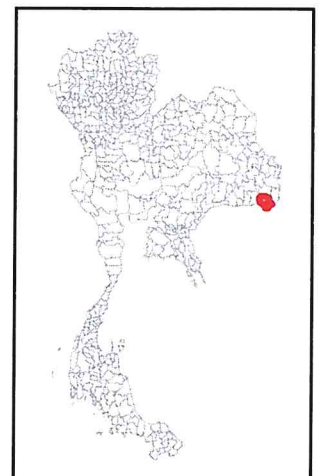
พื้นที่ดูแลรับผิดชอบ : ๒๙๕,๕๘๘.๑๕ ไร่

พื้นที่ป่าสงวนแห่งชาติ : ๖๒,๘๗๖.๐๒ ไร่

พื้นที่ป่าคงสภาพ : ๑๔,๑๕๐.๐๑ ไร่

คำอธิบายสัญลักษณ์

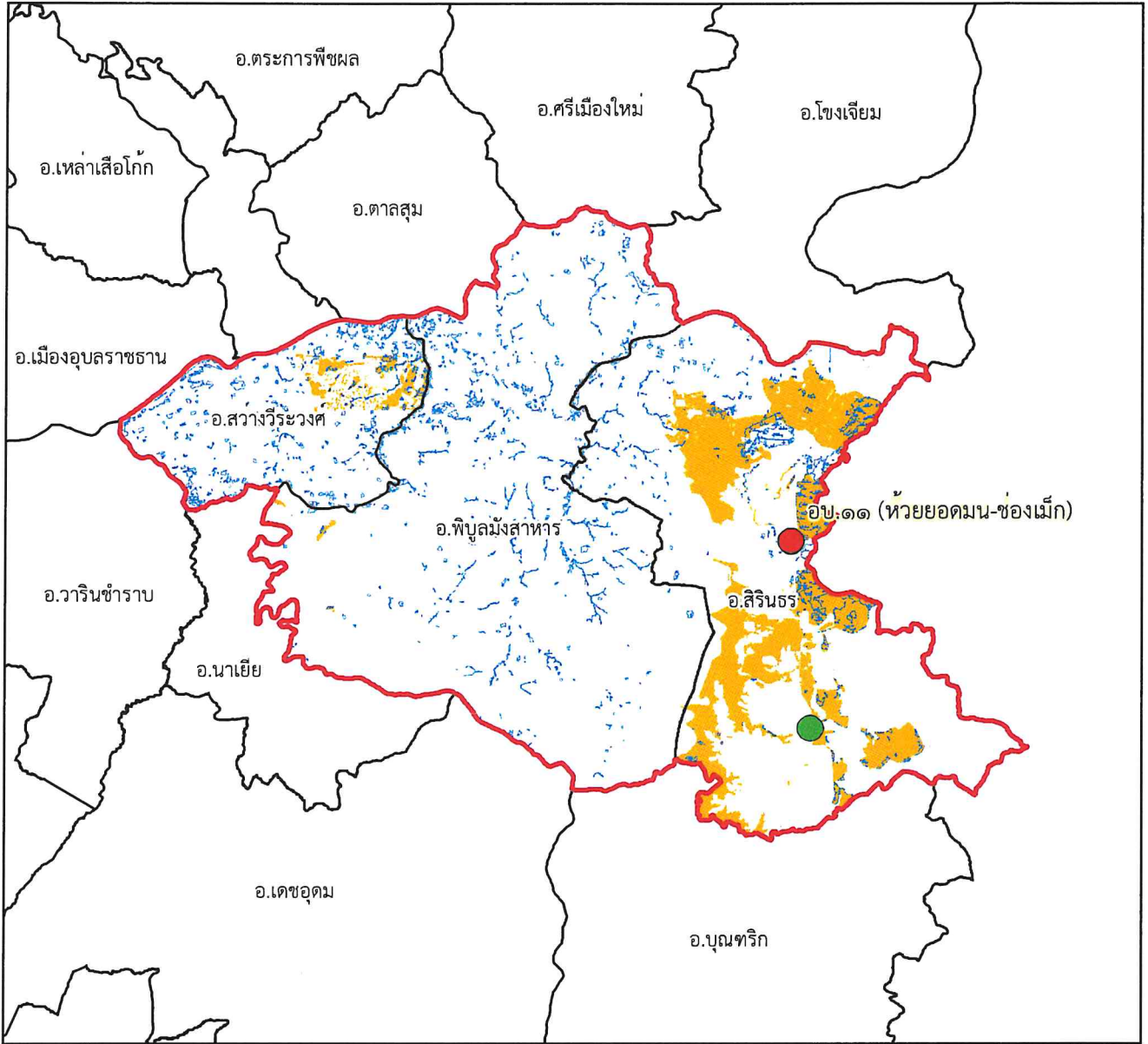
-  พื้นที่ป่าสงวนแห่งชาติ
-  พื้นที่ป่าคงสภาพ ปี พ.ศ. ๒๕๖๕
-  ขอบเขตการปกครอง (อำเภอ)
-  ขอบเขตพื้นที่หน่วยป้องกันรักษาป่า
-  ที่ตั้งหน่วยป้องกันรักษาป่า
-  ที่ตั้งหน่วยป้องกันรักษาป่า (รับมอบกรมอุทยานฯ)
-  ที่ตั้งฐานป้องกันรักษาป่า (รับมอบกรมอุทยานฯ)



Signature



แผนที่พื้นที่รับผิดชอบหน่วยป้องกันรักษาป่า ที่ อบ.๑๑ (ห้วยยอดมน-ช่องเม็ก) สำนักจัดการทรัพยากรป่าไม้ที่ ๗ สาขาอุบลราชธานี



๑:๔๙๓,๐๐๐

Datum : WGS๑๙๘๔








๐ ๒.๗๕๕.๕ ๑๑ ๑๖.๕ ๒๒ กิโลเมตร

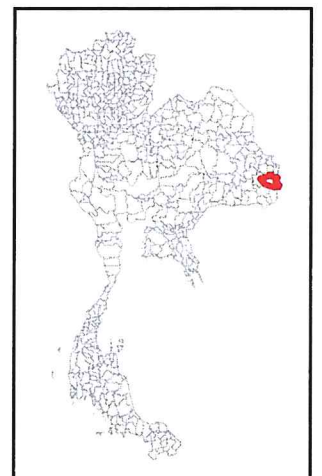
พื้นที่ดูแลรับผิดชอบ : ๙๔๑,๒๔๗.๒๑ ไร่

พื้นที่ป่าสงวนแห่งชาติ : ๑๔๐,๓๑๐.๓๙ ไร่

พื้นที่ป่าคงสภาพ : ๕๘,๒๔๙.๓๒ ไร่

คำอธิบายสัญลักษณ์

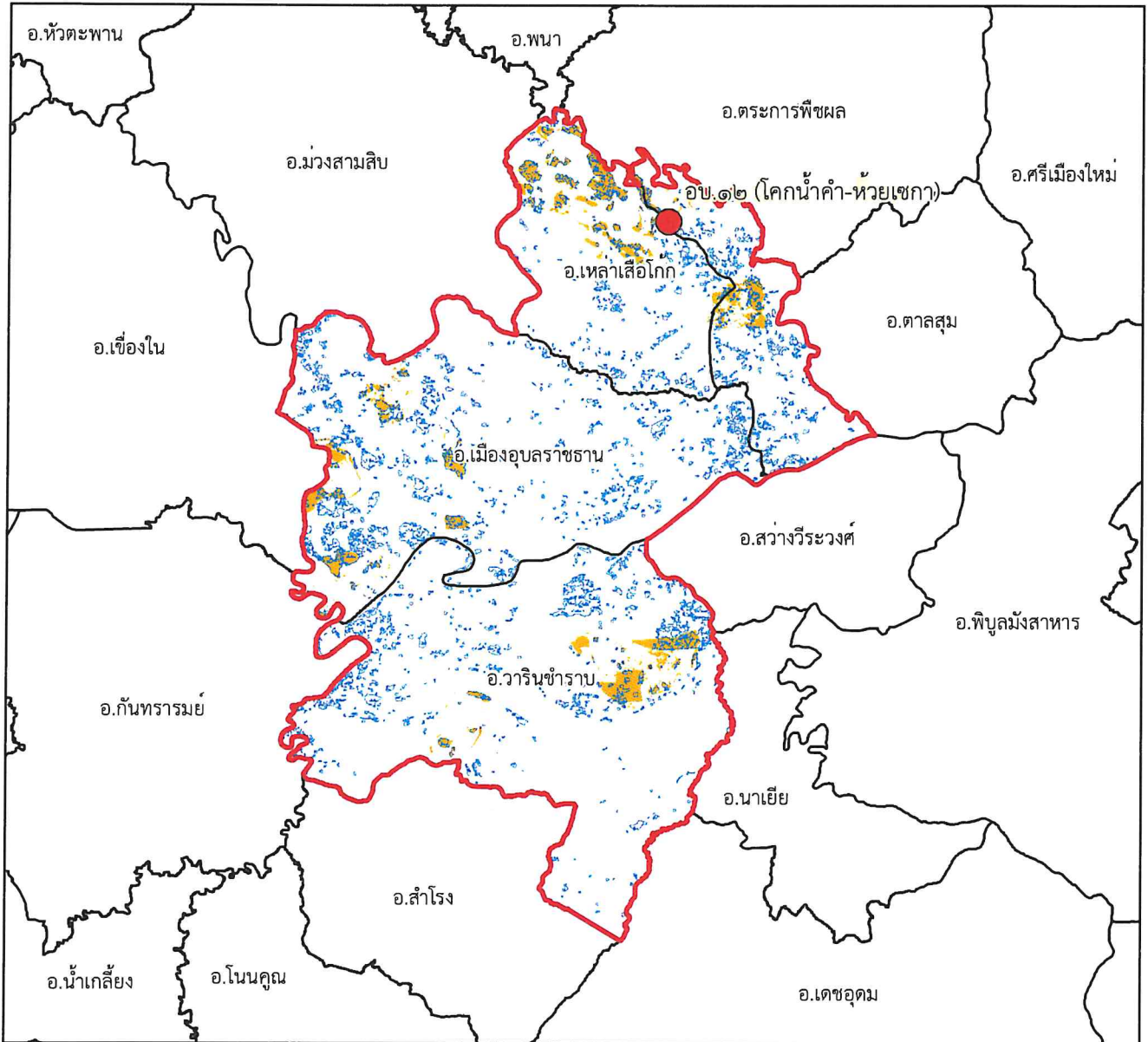
-  พื้นที่ป่าสงวนแห่งชาติ
-  พื้นที่ป่าคงสภาพ ปี พ.ศ. ๒๕๖๕
-  ขอบเขตการปกครอง (อำเภอ)
-  ขอบเขตพื้นที่หน่วยป้องกันรักษาป่า
-  ที่ตั้งหน่วยป้องกันรักษาป่า
-  ที่ตั้งหน่วยป้องกันรักษาป่า (รับมอบกรมอุทยานฯ)
-  ที่ตั้งฐานป้องกันรักษาป่า (รับมอบกรมอุทยานฯ)



Handwritten signature



แผนที่พื้นที่รับผิดชอบหน่วยป้องกันรักษาป่า ที่ อบ.๑๒ (โคกน้ำคำ-ห้วยเซกา) สำนักจัดการทรัพยากรป่าไม้ที่ ๗ สาขาอุบลราชธานี



๑:๔๗๖,๐๐๐

Datum : WGS๑๙๘๔

๐ ๒.๕ ๕ ๑๐ ๑๕ ๒๐ กิโลเมตร

พื้นที่ดูแลรับผิดชอบ : ๙๐๗,๘๕๓.๖๖ ไร่

พื้นที่ป่าสงวนแห่งชาติ : ๔๔,๙๙๓ ไร่

พื้นที่ป่าคงสภาพ : ๘๑,๐๖๒.๖๓ ไร่

คำอธิบายสัญลักษณ์

- พื้นที่ป่าสงวนแห่งชาติ
- พื้นที่ป่าคงสภาพ ปี พ.ศ. ๒๕๖๕
- ขอบเขตการปกครอง (อำเภอ)
- ขอบเขตพื้นที่หน่วยป้องกันรักษาป่า
- ที่ตั้งหน่วยป้องกันรักษาป่า
- ที่ตั้งหน่วยป้องกันรักษาป่า (รับมอบกรมอุทยานฯ)
- ที่ตั้งฐานป้องกันรักษาป่า (รับมอบกรมอุทยานฯ)

