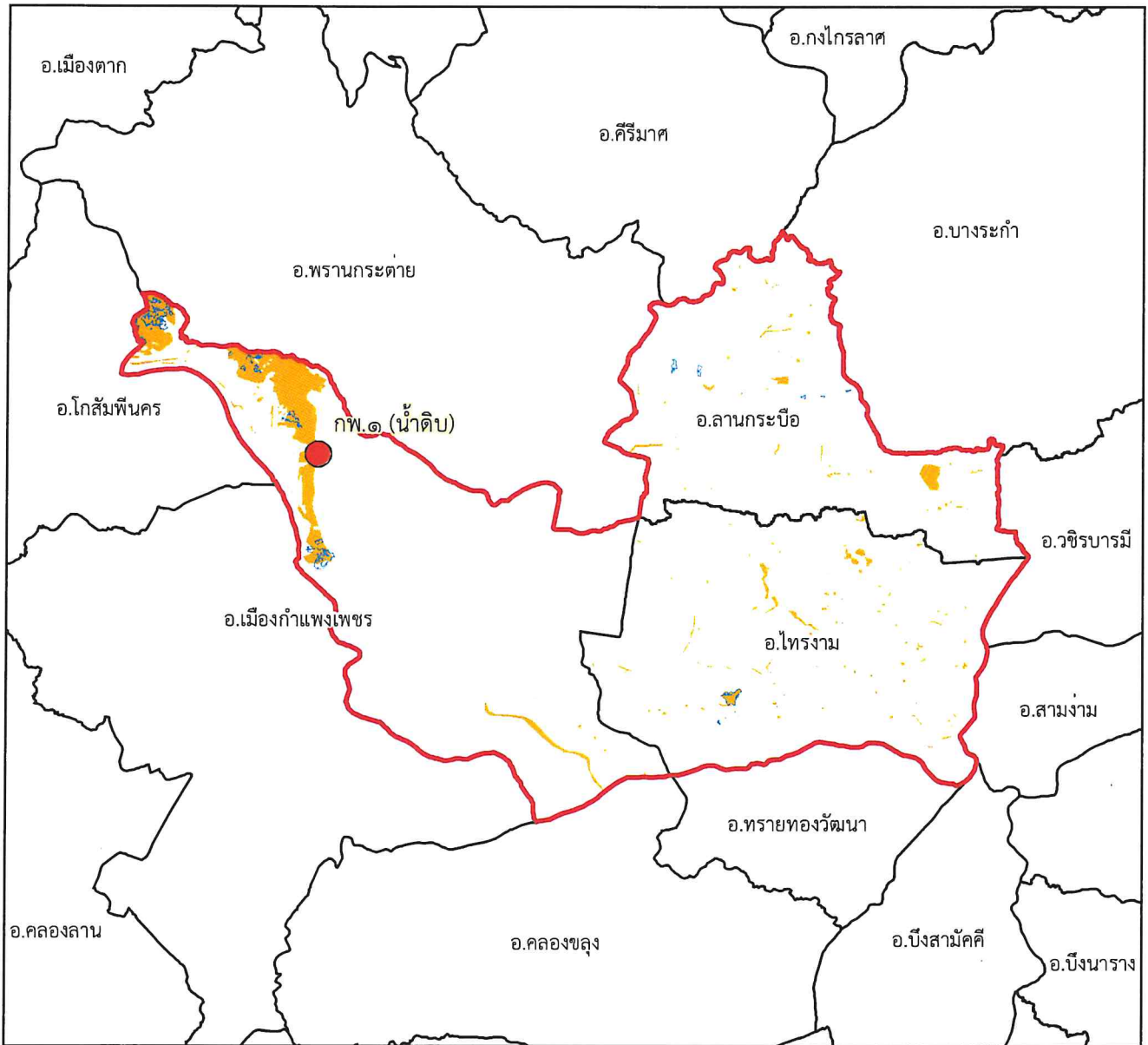




แผนที่พื้นที่รับผิดชอบหน่วยป้องกันรักษาป่า ที่ กพ.๑ (น้ำดิบ) สำนักจัดการทรัพยากรป่าไม้ที่ ๔ (ตาก)



๑:๔๗๒,๐๐๐

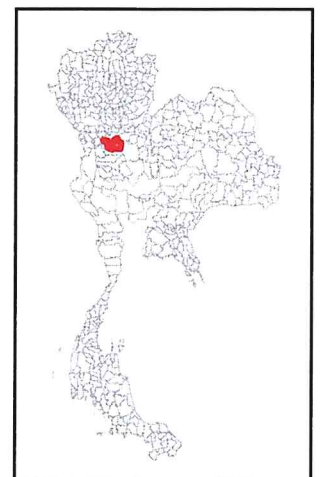
Datum : WGS๑๙๘๔

๐ ๒.๕ ๕ ๑๐ ๑๕ ๒๐ กิโลเมตร

พื้นที่ดูแลรับผิดชอบ : ๓๔๑,๒๒๐.๘๑ ไร่
พื้นที่ป่าสงวนแห่งชาติ : ๓๗,๙๙๘.๒๑ ไร่
พื้นที่ป่าคงสภาพ : ๕,๓๒๓.๗๓ ไร่

คำอธิบายสัญลักษณ์

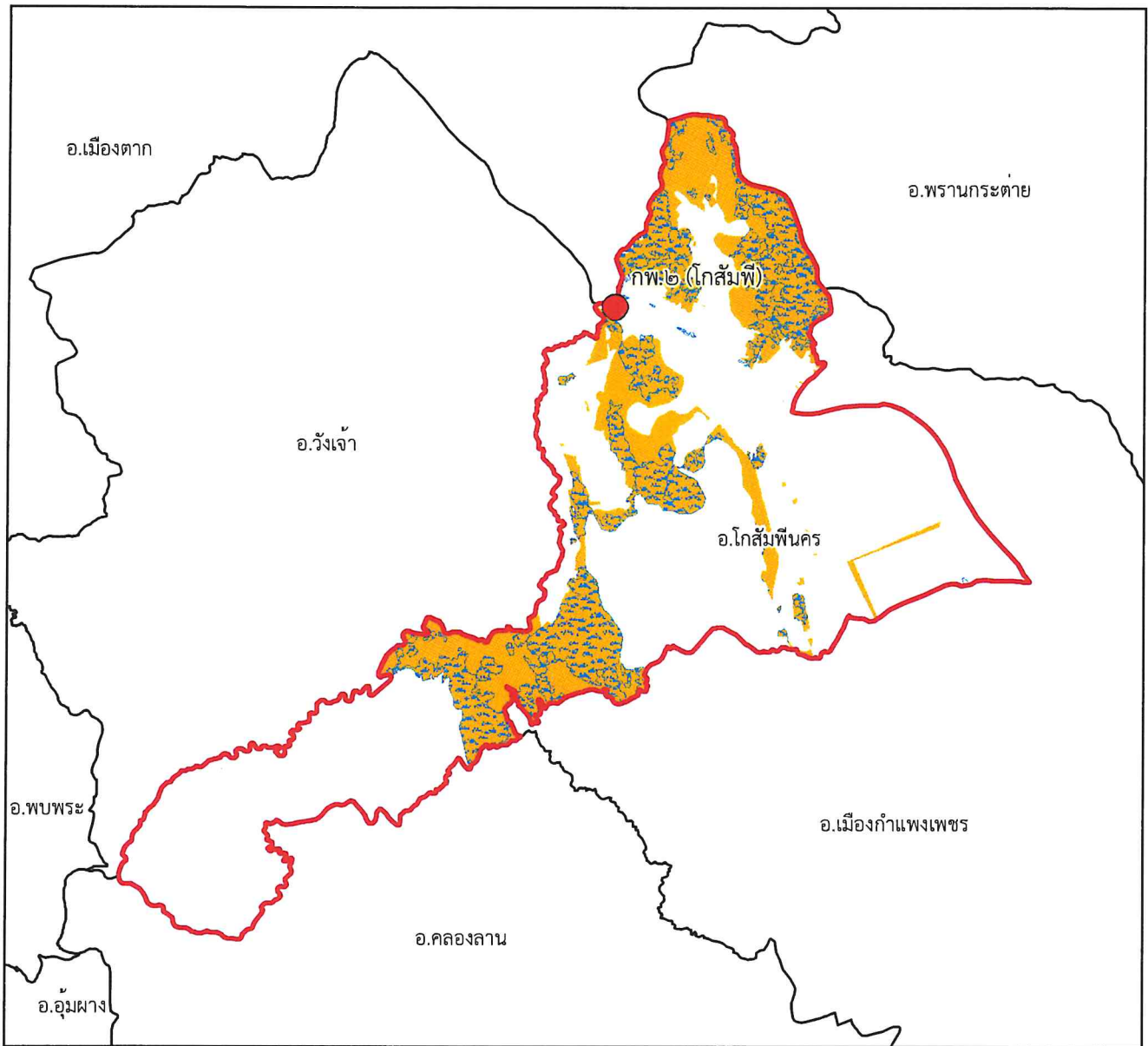
- พื้นที่ป่าสงวนแห่งชาติ
- พื้นที่ป่าคงสภาพ ปี พ.ศ. ๒๕๖๕
- ขอบเขตการปกครอง (อำเภอ)
- ขอบเขตพื้นที่หน่วยป้องกันรักษาป่า
- ที่ตั้งหน่วยป้องกันรักษาป่า
- ที่ตั้งหน่วยป้องกันรักษาป่า (รับมอบกรมอุทยานฯ)
- ที่ตั้งฐานป้องกันรักษาป่า (รับมอบกรมอุทยานฯ)



Signature



แผนที่พื้นที่รับผิดชอบหน่วยป้องกันรักษาป่า ที่ กพ.๒ (โกสัมพี) สำนักจัดการทรัพยากรป่าไม้ที่ ๔ (ตาก)










๑:๓๐๗,๐๐๐

Datum : WGS๑๙๘๔

๐ ๑.๗๕๓.๕ ๗ ๑๐.๕ ๑๔ กิโลเมตร

พื้นที่ดูแลรับผิดชอบ : ๑๕๓,๙๓๑.๕ ไร่
พื้นที่ป่าสงวนแห่งชาติ : ๑๐๑,๙๓๕.๗๕ ไร่
พื้นที่ป่าคงสภาพ : ๕๓,๖๖๙.๒๘ ไร่

คำอธิบายสัญลักษณ์

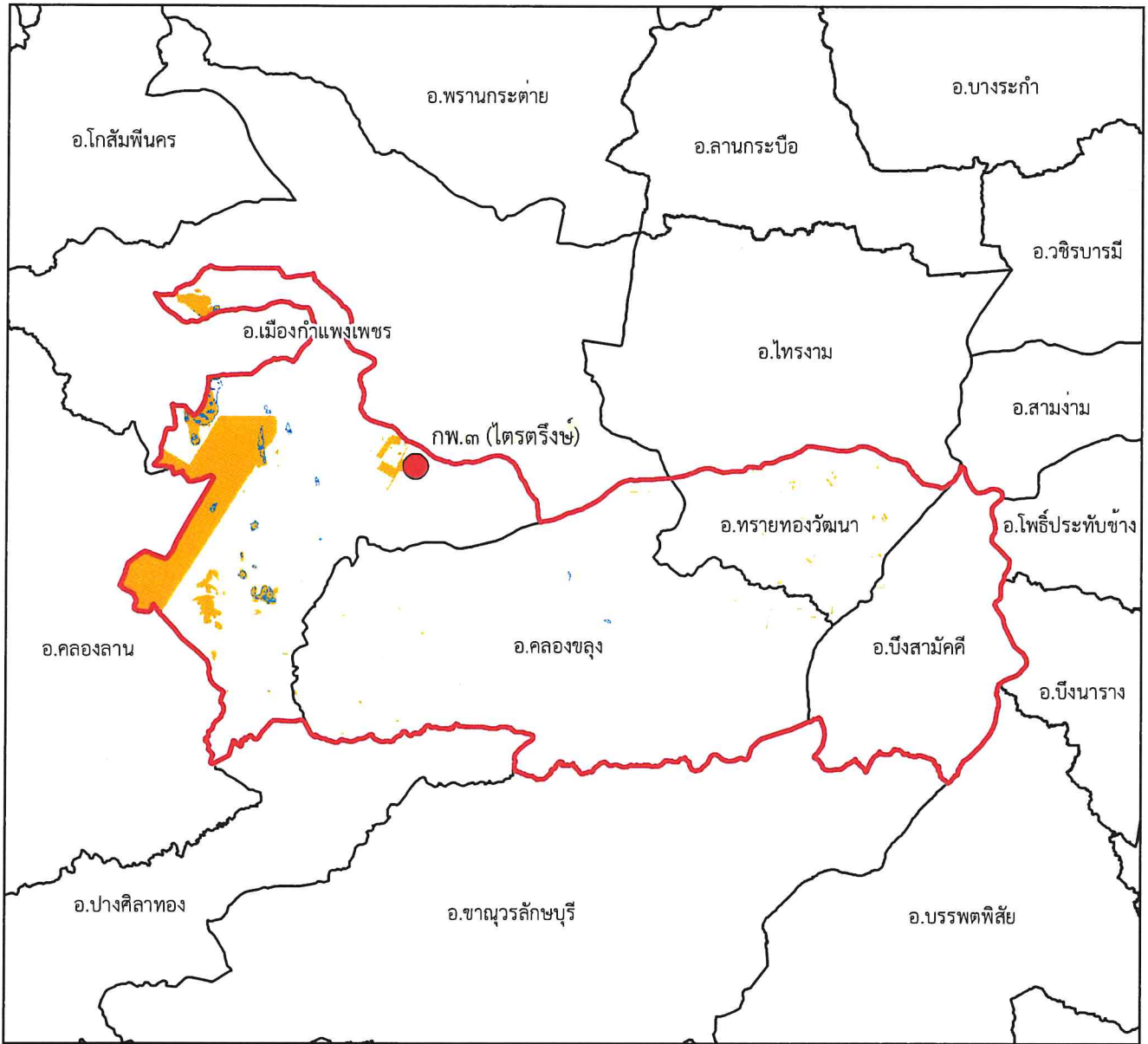
-  พื้นที่ป่าสงวนแห่งชาติ
-  พื้นที่ป่าคงสภาพ ปี พ.ศ. ๒๕๖๕
-  ขอบเขตการปกครอง (อำเภอ)
-  ขอบเขตพื้นที่หน่วยป้องกันรักษาป่า
-  ที่ตั้งหน่วยป้องกันรักษาป่า
-  ที่ตั้งหน่วยป้องกันรักษาป่า (รับมอบกรมอุทยานฯ)
-  ที่ตั้งฐานป้องกันรักษาป่า (รับมอบกรมอุทยานฯ)



Signature



แผนที่พื้นที่รับผิดชอบหน่วยป้องกันรักษาป่า ที่ กพ.๓ (ไทรตรึงษ์) สำนักจัดการทรัพยากรป่าไม้ที่ ๔ (ตาก)



๑:๔๙๔,๐๐๐

Datum : WGS๑๙๘๔








๐ ๒.๗๕๕.๕ ๑๑ ๑๖.๕ ๒๒ กิโลเมตร

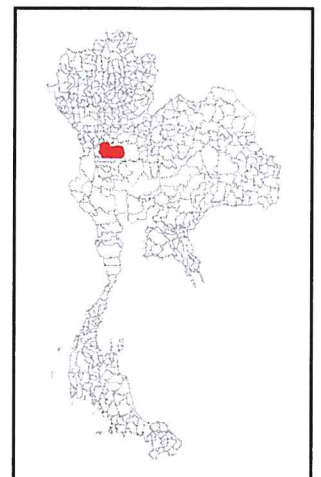
พื้นที่ดูแลรับผิดชอบ : ๖๗๒,๒๑๑.๘๖ ไร่

พื้นที่ป่าสงวนแห่งชาติ : ๕๖,๔๑๕.๐๕ ไร่

พื้นที่ป่าคงสภาพ : ๕,๕๙๒.๗ ไร่

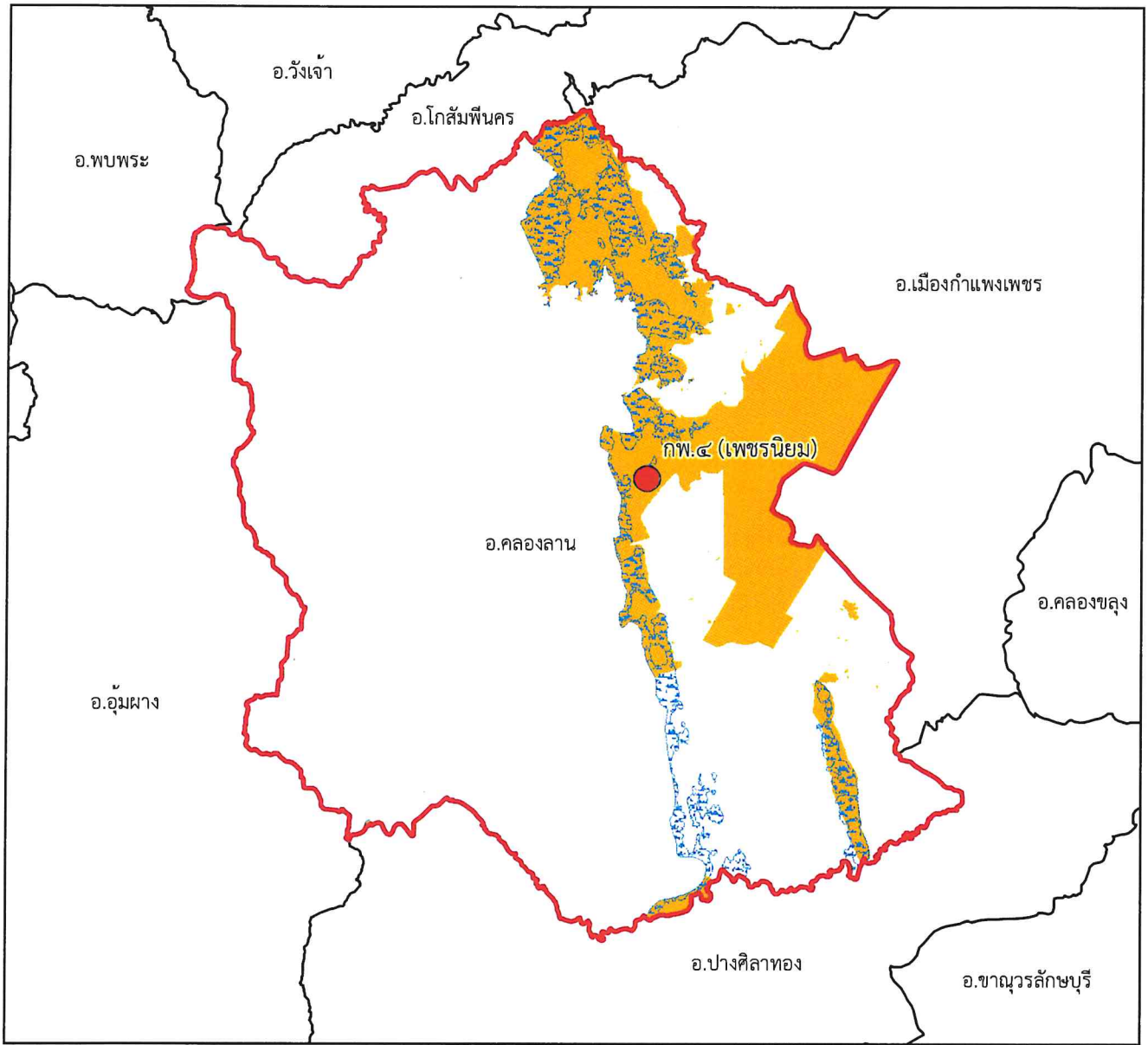
คำอธิบายสัญลักษณ์

-  พื้นที่ป่าสงวนแห่งชาติ
-  พื้นที่ป่าคงสภาพ ปี พ.ศ. ๒๕๖๕
-  ขอบเขตการปกครอง (อำเภอ)
-  ขอบเขตพื้นที่หน่วยป้องกันรักษาป่า
-  ที่ตั้งหน่วยป้องกันรักษาป่า
-  ที่ตั้งหน่วยป้องกันรักษาป่า (รับมอบกรมอุทยานฯ)
-  ที่ตั้งฐานป้องกันรักษาป่า (รับมอบกรมอุทยานฯ)





แผนที่พื้นที่รับผิดชอบหน่วยป้องกันรักษาป่า ที่ กพ.๔ (เพชรนิยมน) สำนักจัดการทรัพยากรป่าไม้ที่ ๔ (ตาก)



๑:๓๖๒,๐๐๐

Datum : WGS๑๙๘๔

๐ ๒ ๔ ๘ ๑๒ กิโลเมตร

พื้นที่ดูแลรับผิดชอบ : ๑๙๕,๖๑๑.๔๙ ไร่

พื้นที่ป่าสงวนแห่งชาติ : ๑๖๕,๙๔๐.๐๖ ไร่

พื้นที่ป่าคงสภาพ : ๕๓,๑๕๔.๘๖ ไร่

คำอธิบายสัญลักษณ์

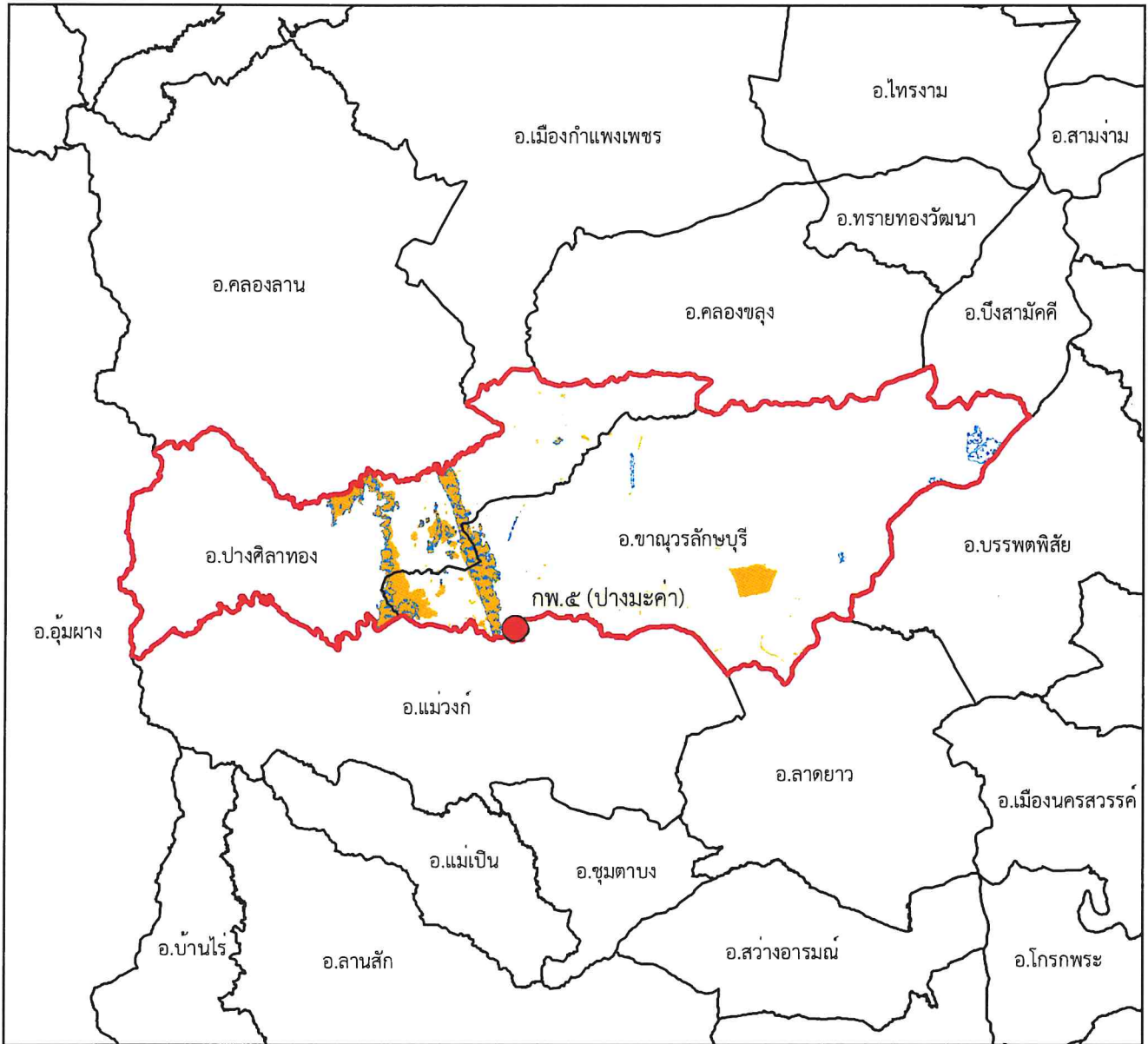
- พื้นที่ป่าสงวนแห่งชาติ
- พื้นที่ป่าคงสภาพ ปี พ.ศ. ๒๕๖๕
- ขอบเขตการปกครอง (อำเภอ)
- ขอบเขตพื้นที่หน่วยป้องกันรักษาป่า
- ที่ตั้งหน่วยป้องกันรักษาป่า
- ที่ตั้งหน่วยป้องกันรักษาป่า (รับมอบกรมอุทยานฯ)
- ที่ตั้งฐานป้องกันรักษาป่า (รับมอบกรมอุทยานฯ)



Signature



แผนที่พื้นที่รับผิดชอบหน่วยป้องกันรักษาป่า ที่ กพ.๕ (ปางมะค่า) สำนักจัดการทรัพยากรป่าไม้ที่ ๔ (ตาก)



๑:๖๔๔,๐๐๐

Datum : WGS๑๙๘๔








๐ ๓.๕ ๗ ๑๔ ๒๑ ๒๘ กิโลเมตร

พื้นที่ดูแลรับผิดชอบ : ๔๔๔,๒๖๔.๖๔ ไร่

พื้นที่ป่าสงวนแห่งชาติ : ๗๐,๒๐๖.๙๑ ไร่

พื้นที่ป่าคงสภาพ : ๔๒,๑๖๘.๗๖ ไร่

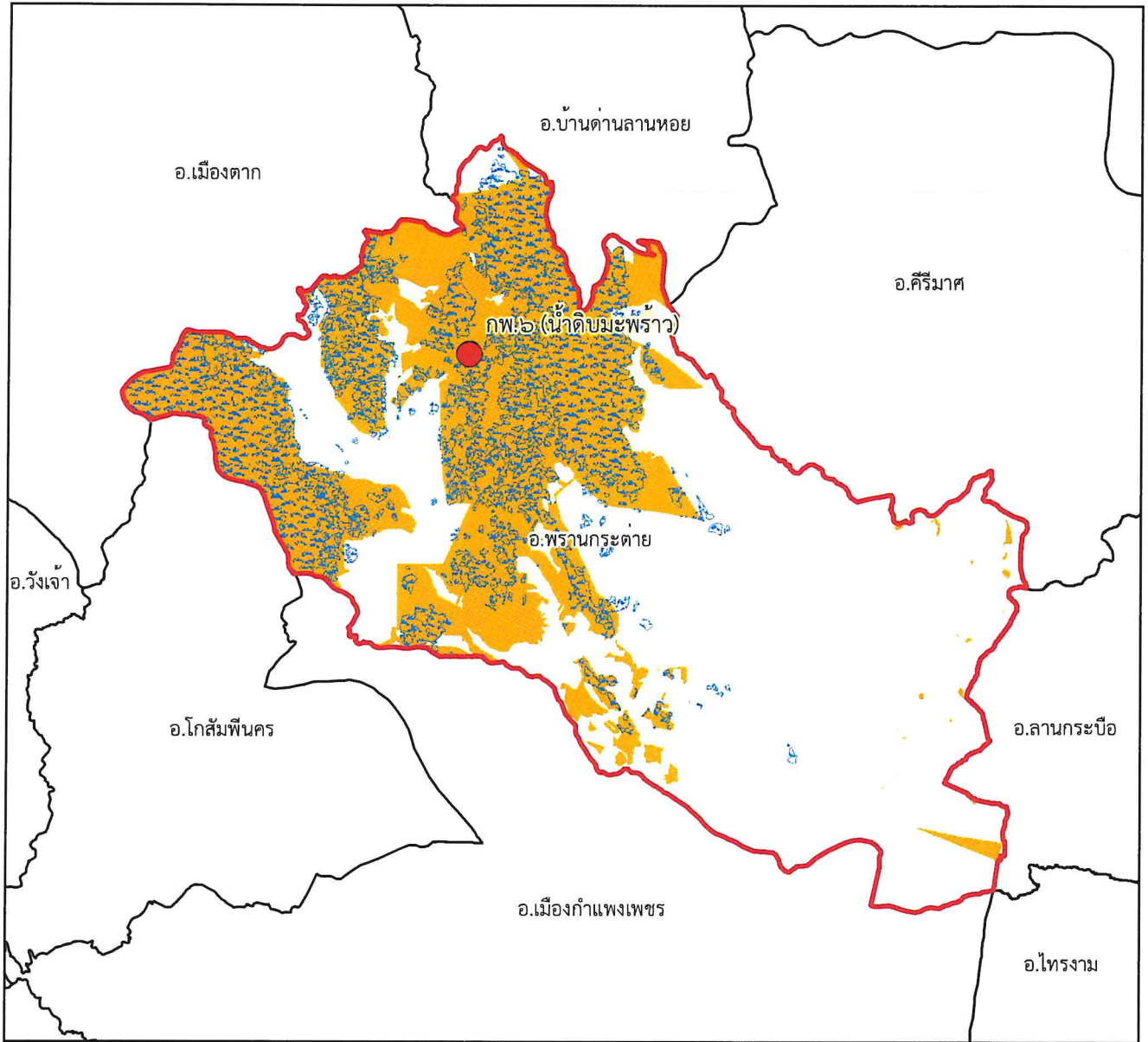
คำอธิบายสัญลักษณ์

-  พื้นที่ป่าสงวนแห่งชาติ
-  พื้นที่ป่าคงสภาพ ปี พ.ศ. ๒๕๖๕
-  ขอบเขตการปกครอง (อำเภอ)
-  ขอบเขตพื้นที่หน่วยป้องกันรักษาป่า
-  ที่ตั้งหน่วยป้องกันรักษาป่า
-  ที่ตั้งหน่วยป้องกันรักษาป่า (รับมอบกรมอุทยานฯ)
-  ที่ตั้งฐานป้องกันรักษาป่า (รับมอบกรมอุทยานฯ)





แผนที่พื้นที่รับผิดชอบหน่วยป้องกันรักษาป่า ที่ กพ.๖ (น้ำดิบมะพร้าว) สำนักจัดการทรัพยากรป่าไม้ที่ ๔ (ตาก)



๑:๓๓๔,๐๐๐

Datum : WGS๑๙๘๔

๐ ๑๗๕๓.๕ ๗ ๑๐.๕ ๑๔
กิโลเมตร

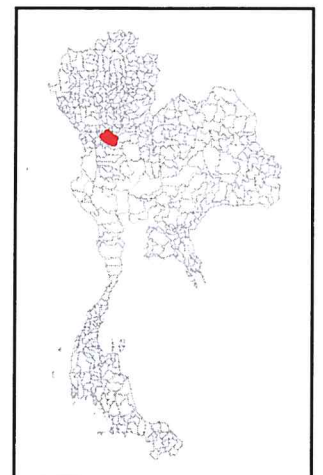
พื้นที่ดูแลรับผิดชอบ : ๔๙๒,๓๒๘.๗๗ ไร่

พื้นที่ป่าสงวนแห่งชาติ : ๒๕๐,๑๖๙ ไร่

พื้นที่ป่าคงสภาพ : ๑๓๖,๐๑๖.๖๙ ไร่

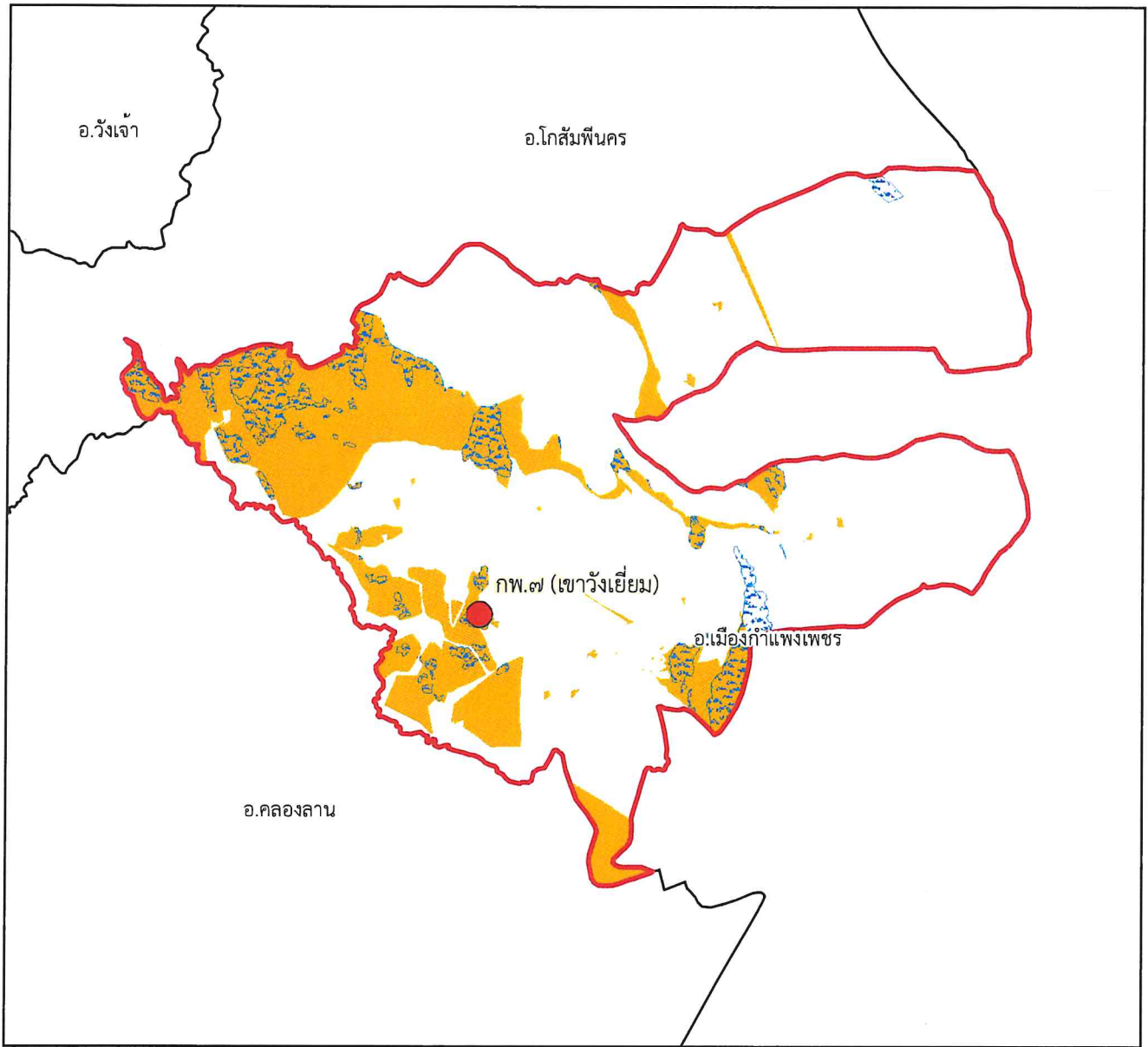
คำอธิบายสัญลักษณ์

- พื้นที่ป่าสงวนแห่งชาติ
- พื้นที่ป่าคงสภาพ ปี พ.ศ. ๒๕๖๕
- ขอบเขตการปกครอง (อำเภอ)
- ขอบเขตพื้นที่หน่วยป้องกันรักษาป่า
- ที่ตั้งหน่วยป้องกันรักษาป่า
- ที่ตั้งหน่วยป้องกันรักษาป่า (รับมอบกรมอุทยานฯ)
- ที่ตั้งฐานป้องกันรักษาป่า (รับมอบกรมอุทยานฯ)





แผนที่พื้นที่รับผิดชอบหน่วยป้องกันรักษาป่า ที่ กพ.๗ (เขาวังเยี่ยม) สำนักจัดการทรัพยากรป่าไม้ที่ ๔ (ตาก)



๑:๑๘๙,๐๐๐

Datum : WGS๑๙๘๔








๐ ๑ ๒ ๔ ๖ กิโลเมตร

พื้นที่ดูแลรับผิดชอบ : ๙๐,๐๐๖.๖๑ ไร่

พื้นที่ป่าสงวนแห่งชาติ : ๔๔,๕๔๗.๔๗ ไร่

พื้นที่ป่าคงสภาพ : ๑๑,๓๑๒.๙๖ ไร่

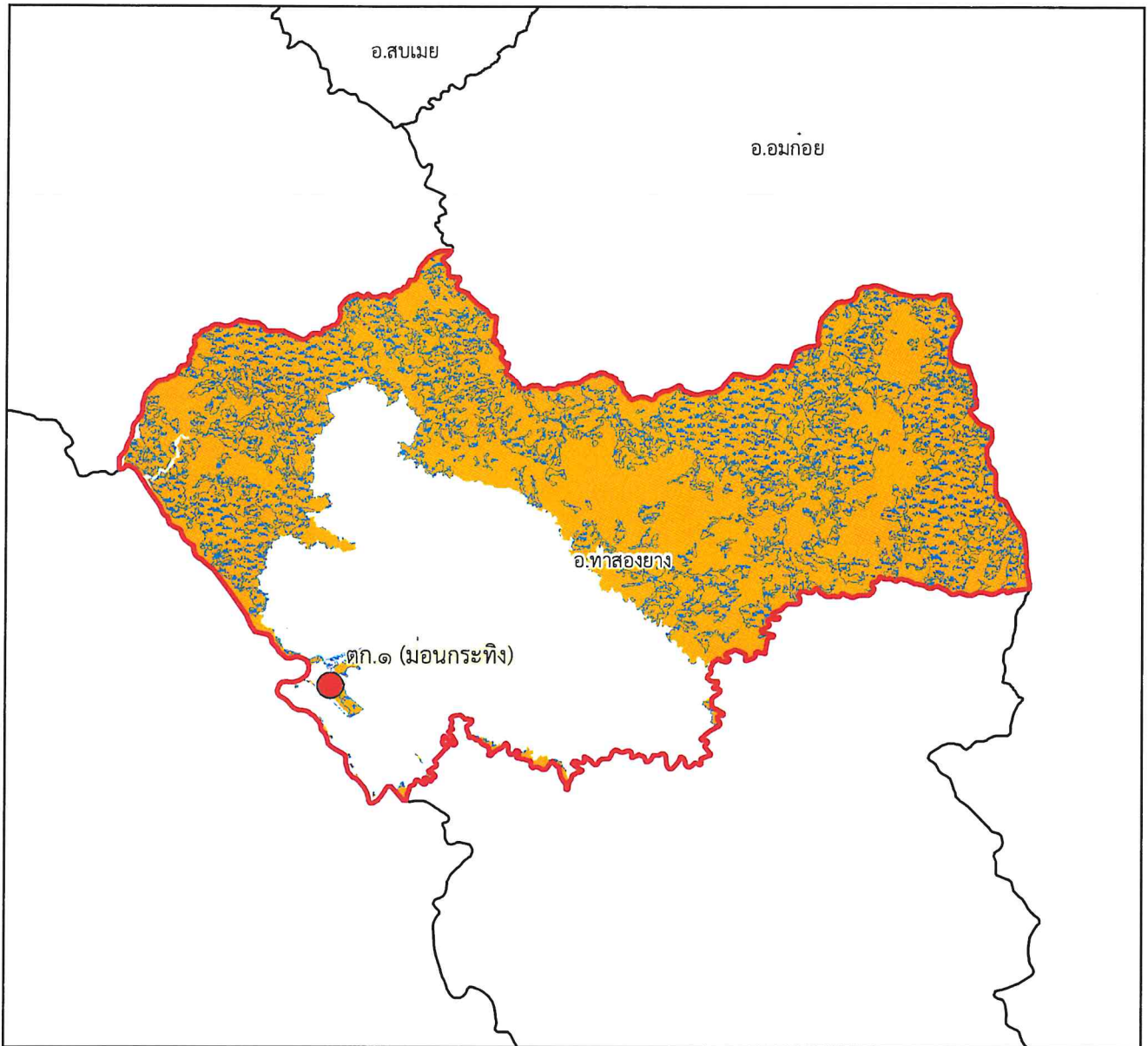
คำอธิบายสัญลักษณ์

-  พื้นที่ป่าสงวนแห่งชาติ
-  พื้นที่ป่าคงสภาพ ปี พ.ศ. ๒๕๖๕
-  ขอบเขตการปกครอง (อำเภอ)
-  ขอบเขตพื้นที่หน่วยป้องกันรักษาป่า
-  ที่ตั้งหน่วยป้องกันรักษาป่า
-  ที่ตั้งหน่วยป้องกันรักษาป่า (รับมอบกรมอุทยานฯ)
-  ที่ตั้งฐานป้องกันรักษาป่า (รับมอบกรมอุทยานฯ)





แผนที่พื้นที่รับผิดชอบหน่วยป้องกันรักษาป่า
ที่ ตก.๑ (ม่อนกระทิง)
สำนักจัดการทรัพยากรป่าไม้ที่ ๔ (ตาก)



๑:๒๕๑,๐๐๐

Datum : WGS๑๙๘๔








๐ ๑.๒๕๒.๕ ๕ ๗.๕ ๑๐ กิโลเมตร

พื้นที่ดูแลรับผิดชอบ : ๑๘๗,๖๒๙.๘๕ ไร่

พื้นที่ป่าสงวนแห่งชาติ : ๑๘๕,๘๔๑.๖๔ ไร่

พื้นที่ป่าคงสภาพ : ๘๔,๓๖๒.๕๕ ไร่

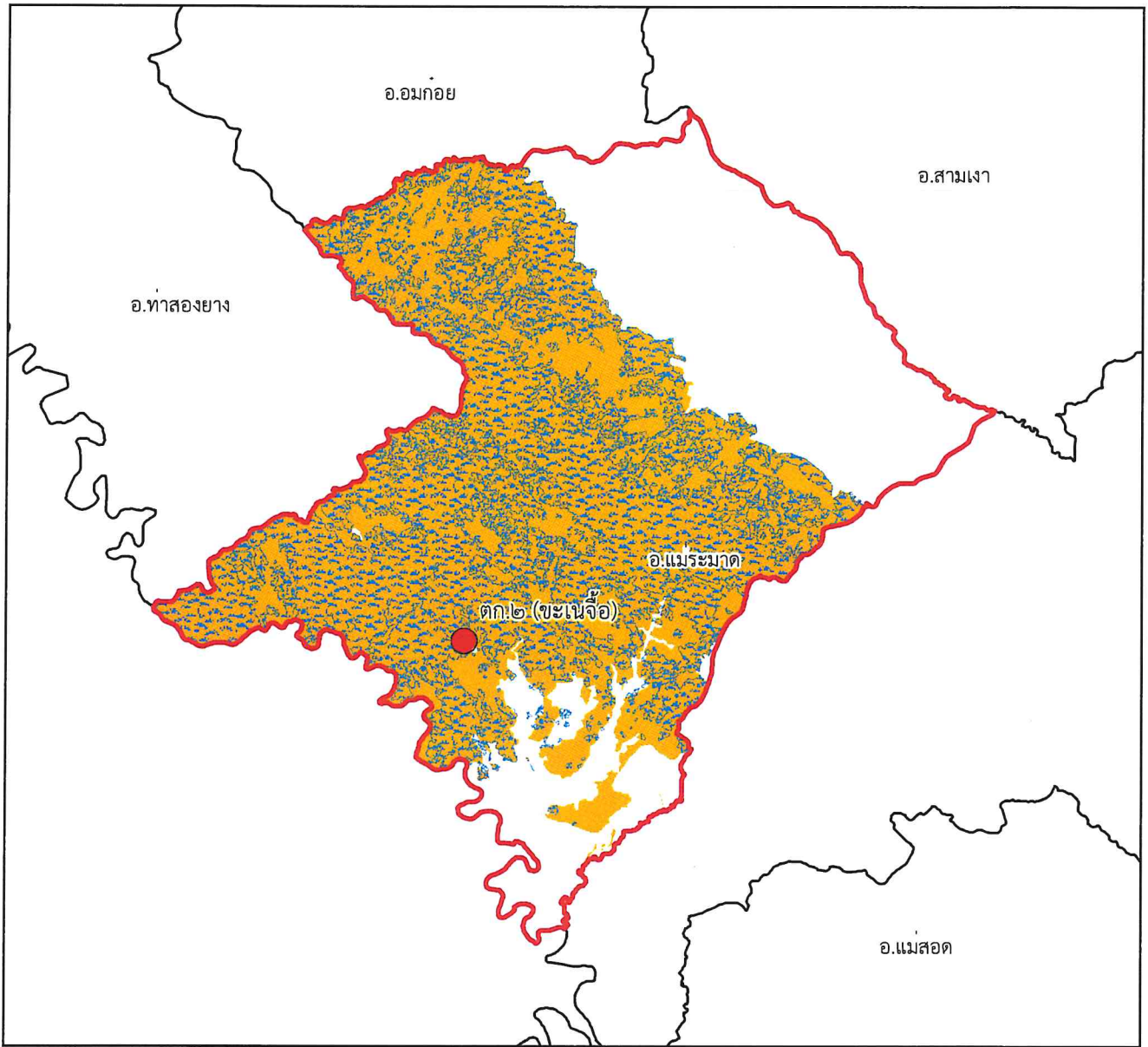
คำอธิบายสัญลักษณ์

-  พื้นที่ป่าสงวนแห่งชาติ
-  พื้นที่ป่าคงสภาพ ปี พ.ศ. ๒๕๖๕
-  ขอบเขตการปกครอง (อำเภอ)
-  ขอบเขตพื้นที่หน่วยป้องกันรักษาป่า
-  ที่ตั้งหน่วยป้องกันรักษาป่า
-  ที่ตั้งหน่วยป้องกันรักษาป่า (รับมอบกรมอุทยานฯ)
-  ที่ตั้งฐานป้องกันรักษาป่า (รับมอบกรมอุทยานฯ)





แผนที่พื้นที่รับผิดชอบหน่วยป้องกันรักษาป่า
ที่ ตก.๒ (ชะเนงใจ)
สำนักจัดการทรัพยากรป่าไม้ที่ ๔ (ตาก)



๑:๓๐๘,๐๐๐

Datum : WGS๑๙๘๔








๐ ๑.๗๕ ๓.๕ ๗ ๑๐.๕ ๑๔
กิโลเมตร

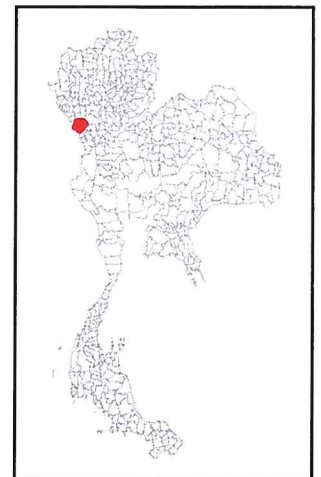
พื้นที่ดูแลรับผิดชอบ : ๓๕๓,๓๕๒.๙๖ ไร่

พื้นที่ป่าสงวนแห่งชาติ : ๓๓๔,๐๖๔.๔๒ ไร่

พื้นที่ป่าคงสภาพ : ๒๐๘,๑๐๐.๐๖ ไร่

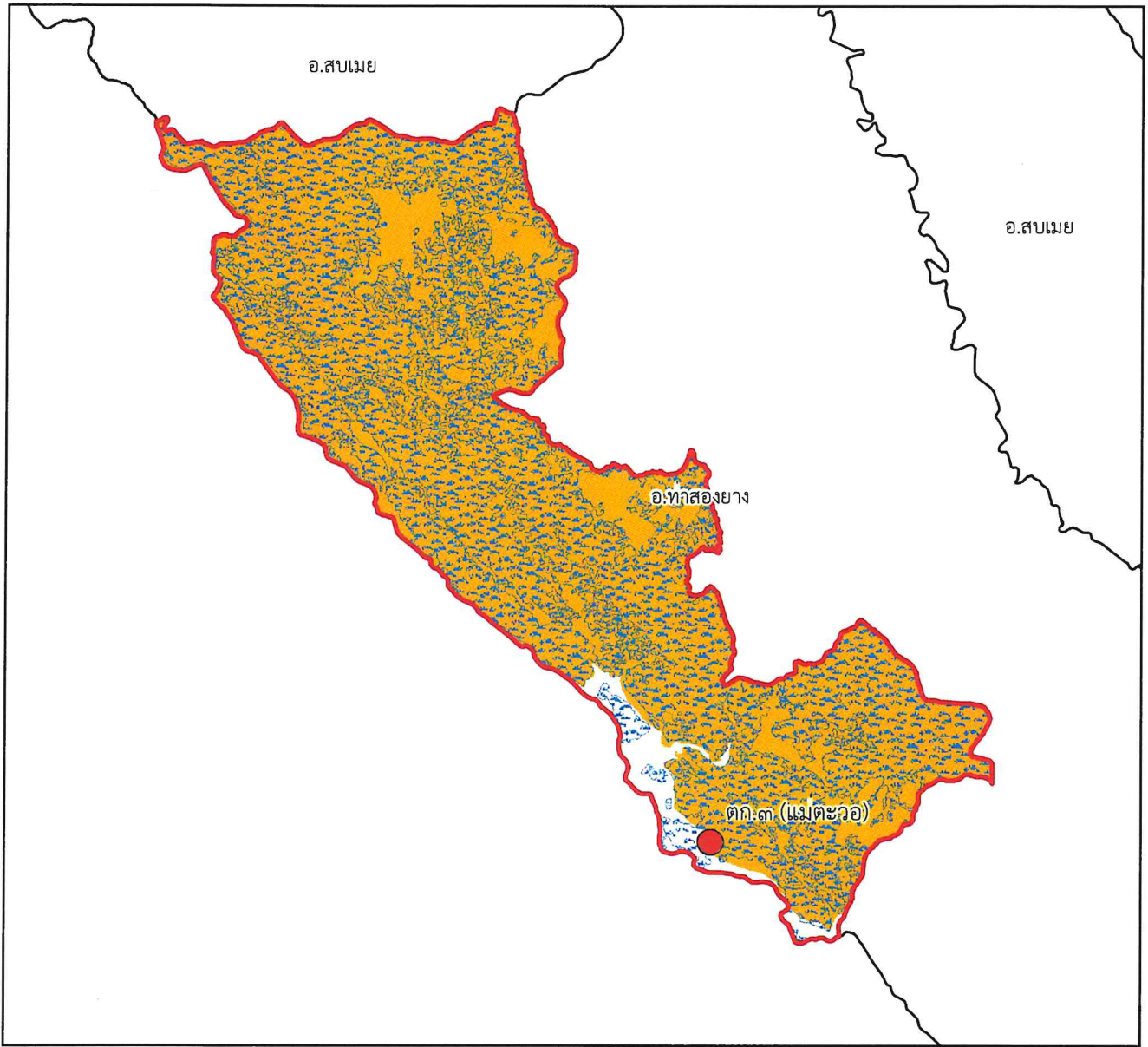
คำอธิบายสัญลักษณ์

-  พื้นที่ป่าสงวนแห่งชาติ
-  พื้นที่ป่าคงสภาพ ปี พ.ศ. ๒๕๖๕
-  ขอบเขตการปกครอง (อำเภอ)
-  ขอบเขตพื้นที่หน่วยป้องกันรักษาป่า
-  ที่ตั้งหน่วยป้องกันรักษาป่า
-  ที่ตั้งหน่วยป้องกันรักษาป่า (รับมอบกรมอุทยานฯ)
-  ที่ตั้งฐานป้องกันรักษาป่า (รับมอบกรมอุทยานฯ)





แผนที่พื้นที่รับผิดชอบหน่วยป้องกันรักษาป่า
ที่ ตก.๓ (แม่ตะวอ)
สำนักจัดการทรัพยากรป่าไม้ที่ ๔ (ตาก)










๑:๒๒๔,๐๐๐

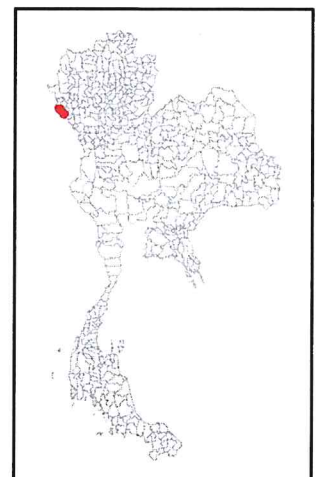
Datum : WGS๑๙๘๔

๐ ๑.๒๕๒.๕ ๕ ๗.๕ ๑๐ กิโลเมตร

พื้นที่ดูแลรับผิดชอบ : ๑๙๗,๔๔๓.๘๗ ไร่
พื้นที่ป่าสงวนแห่งชาติ : ๑๘๙,๑๕๗.๑๕ ไร่
พื้นที่ป่าคงสภาพ : ๑๔๒,๒๑๔.๗๗ ไร่

คำอธิบายสัญลักษณ์

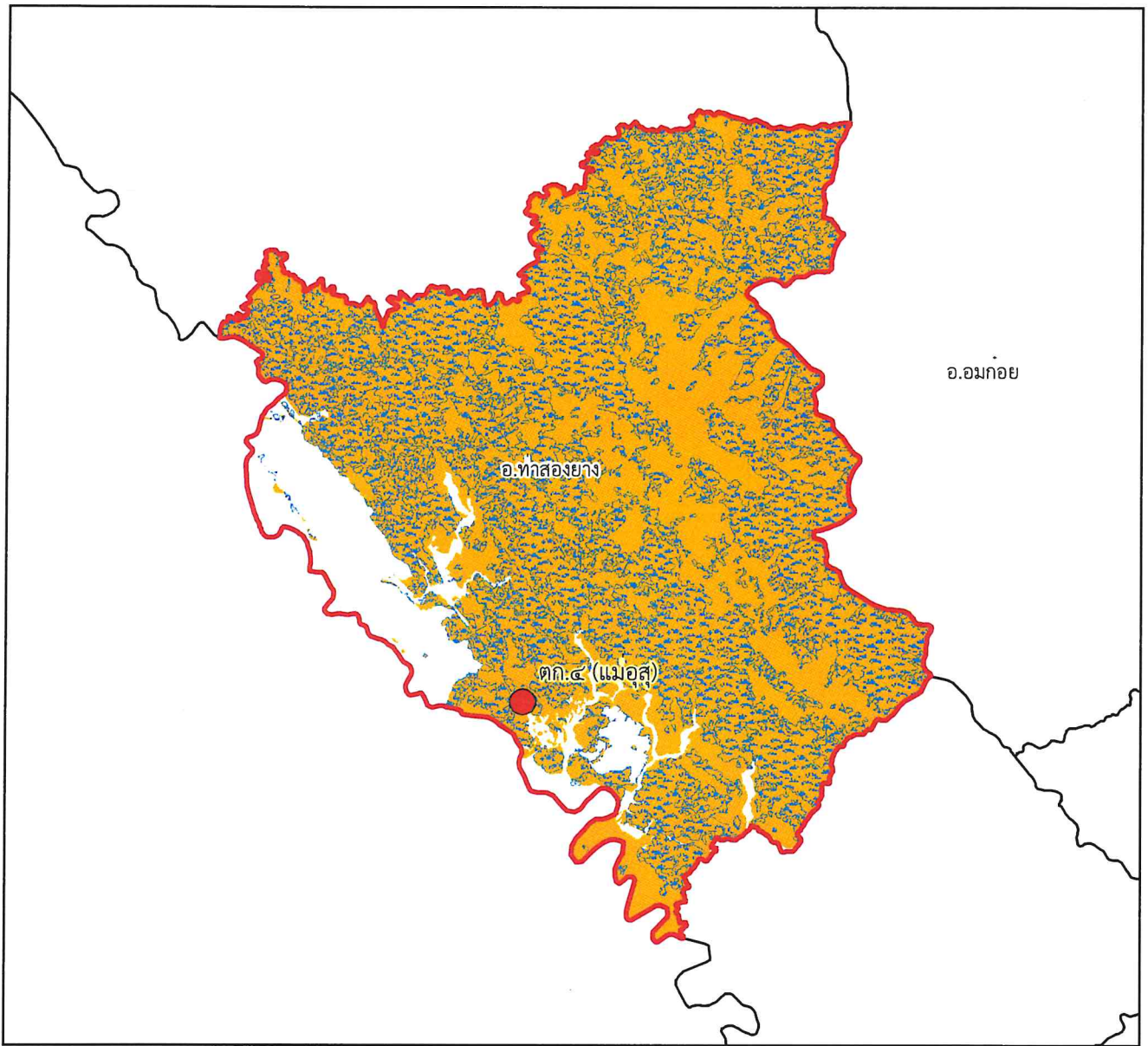
-  พื้นที่ป่าสงวนแห่งชาติ
-  พื้นที่ป่าคงสภาพ ปี พ.ศ. ๒๕๖๕
-  ขอบเขตการปกครอง (อำเภอ)
-  ขอบเขตพื้นที่หน่วยป้องกันรักษาป่า
-  ที่ตั้งหน่วยป้องกันรักษาป่า
-  ที่ตั้งหน่วยป้องกันรักษาป่า (รับมอบกรมอุทยานฯ)
-  ที่ตั้งฐานป้องกันรักษาป่า (รับมอบกรมอุทยานฯ)



Signature



แผนที่พื้นที่รับผิดชอบหน่วยป้องกันรักษาป่า
ที่ ตก.๔ (แม่อุสุ)
สำนักจัดการทรัพยากรป่าไม้ที่ ๔ (ตาก)










๑:๒๓๗,๐๐๐

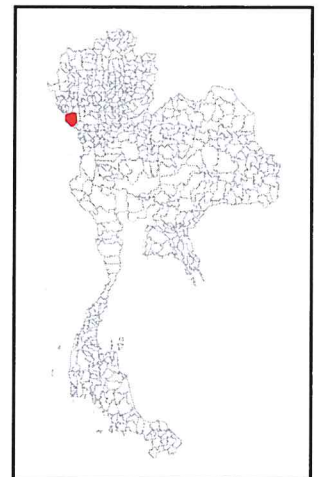
Datum : WGS๑๙๘๔

๐ ๑.๒๕๒.๕ ๕ ๗.๕ ๑๐ กิโลเมตร

พื้นที่ดูแลรับผิดชอบ : ๒๘๙,๘๐๑.๙๘ ไร่
พื้นที่ป่าสงวนแห่งชาติ : ๒๗๙,๔๕๗.๑๒ ไร่
พื้นที่ป่าคงสภาพ : ๑๕๔,๓๙๘.๓๗ ไร่

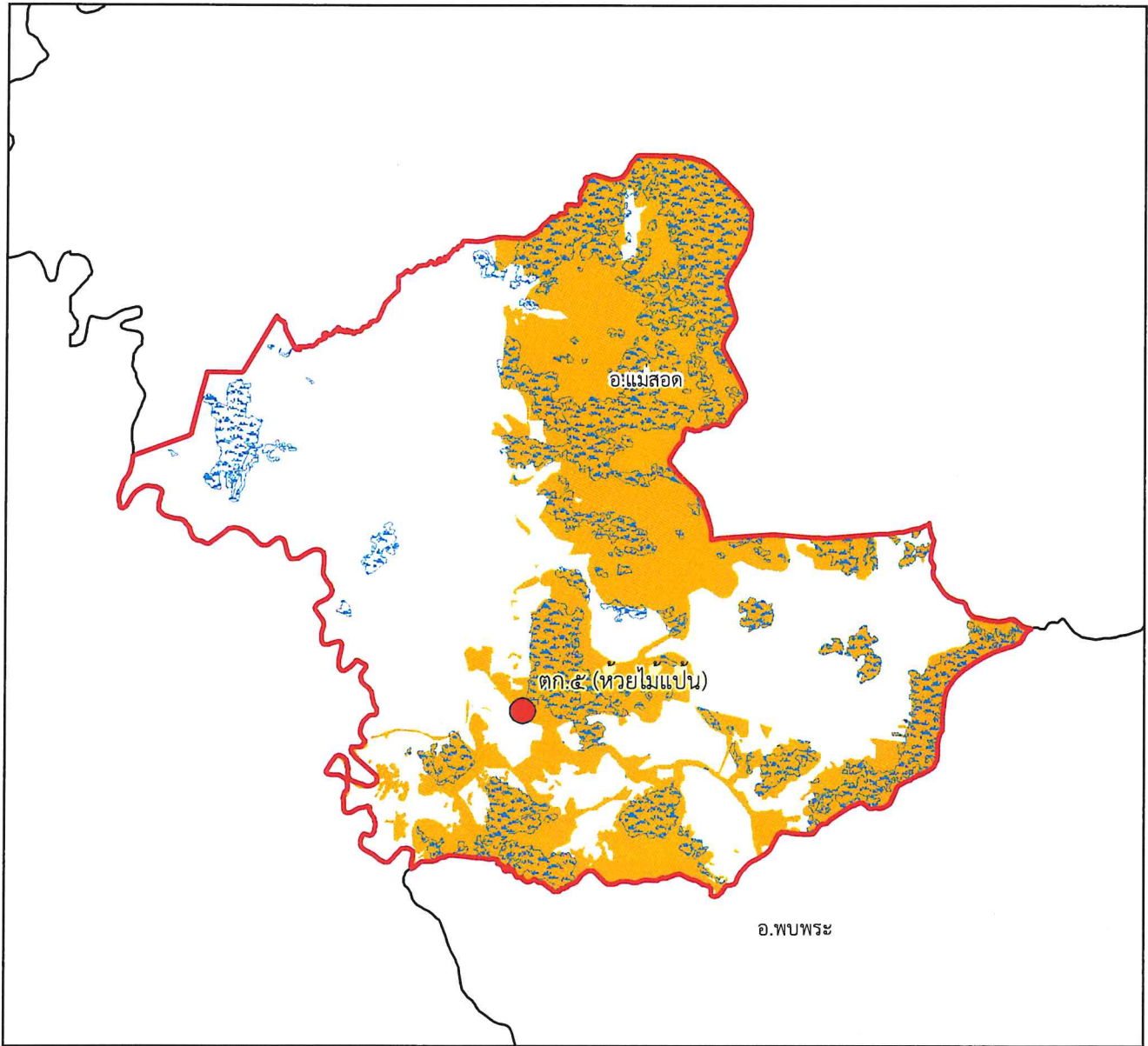
คำอธิบายสัญลักษณ์

-  พื้นที่ป่าสงวนแห่งชาติ
-  พื้นที่ป่าคงสภาพ ปี พ.ศ. ๒๕๖๕
-  ขอบเขตการปกครอง (อำเภอ)
-  ขอบเขตพื้นที่หน่วยป้องกันรักษาป่า
-  ที่ตั้งหน่วยป้องกันรักษาป่า
-  ที่ตั้งหน่วยป้องกันรักษาป่า (รับมอบกรมอุทยานฯ)
-  ที่ตั้งฐานป้องกันรักษาป่า (รับมอบกรมอุทยานฯ)





แผนที่พื้นที่รับผิดชอบหน่วยป้องกันรักษาป่า
ที่ ตก.๕ (ห้วยไม้แก่น)
สำนักจัดการทรัพยากรป่าไม้ที่ ๔ (ตาก)



๑:๑๘๙,๐๐๐

Datum : WGS๑๙๘๔








๐ ๑ ๒ ๔ ๖ กิโลเมตร

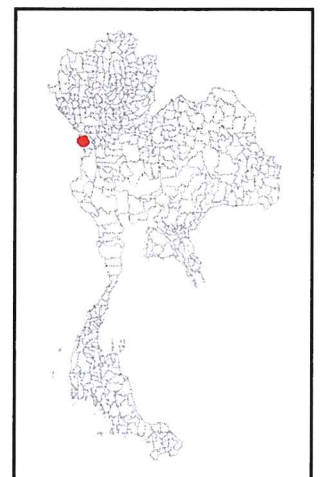
พื้นที่ดูแลรับผิดชอบ : ๑๕๗,๔๘๑.๒๕ ไร่

พื้นที่ป่าสงวนแห่งชาติ : ๙๔,๕๑๗.๗๒ ไร่

พื้นที่ป่าคงสภาพ : ๔๔,๓๗๐.๓๒ ไร่

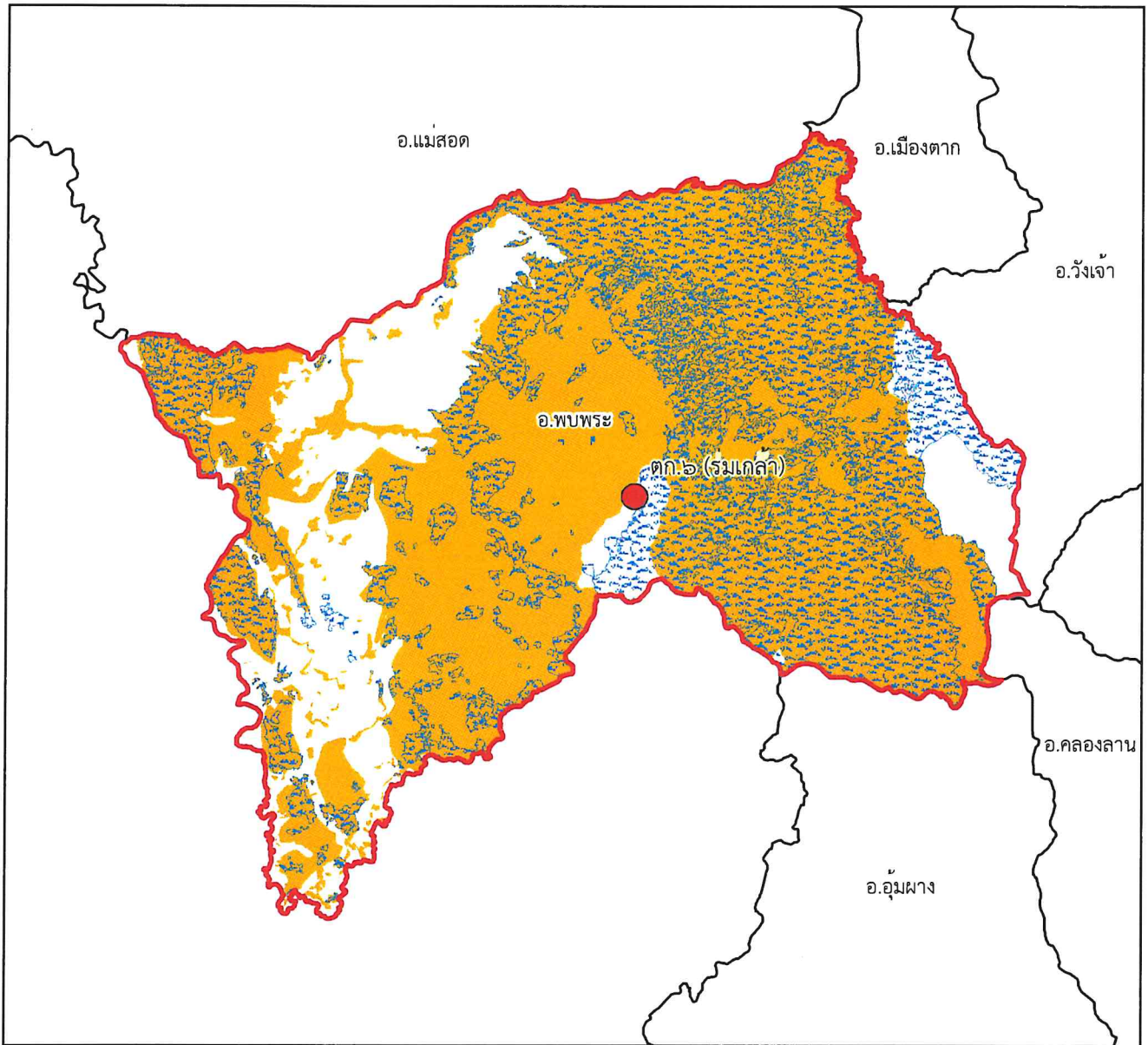
คำอธิบายสัญลักษณ์

-  พื้นที่ป่าสงวนแห่งชาติ
-  พื้นที่ป่าคงสภาพ ปี พ.ศ. ๒๕๖๕
-  ขอบเขตการปกครอง (อำเภอ)
-  ขอบเขตพื้นที่หน่วยป้องกันรักษาป่า
-  ที่ตั้งหน่วยป้องกันรักษาป่า
-  ที่ตั้งหน่วยป้องกันรักษาป่า (รับมอบกรมอุทยานฯ)
-  ที่ตั้งฐานป้องกันรักษาป่า (รับมอบกรมอุทยานฯ)





แผนที่พื้นที่รับผิดชอบหน่วยป้องกันรักษาป่า
ที่ ตก.๖ (ร่มเกล้า)
สำนักจัดการทรัพยากรป่าไม้ที่ ๔ (ตาก)



๑:๓๑๓,๐๐๐

Datum : WGS๑๙๘๔








๐ ๑๗๕๓.๕ ๗ ๑๐.๕ ๑๔ กิโลเมตร

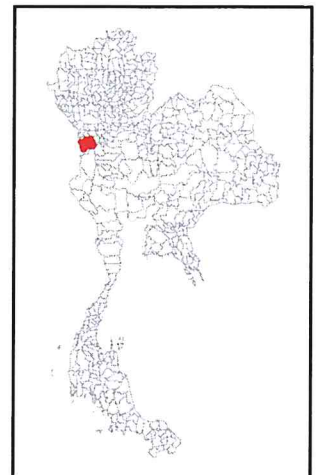
พื้นที่ดูแลรับผิดชอบ : ๕๑๑,๘๑๓.๕๒ ไร่

พื้นที่ป่าสงวนแห่งชาติ : ๔๖๔,๙๖๖.๔๔ ไร่

พื้นที่ป่าคงสภาพ : ๒๗๐,๖๘๐.๔๗ ไร่

คำอธิบายสัญลักษณ์

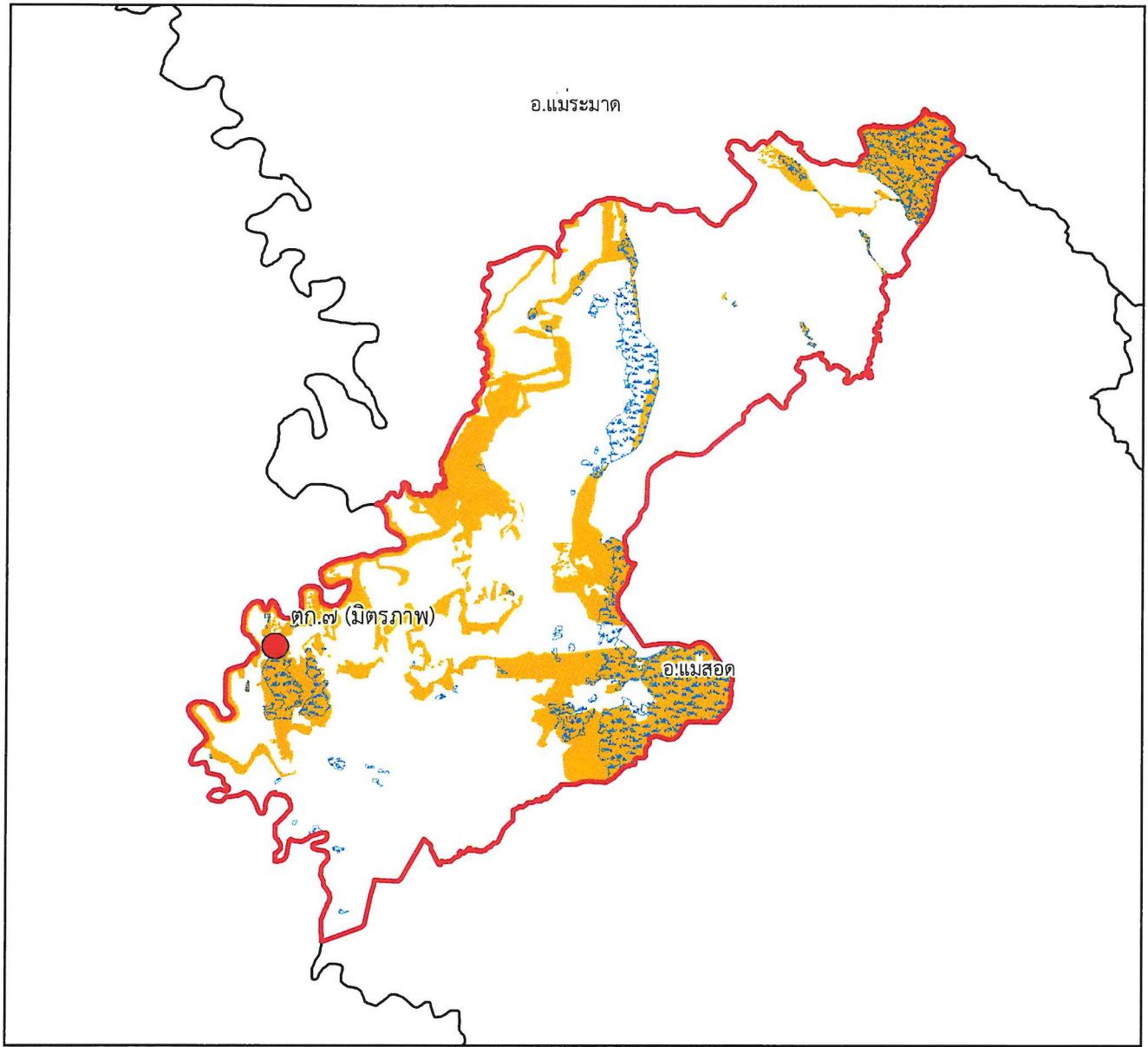
-  พื้นที่ป่าสงวนแห่งชาติ
-  พื้นที่ป่าคงสภาพ ปี พ.ศ. ๒๕๖๕
-  ขอบเขตการปกครอง (อำเภอ)
-  ขอบเขตพื้นที่หน่วยป้องกันรักษาป่า
-  ที่ตั้งหน่วยป้องกันรักษาป่า
-  ที่ตั้งหน่วยป้องกันรักษาป่า (รับมอบกรมอุทยานฯ)
-  ที่ตั้งฐานป้องกันรักษาป่า (รับมอบกรมอุทยานฯ)



Signature



แผนที่พื้นที่รับผิดชอบหน่วยป้องกันรักษาป่า ที่ ตก.๗ (มิตรภาพ) สำนักจัดการทรัพยากรป่าไม้ที่ ๔ (ตาก)



๑:๒๕๘,๐๐๐

Datum : WGS๑๙๘๔








๐ ๑.๒๕๒.๕ ๕ ๗.๕ ๑๐
กิโลเมตร

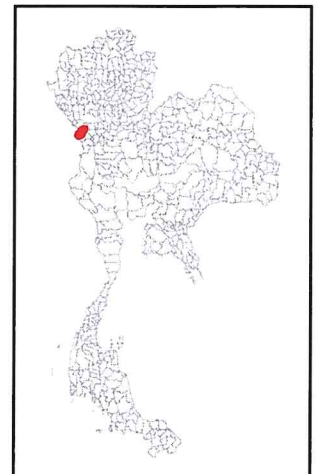
พื้นที่ดูแลรับผิดชอบ : ๑๗๕,๕๗๗.๙๕ ไร่

พื้นที่ป่าสงวนแห่งชาติ : ๗๐,๗๕๐.๖๕ ไร่

พื้นที่ป่าคงสภาพ : ๓๐,๗๖๗.๙๑ ไร่

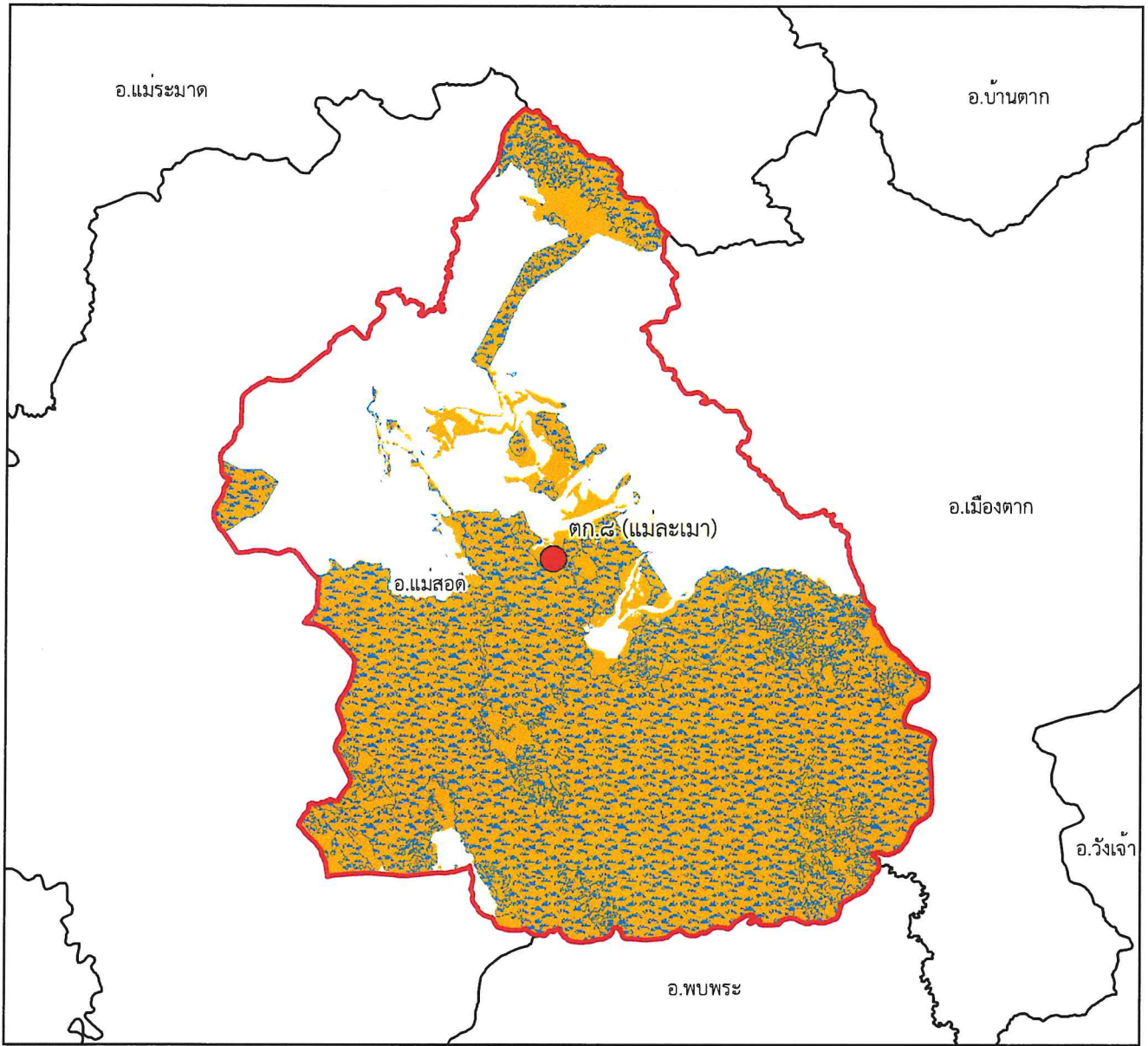
คำอธิบายสัญลักษณ์

-  พื้นที่ป่าสงวนแห่งชาติ
-  พื้นที่ป่าคงสภาพ ปี พ.ศ. ๒๕๖๕
-  ขอบเขตการปกครอง (อำเภอ)
-  ขอบเขตพื้นที่หน่วยป้องกันรักษาป่า
-  ที่ตั้งหน่วยป้องกันรักษาป่า
-  ที่ตั้งหน่วยป้องกันรักษาป่า (รับมอบกรมอุทยานฯ)
-  ที่ตั้งฐานป้องกันรักษาป่า (รับมอบกรมอุทยานฯ)





แผนที่พื้นที่รับผิดชอบหน่วยป้องกันรักษาป่า ที่ ตก.๘ (แม่ละเมา) สำนักจัดการทรัพยากรป่าไม้ที่ ๔ (ตาก)



๑:๒๘๕,๐๐๐

Datum : WGS๑๙๘๔








๐ ๑.๕ ๓ ๖ ๙ ๑๒ กิโลเมตร

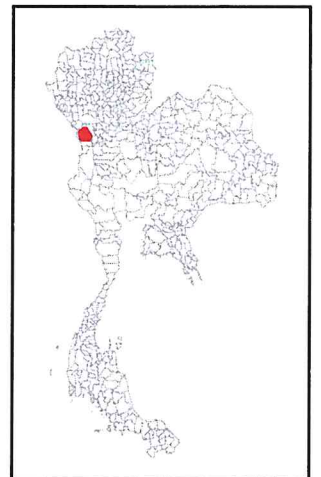
พื้นที่ดูแลรับผิดชอบ : ๓๓๑,๕๖๓.๒๔ ไร่

พื้นที่ป่าสงวนแห่งชาติ : ๓๑๔,๑๓๕ ไร่

พื้นที่ป่าคงสภาพ : ๒๕๘,๗๖๒.๓๑ ไร่

คำอธิบายสัญลักษณ์

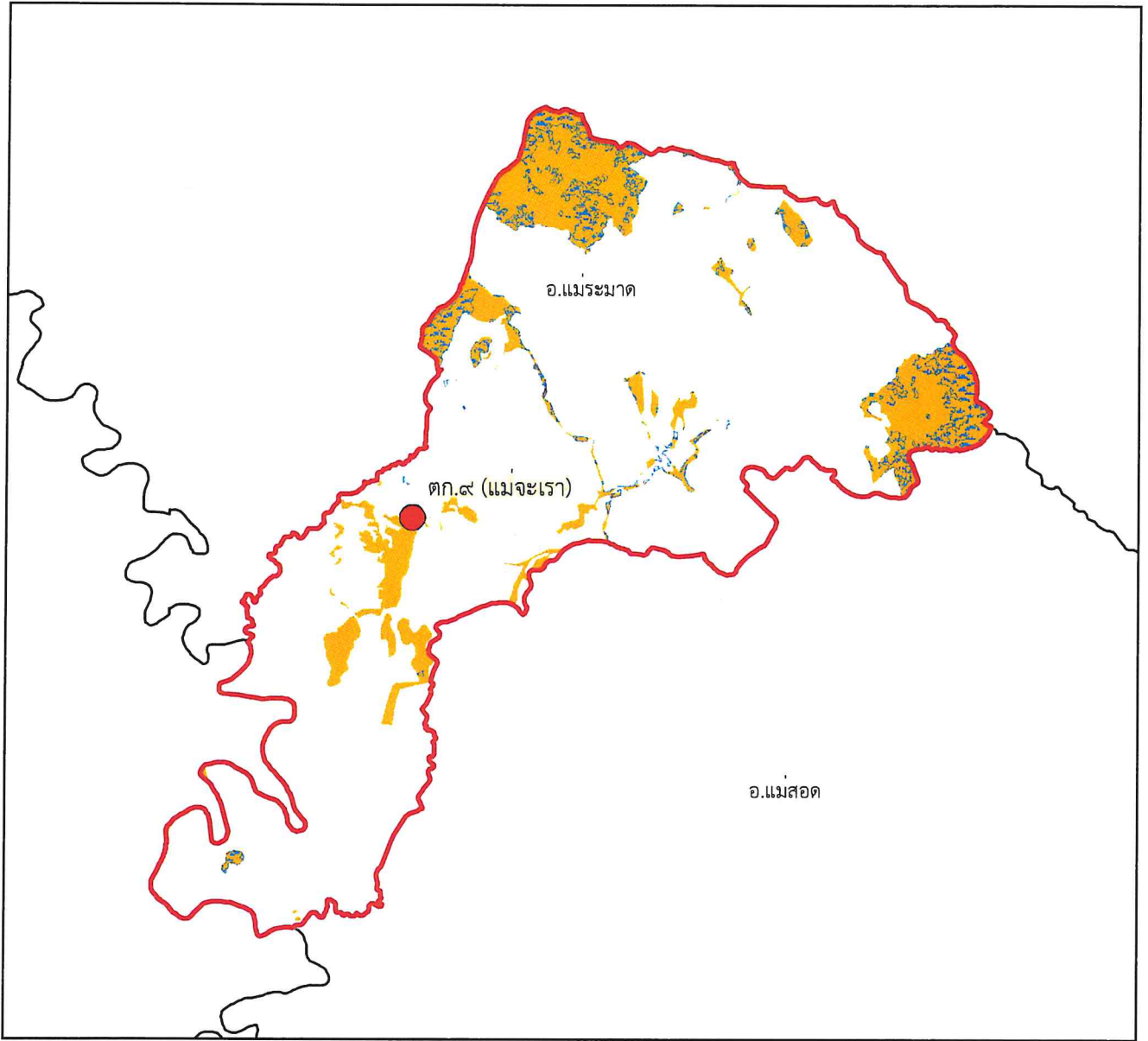
-  พื้นที่ป่าสงวนแห่งชาติ
-  พื้นที่ป่าคงสภาพ ปี พ.ศ. ๒๕๖๕
-  ขอบเขตการปกครอง (อำเภอ)
-  ขอบเขตพื้นที่หน่วยป้องกันรักษาป่า
-  ที่ตั้งหน่วยป้องกันรักษาป่า
-  ที่ตั้งหน่วยป้องกันรักษาป่า (รับมอบกรมอุทยานฯ)
-  ที่ตั้งฐานป้องกันรักษาป่า (รับมอบกรมอุทยานฯ)



Signature



แผนที่พื้นที่รับผิดชอบหน่วยป้องกันรักษาป่า
ที่ ตก.๙ (แม่จะเรา)
สำนักจัดการทรัพยากรป่าไม้ที่ ๔ (ตาก)










๑:๒๐๒,๐๐๐

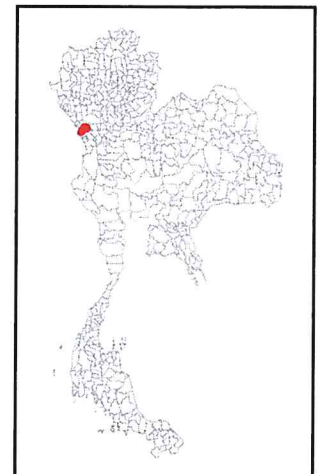
Datum : WGS๑๙๘๔

๐ ๑ ๒ ๔ ๖ กิโลเมตร

พื้นที่ดูแลรับผิดชอบ : ๕๓,๗๒๗.๕๓ ไร่
พื้นที่ป่าสงวนแห่งชาติ : ๒๙,๖๘๑.๗๘ ไร่
พื้นที่ป่าคงสภาพ : ๘,๙๒๓.๔๘ ไร่

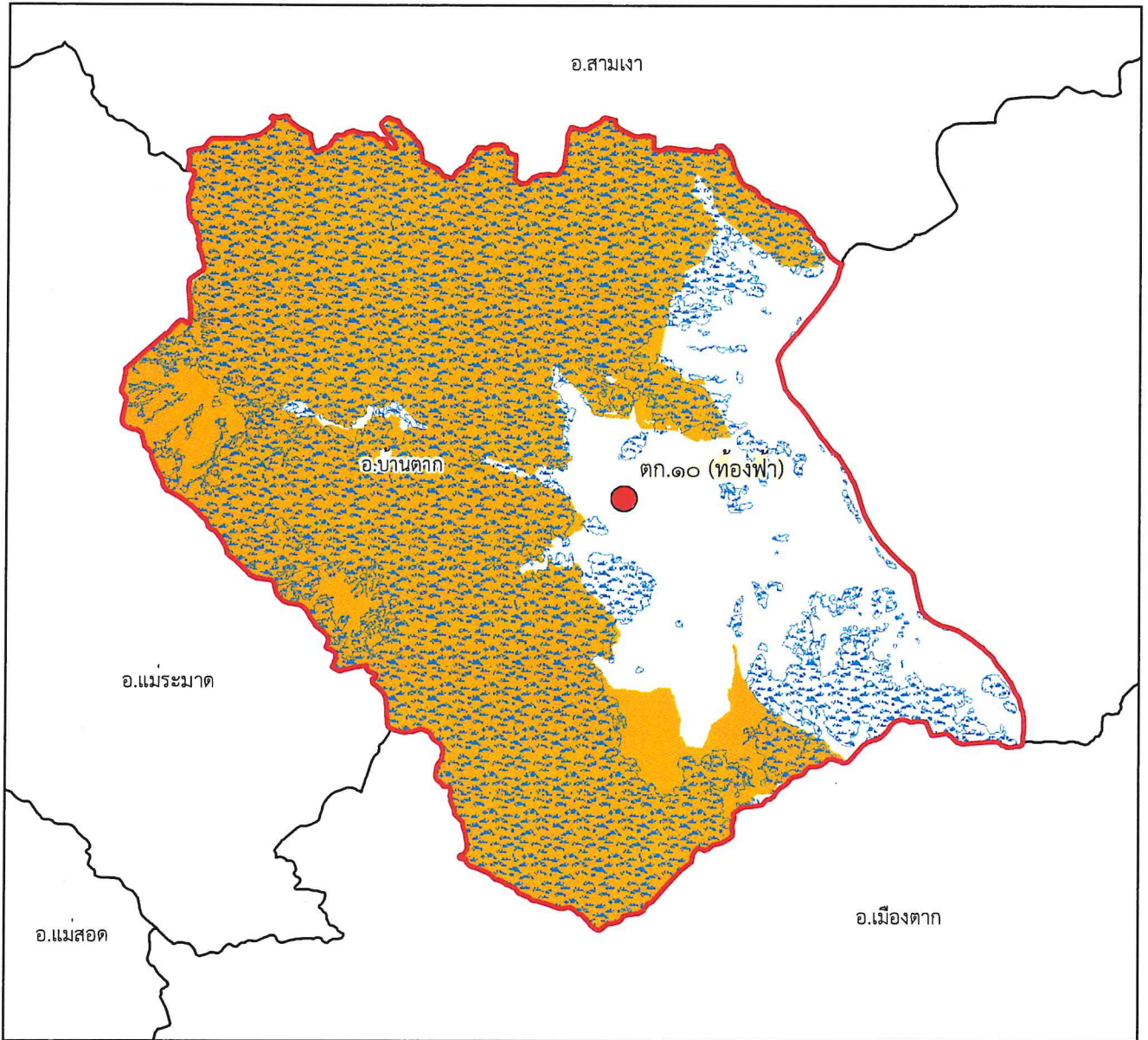
คำอธิบายสัญลักษณ์

-  พื้นที่ป่าสงวนแห่งชาติ
-  พื้นที่ป่าคงสภาพ ปี พ.ศ. ๒๕๖๕
-  ขอบเขตการปกครอง (อำเภอ)
-  ขอบเขตพื้นที่หน่วยป้องกันรักษาป่า
-  ที่ตั้งหน่วยป้องกันรักษาป่า
-  ที่ตั้งหน่วยป้องกันรักษาป่า (รับมอบกรมอุทยานฯ)
-  ที่ตั้งฐานป้องกันรักษาป่า (รับมอบกรมอุทยานฯ)





แผนที่พื้นที่รับผิดชอบหน่วยป้องกันรักษาป่า ที่ ตก.๑๐ (ทองฟ้า) สำนักจัดการทรัพยากรป่าไม้ที่ ๔ (ตาก)



๑:๒๐๗,๐๐๐

Datum : WGS๑๙๘๔








๐ ๑ ๒ ๔ ๖ กิโลเมตร

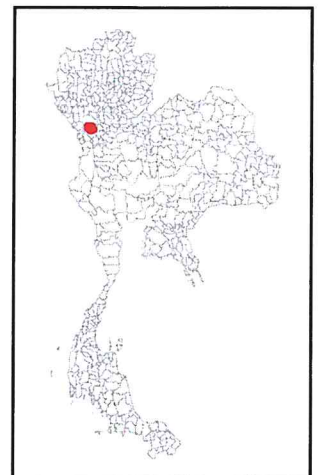
พื้นที่ดูแลรับผิดชอบ : ๓๑๗,๓๘๙.๔๒ ไร่

พื้นที่ป่าสงวนแห่งชาติ : ๒๒๖,๗๘๘.๘๕ ไร่

พื้นที่ป่าคงสภาพ : ๒๒๔,๕๖๗.๐๔ ไร่

คำอธิบายสัญลักษณ์

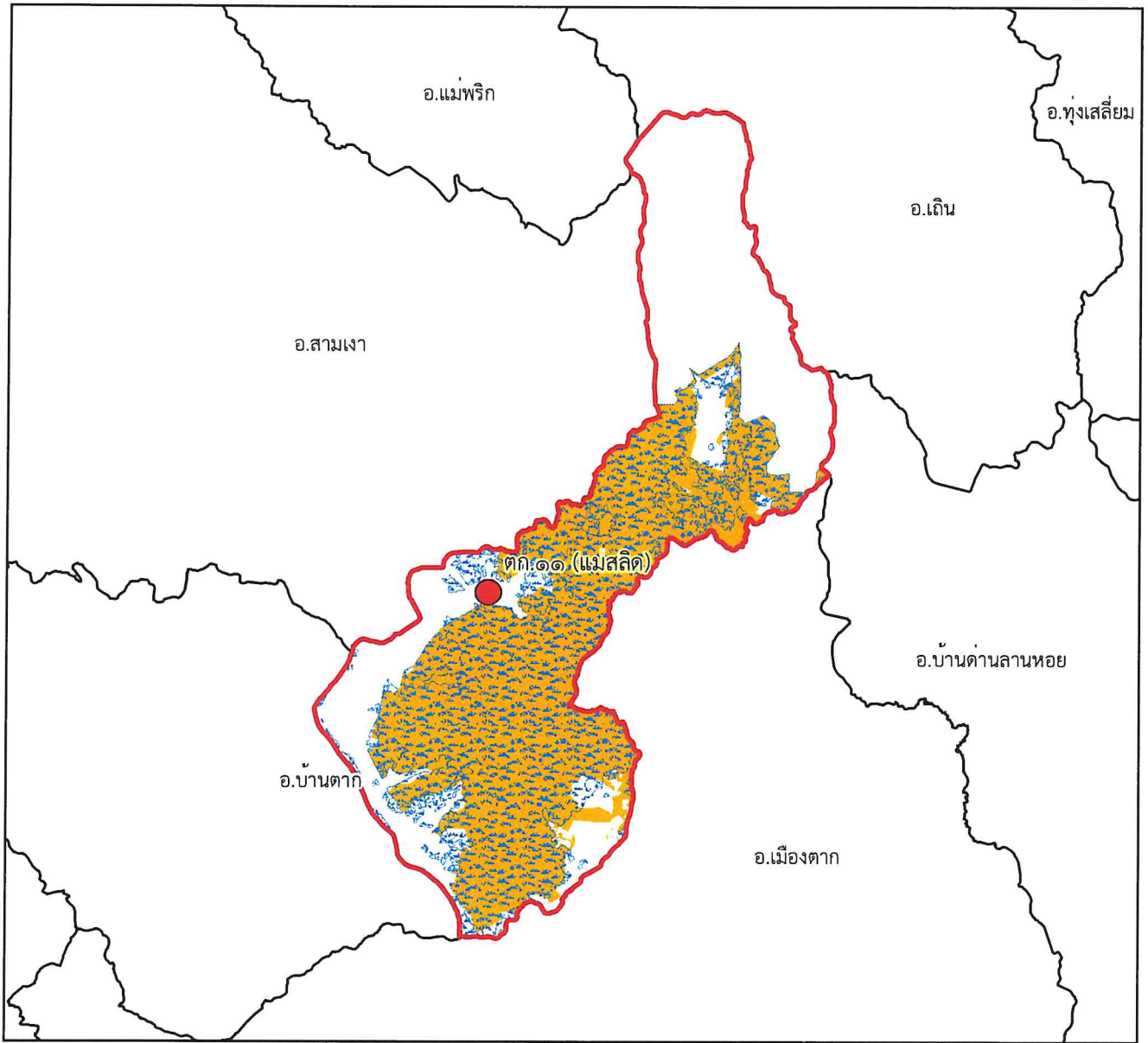
-  พื้นที่ป่าสงวนแห่งชาติ
-  พื้นที่ป่าคงสภาพ ปี พ.ศ. ๒๕๖๕
-  ขอบเขตการปกครอง (อำเภอ)
-  ขอบเขตพื้นที่หน่วยป้องกันรักษาป่า
-  ที่ตั้งหน่วยป้องกันรักษาป่า
-  ที่ตั้งหน่วยป้องกันรักษาป่า (รับมอบกรมอุทยานฯ)
-  ที่ตั้งฐานป้องกันรักษาป่า (รับมอบกรมอุทยานฯ)



Signature



แผนที่พื้นที่รับผิดชอบหน่วยป้องกันรักษาป่า ที่ ตก.๑๑ (แม่สลิด) สำนักจัดการทรัพยากรป่าไม้ที่ ๔ (ตาก)



๑:๓๕๖,๐๐๐

Datum : WGS๑๙๘๔








๐ ๑.๗๕๓.๕ ๗ ๑๐.๕ ๑๔ กิโลเมตร

พื้นที่ดูแลรับผิดชอบ : ๒๓๓,๓๒๑.๘๑ ไร่

พื้นที่ป่าสงวนแห่งชาติ : ๑๗๓,๖๘๑.๒๗ ไร่

พื้นที่ป่าคงสภาพ : ๑๖๖,๐๔๑.๙ ไร่

คำอธิบายสัญลักษณ์

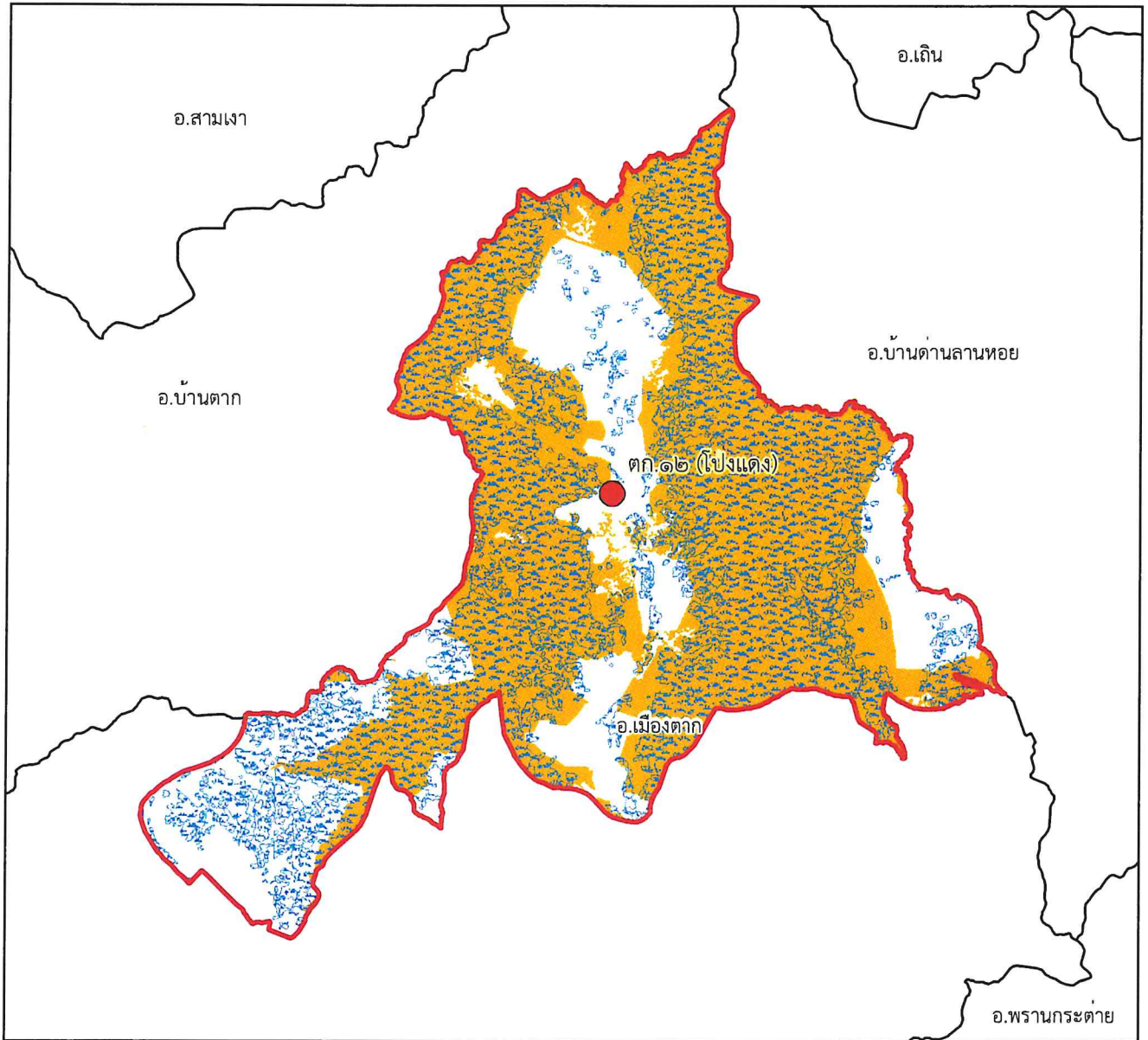
-  พื้นที่ป่าสงวนแห่งชาติ
-  พื้นที่ป่าคงสภาพ ปี พ.ศ. ๒๕๖๕
-  ขอบเขตการปกครอง (อำเภอ)
-  ขอบเขตพื้นที่หน่วยป้องกันรักษาป่า
-  ที่ตั้งหน่วยป้องกันรักษาป่า
-  ที่ตั้งหน่วยป้องกันรักษาป่า (รับมอบกรมอุทยานฯ)
-  ที่ตั้งฐานป้องกันรักษาป่า (รับมอบกรมอุทยานฯ)



Handwritten signature



แผนที่พื้นที่รับผิดชอบหน่วยป้องกันรักษาป่า
ที่ ตก.๑๒ (โป่งแดง)
สำนักจัดการทรัพยากรป่าไม้ที่ ๔ (ตาก)



๑:๒๖๔,๐๐๐

Datum : WGS๑๙๘๔








๐ ๑.๕ ๓ ๖ ๙ ๑๒ กิโลเมตร

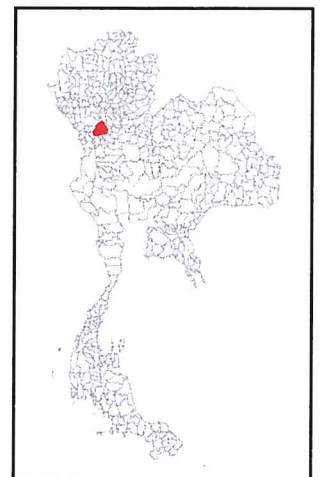
พื้นที่ดูแลรับผิดชอบ : ๓๒๒,๔๗๗.๑๖ ไร่

พื้นที่ป่าสงวนแห่งชาติ : ๒๒๒,๕๗๐.๑ ไร่

พื้นที่ป่าคงสภาพ : ๑๙๑,๓๐๕.๖๓ ไร่

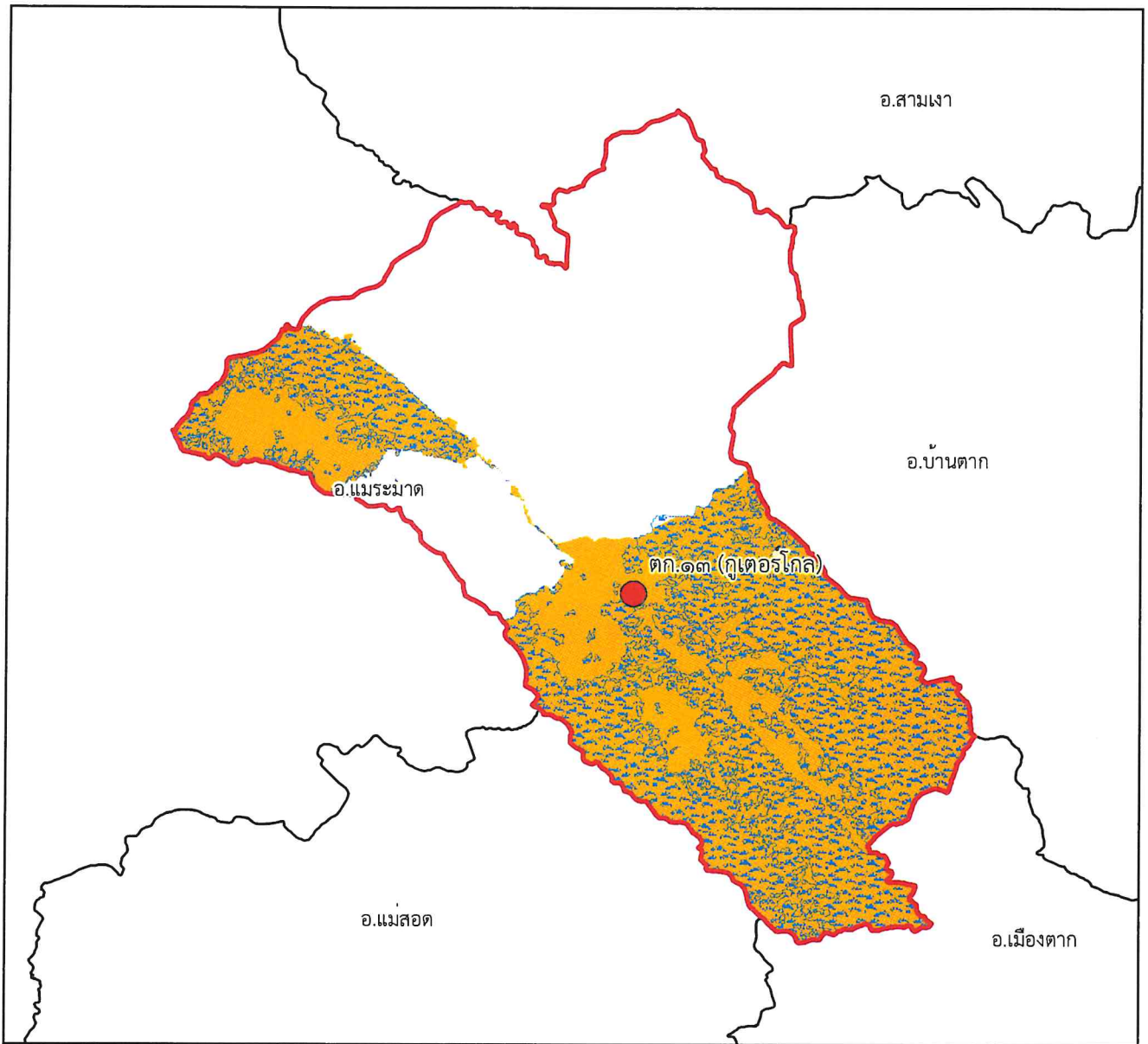
คำอธิบายสัญลักษณ์

-  พื้นที่ป่าสงวนแห่งชาติ
-  พื้นที่ป่าคงสภาพ ปี พ.ศ. ๒๕๖๕
-  ขอบเขตการปกครอง (อำเภอ)
-  ขอบเขตพื้นที่หน่วยป้องกันรักษาป่า
-  ที่ตั้งหน่วยป้องกันรักษาป่า
-  ที่ตั้งหน่วยป้องกันรักษาป่า (รับมอบกรมอุทยานฯ)
-  ที่ตั้งฐานป้องกันรักษาป่า (รับมอบกรมอุทยานฯ)





แผนที่พื้นที่รับผิดชอบหน่วยป้องกันรักษาป่า
ที่ ตก.๑๓ (กุเตอรโกล)
สำนักจัดการทรัพยากรป่าไม้ที่ ๔ (ตาก)










๑:๒๒๗,๐๐๐

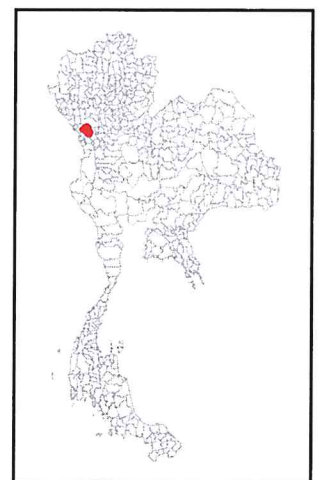
Datum : WGS๑๙๘๔

๐ ๑.๒๕๒.๕ ๕ ๗.๕ ๑๐ กิโลเมตร

พื้นที่ดูแลรับผิดชอบ : ๑๓๖,๑๕๔.๙๓ ไร่
พื้นที่ป่าสงวนแห่งชาติ : ๑๓๕,๖๙๒.๖๓ ไร่
พื้นที่ป่าคงสภาพ : ๙๑,๘๔๕.๖๒ ไร่

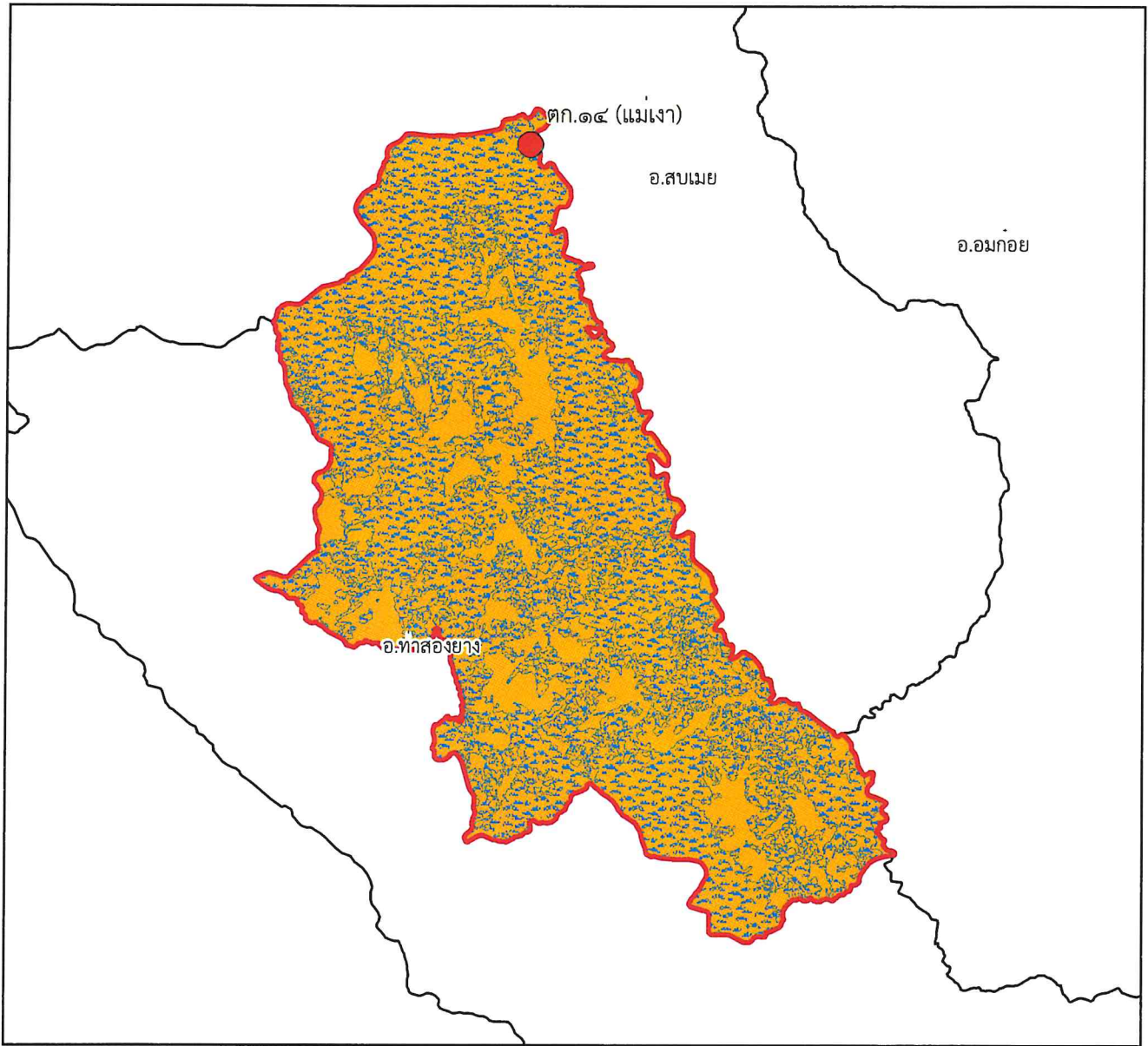
คำอธิบายสัญลักษณ์

-  พื้นที่ป่าสงวนแห่งชาติ
-  พื้นที่ป่าคงสภาพ ปี พ.ศ. ๒๕๖๕
-  ขอบเขตการปกครอง (อำเภอ)
-  ขอบเขตพื้นที่หน่วยป้องกันรักษาป่า
-  ที่ตั้งหน่วยป้องกันรักษาป่า
-  ที่ตั้งหน่วยป้องกันรักษาป่า (รับมอบกรมอุทยานฯ)
-  ที่ตั้งฐานป้องกันรักษาป่า (รับมอบกรมอุทยานฯ)





แผนที่พื้นที่รับผิดชอบหน่วยป้องกันรักษาป่า
ที่ ตก.๑๔ (แม่เงา)
สำนักจัดการทรัพยากรป่าไม้ที่ ๔ (ตาก)










๑:๒๕๖,๐๐๐

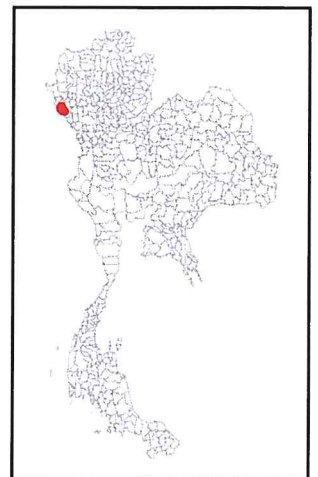
Datum : WGS๑๙๘๔

๐ ๑.๒๕๖.๕ ๕ ๗.๕ ๑๐ กิโลเมตร

พื้นที่ดูแลรับผิดชอบ : ๒๕๓,๘๘๓.๙๔ ไร่
พื้นที่ป่าสงวนแห่งชาติ : ๒๕๓,๘๘๓.๙๔ ไร่
พื้นที่ป่าคงสภาพ : ๑๗๒,๔๖๔.๒๖ ไร่

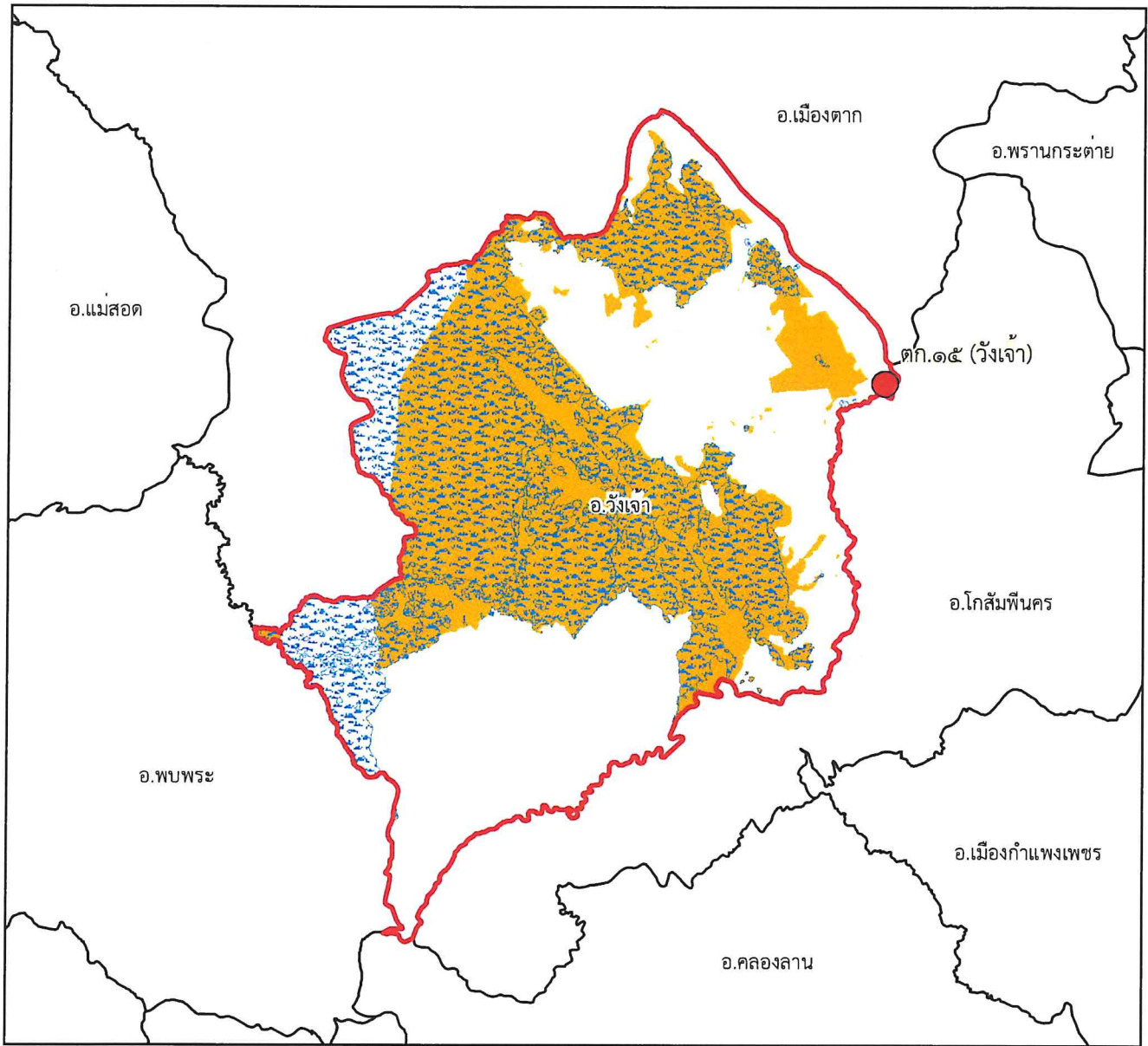
คำอธิบายสัญลักษณ์

-  พื้นที่ป่าสงวนแห่งชาติ
-  พื้นที่ป่าคงสภาพ ปี พ.ศ. ๒๕๖๕
-  ขอบเขตการปกครอง (อำเภอ)
-  ขอบเขตพื้นที่หน่วยป้องกันรักษาป่า
-  ที่ตั้งหน่วยป้องกันรักษาป่า
-  ที่ตั้งหน่วยป้องกันรักษาป่า (รับมอบกรมอุทยานฯ)
-  ที่ตั้งฐานป้องกันรักษาป่า (รับมอบกรมอุทยานฯ)





แผนที่พื้นที่รับผิดชอบหน่วยป้องกันรักษาป่า ที่ ตก.๑๕ (วังเจ้า) สำนักจัดการทรัพยากรป่าไม้ที่ ๔ (ตาก)










๑:๓๐๕,๐๐๐

Datum : WGS๑๙๘๔

๐ ๑.๕ ๓ ๖ ๙ ๑๒ กิโลเมตร

พื้นที่ดูแลรับผิดชอบ : ๒๗๑,๗๐๙.๒๘ ไร่
พื้นที่ป่าสงวนแห่งชาติ : ๒๐๕,๙๕๐.๕๗ ไร่
พื้นที่ป่าคงสภาพ : ๑๘๔,๙๕๘.๔ ไร่

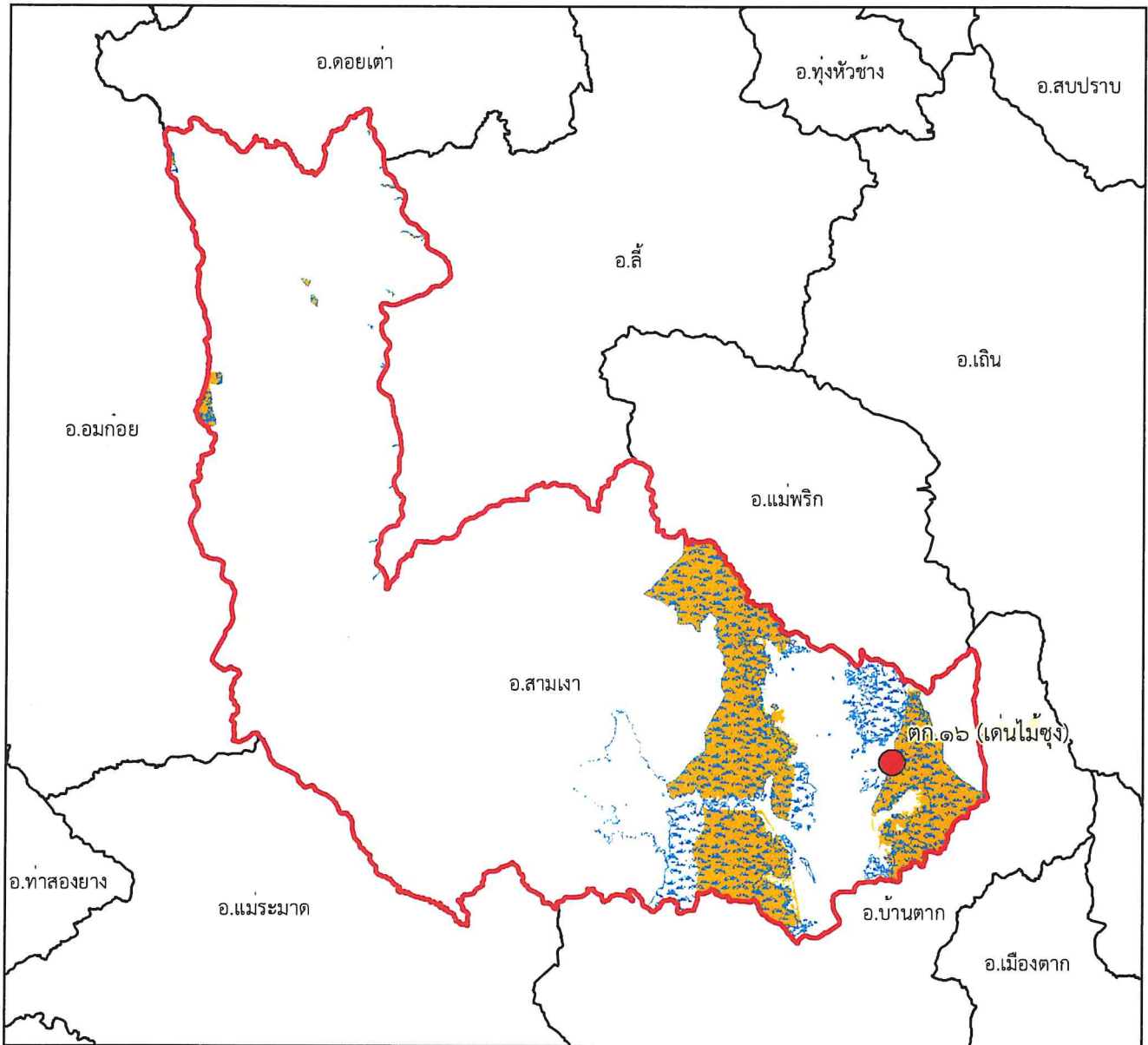
คำอธิบายสัญลักษณ์

-  พื้นที่ป่าสงวนแห่งชาติ
-  พื้นที่ป่าคงสภาพ ปี พ.ศ. ๒๕๖๕
-  ขอบเขตการปกครอง (อำเภอ)
-  ขอบเขตพื้นที่หน่วยป้องกันรักษาป่า
-  ที่ตั้งหน่วยป้องกันรักษาป่า
-  ที่ตั้งหน่วยป้องกันรักษาป่า (รับมอบกรมอุทยานฯ)
-  ที่ตั้งฐานป้องกันรักษาป่า (รับมอบกรมอุทยานฯ)





แผนที่พื้นที่รับผิดชอบหน่วยป้องกันรักษาป่า ที่ ตก.๑๖ (เด่นไม้ซุง) สำนักจัดการทรัพยากรป่าไม้ที่ ๔ (ตาก)










๑:๕๖๕,๐๐๐

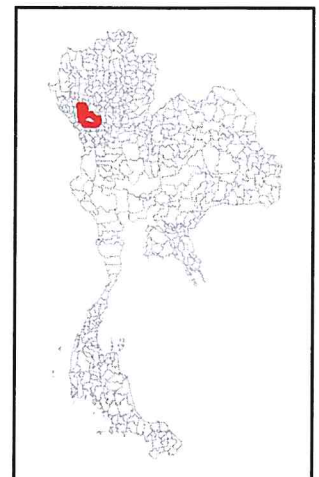
Datum : WGS๑๙๘๔

๐ ๓ ๖ ๑๒ ๑๘ ๒๔ กิโลเมตร

พื้นที่ดูแลรับผิดชอบ : ๔๑๗,๒๙๑.๑๑ ไร่
พื้นที่ป่าสงวนแห่งชาติ : ๒๐๗,๖๖๓.๘๑ ไร่
พื้นที่ป่าคงสภาพ : ๒๓๘,๖๑๔.๐๙ ไร่

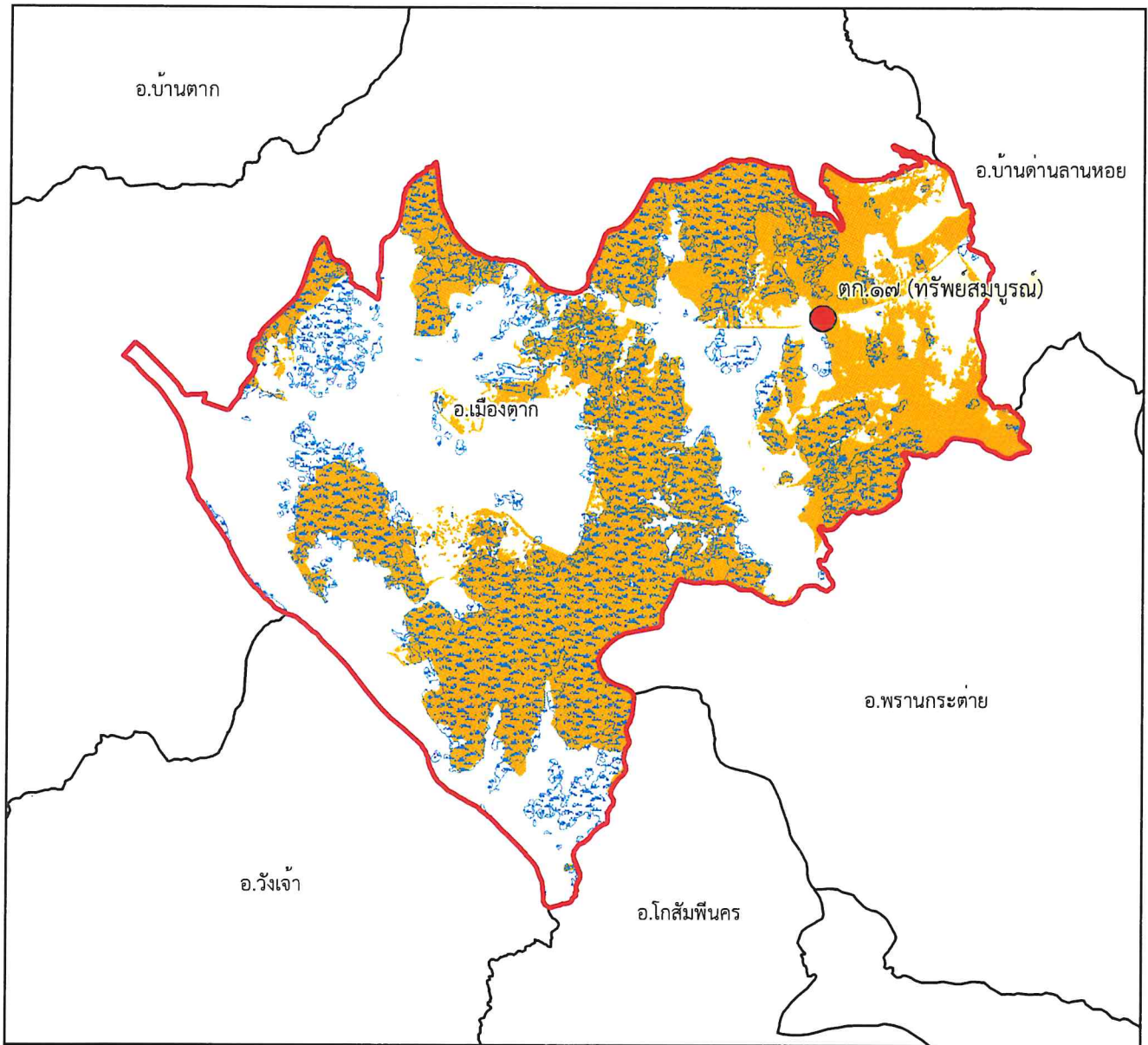
คำอธิบายสัญลักษณ์

-  พื้นที่ป่าสงวนแห่งชาติ
-  พื้นที่ป่าคงสภาพ ปี พ.ศ. ๒๕๖๕
-  ขอบเขตการปกครอง (อำเภอ)
-  ขอบเขตพื้นที่หน่วยป้องกันรักษาป่า
-  ที่ตั้งหน่วยป้องกันรักษาป่า
-  ที่ตั้งหน่วยป้องกันรักษาป่า (รับมอบกรมอุทยานฯ)
-  ที่ตั้งฐานป้องกันรักษาป่า (รับมอบกรมอุทยานฯ)





แผนที่พื้นที่รับผิดชอบหน่วยป้องกันรักษาป่า
ที่ ตก.๑๗ (ทรัพย์สมบูรณ์)
สำนักจัดการทรัพยากรป่าไม้ที่ ๔ (ตาก)



๑:๒๖๓,๐๐๐

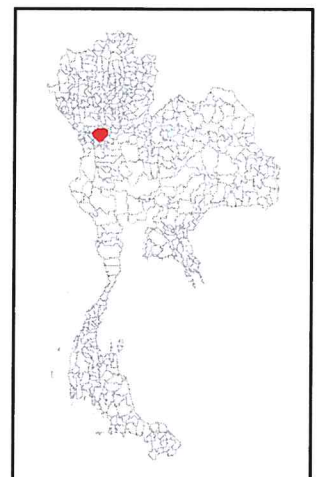
Datum : WGS๑๙๘๔



พื้นที่ดูแลรับผิดชอบ : ๓๕๖,๒๓๗.๐๓ ไร่
พื้นที่ป่าสงวนแห่งชาติ : ๑๙๗,๖๐๗.๙๓ ไร่
พื้นที่ป่าคงสภาพ : ๑๔๘,๘๓๕.๒๓ ไร่

คำอธิบายสัญลักษณ์

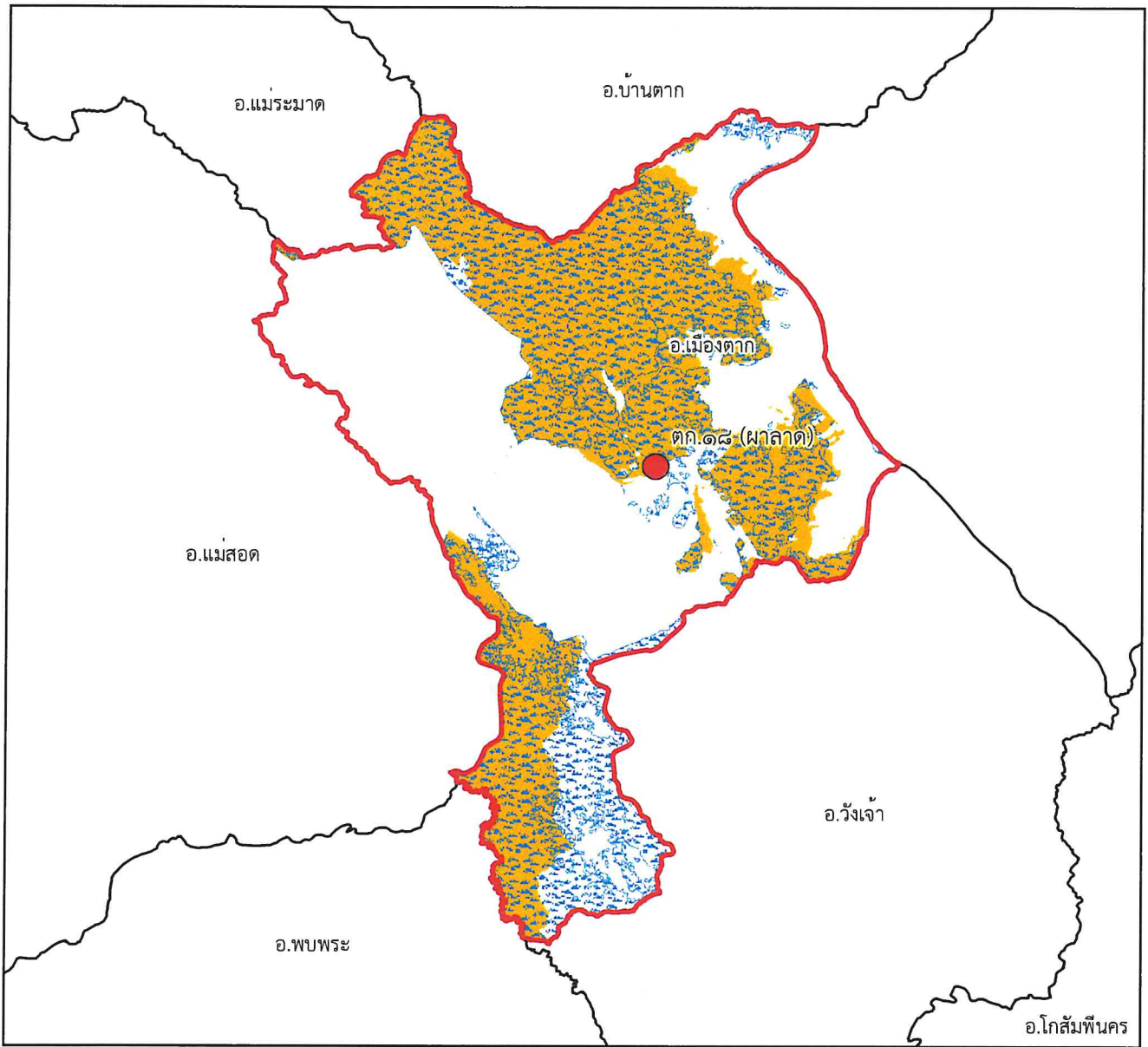
- พื้นที่ป่าสงวนแห่งชาติ
- พื้นที่ป่าคงสภาพ ปี พ.ศ. ๒๕๖๕
- ขอบเขตการปกครอง (อำเภอ)
- ขอบเขตพื้นที่หน่วยป้องกันรักษาป่า
- ที่ตั้งหน่วยป้องกันรักษาป่า
- ที่ตั้งหน่วยป้องกันรักษาป่า (รับมอบกรมอุทยานฯ)
- ที่ตั้งฐานป้องกันรักษาป่า (รับมอบกรมอุทยานฯ)



Handwritten signature



แผนที่พื้นที่รับผิดชอบหน่วยป้องกันรักษาป่า ที่ ตก.๑๘ (ผาลาด) สำนักจัดการทรัพยากรป่าไม้ที่ ๔ (ตาก)










๑:๓๓๒,๐๐๐

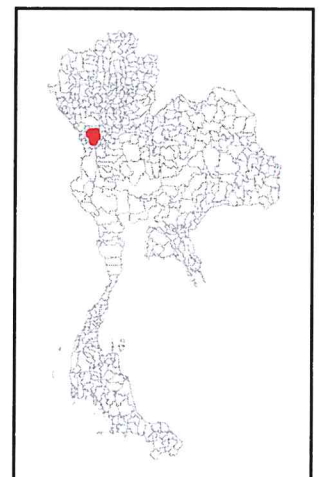
Datum : WGS๑๙๘๔

๐ ๑๗๕๓.๕ ๗ ๑๐.๕ ๑๔ กิโลเมตร

พื้นที่ดูแลรับผิดชอบ : ๓๑๑,๕๖๑.๕ ไร่
พื้นที่ป่าสงวนแห่งชาติ : ๒๐๗,๙๓๘.๓๒ ไร่
พื้นที่ป่าคงสภาพ : ๒๑๒,๖๙๘.๗๖ ไร่

คำอธิบายสัญลักษณ์

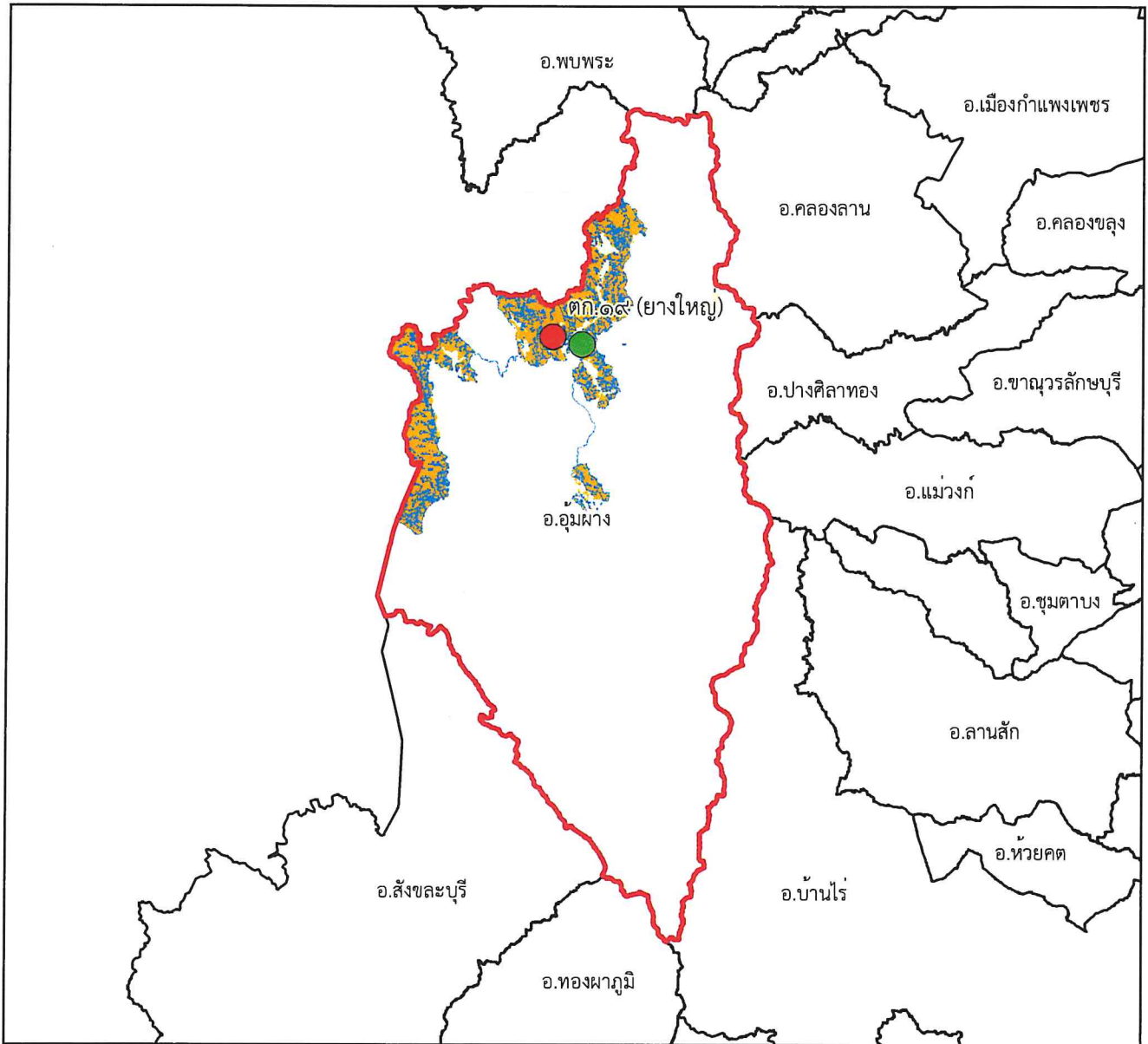
-  พื้นที่ป่าสงวนแห่งชาติ
-  พื้นที่ป่าคงสภาพ ปี พ.ศ. ๒๕๖๕
-  ขอบเขตการปกครอง (อำเภอ)
-  ขอบเขตพื้นที่หน่วยป้องกันรักษาป่า
-  ที่ตั้งหน่วยป้องกันรักษาป่า
-  ที่ตั้งหน่วยป้องกันรักษาป่า (รับมอบกรมอุทยานฯ)
-  ที่ตั้งฐานป้องกันรักษาป่า (รับมอบกรมอุทยานฯ)



Signature



แผนที่พื้นที่รับผิดชอบหน่วยป้องกันรักษาป่า ที่ ตก.๑๙ (ยางใหญ่) สำนักจัดการทรัพยากรป่าไม้ที่ ๔ (ตาก)



๑:๙๖๐,๐๐๐

Datum : WGS๑๙๘๔








๐ ๕ ๑๐ ๒๐ ๓๐ ๔๐ กิโลเมตร

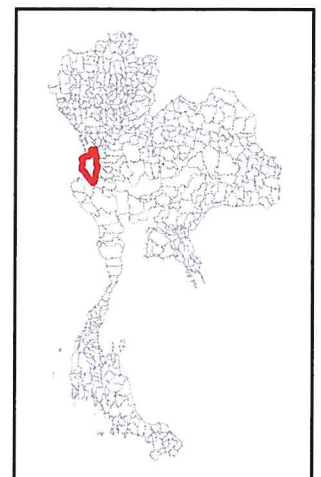
พื้นที่ดูแลรับผิดชอบ : ๓๐๑,๐๐๓.๑๕ ไร่

พื้นที่ป่าสงวนแห่งชาติ : ๒๘๒,๖๑๔.๓๓ ไร่

พื้นที่ป่าคงสภาพ : ๑๕๖,๕๓๐.๕ ไร่

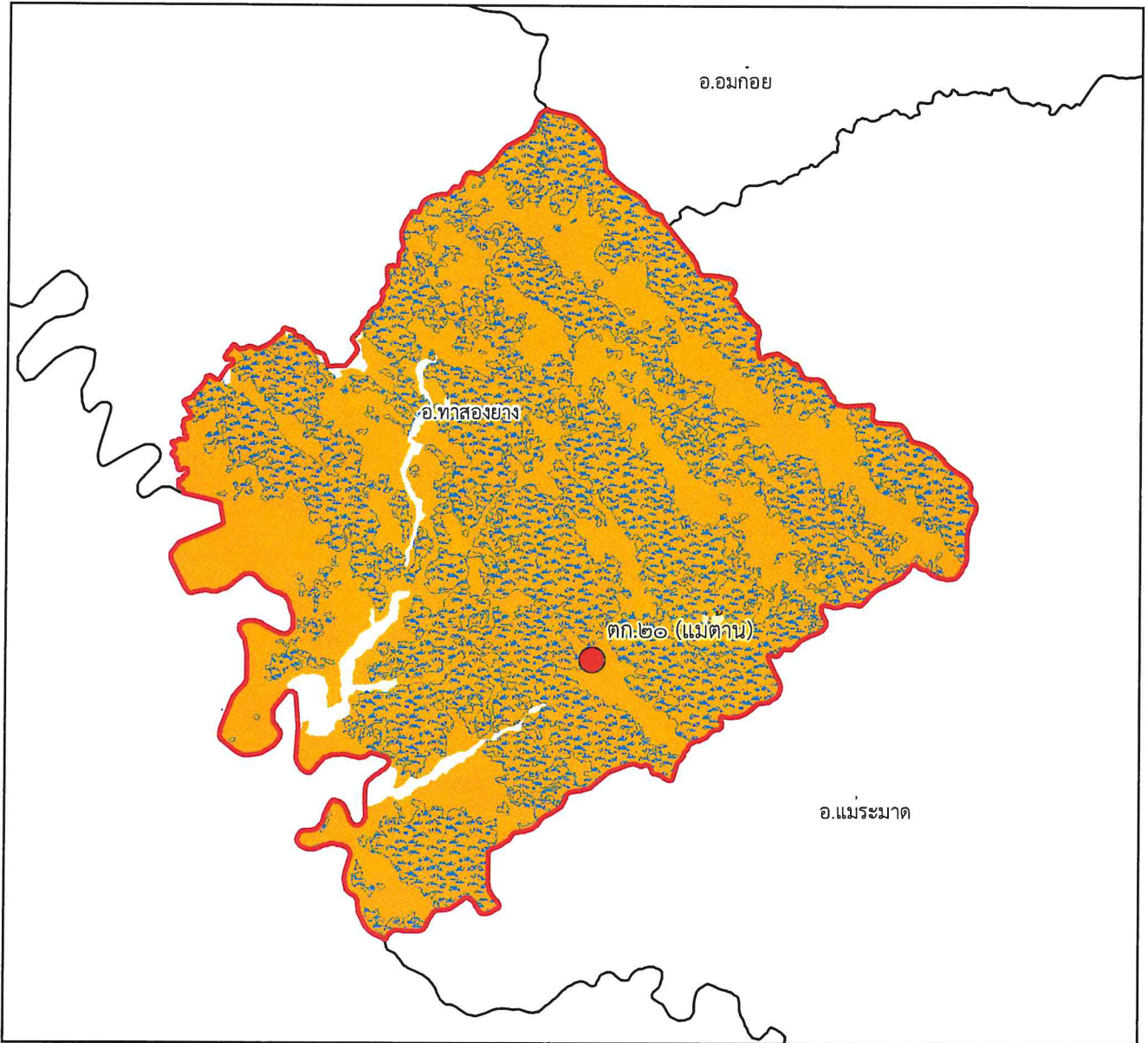
คำอธิบายสัญลักษณ์

-  พื้นที่ป่าสงวนแห่งชาติ
-  พื้นที่ป่าคงสภาพ ปี พ.ศ. ๒๕๖๕
-  ขอบเขตการปกครอง (อำเภอ)
-  ขอบเขตพื้นที่หน่วยป้องกันรักษาป่า
-  ที่ตั้งหน่วยป้องกันรักษาป่า
-  ที่ตั้งหน่วยป้องกันรักษาป่า (รับมอบกรมอุทยานฯ)
-  ที่ตั้งฐานป้องกันรักษาป่า (รับมอบกรมอุทยานฯ)





แผนที่พื้นที่รับผิดชอบหน่วยป้องกันรักษาป่า
ที่ ตก.๒๐ (แม่ต่าน)
สำนักจัดการทรัพยากรป่าไม้ที่ ๔ (ตาก)



๑:๑๖๒,๐๐๐

Datum : WGS๑๙๘๔








๐๐.๗๕๓.๕ ๓ ๔.๕ ๖
กิโลเมตร

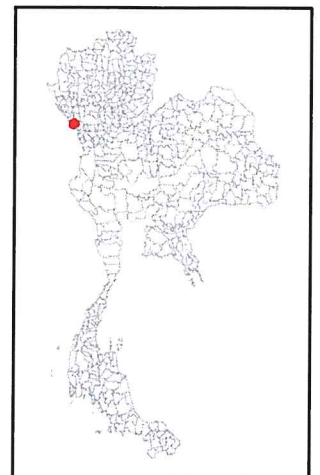
พื้นที่ดูแลรับผิดชอบ : ๑๕๙,๖๔๓.๙๑ ไร่

พื้นที่ป่าสงวนแห่งชาติ : ๑๕๕,๕๗๔.๐๔ ไร่

พื้นที่ป่าคงสภาพ : ๘๖,๐๒๙.๗๙ ไร่

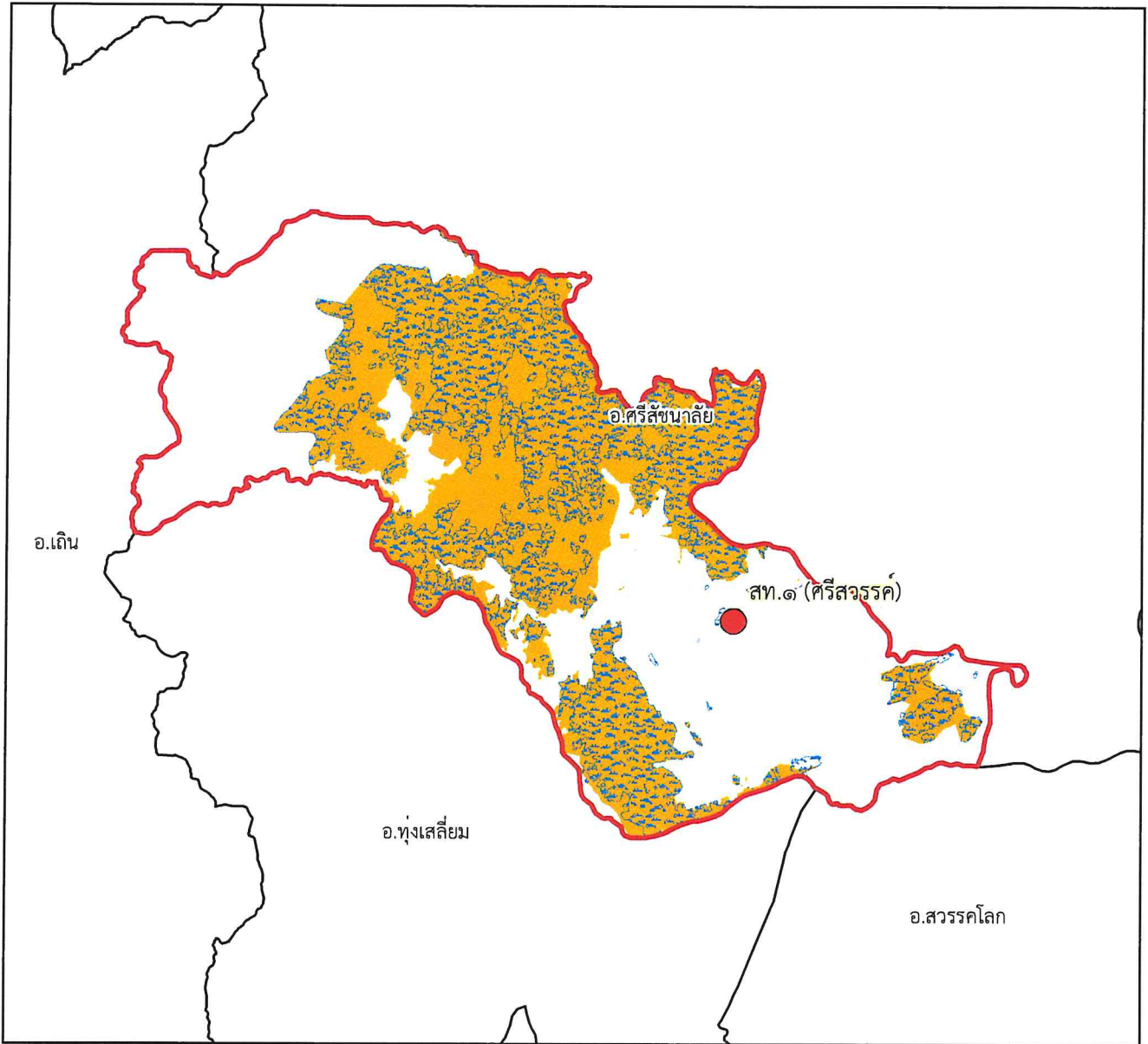
คำอธิบายสัญลักษณ์

-  พื้นที่ป่าสงวนแห่งชาติ
-  พื้นที่ป่าคงสภาพ ปี พ.ศ. ๒๕๖๕
-  ขอบเขตการปกครอง (อำเภอ)
-  ขอบเขตพื้นที่หน่วยป้องกันรักษาป่า
-  ที่ตั้งหน่วยป้องกันรักษาป่า
-  ที่ตั้งหน่วยป้องกันรักษาป่า (รับมอบกรมอุทยานฯ)
-  ที่ตั้งฐานป้องกันรักษาป่า (รับมอบกรมอุทยานฯ)





แผนที่พื้นที่รับผิดชอบหน่วยป้องกันรักษาป่า
ที่ สท.๑ (ศรีสวรรค์)
สำนักจัดการทรัพยากรป่าไม้ที่ ๔ (ตาก)



๑:๒๕๖,๐๐๐

Datum : WGS๑๙๘๔








๐ ๑.๕ ๓ ๖ ๙ ๑๒ กิโลเมตร

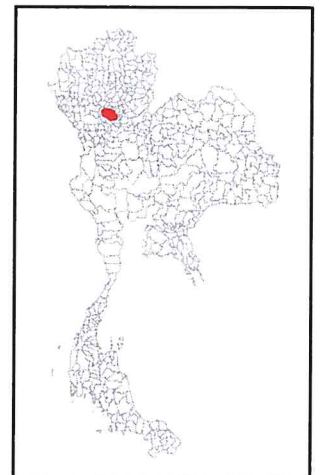
พื้นที่ดูแลรับผิดชอบ : ๒๔๗,๙๕๔.๙๕ ไร่

พื้นที่ป่าสงวนแห่งชาติ : ๑๗๑,๒๓๓.๖๑ ไร่

พื้นที่ป่าคงสภาพ : ๑๐๘,๒๓๔.๒ ไร่

คำอธิบายสัญลักษณ์

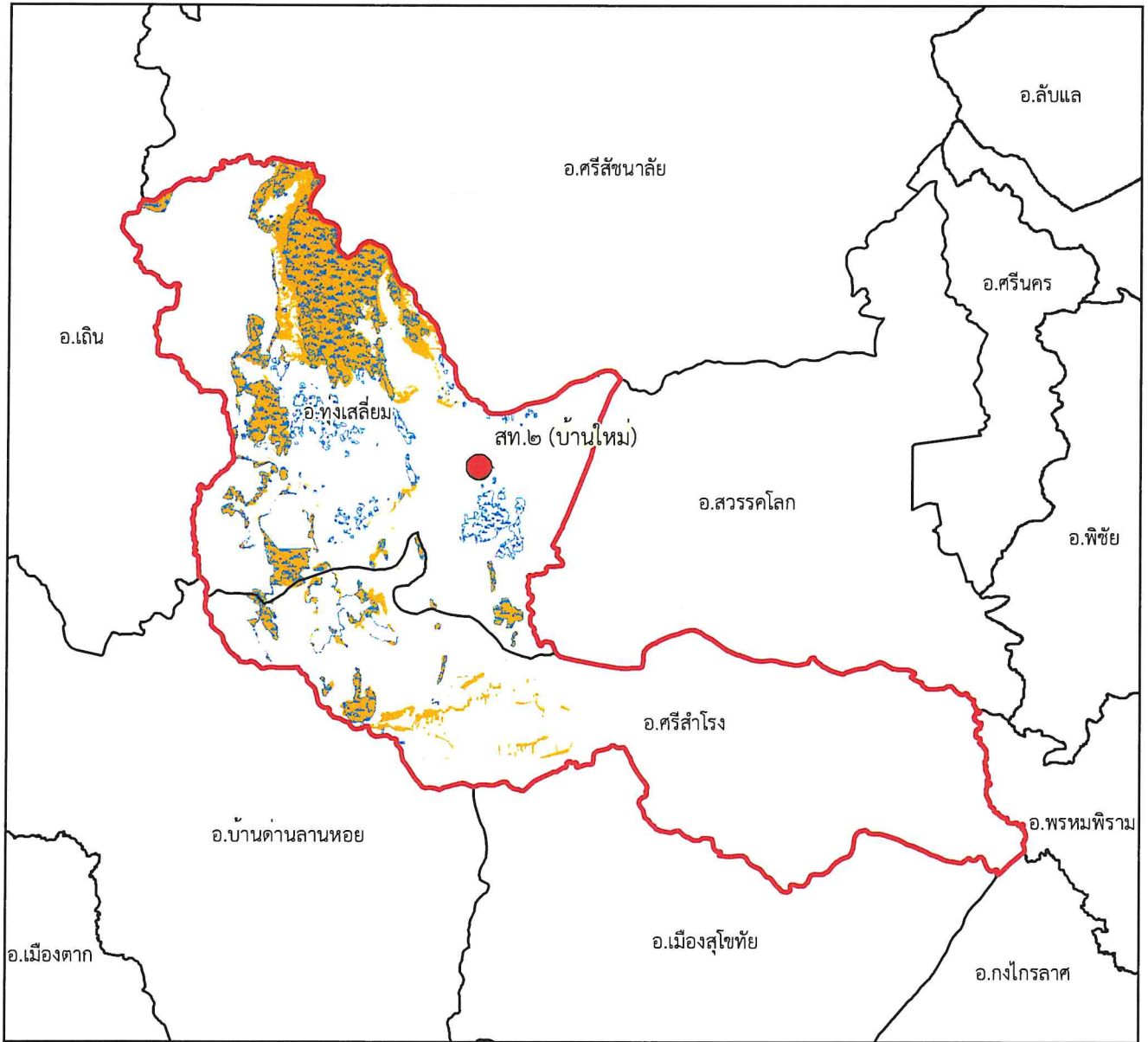
-  พื้นที่ป่าสงวนแห่งชาติ
-  พื้นที่ป่าคงสภาพ ปี พ.ศ. ๒๕๖๕
-  ขอบเขตการปกครอง (อำเภอ)
-  ขอบเขตพื้นที่หน่วยป้องกันรักษาป่า
-  ที่ตั้งหน่วยป้องกันรักษาป่า
-  ที่ตั้งหน่วยป้องกันรักษาป่า (รับมอบกรมอุทยานฯ)
-  ที่ตั้งฐานป้องกันรักษาป่า (รับมอบกรมอุทยานฯ)



Signature



แผนที่พื้นที่รับผิดชอบหน่วยป้องกันรักษาป่า ที่ สท.๒ (บ้านใหม่) สำนักจัดการทรัพยากรป่าไม้ที่ ๔ (ตาก)



๑:๕๐๗,๐๐๐

Datum : WGS๑๙๘๔








๐ ๒.๒๕๔.๕ ๕ ๑๓.๕ ๑๘ กิโลเมตร

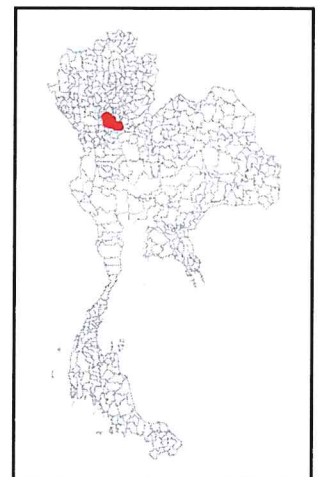
พื้นที่ดูแลรับผิดชอบ : ๔๕๖,๕๗๖.๕ ไร่

พื้นที่ป่าสงวนแห่งชาติ : ๘๘,๙๐๘.๕๓ ไร่

พื้นที่ป่าคงสภาพ : ๗๐,๑๘๑.๓๑ ไร่

คำอธิบายสัญลักษณ์

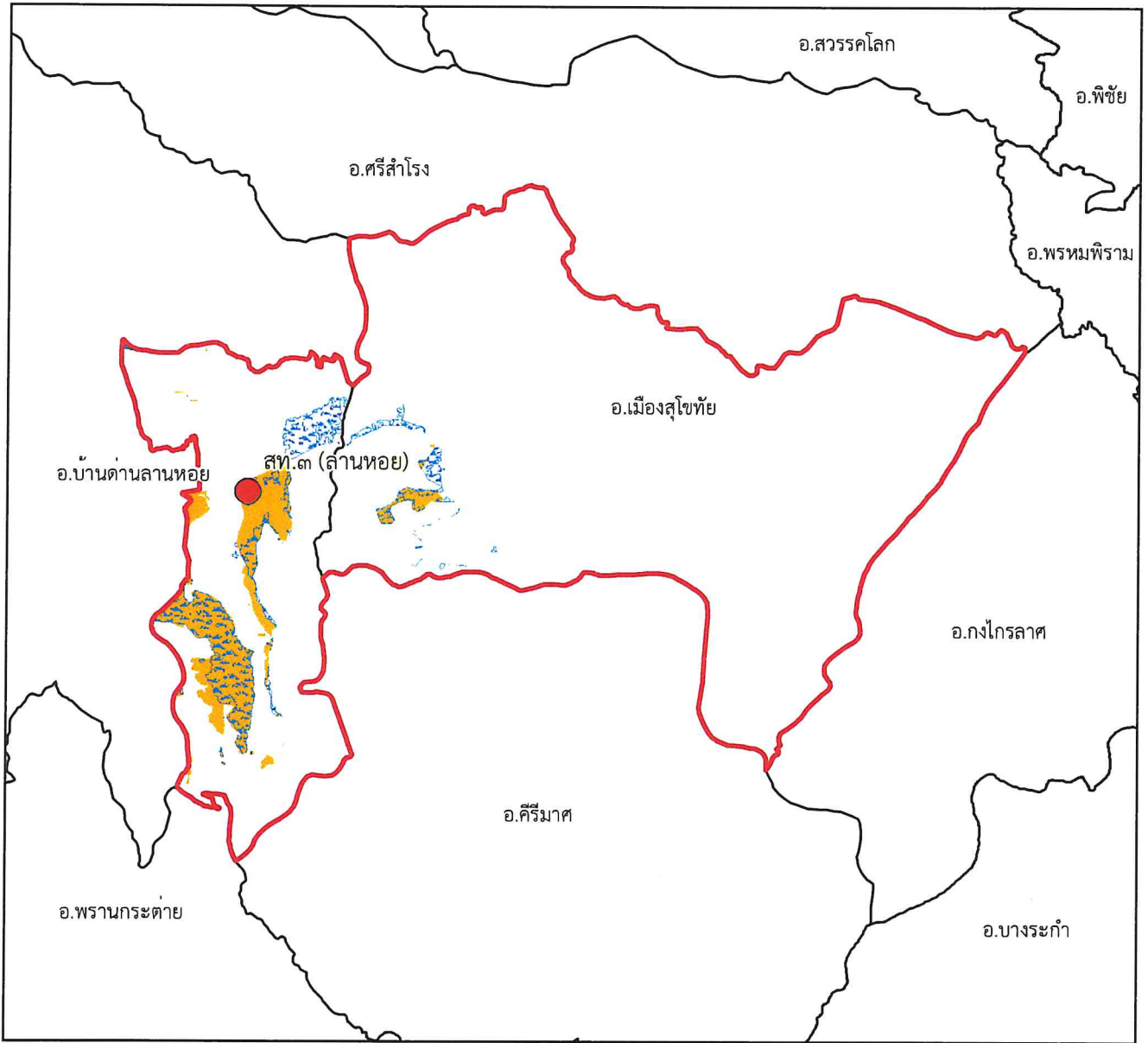
-  พื้นที่ป่าสงวนแห่งชาติ
-  พื้นที่ป่าคงสภาพ ปี พ.ศ. ๒๕๖๕
-  ขอบเขตการปกครอง (อำเภอ)
-  ขอบเขตพื้นที่หน่วยป้องกันรักษาป่า
-  ที่ตั้งหน่วยป้องกันรักษาป่า
-  ที่ตั้งหน่วยป้องกันรักษาป่า (รับมอบกรมอุทยานฯ)
-  ที่ตั้งฐานป้องกันรักษาป่า (รับมอบกรมอุทยานฯ)



Signature



แผนที่พื้นที่รับผิดชอบหน่วยป้องกันรักษาป่า ที่ สท.๓ (ลานหอย) สำนักจัดการทรัพยากรป่าไม้ที่ ๔ (ตาก)



๑:๓๑๔,๐๐๐

Datum : WGS๑๙๘๔








๐ ๑๗๕๓.๕ ๗ ๑๐.๕ ๑๔ กิโลเมตร

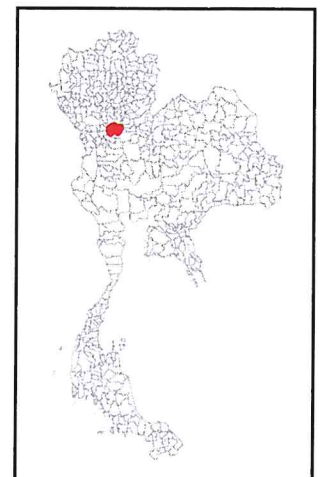
พื้นที่ดูแลรับผิดชอบ : ๓๔๒,๓๕๘.๗๓ ไร่

พื้นที่ป่าสงวนแห่งชาติ : ๒๒,๐๐๖.๒๘ ไร่

พื้นที่ป่าคงสภาพ : ๑๗,๒๕๒.๖๘ ไร่

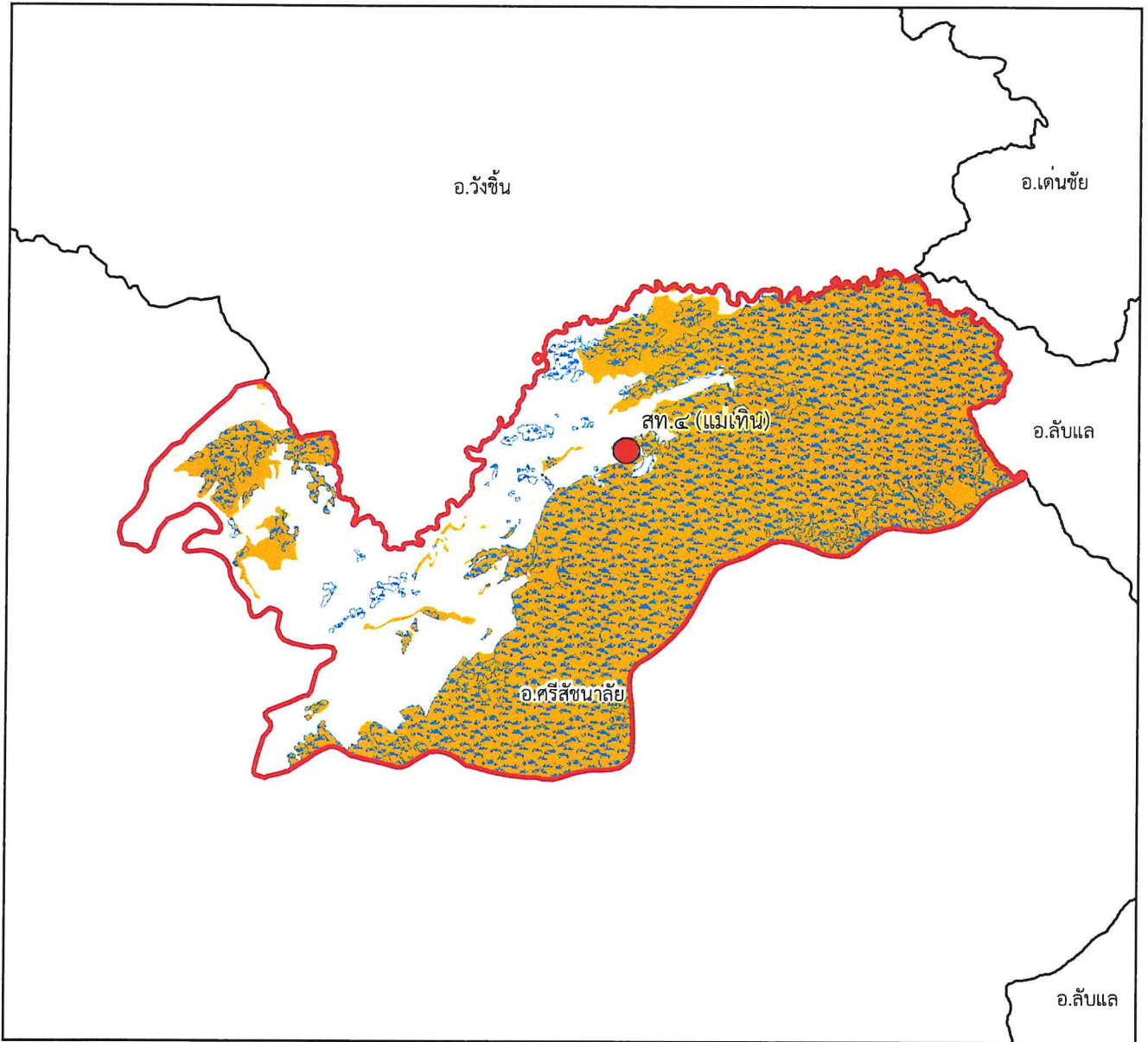
คำอธิบายสัญลักษณ์

-  พื้นที่ป่าสงวนแห่งชาติ
-  พื้นที่ป่าคงสภาพ ปี พ.ศ. ๒๕๖๕
-  ขอบเขตการปกครอง (อำเภอ)
-  ขอบเขตพื้นที่หน่วยป้องกันรักษาป่า
-  ที่ตั้งหน่วยป้องกันรักษาป่า
-  ที่ตั้งหน่วยป้องกันรักษาป่า (รับมอบกรมอุทยานฯ)
-  ที่ตั้งฐานป้องกันรักษาป่า (รับมอบกรมอุทยานฯ)





แผนที่พื้นที่รับผิดชอบหน่วยป้องกันรักษาป่า
ที่ สท.๔ (แม่เทิน)
สำนักจัดการทรัพยากรป่าไม้ที่ ๔ (ตาก)



๑:๒๐๓,๐๐๐

Datum : WGS๑๙๘๔








๐ ๑ ๒ ๔ ๖ ๘ กิโลเมตร

พื้นที่ดูแลรับผิดชอบ : ๑๔๑,๔๑๐.๗๑ ไร่

พื้นที่ป่าสงวนแห่งชาติ : ๑๑๑,๒๖๔.๖ ไร่

พื้นที่ป่าคงสภาพ : ๙๙,๓๐๙.๓๖ ไร่

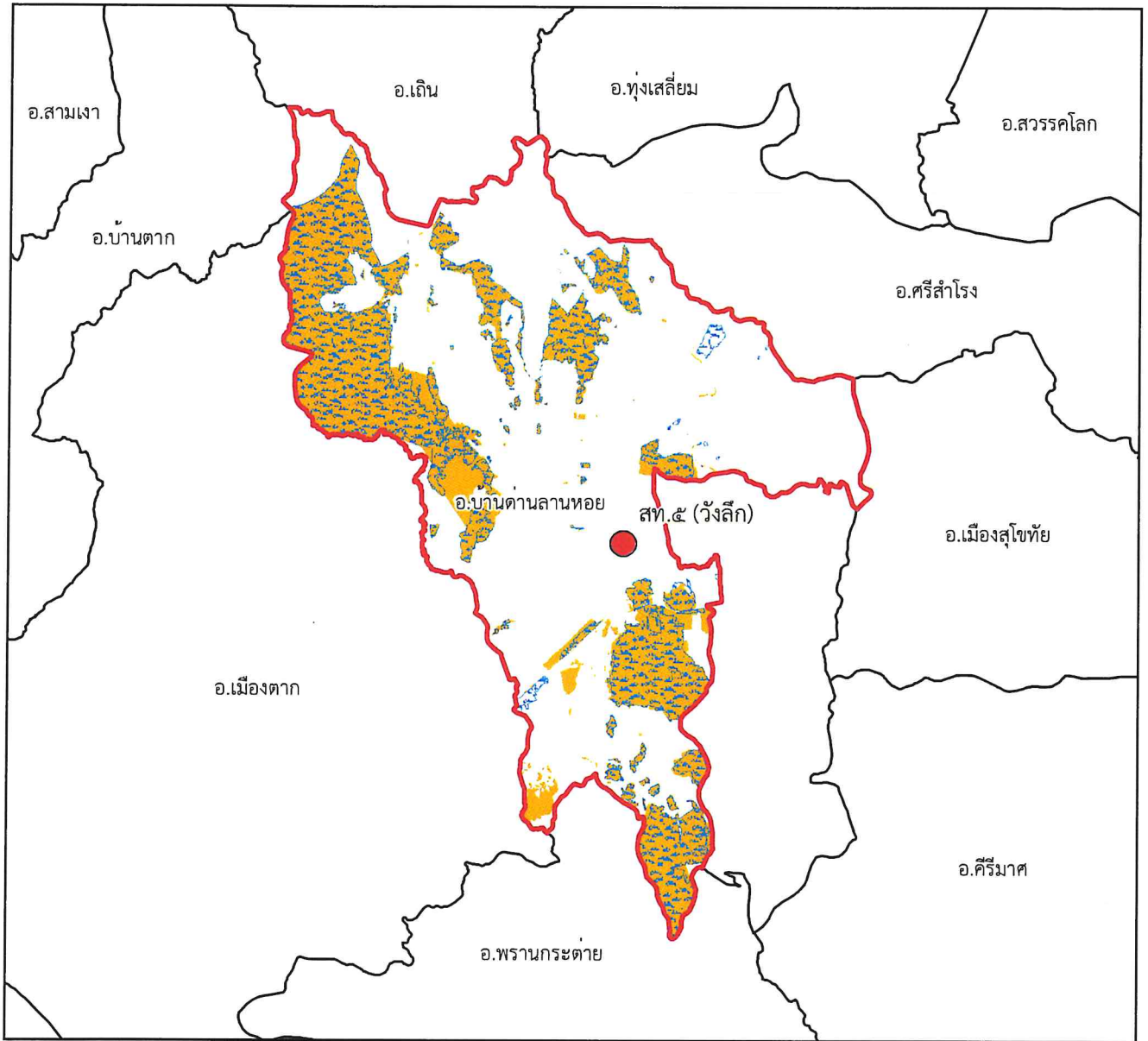
คำอธิบายสัญลักษณ์

-  พื้นที่ป่าสงวนแห่งชาติ
-  พื้นที่ป่าคงสภาพ ปี พ.ศ. ๒๕๖๕
-  ขอบเขตการปกครอง (อำเภอ)
-  ขอบเขตพื้นที่หน่วยป้องกันรักษาป่า
-  ที่ตั้งหน่วยป้องกันรักษาป่า
-  ที่ตั้งหน่วยป้องกันรักษาป่า (รับมอบกรมอุทยานฯ)
-  ที่ตั้งฐานป้องกันรักษาป่า (รับมอบกรมอุทยานฯ)





แผนที่พื้นที่รับผิดชอบหน่วยป้องกันรักษาป่า
ที่ สท.๕ (วังลึก)
สำนักจัดการทรัพยากรป่าไม้ที่ ๔ (ตาก)










๑:๓๕๒,๐๐๐

Datum : WGS๑๙๘๔

๐ ๒ ๔ ๘ ๑๒ ๑๖ กิโลเมตร

พื้นที่ดูแลรับผิดชอบ : ๑๘๖,๑๘๔.๔๘ ไร่
พื้นที่ป่าสงวนแห่งชาติ : ๑๓๓,๕๕๘.๓๔ ไร่
พื้นที่ป่าคงสภาพ : ๑๑๒,๑๕๔.๑๓ ไร่

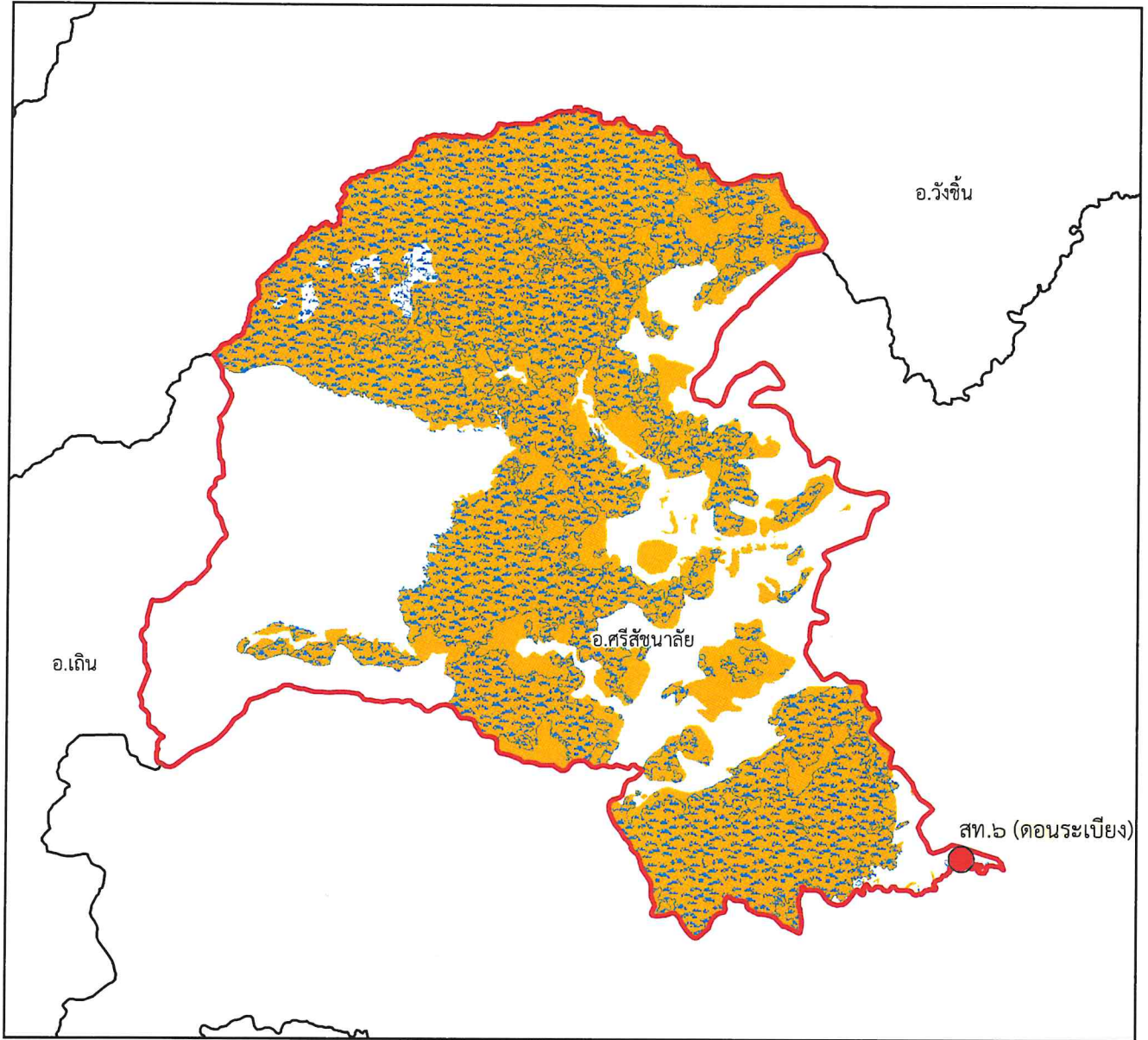
คำอธิบายสัญลักษณ์

-  พื้นที่ป่าสงวนแห่งชาติ
-  พื้นที่ป่าคงสภาพ ปี พ.ศ. ๒๕๖๕
-  ขอบเขตการปกครอง (อำเภอ)
-  ขอบเขตพื้นที่หน่วยป้องกันรักษาป่า
-  ที่ตั้งหน่วยป้องกันรักษาป่า
-  ที่ตั้งหน่วยป้องกันรักษาป่า (รับมอบกรมอุทยานฯ)
-  ที่ตั้งฐานป้องกันรักษาป่า (รับมอบกรมอุทยานฯ)





แผนที่พื้นที่รับผิดชอบหน่วยป้องกันรักษาป่า
ที่ สท.๖ (ดอนระเบียะง)
สำนักจัดการทรัพยากรป่าไม้ที่ ๔ (ตาก)










๑:๒๒๒,๐๐๐

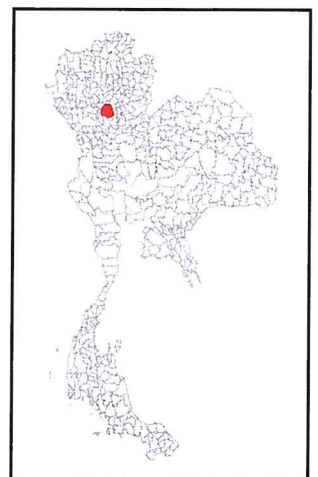
Datum : WGS๑๙๘๔

๐ ๑.๒๕๒.๕ ๕ ๗.๕ ๑๐ กิโลเมตร

พื้นที่ดูแลรับผิดชอบ : ๒๒๐,๕๓๖.๙๙ ไร่
พื้นที่ป่าสงวนแห่งชาติ : ๒๑๑,๖๐๖.๒๑ ไร่
พื้นที่ป่าคงสภาพ : ๑๖๐,๐๔๐.๗๕ ไร่

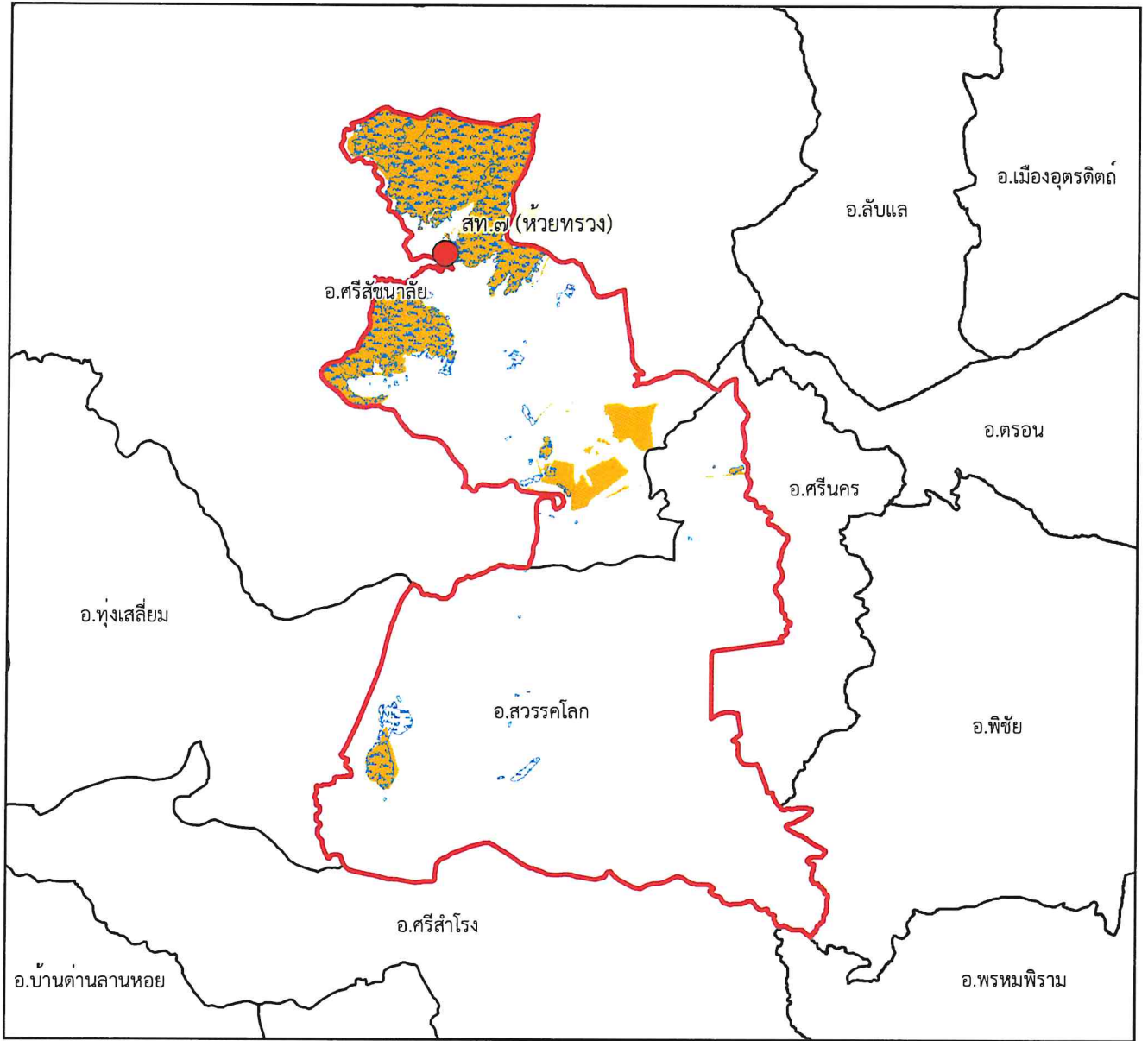
คำอธิบายสัญลักษณ์

-  พื้นที่ป่าสงวนแห่งชาติ
-  พื้นที่ป่าคงสภาพ ปี พ.ศ. ๒๕๖๕
-  ขอบเขตการปกครอง (อำเภอ)
-  ขอบเขตพื้นที่หน่วยป้องกันรักษาป่า
-  ที่ตั้งหน่วยป้องกันรักษาป่า
-  ที่ตั้งหน่วยป้องกันรักษาป่า (รับมอบกรมอุทยานฯ)
-  ที่ตั้งฐานป้องกันรักษาป่า (รับมอบกรมอุทยานฯ)





แผนที่พื้นที่รับผิดชอบหน่วยป้องกันรักษาป่า
ที่ สท.๗ (ห้วยทรวง)
สำนักจัดการทรัพยากรป่าไม้ที่ ๔ (ตาก)



๑:๓๙๓,๐๐๐

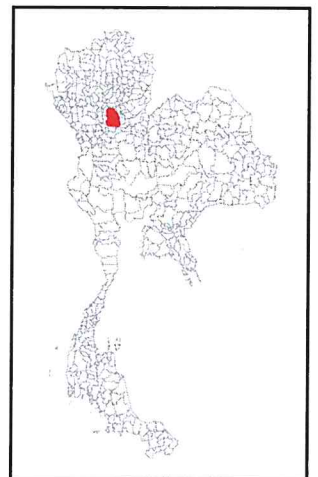
Datum : WGS๑๙๘๔

๐ ๒.๒๕๔.๕ ๕ ๑๓.๕ ๑๘ กิโลเมตร

พื้นที่ดูแลรับผิดชอบ : ๕๘๗,๖๖๘.๘๓ ไร่
พื้นที่ป่าสงวนแห่งชาติ : ๘๖,๑๘๖.๙๑ ไร่
พื้นที่ป่าคงสภาพ : ๗๐,๘๓๖.๗๘ ไร่

คำอธิบายสัญลักษณ์

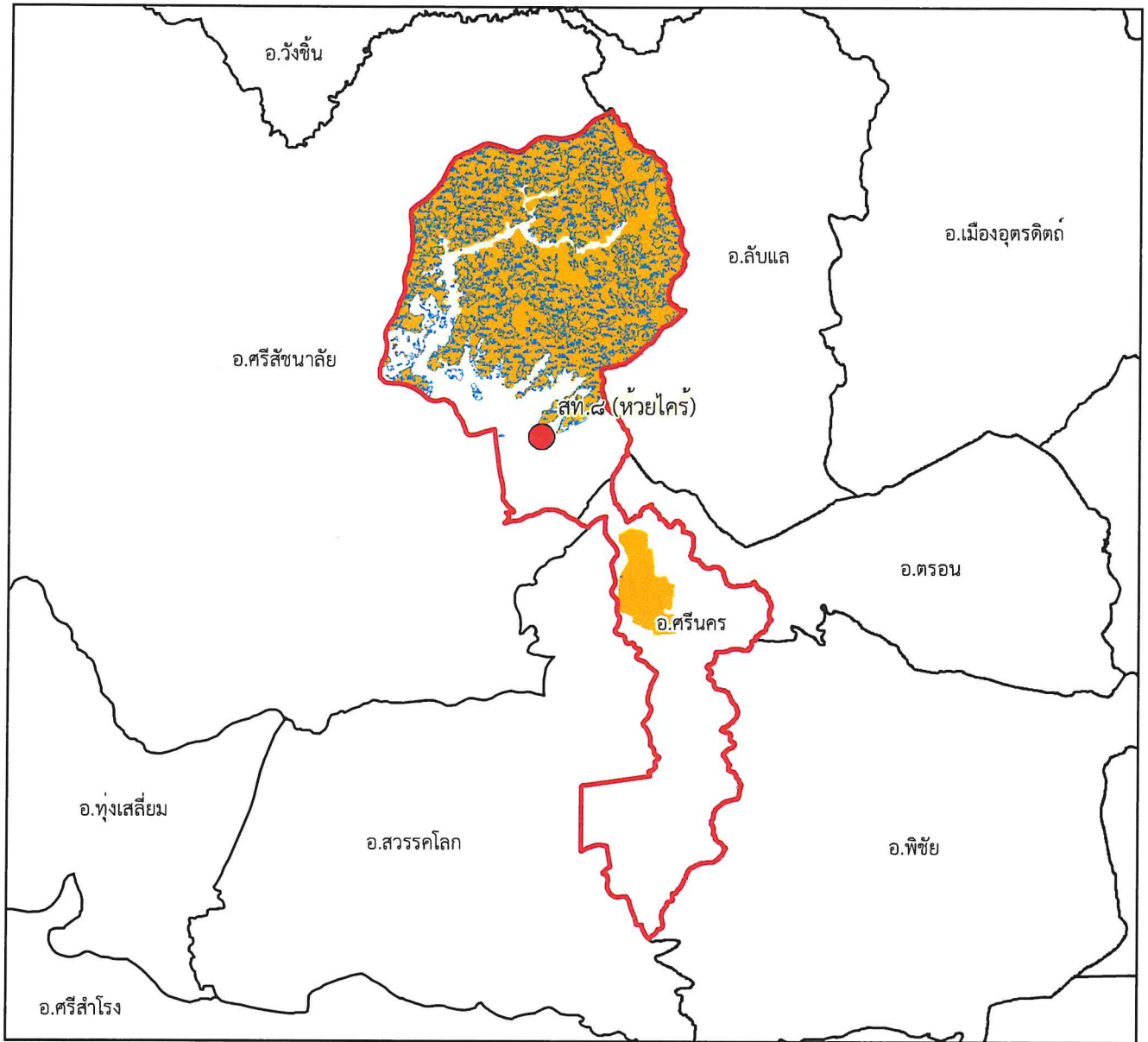
- พื้นที่ป่าสงวนแห่งชาติ
- พื้นที่ป่าคงสภาพ ปี พ.ศ. ๒๕๖๕
- ขอบเขตการปกครอง (อำเภอ)
- ขอบเขตพื้นที่หน่วยป้องกันรักษาป่า
- ที่ตั้งหน่วยป้องกันรักษาป่า
- ที่ตั้งหน่วยป้องกันรักษาป่า (รับมอบกรมอุทยานฯ)
- ที่ตั้งฐานป้องกันรักษาป่า (รับมอบกรมอุทยานฯ)



Handwritten signature



แผนที่พื้นที่รับผิดชอบหน่วยป้องกันรักษาป่า
ที่ สท.๘ (ห้วยไคร้)
สำนักจัดการทรัพยากรป่าไม้ที่ ๔ (ตาก)










๑:๓๙๘,๐๐๐

Datum : WGS๑๙๘๔

๐ ๒.๒๕๔.๕ ๙ ๑๓.๕ ๑๘ กิโลเมตร

พื้นที่ดูแลรับผิดชอบ : ๓๒๘,๐๖๕.๒๙ ไร่
พื้นที่ป่าสงวนแห่งชาติ : ๑๖๕,๔๕๖.๗๒ ไร่
พื้นที่ป่าคงสภาพ : ๑๐๕,๐๖๕.๗๙ ไร่

คำอธิบายสัญลักษณ์

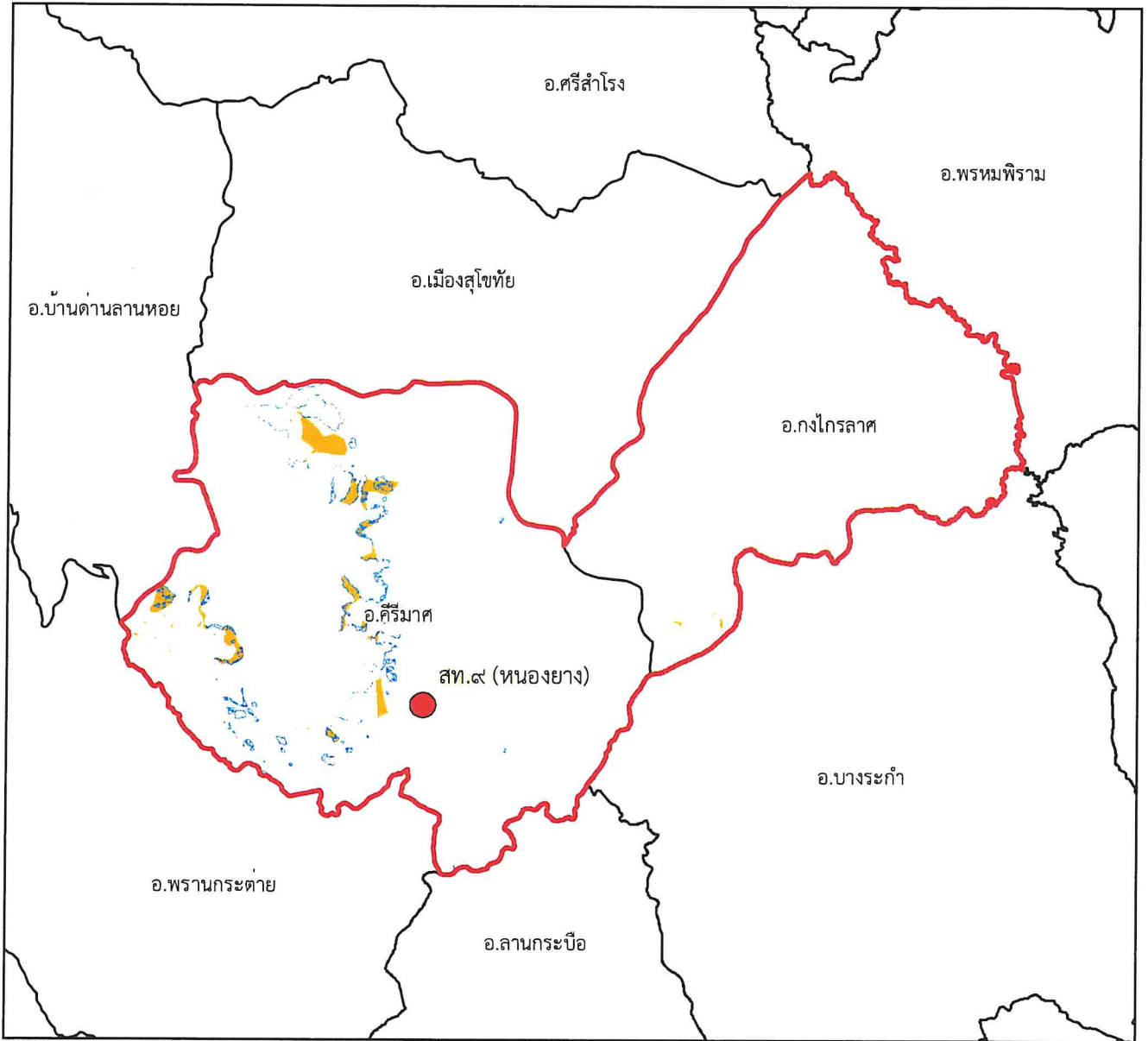
-  พื้นที่ป่าสงวนแห่งชาติ
-  พื้นที่ป่าคงสภาพ ปี พ.ศ. ๒๕๖๕
-  ขอบเขตการปกครอง (อำเภอ)
-  ขอบเขตพื้นที่หน่วยป้องกันรักษาป่า
-  ที่ตั้งหน่วยป้องกันรักษาป่า
-  ที่ตั้งหน่วยป้องกันรักษาป่า (รับมอบกรมอุทยานฯ)
-  ที่ตั้งฐานป้องกันรักษาป่า (รับมอบกรมอุทยานฯ)



Signature



แผนที่พื้นที่รับผิดชอบหน่วยป้องกันรักษาป่า ที่ สท.๙ (หนองยาง) สำนักจัดการทรัพยากรป่าไม้ที่ ๔ (ตาก)



๑:๓๗๗,๐๐๐

Datum : WGS๑๙๘๔








๐ ๒ ๔ ๘ ๑๒ ๑๖ กิโลเมตร

พื้นที่ดูแลรับผิดชอบ : ๕๓๙,๙๓๑.๗๘ ไร่

พื้นที่ป่าสงวนแห่งชาติ : ๙,๕๑๒.๖๕ ไร่

พื้นที่ป่าคงสภาพ : ๔,๔๑๒.๒๓ ไร่

คำอธิบายสัญลักษณ์

-  พื้นที่ป่าสงวนแห่งชาติ
-  พื้นที่ป่าคงสภาพ ปี พ.ศ. ๒๕๖๕
-  ขอบเขตการปกครอง (อำเภอ)
-  ขอบเขตพื้นที่หน่วยป้องกันรักษาป่า
-  ที่ตั้งหน่วยป้องกันรักษาป่า
-  ที่ตั้งหน่วยป้องกันรักษาป่า (รับมอบกรมอุทยานฯ)
-  ที่ตั้งฐานป้องกันรักษาป่า (รับมอบกรมอุทยานฯ)

